



ПРАВИТЕЛЬСТВО САНКТ-ПЕТЕРБУРГА

КОМИТЕТ ИМУЩЕСТВЕННЫХ ОТНОШЕНИЙ САНКТ-ПЕТЕРБУРГА

РАСПОРЯЖЕНИЕ ОКУД

22. 12. 2016

№ 3 1 0 1-рз

О продаже расселенного многоквартирного дома одновременно с отчуждением земельного участка по адресу: Санкт-Петербург, город Петергоф, улица Аврова, дом 39, литера А

В соответствии с распоряжением Правительства Санкт-Петербурга от 29.12.2003 № 33-рп «О продаже на торгах зданий и земельных участков, на которых они расположены» и распоряжением Комитета по управлению городским имуществом от 16.09.2011 № 146-р «Об утверждении перечня зданий, признанных в установленном порядке аварийными и подлежащими сносу или реконструкции, и земельных участков, на которых они расположены, предназначенных для подготовки документации для проведения торгов по их продаже»:

1. Осуществить продажу расселенного многоквартирного дома, являющегося имуществом казны Санкт-Петербурга, расположенного по адресу: Санкт-Петербург, город Петергоф, улица Аврова, дом 39, литера А, общей площадью 342,6 кв.м, кадастровый номер 78:40:0019259:3071 (далее – Объект) совместно с земельным участком из земель населенных пунктов, расположенным по адресу: Санкт-Петербург, город Петергоф, улица Аврова, дом 39, литера А, площадью 887 кв.м, кадастровый номер 78:40:0019259:3188 (далее – Земельный участок), занимаемым Объектом и необходимым для его использования.

2. Утвердить перечень обременений (ограничений) Объекта и Земельного участка, подлежащих включению в информационное сообщение и договор купли-продажи, согласно приложению.

3. Определить:

3.1. Способ отчуждения Объекта и Земельного участка: продажа государственного имущества на аукционе.

3.2. Форму подачи предложений о цене: открытая.


3.3. Форму платежа: единовременно.

3.4. Срок продажи: I кв. 2017 г. – III кв. 2017 г.

4. Акционерному обществу «Фонд имущества Санкт-Петербурга» (далее – АО «Фонд имущества»):

4.1. Обеспечить проведение оценки рыночной стоимости Объекта и Земельного участка с учетом обременений, указанных в пункте 2 распоряжения, и осуществить необходимые действия по реализации пунктов 1, 3 распоряжения.

4.2. Включить в качестве существенного условия в договор купли-продажи Объекта и Земельного участка обязанность покупателя осуществить с учетом требований Закона Санкт-Петербурга от 19.01.2009 № 820-7 (далее - Закон) капитальный ремонт,



реконструкцию Объекта, формирующего уличный фронт застройки и являющегося историческим зданием в соответствии с Законом, и признанного в установленном порядке аварийным и подлежащим реконструкции, в течение 42 месяцев с момента заключения договора купли-продажи, предусмотрев в качестве последствия невыполнения данного условия расторжение договора купли-продажи с возвратом Объекта и Земельного участка в государственную собственность.

4.3. Обеспечить ознакомление претендентов на участие в торгах с обременениями, указанными в пункте 2 распоряжения, и с условиями договора купли-продажи.

5. Принять к сведению, что:


- оплата услуг АО «Фонд имущества» по формированию пакета документов, необходимого для проведения торгов по продаже Объекта и Земельного участка, организации продажи Объекта и Земельного участка производится путем внесения покупателями денежных средств в размере 5 процентов от стоимости реализованного Объекта и Земельного участка по заключенному договору купли-продажи на указанный в нем счет АО «Фонд имущества» одновременно с выплатой денежных средств, составляющих плату за Объект и Земельный участок;

- АО «Фонд имущества» перечисляет в бюджет Санкт-Петербурга в установленном порядке полученные от продажи Объекта и Земельного участка средства и представляет в Комитет имущественных отношений Санкт-Петербурга и Комитет финансов Санкт-Петербурга сведения о заключенном договоре купли-продажи с указанием даты заключения договора и размера денежных средств, перечисленных в бюджет Санкт-Петербурга, в срок не позднее 14 рабочих дней с момента перечисления покупателем платежа по договору на специальный счет АО «Фонд имущества»;

- АО «Фонд имущества» осуществляет контроль за выполнением покупателем обязательств по договору купли-продажи, а также за полнотой и своевременностью поступления средств в бюджет Санкт-Петербурга путем проведения сверки с учетными документами Комитета финансов Санкт-Петербурга.

6. Контроль за выполнением распоряжения оставляю за собой.

Заместитель
председателя Комитета



М.М.Янкина

Приложение
к распоряжению КИО


от «22» 12 2016г.

№ 3 1 0 1-рз

Перечень обременений (ограничений) Объекта и Земельного участка

Наименование объекта	Обременения
Здание по адресу: Санкт-Петербург, город Петергоф, улица Аврова, дом 39, литера А, общей площадью 342,6 кв.м, кадастровый номер 78:40:0019259:3071	<p>В соответствии с Генеральным планом Санкт-Петербурга, утвержденным Законом Санкт-Петербурга от 22.12.2005 № 728-99, Объект находится в зоне 2ЖД - зоне малоэтажной многоквартирной жилой застройки с включением объектов общественно-деловой застройки и инженерной инфраструктуры, связанных с обслуживанием данной зоны.</p> <p>В соответствии с постановлением Правительства Санкт-Петербурга от 21.06.2016 № 524 «О Правилах землепользования и застройки Санкт-Петербурга» Объект находится в территориальной зоне Т2Ж1 – жилой зоне малоэтажных многоквартирных жилых домов, расположенных вне территории исторической застройки пригородов с включением объектов социально-культурного и коммунально-бытового назначения, связанных с проживанием граждан, а также объектов инженерной инфраструктуры.</p> <p>В соответствии с Законом Санкт-Петербурга от 19.01.2009 № 820-7 «О границах зон охраны объектов культурного наследия на территории Санкт-Петербурга и режимах использования земель в границах указанных зон и о внесении изменений в Закон Санкт-Петербурга «О Генеральном плане Санкт-Петербурга и границах зон охраны объектов культурного наследия на территории Санкт-Петербурга» Объект расположен в зоне регулирования застройки и хозяйственной деятельности объектов культурного наследия, расположенных за пределами зон охраны объектов культурного наследия исторически сложившихся центральных районов Санкт-Петербурга ЗРЗ 1-10 (Петродворцовый район Санкт-Петербурга), в связи с чем в отношении Объекта действуют ограничения, установленные для указанной зоны охраны.</p> <p>С 15.01.2017 в связи с вступлением в силу изменений в Закон Санкт-Петербурга от 19.01.2009 № 820-7 «О границах зон охраны объектов культурного наследия на территории Санкт-Петербурга и режимах использования земель в границах указанных зон и о внесении изменений в Закон Санкт-Петербурга "О Генеральном плане Санкт-</p>

	<p>Петербурга и границах зон охраны объектов культурного наследия на территории Санкт-Петербурга» (в редакции Закона Санкт-Петербурга от 07.07.2016 N 437-83) Объект будет располагаться в единой зоне регулирования застройки и хозяйственной деятельности ЗРЗ(21)22.</p>
<p>Земельный участок из земель населенных пунктов по адресу: Санкт-Петербург, город Петергоф, улица Аврова, дом 39, литера А, площадью 887 кв.м, кадастровый номер 78:40:0019259:3188</p>	<p>В соответствии с Генеральным планом Санкт-Петербурга, утвержденным Законом Санкт-Петербурга от 22.12.2005 № 728-99, Земельный участок находится в зоне 2ЖД - зоне малоэтажной многоквартирной жилой застройки с включением объектов общественно-деловой застройки и инженерной инфраструктуры, связанных с обслуживанием данной зоны.</p> <p>В соответствии с постановлением Правительства Санкт-Петербурга от 21.06.2016 № 524 «О Правилах землепользования и застройки Санкт-Петербурга» Земельный участок находится в территориальной зоне Т2Ж1 – жилой зоне малоэтажных многоквартирных жилых домов, расположенных вне территории исторической застройки пригородов с включением объектов социально-культурного и коммунально-бытового назначения, связанных с проживанием граждан, а также объектов инженерной инфраструктуры.</p> <p>В соответствии с Законом Санкт-Петербурга от 19.01.2009 № 820-7 «О границах зон охраны объектов культурного наследия на территории Санкт-Петербурга и режимах использования земель в границах указанных зон и о внесении изменений в Закон Санкт-Петербурга «О Генеральном плане Санкт-Петербурга и границах зон охраны объектов культурного наследия на территории Санкт-Петербурга» Земельный участок расположен в зоне регулирования застройки и хозяйственной деятельности объектов культурного наследия, расположенных за пределами зон охраны объектов культурного наследия исторически сложившихся центральных районов Санкт-Петербурга ЗРЗ 1-10 (Петродворцовый район Санкт-Петербурга), в связи с чем в отношении Земельного участка действуют ограничения, установленные для указанной зоны охраны.</p> <p>С 15.01.2017 в связи с вступлением в силу изменений в Закон Санкт-Петербурга от 19.01.2009 № 820-7 «О границах зон охраны объектов культурного наследия на территории Санкт-Петербурга и режимах использования земель в границах указанных зон и о внесении изменений в Закон Санкт-Петербурга "О Генеральном плане Санкт-Петербурга и границах зон охраны объектов культурного наследия на территории Санкт-Петербурга» (в редакции Закона Санкт-Петербурга от 07.07.2016 N 437-83) строительная деятельность на Земельном участке будет регламентирована режимом единой зоны регулирования застройки и хозяйственной деятельности ЗРЗ(21)22.</p>



	<p>Часть Земельного участка площадью 94 кв.м находится в охранной зоне газораспределительной сети.</p> <p>Часть Земельного участка площадью 168 кв.м находится в охранной зоне канализационных сетей.</p> <p>Часть Земельного участка площадью 71 кв.м находится в охранной зоне водопроводных сетей.</p> <p>Часть Земельного участка площадью 9 кв.м находится в охранной зоне тепловых сетей.</p> <p>Собственник обязан обеспечить сохранность существующих коммуникаций и сооружений с беспрепятственным доступом к ним представителей эксплуатирующих организаций.</p>
--	--