



КОПИЯ

ПРАВИТЕЛЬСТВО САНКТ-ПЕТЕРБУРГА

КОМИТЕТ ИМУЩЕСТВЕННЫХ ОТНОШЕНИЙ САНКТ-ПЕТЕРБУРГА  
РАСПОРЯЖЕНИЕ

ОКУД

24.03.2023

№ 676 -РЗ

**О продаже объекта жилищного  
фонда коммерческого использования  
Санкт-Петербурга по адресу:  
Санкт-Петербург, пос. Белоостров,  
Железнодорожная ул., д. 17, литера А,  
одновременно с отчуждением  
земельного участка**

В соответствии с постановлением Правительства Санкт-Петербурга от 20.01.2009 № 12 «О порядке взаимодействия исполнительных органов государственной власти Санкт-Петербурга при подготовке и принятии решений о продаже жилых помещений государственного жилищного фонда Санкт-Петербурга на торгах и проведении торгов по продаже жилых помещений государственного жилищного фонда Санкт-Петербурга»:

1. Включить жилой дом, расположенный по адресу: Санкт-Петербург, пос. Белоостров, Железнодорожная ул., д. 17, литера А, площадью 35 кв. м, кадастровый номер 78:38:0021232:1027, признанный непригодным для проживания (далее – Объект), в жилищный фонд коммерческого использования Санкт-Петербурга.

2. Продать на торгах Объект с земельным участком, в границах которого он расположен, по адресу: Санкт-Петербург, пос. Белоостров, Железнодорожная ул., д. 17, литера А, площадью 989 кв. м, кадастровый номер 78:38:0021232:1036 (далее – Земельный участок).

3. Утвердить перечень обременений (ограничений) Объекта и Земельного участка, подлежащих включению в информационное сообщение и договор купли-продажи, согласно приложению.


4. Определить:

4.1. Способ продажи Объекта с Земельным участком: продажа государственного имущества на аукционе.

4.2. Форму проведения продажи Объекта с Земельным участком: электронная.

4.3. Начальную цену продажи Объекта с Земельным участком: 9 714 000 (девять миллионов семьсот четырнадцать тысяч) рублей (НДС не облагается), в том числе:





- рыночная стоимость Объекта составляет 177 000 (сто семьдесят семь тысяч) рублей;

- рыночная стоимость Земельного участка составляет 9 537 000 (девять миллионов пятьсот тридцать семь тысяч) рублей.

5. АО «Российский аукционный дом» (далее – АО «РАД»):

5.1. Осуществить необходимые действия по реализации пунктов 2, 4 распоряжения, в том числе действия, связанные с переходом права собственности на Объект и Земельный участок.

5.2. Обеспечить ознакомление претендентов на участие в торгах с обременениями (ограничениями), указанными в пункте 3 распоряжения, и условиями договора купли-продажи.

5.3. Направить в СПб ГКУ «Имущество Санкт-Петербурга» (далее – Учреждение) комплект документов о проведении торгов, заключении договора купли-продажи с победителем торгов и о переходе права собственности на Объект и Земельный участок.

6. Администрации Курортного района Санкт-Петербурга обеспечить специалистам АО «РАД» и потенциальным покупателям доступ на Объект и Земельный участок.

7. Управлению информатизации и автоматизации Комитета имущественных отношений Санкт-Петербурга (далее – Комитет) в срок, не превышающий 10 календарных дней, обеспечить размещение настоящего распоряжения на официальном сайте Комитета по адресу: [www.comim.spb.ru](http://www.comim.spb.ru) в информационно-телекоммуникационной сети «Интернет».


8. Учреждению в срок, не превышающий 10 календарных дней, обеспечить размещение настоящего распоряжения на официальном сайте Учреждения в информационно-телекоммуникационной сети «Интернет».


9. АО «Фонд имущества Санкт-Петербурга» (далее – Фонд) обеспечить размещение настоящего распоряжения на официальном сайте Фонда в информационно-телекоммуникационной сети «Интернет».

10. Признать утратившим силу распоряжение Комитета от 15.07.2022 № 1761-рз «О продаже объекта жилищного фонда коммерческого использования Санкт-Петербурга по адресу: Санкт-Петербург, пос. Белоостров, Железнодорожная ул., д. 17, литера А, одновременно с отчуждением земельного участка».

11. Контроль за выполнением распоряжения оставляю за собой.

Заместитель  
председателя Комитета



  
А.Н.Карельский



Приложение  
к распоряжению КИО

от 24.03.2023 № 676-РЗ

Перечень обременений (ограничений) Объекта и Земельного участка

Наименование объекта	Обременения
Жилой дом по адресу: Санкт-Петербург, пос. Белоостров, Железнодорожная ул., д. 17, литера А, площадью 35 кв. м, кадастровый номер 78:38:0021232:1027	<p>В соответствии с Генеральным планом Санкт-Петербурга, утвержденным Законом Санкт-Петербурга от 22.12.2005 № 728-99, Объект находится в функциональной зоне 1ЖД – зоне застройки односемейными (индивидуальными) жилыми домами (отдельно стоящими и/или блокированными), коллективных садоводств с включением объектов общественно-деловой застройки и инженерной инфраструктуры, связанных с обслуживанием данной зоны.</p> <p>В соответствии с постановлением Правительства Санкт-Петербурга от 21.06.2016 № 524 «О Правилах землепользования и застройки Санкт-Петербурга» Объект находится в территориальной зоне Т1Ж2-2 – жилой зоне индивидуальных отдельно стоящих жилых домов с участками не менее 1 200 квадратных метров с включением объектов социально-культурного и коммунально-бытового назначения, связанных с проживанием граждан, а также объектов инженерной инфраструктуры.</p>
Земельный участок по адресу: Санкт-Петербург, пос. Белоостров, Железнодорожная ул., д. 17, литера А, площадью 989 кв. м, кадастровый номер 78:38:0021232:1036	<p>В соответствии с Генеральным планом Санкт-Петербурга, утвержденным Законом Санкт-Петербурга от 22.12.2005 № 728-99, Земельный участок находится в функциональной зоне 1ЖД – зоне застройки односемейными (индивидуальными) жилыми домами (отдельно стоящими и/или блокированными), коллективных садоводств с включением объектов общественно-деловой застройки и инженерной инфраструктуры, связанных с обслуживанием данной зоны.</p> <p>В соответствии с постановлением Правительства Санкт-Петербурга от 21.06.2016 № 524 «О Правилах землепользования и застройки Санкт-Петербурга» Земельный участок находится в территориальной зоне Т1Ж2-2 – жилой зоне индивидуальных отдельно стоящих жилых домов с участками не менее 1 200 квадратных метров с включением объектов социально-культурного и коммунально-бытового назначения, связанных с проживанием граждан, а также объектов инженерной инфраструктуры.</p> <p>На Земельный участок распространяются следующие ограничения (обременения) в использовании:</p>



	<ul style="list-style-type: none"><li>- охранный зона газораспределительной сети;</li><li>- водоохранная зона водного объекта.</li></ul> <p>Собственник обязан обеспечить сохранность существующих подземных коммуникаций и сооружений и беспрепятственный доступ к ним представителей эксплуатирующих организаций.</p>
--	---



Пролито  
41 сего

Начальник отдела Муравьева И.В.

лист 4



ВЕРНО

Начальник отдела документационного обеспечения

Муравьева И. В.

« 22 » 03. 2023 г.