

**АУКЦИОН ПО ПРОДАЖЕ ЗЕМЕЛЬНОГО УЧАСТКА, НАХОДЯЩЕГОСЯ
В ГОСУДАРСТВЕННОЙ СОБСТВЕННОСТИ САНКТ-ПЕТЕРБУРГА,
С РАСПОЛОЖЕННЫМ НА НЕМ ЗДАНИЕМ,
проводимый на основании распоряжения
Комитета имущественных отношений Санкт-Петербурга
от 04.07.2017 № 1179-рз**

13 СЕНТЯБРЯ 2017 ГОДА в 10-00

**Организатор аукциона – АО «Фонд имущества Санкт-Петербурга»
(далее – организатор аукциона, продавец),
действующее по поручению частного собственника (далее – Собственник).
Прием заявок – с 10:00 7 АВГУСТА по 11 СЕНТЯБРЯ 2017 г. до 17:00.
Задаток должен поступить на счет продавца не позднее 11 СЕНТЯБРЯ 2017 г.
Определение участников аукциона и оформление протокола определения участников
аукциона осуществляется 12 СЕНТЯБРЯ 2017 г.
Вручение уведомлений претендентам, признанным участниками аукциона,
а также карточек участников аукциона
проводится при наличии паспорта и, в необходимом случае, доверенности
13 СЕНТЯБРЯ 2017 г. с 9:30 до 9:50 в помещениях Секретариата
по адресу: 190000, Санкт-Петербург, пер. Гривцова, д. 5.
Подведение итогов аукциона состоится 13 СЕНТЯБРЯ 2017 г. по адресу:
190000, Санкт-Петербург, пер. Гривцова, д. 5, 1-й этаж, зал торгов.
Форма проведения аукциона – открытая по составу участников
и форме подачи предложений по цене.**

ЗЕМЕЛЬНЫЙ УЧАСТОК, находящийся в государственной собственности Санкт-Петербурга, расположенный в Красносельском районе по адресу:
Санкт-Петербург, г. Красное Село, Дудергоф, пр. Двадцать Пятого Октября, дом 17, литера А, категория – земли населенных пунктов, кадастровый номер 78:40:0009109:10, площадью 2227 кв. м, разрешенное использование – для размещения индивидуального жилого дома (индивидуальных жилых домов) (далее – Земельный участок);


с расположенным на нем **РАССЕЛЕННЫМ МНОГОКВАРТИРНЫМ ДОМОМ**, находящимся в государственной собственности Санкт-Петербурга, по адресу:
Санкт-Петербург, г. Красное Село, Дудергоф, пр. Двадцать Пятого Октября, дом 17, литера А, этажность – 2, общей площадью 303,2 кв. м, кадастровый номер 78:40:0009109:17, назначение – многоквартирный дом (далее – Здание).

В соответствии с распоряжением Комитета имущественных отношений Санкт-Петербурга от 04.07.2017 № 1179-рз существенным условием договора купли-продажи Земельного участка с расположенным на нем Зданием является обязанность Покупателя осуществить с учетом требований Закона Санкт-Петербурга от 19.01.2009 № 820-7 капитальный ремонт, реконструкцию Здания, формирующего уличный фронт застройки и являющегося историческим зданием в соответствии с Законом, и признанного в установленном порядке аварийным и подлежащим реконструкции, в течение 42 месяцев с момента заключения договора купли-продажи при условии восстановления внешнего облика Здания.

НАЧАЛЬНАЯ ЦЕНА – 4 000 000 РУБ.

СУММА ЗАДАТКА – 800 000 РУБ.

ШАГ АУКЦИОНА – 100 000 РУБ.



Обременения (ограничения) Здания:

В соответствии с Генеральным планом Санкт-Петербурга, утвержденным Законом Санкт-Петербурга от 22.12.2005 № 728-99, Здание находится в функциональной зоне «1ЖД» – зоне застройки односемейными (индивидуальными) жилыми домами (отдельно стоящими и/или блокированными), коллективных садоводств, с включением объектов общественно-деловой застройки и инженерной инфраструктуры, связанных с обслуживанием данной зоны.

В соответствии с Правилами землепользования и застройки Санкт-Петербурга, утвержденными постановлением Правительства Санкт-Петербурга от 21.06.2016 № 524, Здание находится в территориальной зоне «Т1Ж2-2» – зоне индивидуальных (одноквартирных) отдельно стоящих жилых домов с участками не менее 1200 кв.м, с включением объектов социально-культурного и коммунально-бытового назначения, связанных с проживанием граждан, а также объектов инженерной инфраструктуры.

В соответствии с Законом Санкт-Петербурга от 19.01.2009 № 820-7 «О границах объединенных зон охраны объектов культурного наследия, расположенных на территории Санкт-Петербурга, режимах использования земель и требованиях к градостроительным регламентам в границах указанных зон» (далее – Закон Санкт-Петербурга от 19.01.2009 № 820-7) Здание расположено в границах единой зоны регулирования застройки и хозяйственной деятельности ЗРЗ 16 (27) (Красносельский район Санкт-Петербурга), в связи с чем в отношении Здания действуют ограничения, установленные для указанной зоны охраны.

Здание до 1917 года постройки, в соответствии с Законом Санкт-Петербурга от 19.01.2009 № 820-7 является историческим, формирует уличный фронт застройки проспекта Двадцать Пятого Октября.

Обременения (ограничения) Земельного участка:

В соответствии с Генеральным планом Санкт-Петербурга, утвержденным Законом Санкт-Петербурга от 22.12.2005 № 728-99, Земельный участок находится в функциональной зоне «1ЖД» – зоне застройки односемейными (индивидуальными) жилыми домами (отдельно стоящими и/или блокированными), коллективных садоводств, с включением объектов общественно-деловой застройки и инженерной инфраструктуры, связанных с обслуживанием данной зоны.

В соответствии с Правилами землепользования и застройки Санкт-Петербурга, утвержденными постановлением Правительства Санкт-Петербурга от 21.06.2016 № 524, Земельный участок находится в территориальной зоне «Т1Ж2-2» – зоне индивидуальных (одноквартирных) отдельно стоящих жилых домов с участками не менее 1200 кв.м, с включением объектов социально-культурного и коммунально-бытового назначения, связанных с проживанием граждан, а также объектов инженерной инфраструктуры.

В соответствии с Законом Санкт-Петербурга от 19.01.2009 № 820-7 Земельный участок расположен в границах единой зоны регулирования застройки и хозяйственной деятельности ЗРЗ 16 (27) (Красносельский район Санкт-Петербурга), в связи с чем в отношении Земельного участка действуют ограничения, установленные для указанной зоны охраны.

1. Общие требования режима использования земель в границах единой зоны регулирования застройки и хозяйственной деятельности (ЗРЗ).

1.1. На территории ЗРЗ устанавливаются следующие запреты:

1.1.1. Запрещается размещение объектов, оказывающих негативное воздействие на окружающую среду, I и II категории в соответствии с Федеральным законом от 10 января 2002 года N 7-ФЗ "Об охране окружающей среды", за исключением территорий промышленного, инженерно-транспортного и логистического назначения, функциональное использование которых предусмотрено действующим генеральным планом Санкт-Петербурга.

1.1.2. Запрещается снос (демонтаж) исторических зданий. Настоящий запрет не распространяется на случаи разборки отдельных строительных конструкций, аварийное состояние

которых установлено в соответствии с требованиями действующих документов по стандартизации (в том числе межгосударственных стандартов).

Правообладатель земельного участка, на котором располагалось историческое здание, формирующее уличный фронт, обязан осуществить его восстановление в части внешнего облика, воспринимаемого с открытых городских пространств, в случае полной или частичной утраты исторического здания, в том числе в результате разборки отдельных строительных конструкций, аварийное состояние которых было установлено в соответствии с требованиями действующих документов по стандартизации (в том числе межгосударственных стандартов).

1.1.3. Запрещается изменение внешнего облика исторических зданий, формирующих уличный фронт, и восстановленных объектов исторической застройки, формирующих уличный фронт, за исключением случаев, предусмотренных настоящим пунктом.

В отношении исторических зданий, формирующих уличный фронт, и восстановленных объектов исторической застройки, формирующих уличный фронт, может выполняться:

а) увеличение высоты дворовых корпусов и зданий, формирующих внутриквартальную застройку;

б) устройство мансард с повышением отметки конька не более чем на 1 м:
-на лицевых корпусах при условии сохранения конфигурации лицевого ската крыши;
-на воспринимаемых с открытых городских пространств дворовых корпусах и зданиях, формирующих внутриквартальную застройку, в том числе с частичным изменением конфигурации крыши;

в) устройство мансард на не воспринимаемых с открытых городских пространств дворовых корпусах и зданиях, формирующих внутриквартальную застройку;

г) локальные изменения архитектурного решения лицевых фасадов после получения положительного заключения государственного органа охраны объектов культурного наследия;

д) изменение дворовых фасадов;

е) восстановление утраченных элементов исторического архитектурного решения после получения положительного заключения государственного органа охраны объектов культурного наследия.

1.1.4. Запрещается размещение инженерного оборудования зданий на лицевых фасадах исторических зданий, а также восстановленных объектов исторической застройки.

1.2. На территории ЗРЗ устанавливаются следующие ограничения:

1.2.1. Строительство, реконструкция зданий, строений, сооружений может осуществляться при условии обеспечения сохранности примыкающих объектов культурного наследия, выявленных объектов культурного наследия, исторических зданий.

1.2.2. Ремонт лицевых фасадов исторических зданий должен предусматривать устранение диссонирующих элементов фасада.

1.2.3. Строительство, реконструкция зданий, строений и сооружений, допускаемые Режимом, за исключением случаев строительства, реконструкции индивидуальных жилых домов, могут осуществляться после получения положительного заключения государственного органа охраны объектов культурного наследия.

1.2.4. Рекламные и информационные конструкции могут размещаться на фасадах исторических зданий при условии сохранения характеристик исторической среды, указанных в приложении 1 к Режимам, а также соблюдения требований, указанных в пункте 1.2.5 настоящего раздела Режимов.

1.2.5. Требования к рекламным и информационным конструкциям, размещаемым на фасадах исторических зданий и восстановленных объектов исторической застройки:

а) суммарная площадь всех рекламных и информационных конструкций на фасаде должна составлять не более 10 кв. м;

б) информационное поле настенных и отнесенных вывесок, настенных указателей информационных конструкций должно выполняться из отдельных элементов (букв, обозначений, декоративных элементов и т.д.) без использования непрозрачной основы (фоновой подложки) для крепления отдельных элементов вывески и не должно нарушать архитектурного решения соответствующего здания, строения, сооружения;

в) выступ внешнего края консольной вывески и блочного консольного указателя от стены не должен превышать 1 м; габаритный размер блочного консольного указателя по высоте - не более

1,5 м; размещение блочных консольных указателей над другими блочными консольными указателями, над консольными вывесками, а также на расстоянии менее 5 м от них не допускается;

г) вывески в витринах не должны нарушать прозрачность остекления соответствующих витрин; не допускаются окраска и покрытие декоративными пленками всей поверхности остекления витрины, замена остекления световыми коробами, установка световых коробов и планшетов, содержащих сведения информационного характера, перед остеклением витрины со стороны улицы.

1.2.6. Ограничения по высоте устанавливаются в соответствии со схемой приложения 2 к Режимам при условии соблюдения запретов (ограничений), установленных Режимами.

Ограничения по высоте, установленные Режимами, не распространяются на случаи устройства акцентов (высотных); при этом суммарная площадь акцентов не должна превышать 10% площади застройки соответствующего здания, строения, сооружения.

2. Специальные требования режима ЗРЗ (16) 27:

2.1. Строительство зданий, строений, сооружений допускается при условии устройства скатных крыш.

2.2. Запрещается установка глухих ограждений высотой более 1,8 м.

3. Общие требования к градостроительным регламентам в границах единой зоны регулирования застройки и хозяйственной деятельности (ЗРЗ).

3.1. Виды разрешенного использования земельных участков и объектов капитального строительства устанавливаются с учетом необходимости обеспечения соблюдения требований, установленных Режимами.

3.2. Минимальные отступы зданий, строений и сооружений от границ земельных участков не устанавливаются при реконструкции исторических зданий, формирующих уличный фронт.

3.3. Максимальные выступы за красную линию частей зданий, строений, сооружений - 1,5 м для устройства крылец и приямков.

3.4. Максимальная высота зданий, строений, сооружений на территории земельных участков - в соответствии со схемой приложения 2 к Режимам (ограничения по высоте, установленные Режимами, не распространяются на случаи устройства акцентов (высотных); при этом суммарная площадь акцентов не должна превышать 10% площади застройки соответствующего здания, строения, сооружения).

3.5. Максимальный класс опасности (по санитарной классификации) объектов капитального строительства, размещаемых на территории земельных участков, - IV (за исключением случаев реконструкции объектов, имеющих больший класс опасности (по санитарной классификации), территорий промышленного, инженерно-транспортного и логистического назначения, функциональное использование которых предусмотрено действующим генеральным планом Санкт-Петербурга).

3.6. Минимальная доля озелененной территории земельных участков не устанавливается при реконструкции исторических зданий, формирующих уличный фронт.

3.7. Минимальное количество машино-мест для хранения индивидуального автотранспорта на территории земельных участков не устанавливается при реконструкции исторических зданий, формирующих уличный фронт.

4. Специальные требования к градостроительным регламентам в ЗРЗ (16) 27:

4.1. Минимальная площадь земельного участка, предоставляемого для строительства, - 0,12 га.

4.2. Минимальный процент застройки в границах земельного участка – 15 %.

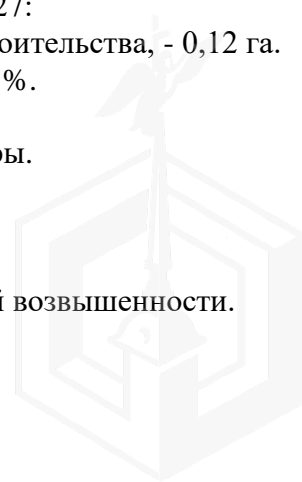
5. Ценные элементы исторической ландшафтно-композиционной структуры.

5.1. Элементы исторической планировочной структуры:

Историческая система расселения:

а) дачные поселки – Дудергоф;

б) сохранившиеся группы раннеэтнических поселений – зона Дудергофской возвышенности.



Охраняется историческая система расселения Санкт-Петербургской агломерации: система расположения населенных пунктов и групп раннеэтнических поселений и их планировочная структура; устойчивое историческое зонирование территорий.

5.2. Элементы исторической ландшафтно-композиционной структуры:

5.2.1. Исторический рельеф:

а) Дудергофские высоты.

Охраняется высотное преобладание в окружающем ландшафте.

5.2.2. Открытые ландшафты:

а) в зоне Дудергофских высот.

Охраняются открытые ландшафты, обеспечивающие восприятие природных доминант и панорам с них.

6. Ценные элементы планировочной и ландшафтно-композиционной структуры в зонах охраны объектов культурного наследия, расположенных за пределами зон охраны объектов культурного наследия исторически сложившихся центральных районов Санкт-Петербурга.

6.1. Элементы исторической планировочной структуры:

а) улицы: пр. Двадцать Пятого Октября, Ореховая ул., Республиканская ул., Советская ул., Театральная ул., проезды на месте исторических дорог (просек и пешеходных дорожек).

Охраняются: трассировка улиц, сохранившиеся исторические линии застройки, аллеи посадки и озеленение. Рекомендуется восстановление утраченных исторических линий застройки, аллейных посадок и озеленения;

б) железнодорожная ветка Гатчинского (Балтийского) направления и железнодорожная станция Можайская.

Охраняются: трассировка железнодорожной ветки и местоположение железнодорожной станции;

6.2. Элементы исторической ландшафтно-композиционной структуры:

а) рельеф: вдоль ул. Нагорной, между Гатчинским шоссе и пр. Красных Командиров (г. Красное Село).

Охраняется перепад отметок.

б) доминанты: больница общины Святого Георгия (г. Красное Село, Можайский).

Охраняется доминирующая роль объекта в окружающей среде;

в) панорамы и виды с площадок обзора:

-панорамы: природного ландшафта с нижних террас Дудергофской возвышенности в створе пр. Двадцать Пятого Октября; открытого ландшафта с видом Санкт-Петербурга на дальнем плане с вершины Вороньей горы; долины Дудергофских озер и Красного Села с вершины Вороньей горы;

г) основные визуальные направления: на долину Дудергофского озера в створе Советской ул.; на Дудергофское озеро в створе Ореховой ул.; на Дудергофское озеро в створе Театральной ул.

Охраняются визуальные направления, в пределах которых обеспечивается восприятие ландшафта, доминант и акцентов.

Часть Земельного участка площадью 21 кв.м находится в охранной зоне водопроводных сетей.

Часть Земельного участка площадью 98 кв.м находится в охранной зоне сетей связи и сооружений связи.

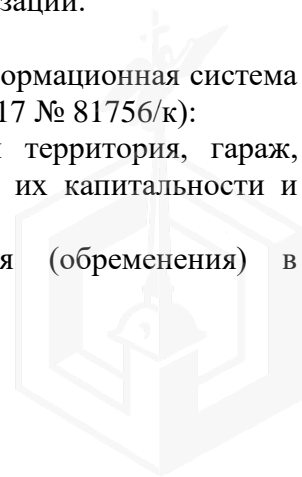
Собственник обязан обеспечить сохранность существующих коммуникаций и сооружений с беспрепятственным доступом к ним представителей эксплуатирующих организаций.

Согласно сведениям из региональной информационной системы «Геоинформационная система Санкт-Петербурга» (письмо Комитета имущественных отношений от 15.06.2017 № 81756/к):

-в границах Земельного участка расположены: частично огороженная территория, гараж, хозяйственные постройки, в отношении которых отсутствуют сведения об их капитальности и наличии прав, древесно-кустарниковая растительность;

-на Земельный участок распространяются следующие ограничения (обременения) в использовании:

- водоохранная зона водного объекта,
- охранная зона газораспределительной сети.



В соответствии с распоряжением Комитета имущественных отношений Санкт-Петербурга от 04.07.2017 № 1179-рз покупатель обязан оплатить вознаграждение АО «Фонд имущества Санкт-Петербурга» по формированию пакета документов, необходимого для проведения торгов, и организацию продажи Здания и Земельного участка в размере 5 (пяти) процентов от стоимости указанных объектов, определенной по результатам аукциона, одновременно с выплатой денежных средств, составляющих плату за Здание и Земельный участок.

УСЛОВИЯ ПРОВЕДЕНИЯ АУКЦИОНА

Торги проводятся в форме аукциона, открытого по составу участников и открытого по форме подачи предложений по цене имущества, в соответствии с Гражданским кодексом РФ, распоряжением Правительства Санкт-Петербурга от 29.12.2003 № 33-рп «О продаже на торгах зданий и земельных участков, на которых они расположены», распоряжением Комитета по управлению городским имуществом от 16.09.2011 № 146-р «Об утверждении перечня зданий, признанных в установленном порядке аварийными и подлежащими сносу или реконструкции, и земельных участков, на которых они расположены, предназначенных для подготовки документации для проведения торгов по их продаже».

К участию в аукционе допускаются физические и юридические лица, своевременно подавшие заявку на участие в аукционе, представившие все необходимые документы в соответствии с перечнем, приведенным в настоящем извещении, и обеспечившие поступление задатка на счет продавца в указанный в настоящем извещении срок. Документом, подтверждающим поступление задатка, является выписка со счета продавца.

Обязанность доказать свое право на участие в аукционе лежит на претенденте.

Иностранные юридические и физические лица допускаются к участию в аукционе с соблюдением требований, установленных законодательством Российской Федерации.

Информация о проведении аукциона также размещена на официальном сайте Российской Федерации в сети Интернет www.torgi.gov.ru и на сайте АО «Фонд имущества Санкт-Петербурга» в сети Интернет www.фондимуущества.рф.

Документы, представляемые для участия в аукционе:

1. Заявка на участие в аукционе по установленной форме 6/7 (приложение 2 к настоящему извещению) в 2-х экземплярах (форма соответствующего документа также размещена на сайте АО «Фонд имущества Санкт-Петербурга» в сети Интернет www.фондимуущества.рф и на официальном сайте Российской Федерации в сети Интернет www.torgi.gov.ru).

2. Одновременно с заявкой претенденты представляют следующие документы:

2.1. Физические лица – документ, удостоверяющий личность, или представляют копии всех его листов.

2.2. Юридические лица:

-заверенные копии учредительных документов;

-документ, содержащий сведения о доле Российской Федерации, субъекта Российской Федерации или муниципального образования в уставном капитале юридического лица (реестр владельцев акций либо выписка из него или заверенное печатью юридического лица (при наличии печати) и подписанное его руководителем письмо);

-документ, который подтверждает полномочия руководителя юридического лица на осуществление действий от имени юридического лица (копия решения о назначении этого лица или о его избрании) и в соответствии с которым руководитель юридического лица обладает правом действовать от имени юридического лица без доверенности.

3. Иные документы, требование к предоставлению которых может быть установлено федеральным законом.

В случае если от имени претендента действует его представитель по доверенности, к заявке должна быть приложена доверенность на осуществление действий от имени претендента, оформленная в установленном порядке, или нотариально заверенная копия такой доверенности. В

случае, если доверенность на осуществление действий от имени претендента подписана лицом, уполномоченным руководителем юридического лица, заявка должна содержать также документ, подтверждающий полномочия этого лица.

Все листы документов, представляемых одновременно с заявкой, либо отдельные тома данных документов должны быть прошиты, пронумерованы, скреплены печатью претендента (для юридического лица, при наличии печати) и подписаны претендентом или его представителем.

Представленные иностранными юридическими лицами документы должны быть легализованы на территории Российской Федерации и иметь надлежащим образом заверенный перевод на русский язык.

Документы, содержащие помарки, подчистки, исправления и т. п., не рассматриваются. Заявки, поступившие после истечения срока приема заявок, указанного в настоящем извещении, не принимаются.

К указанным документам (в том числе к каждому тому) также прилагается их опись. Заявка и такая опись составляются в двух экземплярах, один из которых остается у организатора аукциона, другой – у претендента.

К участию в аукционе допускаются лица, предоставившие все необходимые документы и оплатившие задаток на счет организатора торгов.

Для участия в аукционе претендент вносит задаток в соответствии с условиями договора о задатке (договора присоединения) по установленной форме 4а (приложение 3 к настоящему извещению), а также размещенной на сайте АО «Фонд имущества Санкт-Петербурга» в сети Интернет www.фондимуущества.рф и на официальном сайте Российской Федерации в сети Интернет www.torgi.gov.ru, путем перечисления денежных средств на расчетный счет организатора торгов – АО «Фонд имущества Санкт-Петербурга» (ИНН 7838332649, КПП 783801001):

№ 40702810090320000868

**в ПАО «Банк «Санкт-Петербург»,
к/с 30101810900000000790, БИК 044030790.**

Задаток должен поступить на указанный счет не позднее 11 СЕНТЯБРЯ 2017 г.

Настоящее информационное сообщение (извещение) является публичной офертой для заключения договора о задатке (договора присоединения) в соответствии с формой 4а (приложение 3 к настоящему извещению), согласно ст.437 ГК РФ.

Указанный договор о задатке считается в любом случае заключенным в письменной форме на условиях договора о задатке (договора присоединения) по форме 4а (приложение 3 к настоящему извещению), в случае подачи претендентом заявки на участие в аукционе и перечисления суммы задатка.

Договор о задатке (договор присоединения) может быть заключен в форме единого документа, подписанного сторонами в соответствии с формой 4а договора о задатке (договора присоединения) (приложение 3 к настоящему извещению) (форма соответствующего документа также размещена на сайте АО «Фонд имущества Санкт-Петербурга» в сети Интернет www.фондимуущества.рф и на официальном сайте Российской Федерации в сети Интернет www.torgi.gov.ru).

Задаток перечисляется непосредственно стороной по договору о задатке (договору присоединения).

В платежном документе в графе «Назначение платежа» необходимо указать: «перечисление задатка для участия в торгах (либо продажи посредством публичного предложения) государственного имущества», договор о задатке от _____ № _____ (в случае заключения договора в форме единого документа, подписанного Сторонами), заявка от _____ № _____ (в случае перечисления задатка после подачи заявки для участия в торгах/продаже посредством публичного предложения).

Задаток служит обеспечением исполнения обязательства победителя аукциона по заключению договора купли-продажи. Задаток возвращается всем участникам торгов, кроме победителя, в течение 5 дней с даты подведения итогов торгов. Задаток, перечисленный победителем торгов, засчитывается в сумму платежа по договору купли-продажи.

Фактом внесения денежных средств в качестве задатка на участие в аукционе и подачей заявки претендент на участие в аукционе подтверждает согласие со всеми условиями проведения

аукциона и условиями договора о задатке (договора присоединения) (приложение 3 к настоящему извещению).

Заявки с прилагаемыми к ним документами принимаются начиная с 7 АВГУСТА 2017 г. представителем организатора аукциона в помещениях Секретариата по адресу: Санкт-Петербург, пер. Гривцова, д. 5, 1-й этаж с 10:00 до 12:30 и с 14:00 до 17:00 по рабочим дням (по пятницам и предпраздничным дням с 10:00 до 12:30 и с 14:00 до 16:00).

Срок окончания приема заявок – 11 СЕНТЯБРЯ 2017 г. в 17:00 по местному времени.

Ознакомиться с документами об объектах, выставленных на продажу, можно с момента начала приема заявок по адресу продавца, а также на сайте продавца в сети Интернет: www.фондимущества.рф.

Осмотр объектов, выставленных на продажу, осуществляется по предварительному согласованию по телефону: 426-11-11, доб. 405, 404.

Победителем аукциона признается участник, предложивший наибольшую цену за объект продажи.

Заявки и документы претендентов рассматриваются продавцом и оформляются протоколом определения участников открытого аукциона **12 СЕНТЯБРЯ 2017 г.** по местонахождению продавца: Санкт-Петербург, пер. Гривцова, д. 5.

Претендент не допускается к участию в аукционе по следующим основаниям:

-представленные документы не подтверждают право претендента быть покупателем в соответствии с законодательством Российской Федерации;

-представлены не все документы в соответствии с перечнем, указанным в настоящем извещении (за исключением предложений о цене государственного или муниципального имущества на аукционе), или оформление указанных документов не соответствует законодательству Российской Федерации;

-заявка подана лицом, не уполномоченным претендентом на осуществление таких действий;

-не подтверждено поступление в установленный срок задатка на счета, указанные в настоящем извещении.

Претендент приобретает статус участника аукциона с момента подписания протокола определения участников открытого аукциона.

Продавец устанавливает факт поступления от претендентов задатков на основании выписки с соответствующего счета. По результатам рассмотрения документов продавец принимает решение о признании претендентов участниками аукциона или об отказе в допуске претендентов к участию в торгах, которое оформляется протоколом. Претенденты, признанные продавцом участниками аукциона, а также претенденты, не допущенные к участию в аукционе, уведомляются об этом путем вручения им уведомлений в день проведения аукциона **13 СЕНТЯБРЯ 2017 г. с 9:30 до 9:50** в помещениях Секретариата по адресу: Санкт-Петербург, пер. Гривцова, д. 5.

Вручение карточек участникам аукциона осуществляется **13 СЕНТЯБРЯ 2017 г. с 9:30 до 9:50.**

Одно лицо имеет право подать только одну заявку.

Подведение итогов аукциона осуществляется 13 СЕНТЯБРЯ 2017 г. по адресу организатора аукциона: Санкт-Петербург, пер. Гривцова, д. 5.

Претендент имеет право отозвать принятую продавцом заявку до момента утверждения протокола определения участников открытого аукциона, уведомив об этом (в письменной форме) продавца. В этом случае задаток возвращается претенденту в течение 5 дней со дня поступления уведомления об отзыве заявки, в случае отзыва заявки позднее даты окончания приема заявок задаток возвращается в течение 5 дней с даты подведения итогов торгов.

Аукцион, на который подана одна заявка или к которому допущен один участник, признается несостоявшимся.

После открытия аукциона аукционистом оглашаются наименование имущества, основные его характеристики, начальная цена продажи и «шаг аукциона», после чего участникам аукциона предлагается заявить эту цену путем поднятия карточек.

После заявления участниками аукциона начальной цены аукционист предлагает участникам аукциона заявлять свои предложения по цене продажи, превышающей начальную цену. Каждая последующая цена, превышающая предыдущую цену на «шаг аукциона», заявляется участниками

аукциона путем поднятия карточек. В случае заявления цены, кратной «шагу аукциона», эта цена заявляется участниками аукциона путем поднятия карточек и ее оглашения.

Аукционист называет номер карточки участника аукциона, который первым заявил начальную или последующую цену, указывает на этого участника и объявляет заявленную цену как цену продажи. При отсутствии предложений со стороны иных участников аукциона аукционист повторяет эту цену 3 раза. Если до третьего повторения заявленной цены ни один из участников аукциона не поднял карточку и не заявил последующую цену, аукцион завершается.

По завершении аукциона аукционист объявляет о продаже имущества, называет его продажную цену и номер карточки победителя аукциона. Победителем аукциона признается участник, номер карточки которого и заявленная им цена были названы аукционистом последними.

Если после трехкратного объявления начальной цены продажи ни один из участников аукциона не поднял карточку, аукцион признается несостоявшимся.

Цена лота, предложенная победителем аукциона, заносится в протокол об итогах аукциона.

Протокол об итогах аукциона с момента его утверждения продавцом приобретает юридическую силу и является документом, удостоверяющим право победителя аукциона на заключение договора купли-продажи объекта недвижимости и земельного участка, на котором он расположен. Уведомление о признании участника аукциона победителем и протокол об итогах аукциона выдаются победителю или его уполномоченному представителю под расписку в день подведения итогов аукциона.

Договор купли-продажи заключается между продавцом и победителем аукциона в соответствии с Гражданским кодексом Российской Федерации в течение 5 рабочих дней с даты подведения итогов аукциона, в соответствии с примерной формой договора купли-продажи (приложение 1 к настоящему извещению).

При уклонении (отказе) победителя аукциона от заключения в установленный срок договора купли-продажи задаток ему не возвращается, и он утрачивает право на заключение указанного договора.

Оплата по договору купли-продажи производится одновременно в соответствии с договором купли-продажи в течение 30 календарных дней с даты подписания протокола об итогах аукциона. Задаток, внесенный победителем аукциона, засчитывается в счет оплаты приобретаемого имущества.

Право собственности на недвижимое имущество переходит к покупателю со дня государственной регистрации перехода права собственности в органе, осуществляющем государственную регистрацию прав на недвижимое имущество и сделок с ним, при условии выполнения покупателем обязанности по оплате цены продажи в соответствии с договором купли-продажи. Расходы по государственной регистрации перехода права собственности возлагаются на покупателя.

Факт оплаты подтверждается выпиской со счета продавца о поступлении средств в размере и в сроки, указанные в договоре купли-продажи. Передача объекта осуществляется путем подписания акта приема-передачи в течение 5 дней с момента зачисления денежных средств в полном объеме на счет продавца.

Приложение 1 – примерная форма договора купли-продажи земельного участка с расположенным на нем жилым (нежилым) зданием.

Приложение 2 – форма 6/7 заявки на участие в аукционе.

Приложение 3 – форма 4а договора о задатке (договора присоединения).

Все приложения представлены отдельными документами и являются неотъемлемой частью настоящего извещения.

