



КОПИЯ

ПРАВИТЕЛЬСТВО САНКТ-ПЕТЕРБУРГА

КОМИТЕТ ИМУЩЕСТВЕННЫХ ОТНОШЕНИЙ САНКТ-ПЕТЕРБУРГА

РАСПОРЯЖЕНИЕ

ОКУД

25.09.2018

№ 1927-РЗ

Об условиях приватизации объекта нежилого фонда одновременно с отчуждением земельного участка по адресу: Санкт-Петербург, поселок Шушары, Детскосельский, Колпинское шоссе, дом 47а, литера А

В соответствии с Федеральным законом от 21.12.2001 № 178-ФЗ «О приватизации государственного и муниципального имущества», Законом Санкт-Петербурга от 10.03.2005 № 59-15 «О приватизации государственного имущества Санкт-Петербурга» и на основании распоряжения Комитета по управлению городским имуществом от 03.08.2006 № 233-р «Об организации взаимодействия структурных подразделений Комитета имущественных отношений Санкт-Петербурга и акционерного общества «Фонд имущества Санкт-Петербурга» при подготовке решений об условиях приватизации (продажи) объектов недвижимости»:

1. Осуществить приватизацию объекта нежилого фонда, являющегося имуществом казны Санкт-Петербурга, по адресу: Санкт-Петербург, поселок Шушары, Детскосельский, Колпинское шоссе, дом 47а, литера А, общей площадью 22,0 кв.м, кадастровый номер 78:42:0018309:1017 (далее – Объект).

2. Осуществить одновременно с приватизацией Объекта продажу земельного участка из земель населенных пунктов, расположенного по адресу: Санкт-Петербург, поселок Шушары, Детскосельский, Колпинское шоссе, дом 47а, литера А, площадью 30 кв.м, кадастровый номер 78:42:0018309:7, занимаемого Объектом и необходимого для его использования (далее – Земельный участок).

3. Утвердить перечень обременений (ограничений) Объекта и Земельного участка, подлежащих включению в информационное сообщение и договор купли-продажи, согласно приложению.

4. Определить:

4.1. Способ приватизации Объекта и Земельного участка: продажа государственного имущества на аукционе.

4.2. Форму проведения продажи Объекта и Земельного участка: электронная.

4.3. Форму подачи предложений о цене: открытая.

4.4. Форму платежа: единовременно.

4.5. Срок продажи: III кв. 2018 г. – II кв. 2019 г.

5. Считать настоящее распоряжение решением об условиях приватизации.

6. Акционерному обществу «Фонд имущества Санкт-Петербурга»:

6.1. Обеспечить проведение оценки рыночной стоимости Объекта и Земельного участка с учетом обременений (ограничений), указанных в пункте 3 распоряжения, и осуществить необходимые действия по реализации пунктов 1, 2, 4 распоряжения.

6.2. Обеспечить ознакомление претендентов на участие в торгах с обременениями (ограничениями), указанными в пункте 3 настоящего распоряжения, и условиями договора купли-продажи.

7. Контроль за выполнением распоряжения оставляю за собой.

Заместитель
председателя Комитета



А.В.Герман

Приложение
к распоряжению КИО

от «25» 09 2018 г.

№ 1927-13

Перечень обременений (ограничений) Объекта и Земельного участка

Наименование объекта	Обременения
<p>Здание по адресу: Санкт-Петербург, поселок Шушары, Детскосельский, Колпинское шоссе, дом 47а, литера А, общей площадью 22,0 кв.м, кадастровый номер 78:42:0018309:1017</p>	<p>В соответствии с Генеральным планом Санкт-Петербурга, утвержденным Законом Санкт-Петербурга от 22.12.2005 № 728-99, Объект находится в зоне ЗЖД - зоне среднеэтажной и многоэтажной многоквартирной жилой застройки с включением объектов общественно-деловой застройки, а также объектов инженерной инфраструктуры, связанных с обслуживанием данной зоны.</p> <p>В соответствии с постановлением Правительства Санкт-Петербурга от 21.06.2016 № 524 «О Правилах землепользования и застройки Санкт-Петербурга» Объект находится в территориальной зоне ТЗЖ1 – жилой зоне среднеэтажных многоквартирных жилых домов, расположенных вне исторически сложившихся районов центральной части Санкт-Петербурга с включением объектов социально-культурного и коммунально-бытового назначения, связанных с проживанием граждан, а также объектов инженерной инфраструктуры.</p> <p>В соответствии с Законом Санкт-Петербурга от 19.01.2009 № 820-7 «О границах объединенных зон охраны объектов культурного наследия, расположенных на территории Санкт-Петербурга, режимах использования земель и требованиях к градостроительным регламентам в границах указанных зон» Объект расположен в границах зоны регулирования застройки и хозяйственной деятельности (участок ЗРЗ(42)17) объектов культурного наследия, расположенных за пределами исторически сложившихся центральных районов Санкт-Петербурга (Пушкинский район Санкт-Петербурга), в связи с чем в отношении Объекта действуют ограничения, установленные для указанной зоны охраны.</p>
<p>Земельный участок из земель населенных пунктов по адресу: Санкт-Петербург, поселок Шушары, Детскосельский, Колпинское шоссе, дом 47а, литера А, площадью 30 кв.м, кадастровый номер 78:42:0018309:7</p>	<p>В соответствии с Генеральным планом Санкт-Петербурга, утвержденным Законом Санкт-Петербурга от 22.12.2005 № 728-99, Земельный участок находится в зоне ЗЖД - зоне среднеэтажной и многоэтажной многоквартирной жилой застройки с включением объектов общественно-деловой застройки, а также объектов инженерной инфраструктуры, связанных с обслуживанием данной зоны.</p> <p>В соответствии с постановлением Правительства Санкт-Петербурга от 21.06.2016 № 524 «О Правилах землепользования и застройки Санкт-Петербурга» Земельный участок находится в территориальной зоне ТЗЖ1 – жилой зоне среднеэтажных многоквартирных жилых домов, расположенных вне исторически сложившихся районов центральной части Санкт-Петербурга с включением объектов социально-культурного и коммунально-бытового назначения, связанных с проживанием граждан, а также объектов инженерной инфраструктуры.</p> <p>В соответствии с Законом Санкт-Петербурга от 19.01.2009 № 820-7 «О границах объединенных зон охраны объектов культурного наследия, расположенных на территории Санкт-Петербурга, режимах использования земель и требованиях к градостроительным регламентам в границах указанных зон» Земельный участок расположен в границах</p>

зоны регулирования застройки и хозяйственной деятельности (участок ЗРЗ(42)17) объектов культурного наследия, расположенных за пределами исторически сложившихся центральных районов Санкт-Петербурга (Пушкинский район Санкт-Петербурга), в связи с чем в отношении Земельного участка действуют ограничения, установленные для указанной зоны охраны.

Зоны особого режима использования Земельного участка: зона регулирования застройки – 30 кв.м.

На Земельный участок распространяются следующие ограничения (обременения) в использовании:

охранная зона водопроводных сетей;

единая зона регулирования застройки и хозяйственной деятельности.

Собственник обязан обеспечить сохранность существующих коммуникаций и сооружений с беспрепятственным доступом к ним представителей эксплуатирующих организаций.





Прошито

I. V. Muravyeva

л.

Начальник отдела

I. V. Muravyeva

И. В. Муравьева



ВЕРНО
Начальник отдела
документального обеспечения
I. V. Muravyeva
Муравьева И. В.
20__ г.

**ФИЛИАЛ ФЕДЕРАЛЬНОГО ГОСУДАРСТВЕННОГО БЮДЖЕТНОГО УЧРЕЖДЕНИЯ "ФЕДЕРАЛЬНАЯ КАДАСТРОВАЯ ПАЛАТА ФЕДЕРАЛЬНОЙ
СЛУЖБЫ ГОСУДАРСТВЕННОЙ РЕГИСТРАЦИИ, КАДАСТРА И КАРТОГРАФИИ" ПО САНКТ-ПЕТЕРБУРГУ**

(полное наименование органа регистрации прав)

Раздел 1

Выписка из Единого государственного реестра недвижимости об основных характеристиках и зарегистрированных правах на объект недвижимости
Сведения об основных характеристиках объекта недвижимости

На основании запроса от 06.09.2018 г., поступившего на рассмотрение 06.09.2018 г., сообщаем, что согласно записям Единого государственного реестра недвижимости:

Здание			
<small>(вид объекта недвижимости)</small>			
Лист №	Раздела 1	Всего листов раздела 1 :	Всего разделов: _____
10.09.2018 № 78/001/013/2018-103355		Всего листов выписки: _____	
Кадастровый номер:		78:42:0018309:1017	

Номер кадастрового квартала:	78:42:0018309
Дата присвоения кадастрового номера:	29.08.2012
Ранее присвоенный государственный учетный номер:	Кадастровый номер: 78:42:18309:7:7

Адрес:	Санкт-Петербург, поселок Шушары, Детскосельский, Колпинское шоссе, дом 47а, литера А
Площадь, м²:	22.0
Назначение:	Нежилое здание
Наименование:	данные отсутствуют
Количество этажей, в том числе подземных этажей:	1
Год ввода в эксплуатацию по завершении строительства:	1980
Год завершения строительства:	данные отсутствуют
Кадастровая стоимость, руб.:	601321.60
Кадастровые номера иных объектов недвижимости, в пределах которых расположен объект недвижимости:	78:42:0018309:7
Кадастровые номера помещений, машино-мест, расположенных в здании или сооружении:	78:42:0018309:1833
Виды разрешенного использования:	данные отсутствуют
Статус записи об объекте недвижимости:	Сведения об объекте недвижимости имеют статус "актуальные, ранее учтенные"
Особые отметки:	данные отсутствуют
Получатель выписки:	Пойманов Игорь Витальевич, от имени представляемого по доверенности: Комитет имущественных отношений Санкт-Петербурга

ИНЖЕНЕР II КАТЕГОРИИ		Микрюкова Е. В.
<small>(полное наименование должности)</small>	<small>(подпись)</small>	<small>(инициалы, фамилия)</small>

М.П.

Раздел 2

Выписка из Единого государственного реестра недвижимости об основных характеристиках и зарегистрированных правах на объект недвижимости

Сведения о зарегистрированных правах

Здание			
<small>(вид объекта недвижимости)</small>			
Лист №	Раздела 2	Всего листов раздела 2 : ____	Всего разделов: ____
10.09.2018 № 78/001/013/2018-103355			
Кадастровый номер:		78:42:0018309:1017	

1.	Правообладатель (правообладатели):	1.1.	Санкт-Петербург
2.	Вид, номер и дата государственной регистрации права:	2.1.	Собственность, № 78-01-188/2004-283.1 от 11.08.2004
3.	Документы-основания:	3.1.	сведения не предоставляются
4.	Ограничение прав и обременение объекта недвижимости:	не зарегистрировано	
5.	Сведения о наличии решения об изъятии объекта недвижимости для государственных и муниципальных нужд:	данные отсутствуют	
6.	Сведения об осуществлении государственной регистрации прав без необходимого в силу закона согласия третьего лица, органа:	данные отсутствуют	

ИНЖЕНЕР II КАТЕГОРИИ		Микрюкова Е. В.
<small>(полное наименование должности)</small>	<small>(подпись)</small>	<small>(инициалы, фамилия)</small>

М.П.



**ФИЛИАЛ ФЕДЕРАЛЬНОГО ГОСУДАРСТВЕННОГО БЮДЖЕТНОГО УЧРЕЖДЕНИЯ "ФЕДЕРАЛЬНАЯ КАДАСТРОВАЯ ПАЛАТА ФЕДЕРАЛЬНОЙ
СЛУЖБЫ ГОСУДАРСТВЕННОЙ РЕГИСТРАЦИИ, КАДАСТРА И КАРТОГРАФИИ" ПО САНКТ-ПЕТЕРБУРГУ**

(полное наименование органа регистрации прав)

Раздел 1

Выписка из Единого государственного реестра недвижимости об основных характеристиках и зарегистрированных правах на объект недвижимости

Сведения об основных характеристиках объекта недвижимости

На основании запроса от 06.09.2018 г., поступившего на рассмотрение 06.09.2018 г., сообщаем, что согласно записям Единого государственного реестра недвижимости:

Земельный участок			
<small>(вид объекта недвижимости)</small>			
Лист № ____ Раздела 1	Всего листов раздела 1 : ____	Всего разделов: ____	Всего листов выписки: ____
10.09.2018 № 78/001/013/2018-103401			
Кадастровый номер:		78:42:0018309:7	

Номер кадастрового квартала:	78:42:0018309
Дата присвоения кадастрового номера:	23.06.2006
Ранее присвоенный государственный учетный номер:	Кадастровый номер: 78:18309:7
Адрес:	Санкт-Петербург, поселок Шушары, Детскосельский, Колпинское шоссе, дом 47а, литера А
Площадь:	30 +/- 2 кв. м
Кадастровая стоимость, руб.:	53976.90
Кадастровые номера расположенных в пределах земельного участка объектов недвижимости:	78:42:0018309:1017, 78:42:0000000:3663
Категория земель:	Земли населённых пунктов
Виды разрешенного использования:	Для размещения объектов коммунального хозяйства
Статус записи об объекте недвижимости:	Сведения об объекте недвижимости имеют статус "актуальные, ранее учтенные"
Особые отметки:	данные отсутствуют
Получатель выписки:	Пойманов Игорь Витальевич, от имени представляемого по доверенности: Комитет имущественных отношений Санкт-Петербурга

ИНЖЕНЕР II КАТЕГОРИИ		Микрюкова Е. В.
<small>(полное наименование должности)</small>	<small>(подпись)</small>	<small>(инициалы, фамилия)</small>

М.П.



Раздел 2

Выписка из Единого государственного реестра недвижимости об основных характеристиках и зарегистрированных правах на объект недвижимости
Сведения о зарегистрированных правах на объект недвижимости

Земельный участок			
<small>(вид объекта недвижимости)</small>			
Лист № <u> </u> Раздела <u>2</u>	Всего листов раздела <u>2</u> : <u> </u>	Всего разделов: <u> </u>	Всего листов выписки: <u> </u>
10.09.2018 № 78/001/013/2018-103401			
Кадастровый номер:		78:42:0018309:7	

1.	Правообладатель (правообладатели):	1.1.	Санкт-Петербург
2.	Вид, номер и дата государственной регистрации права:	2.1.	Собственность, № 78-78-06/005/2009-111 от 23.03.2009
3.	Документы-основания:	3.1.	сведения не предоставляются
Ограничение прав и обременение объекта недвижимости:			
4.	4.1.1.	вид:	Прочие ограничения (обременения), Зона регулирования застройки площадью 30 кв.м.
		дата государственной регистрации:	25.11.2006
		номер государственной регистрации:	78-78-06/0026/2006-284
		срок, на который установлено ограничение прав и обременение объекта:	не определен
		лицо, в пользу которого установлено ограничение прав и обременение объекта:	публичный
	основание государственной регистрации:	Кадастровый план земельного участка, утвержденный КЗРиЗ от 23.06.2006	
5.	Сведения о наличии решения об изъятии объекта недвижимости для государственных и муниципальных нужд:	данные отсутствуют	
6.	Сведения об осуществлении государственной регистрации прав без необходимого в силу закона согласия третьего лица, органа:	данные отсутствуют	

ИНЖЕНЕР II КАТЕГОРИИ		Микрокова Е. В.
<small>(полное наименование должности)</small>	<small>(подпись)</small>	<small>(инициалы, фамилия)</small>

М.П.




Раздел 3

Выписка из Единого государственного реестра недвижимости об основных характеристиках и зарегистрированных правах на объект недвижимости

Описание местоположения земельного участка

Земельный участок			
<small>(вид объекта недвижимости)</small>			
Лист № <u> </u> Раздела <u>3</u>	Всего листов раздела <u>3</u> : <u> </u>	Всего разделов: <u> </u>	Всего листов выписки: <u> </u>
10.09.2018 № 78/001/013/2018-103401			
Кадастровый номер:		78:42:0018309:7	

План (чертеж, схема) земельного участка:

Масштаб 1: Условные обозначения:

ИНЖЕНЕР II КАТЕГОРИИ		Микрюкова Е. В.
<small>(полное наименование должности)</small>	<small>(подпись)</small>	<small>(инициалы, фамилия)</small>

М.П.



ПРАВИТЕЛЬСТВО САНКТ-ПЕТЕРБУРГА
КОМИТЕТ
ИМУЩЕСТВЕННЫХ ОТНОШЕНИЙ
САНКТ-ПЕТЕРБУРГА

**САНКТ-ПЕТЕРБУРГСКОЕ
ГОСУДАРСТВЕННОЕ КАЗЁННОЕ
УЧРЕЖДЕНИЕ**

«ИМУЩЕСТВО САНКТ-ПЕТЕРБУРГА»

ул. Гороховая, д. 32, помещение 11-Н,
г. Санкт-Петербург, 191023
Тел.(812)576-59-63 e-mail: gku@commim.spb.ru
ОКПО 15807530 ОКОГУ 4210014
ОГРН 1177847189190

ИНН 7840066803/КПП 784001001

14.03.2019 № 12168-16

на №6352 от 21.09.2017

Финансовому директору - главному
бухгалтеру
АО "Фонд имущества Санкт-Петербурга"

А.Г. Коробниченко

пер. Гривцова, дом 5, г. Санкт-Петербург, 190000
pochta@property-fund.ru

Реестровый номер

Р6

АО «Фонд имущества Санкт-Петербурга»

Уважаемый Андрей Георгиевич!

В соответствии с постановлением Правительства Санкт-Петербурга от 14.04.2017 №281 «О создании Санкт-Петербургского государственного казенного учреждения «Имущество Санкт-Петербурга» (далее – Учреждение) и Уставом Учреждения, утвержденным распоряжением Комитета имущественных отношений Санкт-Петербурга (далее – Комитет) от 18.05.2017 № 96-р, Учреждением осуществляется материально-техническое обеспечение реализации полномочий Комитета в сфере управления и распоряжения государственным имуществом Санкт-Петербурга, полномочия по заключению и сопровождению договоров аренды на земельные участки и внесение изменений в действующие договоры аренды переданы Учреждению.

На Ваш запрос от 21.09.2017 №6352 (вх. от 25.09.2017 №10755-13/17)
(реквизиты заявления)

о предоставлении информации из региональной информационной системы «Геоинформационная система Санкт-Петербурга» (далее «РГИС Санкт-Петербурга») сообщая:

по сведениям «РГИС Санкт-Петербурга» на 13.03.2018
(дата)

1. Испрашиваемый земельный участок, расположен:

г. Санкт-Петербург, посёлок Левашово, проспект Карла Маркса, дом 15, литера В,
(адрес, присвоенный в установленном порядке, или описание местоположения границ земельного участка)

г. Санкт-Петербург, посёлок Левашово, проспект Карла Маркса, дом 15, литера В,
(адрес, присвоенный в установленном порядке, или описание местоположения границ земельного участка по заявлению)



849

с кадастровым номером 78:36:0013325:34 (статус кадастровых сведений в ЕГРН: учтенный),

относится к категории земель: земли населенных пунктов,

вид разрешенного использования: для размещения объектов коммунального хозяйства,

имеет площадь 2002 кв. м.

В «РГИС Санкт-Петербурга» содержатся следующие ограничения (обременения) в использовании данного земельного участка:

Зона регулирования застройки и хозяйственной деятельности, Охранная зона водопроводных сетей.

(ограничения (обременения) в использовании)

В границах испрашиваемого земельного участка расположены объекты недвижимости, прошедшие кадастровый учет (земельные участки, здания, сооружения, помещения, объекты незавершенного строительства):

Здания, сооружения, помещения, объекты незавершенного строительства:

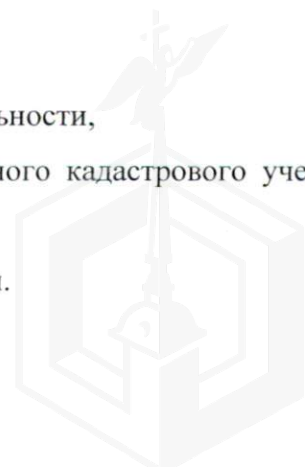
№ п/п	Кадастровый номер	Адрес, присвоенный в установленном порядке, или описание местоположения объектов недвижимости	Статус кадастровых сведений в ЕГРН
1	78:00:0000000:1467 (частично)	г. Санкт-Петербург, водопроводная сеть северных районов, литера В	Ранее учтенный
2	78:36:0013325:48	г. Санкт-Петербург, поселок Левашово, проспект Карла Маркса, дом 15, литера А	Ранее учтенный
	78:36:0013325:63	г. Санкт-Петербург, посёлок Левашово, проспект Карла Маркса, дом 15, литера А, пом. 1-Н	Ранее учтенный
3	78:36:0013325:50	г. Санкт-Петербург, поселок Левашово, проспект Карла Маркса, дом 15, литера Б	Ранее учтенный
	78:36:0013325:66	г. Санкт-Петербург, посёлок Левашово, проспект Карла Маркса, дом 15, литера Б, пом. 1-Н	Ранее учтенный
4	78:36:0013325:61	г. Санкт-Петербург, поселок Левашово, проспект Карла Маркса, дом 15, литера В	Ранее учтенный
	78:36:0013325:73	г. Санкт-Петербург, посёлок Левашово, проспект Карла Маркса, дом 15, литера В, пом. 1-Н	Ранее учтенный

Кроме вышеуказанного, на испрашиваемый земельный участок распространяются следующие ограничения (обременения) в использовании:

- охранный зона водопроводных сетей,
- единая зона регулирования застройки и хозяйственной деятельности,

которые будут уточнены при проведении процедуры государственного кадастрового учета изменений объекта недвижимости.

Приложение 1. Схема испрашиваемого земельного участка - 1 л.



2. Испрашиваемый земельный участок, расположен:

834
г. Санкт-Петербург, посёлок Шушары, Детскосельский, Колпинское шоссе, дом 47а,
литера А,

(адрес, присвоенный в установленном порядке, или описание местоположения границ земельного участка)

г. Санкт-Петербург, посёлок Шушары, Детскосельский, Колпинское шоссе, дом 47а,
литера А,

(адрес, присвоенный в установленном порядке, или описание местоположения границ земельного участка по заявлению)

с кадастровым номером 78:42:0018309:7 (статус кадастровых сведений в ЕГРН: ранее
учтенный),

относится к категории земель: земли населенных пунктов,

вид разрешенного использования: для размещения объектов коммунального хозяйства,

имеет площадь 30 кв. м.

В «РГИС Санкт-Петербурга» содержатся следующие ограничения (обременения) в
использовании данного земельного участка:

Зона регулирования застройки.

(ограничения (обременения) в использовании)

В границах испрашиваемого земельного участка расположены объекты недвижимости,
прошедшие кадастровый учет (земельные участки, здания, сооружения, помещения, объекты
незавершенного строительства):

Здания, сооружения, помещения, объекты незавершенного строительства:

№ п/п	Кадастровый номер	Адрес, присвоенный в установленном порядке, или описание местоположения объектов недвижимости	Статус кадастровых сведений в ЕГРН
1	78:42:0000000:3663 (частично)	г. Санкт-Петербург, водопроводная сеть Пушкинского района, литера А	Ранее учтенный
2	78:42:0018309:1017	г. Санкт-Петербург, поселок Шушары, Детскосельский, Колпинское шоссе, дом 47а, литера А	Ранее учтенный
	78:42:0018309:1833	г. Санкт-Петербург, посёлок Шушары, Детскосельский, Колпинское шоссе, дом 47а, литера А, пом. 1-Н	Ранее учтенный

Испрашиваемый земельный участок расположен в границах территории, на которую
разработан проект планировки с проектом межевания, утвержденный постановлением
Правительства Санкт-Петербурга от 10.06.2008 №703 ППиПМ.

Кроме вышеуказанного, на испрашиваемый земельный участок распространяются
следующие ограничения (обременения) в использовании:

- охранный зона водопроводных сетей,
- единая зона регулирования застройки и хозяйственной деятельности,

которые будут уточнены при проведении процедуры государственного кадастрового учета
изменений объекта недвижимости.

Приложение 2. Схема испрашиваемого земельного участка - 1 л.


2415
3. Данные о земельном участке, расположенном по адресу Санкт-Петербург, Канонерский остров, дом 11, корпус 2, литера А, ГКН 78:15:008123:2 были подготовлены и отправлены Вам исх. от 20.02.2018 № 8141-16/18.

830
4. Данные о земельном участке, расположенном по адресу Санкт-Петербург, 1-я Конная Лахта, дом 1, корпус 3, литера А, ГКН 78:34:0436501:8 были подготовлены и отправлены Вам исх. от 10.01.2018 № 282-16/17.

818
5. Данные о земельном участке, расположенном по адресу Санкт-Петербург, г. Петродворец, Ульяновская улица, дом 7, корпус 8, литера А, ГКН 78:40:0019325:2 были подготовлены и отправлены Вам исх. от 27.12.2017 № 21933-16/17.

815
6. Данные о земельном участке, расположенном по адресу Санкт-Петербург, г. Пушкин, Красносельское шоссе, дом 9а, ГКН 78:42:0018247:3 были подготовлены и отправлены Вам исх. от 02.03.2018 № 10209-16/18.

Заместитель директора

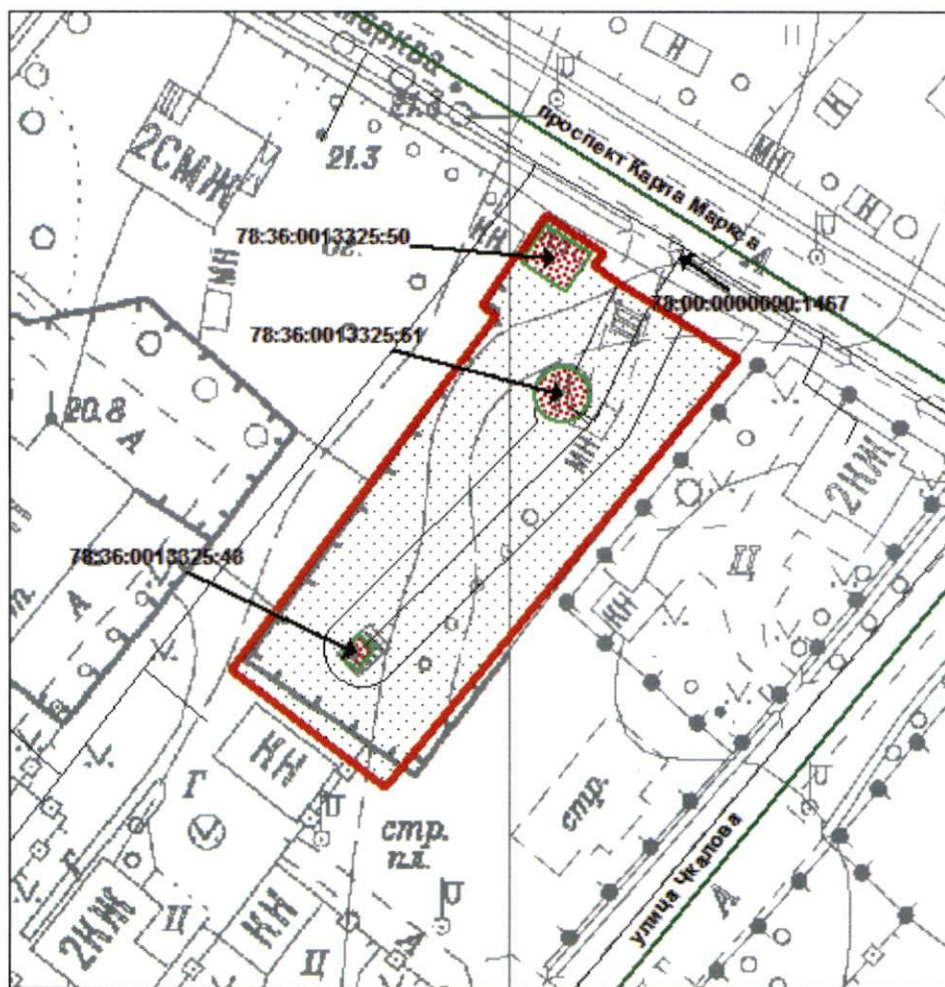


А.В. Минаев

Исп.: В.Л. Харитонов
Тел.: 576-39-53



Приложение 1. Схема испрашиваемого земельного участка, расположенного по адресу:
 г. Санкт-Петербург, посёлок Левашово, проспект Карла Маркса, дом 15, литера В,
 ГКН 78:36:0013325:34, площадь 2002 кв. м.



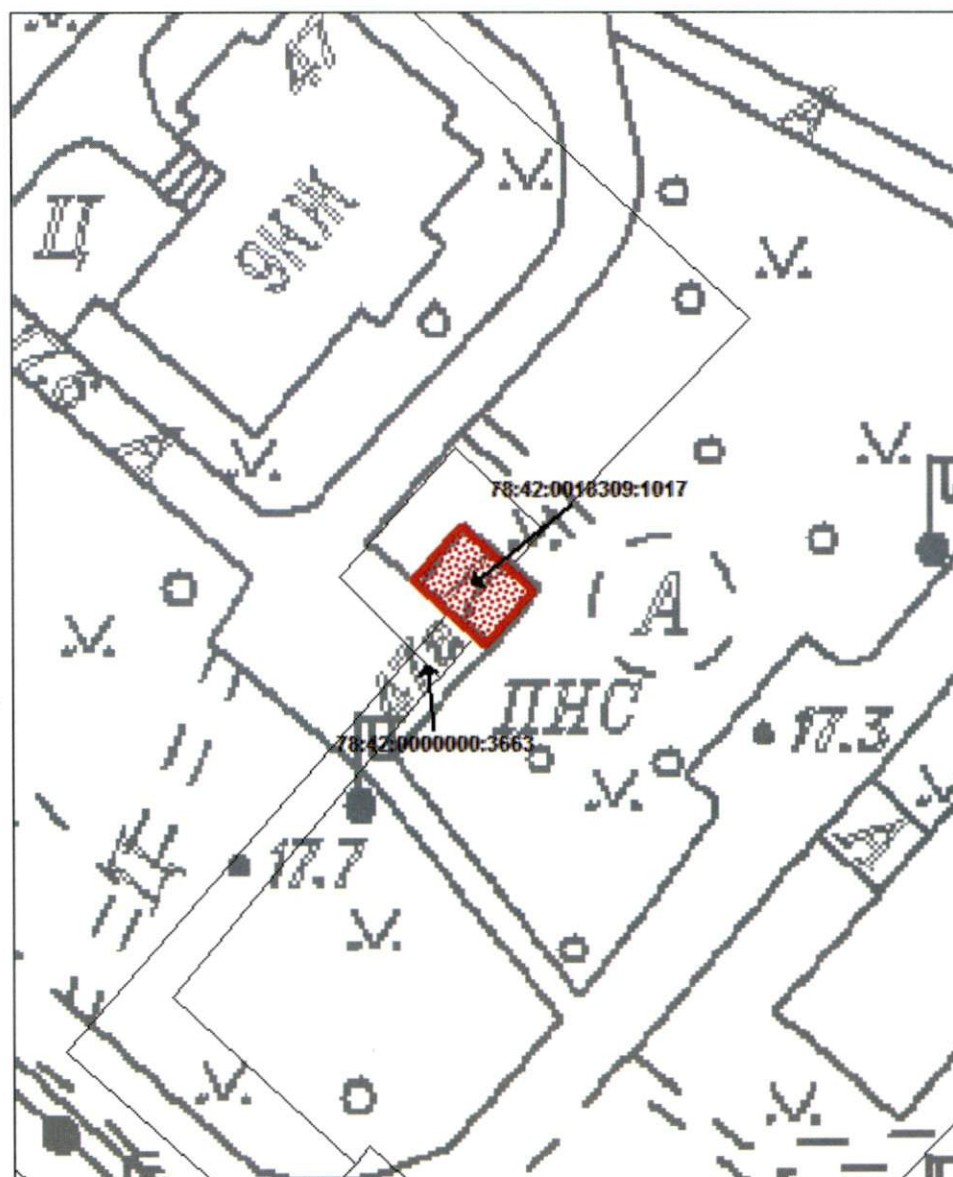
М 1:1000

Условные обозначения

- границы испрашиваемого земельного участка/территории
- зоны особого режима использования, прошедшие кадастровый учет
- Объекты недвижимости, прошедшие кадастровый учет**
- здания, сооружения, объекты незавершенного строительства
- сооружения







Приложение 2. Схема испрашиваемого земельного участка, расположенного по адресу:
г. Санкт-Петербург, посёлок Шушары, Детскосельский, Колпинское шоссе, дом 47а, литера А,
ГКН 78:42:0018309:7, площадь 30 кв. м.



М 1:500

Условные обозначения

-  границы испрашиваемого земельного участка/территории
-  зоны особого режима использования, прошедшие кадастровый учет
- Объекты недвижимости, прошедшие кадастровый учет**
-  здания, сооружения, объекты незавершенного строительства
-  сооружения





ПРАВИТЕЛЬСТВО САНКТ-ПЕТЕРБУРГА
КОМИТЕТ ПО ГРАДОСТРОИТЕЛЬСТВУ
И АРХИТЕКТУРЕ

пл. Ломоносова, д. 2, Санкт-Петербург, 191023
Тел.: (812) 576-16-00 Факс: (812) 710-48-03
E-mail: kga@kga.gov.spb.ru Сайт: http://www.kgainfo.spb.ru
ОКПО 00086958; ОКОГУ 23150; ОГРН 1037843022524;
ИНН/УТТТ 782000000/784001001

№ 221-5-12277/18
от 07.05.2018

На № 3070/19



АО "Фонд имущества
Санкт-Петербурга"
Комитета имущественных отношений
Санкт-Петербурга

пер. Гривцова, д.5, Санкт-Петербург,
190000

Администрация Пушкинского района
Санкт-Петербурга

В соответствии с распоряжением КУГИ от 03.08.2006 № 233-р

1. Содержание запроса:

О предоставлении информации о наличии градостроительной документации, предполагающей иные способы распоряжения Объектом (в том числе его уничтожение) в соответствии с распоряжением КУГИ от 03.08.2006 № 233-р «Об организации взаимодействия структурных подразделений КУГИ и ОАО «Фонд имущества СПб» при подготовке решений об условиях приватизации (продажи) объектов недвижимости».

2. Адрес(а) объекта(ов) по запросу:

Санкт-Петербург, посёлок Шушары, Детскосельский, Колпинское шоссе, дом 47а, литера А.

3. Функциональная(ые) зона(ы) в соответствии с Законом СПб от 22.12.2005 № 728-99 "О Генеральном плане Санкт-Петербурга" (в редакции Закона СПб от 06.07.2017 № 442-85):

ЗЖД - Зона среднеэтажной и многоэтажной многоквартирной жилой застройки с включением объектов общественно-деловой застройки, а также объектов инженерной инфраструктуры, связанных с обслуживанием данной зоны.

4. Территориальная(ые) зона(ы) в соответствии с постановлением Правительства Санкт-Петербурга от 21.06.2016 № 524 «О Правилах землепользования и застройки Санкт-Петербурга» (в редакции постановления Правительства Санкт-Петербурга от 04.07.2017 № 550 (далее - Правила)):

ТЗЖ1 - жилая зона среднеэтажных многоквартирных жилых домов, расположенных вне исторически сложившихся районов центральной части Санкт-Петербурга с включением объектов социально-культурного и коммунально-бытового назначения, связанных с проживанием граждан, а также объектов инженерной инфраструктуры.

5. Наличие объектов и территорий культурного наследия:

В границах объединенных зон охраны объектов культурного наследия (ЗРЗ(42)17). Объекты культурного наследия не выявлены.

6. Градостроительная документация по планировке территории – проект детальной



планировки (далее - ПДП), проект планировки и межевания (далее - ППТ и ПМ):

Проект планировки и межевания утвержден постановлением Правительства Санкт-Петербурга от 10.06.2008 № 703 «Об утверждении проекта планировки с проектом межевания территории, ограниченной Колпинским шоссе, дорогой № 1 в Детскосельский, Центральной ул., в Пушкинском районе».

В соответствии с утвержденной градостроительной документацией рассматриваемый земельный участок учтен как застроенный (ЗЗУ-8) под водопроводную насосную станцию.

-
7. Закон СПб от 08.10.2007 № 430-85 «О зеленых насаждениях общего пользования» (с изменениями на .26.01.2018):

Участок отсутствует в Перечне зеленых насаждений общего пользования городского значения и в Перечне зеленых насаждений общего пользования местного значения, указанных в приложении 1 и приложении 4 к Закону.

-
8. Наличие иных градостроительных ограничений:

Отсутствуют.

-
9. Дополнительная информация:

Получение разрешений на условно разрешенный вид использования земельного участка или объекта капитального строительства (в случае необходимости) осуществляется в соответствии с постановлением Правительства Санкт-Петербурга от 28.04.2009 №480 по заявлению правообладателя земельного участка в Комиссию по землепользованию и застройке Санкт-Петербурга.

ЗАКЛЮЧЕНИЕ:

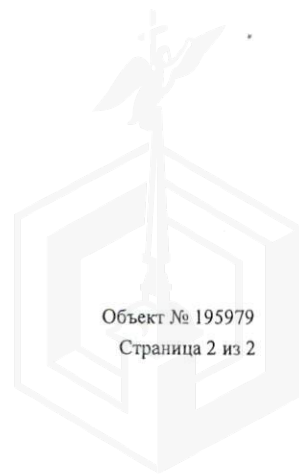

Виды разрешенного использования земельного участка и объекта (объектов) капитального строительства установлены градостроительным регламентом указанной территориальной зоны.

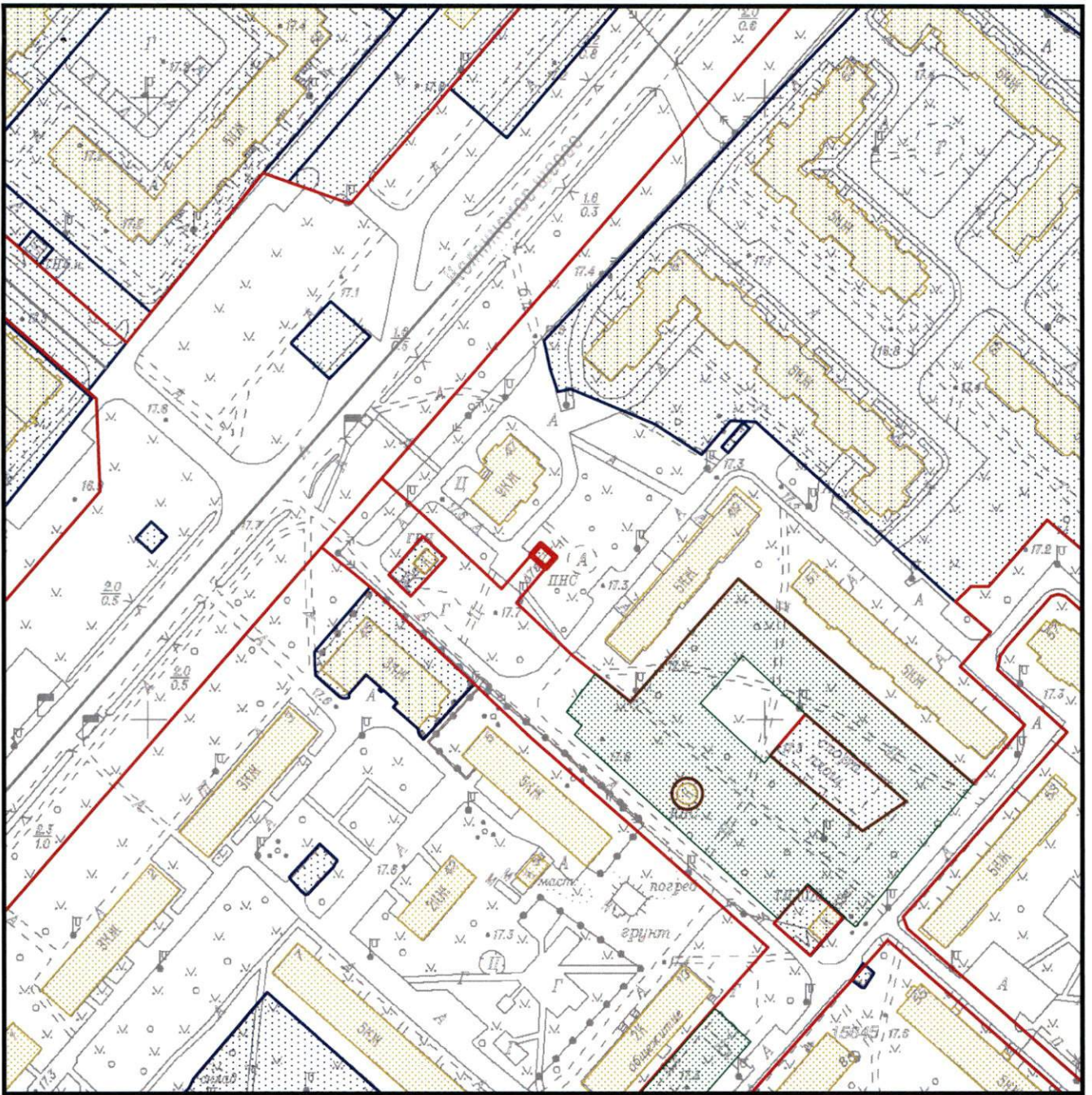
Приложение:

Схема с ориентировочными границами земельного участка М 1:2000 - 1 л. в 1 экз.

Исполняющий обязанности председателя Комитета -
главного архитектора Санкт-Петербурга

П.С. Соколов





— - ориентировочные границы

Комитет по градостроительству и архитектуре
Управление застройки города

Заместитель начальника
Управления - начальник
Отдела

З.Е.Федоренко

Подпись:

Дата: 03.05.2018

Схема планировки и застройки участка по
адресу: Санкт-Петербург, посёлок Шушары,
Детскосельский, Колпинское шоссе, дом
47а, литера А.

Приложение к письму КГА

от 07 МАЙ 2018

№

221-5-12277/18

М 1:2000
1831-03



КГИОП СПб
№ 01-25-7755/18-0-1
от 28.04.2018



ПРАВИТЕЛЬСТВО САНКТ-ПЕТЕРБУРГА

**КОМИТЕТ ПО ГОСУДАРСТВЕННОМУ
КОНТРОЛЮ, ИСПОЛЬЗОВАНИЮ
И ОХРАНЕ ПАМЯТНИКОВ ИСТОРИИ
И КУЛЬТУРЫ**

АО "Фонд имущества Санкт-Петербурга"

пл. Ломоносова, д.1, Санкт-Петербург, 191023
Тел. (812) 315-43-03, (812) 571-64-31, факс (812) 710-42-45
e-mail: kgiop@gov.spb.ru
http://www.gov.spb.ru

ОКПО 00086941 ОКОГУ 2300231 ОГРН 1037843025527
ИНН/КПП 7832000069/784001001

28 АПР 2018 № 01-25-7755/18-0-1

На № 3372/19 от 20.04.2018

Рег. № 01-25-7755/18-0-1 от 23.04.2018

Комитет по государственному контролю, использованию и охране памятников истории и культуры сообщает, что объект по адресу: **196634, Санкт-Петербург, посёлок Шушары, Детскосельский, Колпинское шоссе, дом 47а, литера А** не относится к числу объектов (выявленных объектов) культурного наследия.

Объект расположен в границах зон охраны и (или) защитных зон объектов культурного наследия на территории Санкт-Петербурга: Единая зона регулирования застройки и хозяйственной деятельности (участок ЗРЗ(42)17).

Требования по сохранению исторических зданий* и режим использования земель в границах зон охраны объектов культурного наследия на территории Санкт-Петербурга установлен Законом Санкт-Петербурга от 19.01.2009 N 820-7 (ред. от 07.07.2016) "О границах объединенных зон охраны объектов культурного наследия, расположенных на территории Санкт-Петербурга, режимах использования земель и требованиях к градостроительным регламентам в границах указанных зон".

* Исторические здания – здания (строения, сооружения) различных исторических периодов не состоящие на государственной охране как объекты культурного наследия: в центральных районах – построенные до 1917 г.; в остальных районах – до 1957 г. и деревянные 1-2 этажные здания, построенные до 1917 г. (год постройки включительно).

В соответствии с п.1 статьи 34.1. Федерального закона от 25.06.2002 № 73-ФЗ "Защитными зонами объектов культурного наследия являются территории, которые прилегают к включенным в реестр памятникам и ансамблям (за исключением указанных в пункте 2 настоящей статьи объектов культурного наследия) и в границах которых в целях обеспечения сохранности объектов культурного наследия и композиционно-видовых связей (панорам) запрещаются строительство объектов капитального строительства и их реконструкция, связанная с изменением их параметров (высоты, количества этажей, площади), за исключением строительства и реконструкции линейных объектов".

Начальник отдела информации об объектах культурного наследия и режимах зон охраны

Е.В. Коробкова

Реестровый номер

834

АО «Фонд имущества Санкт-Петербурга»

АО "Фонд имущества
Санкт-Петербурга"

190000, пер. Гривцова, 5
Вх. № 6836 Дата 28.04.18
Канцелярия 331-35-49

Н.К. Данилова (812)315-50-15



ПРАВИТЕЛЬСТВО САНКТ-ПЕТЕРБУРГА
**КОМИТЕТ
ИМУЩЕСТВЕННЫХ ОТНОШЕНИЙ
САНКТ-ПЕТЕРБУРГА**
УПРАВЛЕНИЕ ЗЕМЛЕУСТРОЙСТВА
И ОБЕСПЕЧЕНИЯ КАДАСТРОВЫХ РАБОТ

Смольный проезд, д. 1, лит. Б,
Санкт-Петербург, 191060
Тел. (812) 576-75-15 Факс (812) 576-49-10
E-mail: in@commim.spb.ru
ОКПО 00087076 ОКОГУ 23160
ОГРН 1027809244561
ИНН 7832000076/КПП 784201001

03.10.2018 № 44234-16
На № _____ от _____

**Временно исполняющему
обязанности заместителя
генерального директора-
начальника управления
и приватизации, арендных
отношений и реализации
объектов жилого фонда
АО «Фонд имущества
Санкт-Петербурга»**

Ворохобиной О.А.

пер. Гривцова, д. 5,
Санкт-Петербург, 190000



В ответ на Ваше обращение от 07.09.2018 № 6938/19 (вх. КИО от 10.09.2018 № 93952-16) Управление землеустройства и обеспечения кадастровых работ Комитета имущественных отношений Санкт-Петербурга сообщает следующее.

По сведениям региональной информационной системы «Геоинформационная система Санкт-Петербурга» (далее – РГИС) земельный участок площадью 30 кв.м, расположенный по адресу: Санкт-Петербург, поселок Шушары, Детскосельский, Колпинское шоссе, дом 47а, литера А, 23.06.2006 прошел государственный кадастровый учет с присвоением кадастрового номера 78:18309:7 (в настоящее время кадастровый номер имеет вид 78:42:0018309:7), вид разрешенного использования: для размещения объектов коммунального хозяйства (далее – Участок).

По сведениям, переданным в рамках информационного обмена Управлением Росреестра по Санкт-Петербургу в Комитет, в отношении Участка зарегистрировано право собственности Санкт-Петербурга (23.03.2009).

В соответствии с Законом Санкт-Петербурга от 21.12.2005 № 728-99 «О Генеральном плане Санкт-Петербурга» Участок расположен в функциональной зоне: жилая зона (ЗЖД).

В соответствии с постановлением Правительства Санкт-Петербурга от 21.06.2016 № 524 «О Правилах землепользования и застройки Санкт-Петербурга» Участок расположен в территориальной зоне: жилая зона среднеэтажных многоквартирных жилых домов, расположенных вне исторически сложившихся районов центральной части Санкт-Петербурга с включением объектов социально-культурного и коммунально-бытового



назначения, связанных с проживанием граждан, а также объектов инженерной инфраструктуры (ТЗЖ1).

В соответствии с Законом Санкт-Петербурга от 19.01.2009 № 820-7 «О границах объединенных зон охраны объектов культурного наследия, расположенных на территории Санкт-Петербурга, режимах использования земель и требованиях к градостроительным регламентам в границах указанных зон» Участок расположен в единой зоне регулирования застройки и хозяйственной деятельности (ЗРЗ(42)17).

Согласно сведениям РГИС Участок расположен в охранной зоне водопроводных сетей.

В отношении Участка часть с особым режимом использования «зона градостроительных ограничений» не установлена.

В соответствии с Законом Санкт-Петербурга от 19.09.2007 № 430-85 «О зеленых насаждениях общего пользования» Участок расположен вне границ территорий зеленых насаждений общего пользования.

Участок расположен в границах территории, ограниченной Колпинским шоссе, дорогой № 1 в Детскосельский и Центральной ул., на которую разработан проект планировки с проектом межевания, утвержденный постановлением Правительства Санкт-Петербурга от 10.06.2008 № 703 (далее – ППиПМ).

Участок расположен в границах застроенного земельного участка (ЗЗУ № 8) в составе ППиПМ с функциональным назначением «водопроводная насосная станция».

**Заместитель
начальника Управления**



А.И. Резник





ПРАВИТЕЛЬСТВО САНКТ-ПЕТЕРБУРГА

КОМИТЕТ ПО ПРИРОДОПОЛЬЗОВАНИЮ,
ОХРАНЕ ОКРУЖАЮЩЕЙ СРЕДЫ И ОБЕСПЕЧЕНИЮ
ЭКОЛОГИЧЕСКОЙ БЕЗОПАСНОСТИ

Чайковского ул., д.20 лит.В, Санкт-Петербург, 191123
тел. (812) 417-59-02, Факс (812) 417-59-09
E-mail: dep@gov.spb.ru

ОКПО К-т по природопользованию 07030

№ 01-21203/17-2-1
от 25.04.2018



На № 3377/19 от 20.04.2018

Финансовому
директору-главному
бухгалтеру
АО «Фонд имущества
Санкт-Петербурга»

А.Г. Коробниченко

_ О предоставлении информации _

Уважаемый Андрей Георгиевич!

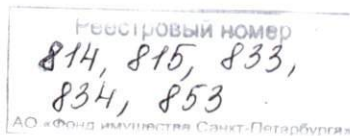
814
815
833
834
853

Комитет по природопользованию, охране окружающей среды и обеспечению экологической безопасности (далее – Комитет) рассмотрел Ваш запрос о предоставлении информации о наличии (отсутствии) особо охраняемых природных территорий (далее – ООПТ) на территории земельных участков, расположенных по адресам: Санкт-Петербург, г. Павловск, Динамо, Пионерская улица, дом 1а, литера А, кадастровый номер 78:42:0016417:1; Санкт-Петербург, г. Пушкин, Красносельское шоссе, дом 9а, кадастровый номер 78:42:0018247:3; Санкт-Петербург, посёлок Шушары, Ленсоветовский, дом 14а, литера А, кадастровый номер 78:42:1832202:35; Санкт-Петербург, посёлок Шушары, Детскосельский, Колпинское шоссе, дом 47а, литера А, кадастровый номер 78:42:0018309:7; Санкт-Петербург, посёлок Песочный, улица Карла Маркса, дом 60а, литера А, кадастровый номер 78:38:0021307:19, в соответствии с распоряжением Комитета по управлению городским имуществом от 03.08.2006 № 233-р «Об организации взаимодействия структурных подразделений Комитета имущественных отношений Санкт-Петербурга и акционерного общества "Фонд имущества Санкт-Петербурга" при подготовке решений об условиях приватизации (продажи) объектов недвижимости» и сообщает следующее.

Указанные земельные участки не входят в границы существующих и планируемых к созданию ООПТ.

Заместитель председателя Комитета

М.С. Шабан
417-59-38





МЧС РОССИИ

**ГЛАВНОЕ УПРАВЛЕНИЕ
МИНИСТЕРСТВА РОССИЙСКОЙ ФЕДЕРАЦИИ
ПО ДЕЛАМ ГРАЖДАНСКОЙ ОБОРОНЫ,
ЧРЕЗВЫЧАЙНЫМ СИТУАЦИЯМ И ЛИКВИДАЦИИ
ПОСЛЕДСТВИЙ СТИХИЙНЫХ БЕДСТВИЙ
ПО Г. САНКТ-ПЕТЕРБУРГУ
(Главное управление МЧС России
по г. Санкт-Петербургу)**

наб. р. Мойки, 85, г. Санкт-Петербург, 190000
тел. (812) 718-25-05, факс (812) 571-53-34

08.05. 2018 № 5017 - 5-1-1

На № 3314/19 от 18.04.2017
№ 3313/19 от 18.04.2017
№ 3079/19 от 10.04.2017
№ 2940/19 от 05.04.2017

Финансовому директору-главному
бухгалтеру АО «Фонд имущества
Санкт-Петербурга»
Комитета имущественных отношений
Правительства Санкт-Петербурга

А.Г. Коробниченко

Гривцова пер., д. 5
Санкт-Петербург, 190000

На Ваш запрос сообщаю, что по учетным данным Главного управления МЧС России по Санкт-Петербургу объекты недвижимости, расположенные по адресам:

- 847 Санкт-Петербург, пос. Левашово, Ручейная ул., д. 22, лит. А;
- 853 Санкт-Петербург, пос. Песочный, ул. Карла Маркса, д. 60а, лит. А;
- 814 Санкт-Петербург, г. Павловск, Динамо, Пионерская ул., д. 1а, лит. А;
- 815 Санкт-Петербург, г. Пушкин, Красносельское шоссе, д. 9а, лит. А;
- 834 Санкт-Петербург, пос. Шушары, Детскосельский, Колпинское шоссе, д. 47а, лит. А;
- 833 Санкт-Петербург, пос. Шушары, Ленсоветовский, д. 14а, лит. А;
- 9462 Санкт-Петербург, пр. Энтузиастов, д. 40, к. 1, лит. А, пом. 14-Н;
- 849 Санкт-Петербург, пос. Левашово, пр. Карла Маркса, д. 15, лит. А, Б, В;

не являются объектами гражданской обороны.

Заместитель начальника Главного управления
(по защите, мониторингу и предупреждению ЧС)-
начальник управления гражданской защиты

Р.В. Емельянов

Красавцев Р.А.
578-42-01

