

орч



КОПИЯ

ПРАВИТЕЛЬСТВО САНКТ-ПЕТЕРБУРГА

КОМИТЕТ ИМУЩЕСТВЕННЫХ ОТНОШЕНИЙ САНКТ-ПЕТЕРБУРГА

РАСПОРЯЖЕНИЕ

ОКУД

06.06.2018

№ 1105-рз

Об условиях приватизации объекта нежилого фонда по адресу: г. Санкт-Петербург, Гороховая улица, дом 49, литера Б одновременно с отчуждением земельного участка

В соответствии с Федеральным законом от 21.12.2001 № 178-ФЗ «О приватизации государственного и муниципального имущества», Законом Санкт-Петербурга от 10.03.2005 № 59-15 «О приватизации государственного имущества Санкт-Петербурга» и на основании распоряжения Комитета по управлению городским имуществом от 03.08.2006 № 233-р «Об организации взаимодействия структурных подразделений Комитета имущественных отношений Санкт-Петербурга и акционерного общества «Фонд имущества Санкт-Петербурга» при подготовке решений об условиях приватизации (продажи) объектов недвижимости:

1. Осуществить приватизацию объекта нежилого фонда, являющегося имуществом казны Санкт-Петербурга, по адресу: г. Санкт-Петербург, Гороховая улица, дом 49, литера Б, общей площадью 2707 кв.м, кадастровый номер 78:32:0001058:3014 (далее – Объект).

2. Осуществить одновременно с приватизацией Объекта продажу земельного участка из земель населенных пунктов, расположенного по адресу: Российская Федерация, Санкт-Петербург, муниципальный округ Сенной округ, Гороховая улица, участок 30, площадью 3432 кв.м, кадастровый номер 78:32:0001058:4032, занимаемого Объектом и необходимого для его использования (далее – Земельный участок).

3. Утвердить перечень обременений (ограничений) Объекта и Земельного участка, подлежащих включению в информационное сообщение и договор купли-продажи, согласно приложению.

4. Определить:

4.1. Способ приватизации Объекта и Земельного участка: продажа государственного имущества на аукционе.

4.2. Форму подачи предложений о цене: открытая.

4.3. Форму платежа: единовременно.

4.4. Срок продажи: II кв. 2018 года - I кв. 2019 года.

5. Считать настоящее распоряжение решением об условиях приватизации.

6. Акционерному обществу «Фонд имущества Санкт-Петербурга»:

6.1. Обеспечить проведение оценки рыночной стоимости Объекта и Земельного участка с учетом обременений (ограничений), указанных в пункте 3 распоряжения, и осуществить необходимые действия по реализации пунктов 1, 2, 4 распоряжения.

6.2. Обеспечить ознакомление претендентов на участие в торгах с обременениями (ограничениями), указанными в пункте 3 настоящего распоряжения, и условиями договора купли-продажи.

7. Контроль за выполнением распоряжения оставляю за собой.

Заместитель  
председателя Комитета



А.В.Герман



Приложение  
к распоряжению КИО

от «06» 06 2018 г.

№ 1105193

Перечень обременений (ограничений) Объекта и Земельного участка

| Наименование объекта   | Обременения  |
|--|--|
| Здание по адресу:<br>г.Санкт-Петербург,<br>Гороховая улица,<br>дом 49, литера Б,<br>общей площадью<br>2707 кв.м,<br>кадастровый номер<br>78:32:0001058:3014  | <p>В соответствии с Генеральным планом Санкт-Петербурга, утвержденным Законом Санкт-Петербурга от 22.12.2005 № 728-99, Объект находится в общественно-деловой зоне Д - всех видов общественно-деловой застройки с включением объектов жилой застройки и объектов инженерной инфраструктуры, связанных с обслуживанием данной зоны.</p> <p>В соответствии с постановлением Правительства Санкт-Петербурга от 21.06.2016 № 524 «О Правилах землепользования и застройки Санкт-Петербурга» Объект находится в территориальной зоне ТД1-1_1 – общественно-деловой подзоне объектов многофункциональной общественно-деловой застройки и жилых домов, расположенных на территории исторически сложившихся районов Санкт-Петербурга с включением объектов инженерной инфраструктуры.</p> <p>В соответствии с Законом Санкт-Петербурга от 19.01.2009 № 820-7 «О границах объединенных зон охраны объектов культурного наследия, расположенных на территории Санкт-Петербурга, режимах использования земель и требованиях к градостроительным регламентам в границах указанных зон» Объект расположен в границах единой зоны регулирования застройки и хозяйственной деятельности ОЗРЗ-1(32) объектов культурного наследия, расположенных в исторически сложившихся центральных районах Санкт-Петербурга, в связи с чем в отношении Объекта действуют ограничения, установленные для указанной зоны охраны.</p> |
| Земельный участок<br>из земель<br>населенных<br>пунктов по адресу:<br>Российская<br>Федерация,<br>Санкт-Петербург,<br>муниципальный<br>округ Сенной<br>округ, Гороховая<br>улица, участок 30,<br>площадью<br>3432 кв.м,<br>кадастровый номер<br>78:32:0001058:4032 | <p>В соответствии с Генеральным планом Санкт-Петербурга, утвержденным Законом Санкт-Петербурга от 22.12.2005 № 728-99, Земельный участок находится в общественно-деловой зоне Д - всех видов общественно-деловой застройки с включением объектов жилой застройки и объектов инженерной инфраструктуры, связанных с обслуживанием данной зоны.</p> <p>В соответствии с постановлением Правительства Санкт-Петербурга от 21.06.2016 № 524 «О Правилах землепользования и застройки Санкт-Петербурга» Земельный участок находится в территориальной зоне ТД1-1_1 – общественно-деловой подзоне объектов многофункциональной общественно-деловой застройки и жилых домов, расположенных на территории исторически сложившихся районов Санкт-Петербурга с включением объектов инженерной инфраструктуры.</p> <p>В соответствии с Законом Санкт-Петербурга от 19.01.2009 № 820-7 «О границах объединенных зон охраны объектов культурного наследия, расположенных на территории Санкт-Петербурга, режимах использования земель и требованиях к градостроительным регламентам в границах указанных зон» Земельный участок расположен в границах единой зоны регулирования застройки и хозяйственной деятельности ОЗРЗ-1(32) объектов культурного наследия, расположенных в исторически сложившихся центральных районах Санкт-Петербурга, в</p>  |

связи с чем в отношении Земельного участка действуют ограничения, установленные для указанной зоны охраны.

Часть Земельного участка площадью 1062 кв.м находится в охранной зоне канализационных сетей.

Части Земельного участка площадью 7 кв.м и 8 кв.м находятся в охранной зоне тепловых сетей.

Части Земельного участка площадью 2 кв.м и 4 кв.м находятся в охранной зоне подземных кабельных линий электропередачи.

Часть Земельного участка площадью 141 кв.м – ограничения прав на земельный участок, предусмотренные ст. 56 Земельного кодекса РФ, 78.32.2.34, Свидетельство о государственной регистрации права № 78-АА № 011636 от 09.08.2010 (при установлении охранной зоны предусматриваются определённые ограничения использования территории, которые установлены постановлением Правительства РФ от 24.02.2009 № 160 «О порядке установления охранных зон объектов электросетевого хозяйства и особых условий использования земельных участков, расположенных в границах таких зон»).

Собственник обязан обеспечить сохранность существующих коммуникаций и сооружений с беспрепятственным доступом к ним представителей эксплуатирующих организаций.

На Земельный участок распространяются следующие ограничения (обременения) в использовании:

- охранный зона тепловых сетей;
- охранный зона канализационных сетей;
- охранный зона подземных кабельных линий электропередачи;
- охранный зона подстанций и других электротехнических сооружений;
- единая зона регулирования застройки и хозяйственной деятельности.



Прошито

3 \_\_\_\_\_ л.

Начальник отдела

И. В. Муравьева



**ВЕРНО**  
Начальник отдела  
документального обеспечения  
И. В. Муравьева  
06.06.2018 г.



**ФИЛИАЛ ФЕДЕРАЛЬНОГО ГОСУДАРСТВЕННОГО БЮДЖЕТНОГО УЧРЕЖДЕНИЯ "ФЕДЕРАЛЬНАЯ КАДАСТРОВАЯ ПАЛАТА ФЕДЕРАЛЬНОЙ СЛУЖБЫ ГОСУДАРСТВЕННОЙ РЕГИСТРАЦИИ, КАДАСТРА И КАРТОГРАФИИ" ПО САНКТ-ПЕТЕРБУРГУ**

полное наименование органа регистрации прав

2508

Раздел 1

Выписка из Единого государственного реестра недвижимости об объекте недвижимости  
Сведения о характеристиках объекта недвижимости

На основании запроса от 16.05.2018 г., поступившего на рассмотрение 16.05.2018 г., сообщаем, что согласно записям Единого государственного реестра недвижимости:

|   |   |
|---|---|
| <b>Здание</b>   |   |
| вид объекта недвижимости                              |   |
| Лист № <u>1</u> Раздела <u>1</u>                      | Всего листов раздела <u>1</u> : _____                       |
| <u>17.05.2018</u> № <u>78/001/009/2018-2359</u>       | Всего разделов: _____                                       |
| Кадастровый номер:                                    | <u>78:32:0001058:3014</u>                                   |
| Номер кадастрового квартала:                          | <u>78:32:0001058</u>  |
| Дата присвоения кадастрового номера:                  | <u>29.08.2012</u>   |
| Ранее присвоенный государственный учетный номер:      | Кадастровый номер: <u>78:32:1058:0:106</u>                  |
| Адрес:  | <u>г.Санкт-Петербург, Гороховая улица, дом 49, литера Б</u> |
| Площадь, м²:  | <u>2707.0</u>   |
| Назначение:   | <u>Нежилое здание</u>                                       |
| Наименование:   | <u>данные отсутствуют</u>                                   |
| Количество этажей, в том числе подземных этажей:      | <u>2</u>  |
| Материал наружных стен:                               | <u>Кирпичные</u>  |
| Год ввода в эксплуатацию по завершении строительства: | <u>1860</u>   |
| Год завершения строительства:                         | <u>данные отсутствуют</u>                                   |
| Кадастровая стоимость, руб.:                          | <u>69799832.58</u>  |
| ИНЖЕНЕР II КАТЕГОРИИ                                  | Ульященко П.А.  |
| полное наименование должности                         | подпись   |
|   | инициалы, фамилия   |



ВЕДУЩИЙ СПЕЦИАЛИСТ  
ПО ДОКУМЕНТООБОРОТУ  
МФЦ ВАСИЛЕОСТРОВСКОГО Р-НА  
СМИТСКАЯ КРИСТИНА АЛЕКСАНДРОВНА

17.05.2018

Реестровый номер  
3056  
АО «Фонд имущества Санкт-Петербурга»

АО "Фонд имущества  
Санкт-Петербурга"  
190000 пер. Гривцова 5  
Вх № 4909 Дата 24.05.18  
Канцелярия 331-35-49

Выписка из Единого государственного реестра недвижимости об объекте недвижимости  
Сведения о характеристиках объекта недвижимости

На основании запроса от 16.05.2018 г., поступившего на рассмотрение 16.05.2018 г., сообщаем, что согласно записям Единого государственного реестра недвижимости:

|  |  |
|--|--|
| <b>Здание</b>  |  |
| вид объекта недвижимости   |  |
| Лист № <u>  </u> Раздела <u>  1  </u>  | Всего листов раздела <u>  1  </u> : <u>  </u>  |
| Всего разделов: <u>  </u> Всего листов выписки: <u>  </u>  |  |
| 17.05.2018 № 78/001/009/2018-2359  |  |
| Кадастровый номер:   | 78:32:0001058:3014   |
| Кадастровые номера иных объектов недвижимости, в пределах которых расположен объект недвижимости:  | 78:32:0001058:4032   |
| Кадастровые номера помещений, машино-мест, расположенных в здании или сооружении:  | 78:32:0001058:3410, 78:32:0001058:3411, 78:32:0001058:3412, 78:32:0001058:3413, 78:32:0001058:3414, 78:32:0001058:3415, 78:32:0001058:3416, 78:32:0001058:3417, 78:32:0001058:3418, 78:32:0001058:3419, 78:32:0001058:3420, 78:32:0001058:3421, 78:32:0001058:3422, 78:32:0001058:3423, 78:32:0001058:3424, 78:32:0001058:3425, 78:32:0001058:3426, 78:32:0001058:3427, 78:32:0001058:3428, 78:32:0001058:3429, 78:32:0001058:3430, 78:32:0001058:3431, 78:32:0001058:3432, 78:32:0001058:3433, 78:32:0001058:3434, 78:32:0001058:3435, 78:32:0001058:3436, 78:32:0001058:3437 |
| Кадастровые номера объектов недвижимости, из которых образован объект недвижимости:  | данные отсутствуют   |
| Кадастровые номера образованных объектов недвижимости:   | данные отсутствуют   |
| Сведения о включении объекта недвижимости в состав предприятия как имущественного комплекса:   | данные отсутствуют   |
| Сведения о включении объекта недвижимости в состав единого недвижимого комплекса:  | данные отсутствуют   |
| Кадастровый номер земельного участка, если входящие в состав единого недвижимого комплекса объекты недвижимости расположены на одном земельном участке | данные отсутствуют   |
| Виды разрешенного использования:   | данные отсутствуют   |
| Сведения о включении объекта недвижимости в реестр объектов культурного наследия:  | данные отсутствуют   |
| Сведения о кадастровом инженере:   | данные отсутствуют   |
| Статус записи об объекте недвижимости:   | Сведения об объекте недвижимости имеют статус "актуальные, ранее учтенные"   |
| Особые отметки:  | Сведения необходимые для заполнения раздела 5.1 отсутствуют. Сведения необходимые для заполнения раздела 6 отсутствуют. Сведения необходимые для заполнения раздела 6.1 отсутствуют.   |
| Получатель выписки:  | Гадалова Марианна Владимировна, от имени представляемого по доверенности: Комитет имущественных отношений Санкт-Петербурга   |
| ИНЖЕНЕР II КАТЕГОРИИ   | Ульященко П.А.   |
| полное наименование должности  | подпись  |
| инициалы, фамилия  |  |



Выписка из Единого государственного реестра недвижимости об объекте недвижимости  
Сведения о зарегистрированных правах

|                                    |  |  |
|------------------------------------|--|--|
| <b>Здание</b>                      |  |  |
| вид объекта недвижимости           |  |  |
| Лист № <u>   </u> Раздела <u>2</u> | Всего листов раздела <u>2</u> : <u>   </u>   | Всего разделов: <u>   </u>                                 |
| 17.05.2018 № 78/001/009/2018-2359  |  | Всего листов выписки: <u>   </u>                           |
| Кадастровый номер:                 |  | <b>78:32:0001058:3014</b>                                  |
| 1.                                 | Правообладатель (правообладатели):   | 1.1. Санкт-Петербург                                       |
| 2.                                 | Вид, номер и дата государственной регистрации права:   | 2.1. Собственность, № 78-78-30/0019/2008-418 от 25.07.2008 |
| 3.                                 | Ограничение прав и обременение объекта недвижимости:   | не зарегистрировано  |
| 5.                                 | Заявленные в судебном порядке права требования:  | данные отсутствуют   |
| 6.                                 | Сведения о возражении в отношении зарегистрированного права:   | данные отсутствуют   |
| 7.                                 | Сведения о наличии решения об изъятии объекта недвижимости для государственных и муниципальных нужд:   | данные отсутствуют   |
| 8.                                 | Сведения о невозможности государственной регистрации без личного участия правообладателя или его законного представителя:  | данные отсутствуют   |
| 9.                                 | Правопритязания и сведения о наличии поступивших, но не рассмотренных заявлений о проведении государственной регистрации права (перехода, прекращения права), ограничения права или обременения объекта недвижимости, сделки в отношении объекта недвижимости: | отсутствуют  |
| 10.                                | Сведения об осуществлении государственной регистрации сделки, права, ограничения права без необходимого в силу закона согласия третьего лица, органа:  | данные отсутствуют   |
| ИНЖЕНЕР II КАТЕГОРИИ               |  | Ульященко П.А.   |
| полное наименование должности      |  | инициалы, фамилия  |
| М.П.                               |  | подпись  |

ВЕДУЩИЙ СПЕЦИАЛИСТ  
ПО ДОКУМЕНТООБОРОТУ  
МФЦ ВАСИЛЕОСТРОВСКОГО Р-НА  
СМИТСКАЯ КРИСТИНА АЛЕКСАНДРОВНА

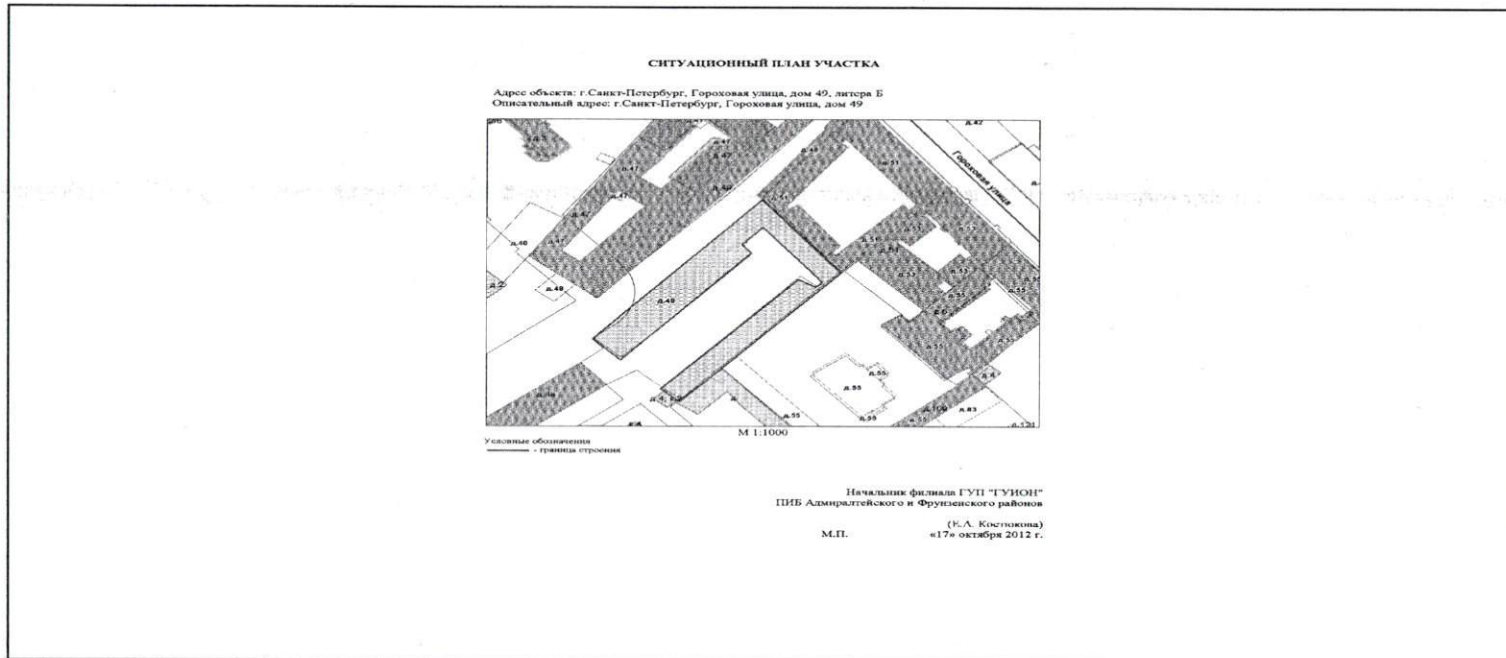
17.05.2018



Выписка из Единого государственного реестра недвижимости об объекте недвижимости  
**Описание местоположения объекта недвижимости**

|                                     |   |                             |                                   |
|-------------------------------------|---|-----------------------------|-----------------------------------|
| <b>Здание</b>                       |   |                             |                                   |
| вид объекта недвижимости            |   |                             |                                   |
| Лист № <u>    </u> Раздела <u>5</u> | Всего листов раздела <u>5</u> : <u>    </u> | Всего разделов: <u>    </u> | Всего листов выписки: <u>    </u> |
| 17.05.2018 № 78/001/009/2018-2359   |   |                             |                                   |
| Кадастровый номер:                  |   | 78:32:0001058:3014          |                                   |

Схема расположения объекта недвижимого имущества на земельном участке(ах)



|                               |                    |                   |
|-------------------------------|--------------------|-------------------|
| Масштаб 1:                    | данные отсутствуют |                   |
| ИНЖЕНЕР II КАТЕГОРИИ          |                    | Ульященко П.А.    |
| полное наименование должности | подпись            | инициалы, фамилия |

М.П.

ВЕДУЩИЙ СПЕЦИАЛИСТ  
 ПО ДОКУМЕНТООБОРОТУ  
 МФЦ ВАСИЛЕОСТРОВСКОГО Р-НА  
 СМИТСКАЯ КРИСТИНА АЛЕКСАНДРОВНА  
 17.05.2018





Выписка из Единого государственного реестра недвижимости об объекте недвижимости  
**Перечень помещений, машино-мест, расположенных в здании, сооружении**

| Здание                            |   |   |  |                               |                                |                                     |
|-----------------------------------|---|---|--|-------------------------------|--------------------------------|-------------------------------------|
| вид объекта недвижимости          |   |   |  |                               |                                |                                     |
| Лист № <u>7</u> Раздела <u>7</u>  |   | Всего листов раздела <u>7</u> : <u>      </u> |  | Всего разделов: <u>      </u> |                                | Всего листов выписки: <u>      </u> |
| 17.05.2018 № 78/001/009/2018-2359 |   |   |  |                               |                                |                                     |
| Кадастровый номер:                |   |   |  | 78:32:0001058:3014            |                                |                                     |
| № п/п                             | Кадастровый номер помещения, машино-места | Номер этажа (этажей)                          | Обозначение (номер) помещения, машино-места на поэтажном плане | Назначение помещения          | Вид разрешенного использования | Площадь, м <sup>2</sup>             |
| 1                                 | 78:32:0001058:3410                        | Этаж № 1                                      | 1-Н  | данные отсутствуют            | данные отсутствуют             | 20.2                                |
| 2                                 | 78:32:0001058:3411                        | Этаж № 1                                      | 10-Н   | данные отсутствуют            | данные отсутствуют             | 2.8                                 |
| 3                                 | 78:32:0001058:3412                        | Этаж № 1                                      | 11-Н   | данные отсутствуют            | данные отсутствуют             | 104.0                               |
| 4                                 | 78:32:0001058:3413                        | Этаж № 1                                      | 12-Н   | данные отсутствуют            | данные отсутствуют             | 99.6                                |
| 5                                 | 78:32:0001058:3414                        | Этаж № 1                                      | 13-Н   | данные отсутствуют            | данные отсутствуют             | 50.6                                |
| 6                                 | 78:32:0001058:3415                        | Этаж № 1                                      | 14-Н   | данные отсутствуют            | данные отсутствуют             | 29.6                                |
| 7                                 | 78:32:0001058:3416                        | Этаж № 1                                      | 15-Н   | данные отсутствуют            | данные отсутствуют             | 40.7                                |
| 8                                 | 78:32:0001058:3417                        | Этаж № 1                                      | 16-Н   | данные отсутствуют            | данные отсутствуют             | 57.7                                |
| 9                                 | 78:32:0001058:3418                        | Этаж № 1                                      | 17-Н   | данные отсутствуют            | данные отсутствуют             | 29.0                                |
| 10                                | 78:32:0001058:3419                        | Этаж № 1                                      | 18-Н   | данные отсутствуют            | данные отсутствуют             | 36.1                                |
| 11                                | 78:32:0001058:3420                        | Этаж № 1                                      | 19-Н   | данные отсутствуют            | данные отсутствуют             | 32.0                                |
| 12                                | 78:32:0001058:3421                        | Этаж № 1                                      | 2-Н  | данные отсутствуют            | данные отсутствуют             | 25.3                                |
| 13                                | 78:32:0001058:3422                        | Этаж № 2                                      | 20-Н   | данные отсутствуют            | данные отсутствуют             | 374.6                               |
| 14                                | 78:32:0001058:3423                        | Этаж № 2                                      | 21-Н   | данные отсутствуют            | данные отсутствуют             | 308.1                               |
| 15                                | 78:32:0001058:3424                        | Этаж № 2                                      | 22-Н   | данные отсутствуют            | данные отсутствуют             | 212.0                               |
| 16                                | 78:32:0001058:3425                        | Этаж № 2                                      | 23-Н   | данные отсутствуют            | данные отсутствуют             | 256.5                               |
| 17                                | 78:32:0001058:3426                        | Этаж № 1                                      | 24-Н   | данные отсутствуют            | данные отсутствуют             | 17.4                                |
| 18                                | 78:32:0001058:3427                        | Этаж № 1                                      | 25-Н   | данные отсутствуют            | данные отсутствуют             | 325.6                               |
| 19                                | 78:32:0001058:3428                        | Этаж № 1                                      | 3-Н  | данные отсутствуют            | данные отсутствуют             | 336.7                               |
| 20                                | 78:32:0001058:3429                        | Этаж № 1, Этаж № 2                            | 3ЛК, 3ЛК   | данные отсутствуют            | данные отсутствуют             | 13.4                                |
| 21                                | 78:32:0001058:3430                        | Этаж № 1                                      | 4-Н  | данные отсутствуют            | данные отсутствуют             | 27.5                                |
| 22                                | 78:32:0001058:3431                        | Этаж № 1, Этаж № 2                            | 4ЛК, 4ЛК   | данные отсутствуют            | данные отсутствуют             | 38.4                                |
| 23                                | 78:32:0001058:3432                        | Этаж № 1                                      | 5-Н  | данные отсутствуют            | данные отсутствуют             | 9.3                                 |
| 24                                | 78:32:0001058:3433                        | Этаж № 1, Этаж № 2                            | 5ЛК, 5ЛК   | данные отсутствуют            | данные отсутствуют             | 31.3                                |
| 25                                | 78:32:0001058:3434                        | Этаж № 1                                      | 6-Н  | данные отсутствуют            | данные отсутствуют             | 46.8                                |

|    |                    |          |     |                    |                    |      |
|----|--------------------|----------|-----|--------------------|--------------------|------|
| 26 | 78:32:0001058:3435 | Этаж № 1 | 7-Н | данные отсутствуют | данные отсутствуют | 69.1 |
| 27 | 78:32:0001058:3436 | Этаж № 1 | 8-Н | данные отсутствуют | данные отсутствуют | 54.8 |
| 28 | 78:32:0001058:3437 | Этаж № 1 | 9-Н | данные отсутствуют | данные отсутствуют | 57.9 |

|                               |  |  |         |  |                   |
|-------------------------------|--|--|---------|--|-------------------|
| ИНЖЕНЕР II КАТЕГОРИИ          |  |  |         |  | Ульященко П.А.    |
| полное наименование должности |  |  | подпись |  | инициалы, фамилия |

Ведущий специалист  
 по документообороту  
 МФЦ В/СИЛЕОСТРОМКОГО Р-НА  
 СМИТСКАЯ КРИСТИНА АЛЕКСАНДРОВНА

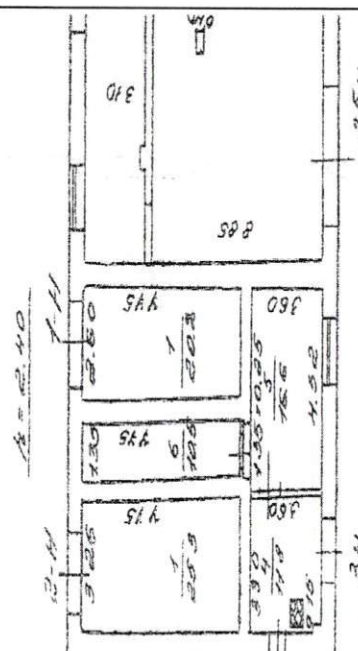
17.05.2018



Выписка из Единого государственного реестра недвижимости об объекте недвижимости  
**План расположения помещения, машино-места на этаже (плане этажа)**

|                                   |                                       |                       |                             |
|-----------------------------------|---------------------------------------|-----------------------|-----------------------------|
| Здание                            |                                       |                       |                             |
| вид объекта недвижимости          |                                       |                       |                             |
| Лист № <u>Раздела 8</u>           | Всего листов раздела <u>8</u> : _____ | Всего разделов: _____ | Всего листов выписки: _____ |
| 17.05.2018 № 78/001/009/2018-2359 |                                       |                       |                             |
| Кадастровый номер:                |                                       | 78:32:0001058:3014    |                             |

План расположения помещения с кадастровым номером 78:32:0001058:3410 на плане этажа Этаж № 1

|   |                       |                   |  |
|---|-----------------------|-------------------|--|
|  |                       |                   |  |
| Масштаб 1: данные отсутствуют   | Условные обозначения: |                   |  |
| ИНЖЕНЕР II КАТЕГОРИИ  |                       | Ульященко П.А.    |  |
| полное наименование должности   | подпись               | инициалы, фамилия |  |

ВЕДУЩИЙ СПЕЦИАЛИСТ  
 ПО ДОКУМЕНТООБОРОТ  
 МФЦ ВАСИЛЕОСТРОВСКОГО Р-НА  
 СМИТСКАЯ КРИСТИНА АЛЕКСАНДРОВНА  
 М.П.  
 17.05.2018



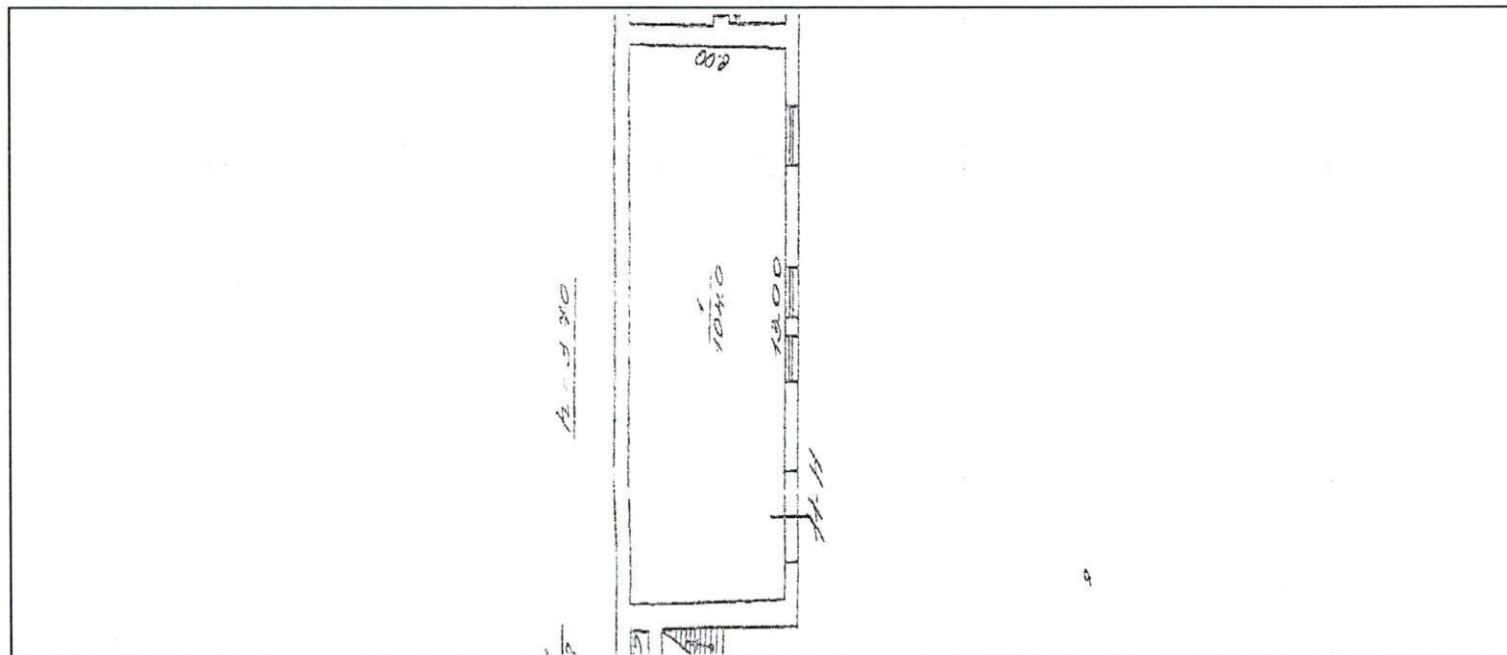


Выписка из Единого государственного реестра недвижимости об объекте недвижимости

**План расположения помещения, машино-места на этаже (плане этажа)**

|                                     |   |                             |                                   |
|-------------------------------------|---|-----------------------------|-----------------------------------|
| <b>Здание</b>                       |   |                             |                                   |
| вид объекта недвижимости            |   |                             |                                   |
| Лист № <u>    </u> Раздела <u>8</u> | Всего листов раздела <u>8</u> : <u>    </u> | Всего разделов: <u>    </u> | Всего листов выписки: <u>    </u> |
| 17.05.2018 № 78/001/009/2018-2359   |   |                             |                                   |
| Кадастровый номер:                  |   | 78:32:0001058:3014          |                                   |

План расположения помещения с кадастровым номером 78:32:0001058:3412 на плане этажа Этаж № 1



|                               |                       |         |                   |
|-------------------------------|-----------------------|---------|-------------------|
| Масштаб 1: данные отсутствуют | Условные обозначения: |         |                   |
| ИНЖЕНЕР II КАТЕГОРИИ          |                       |         | Ульященко П.А.    |
| полное наименование должности | М.П.                  | подпись | инициалы, фамилия |

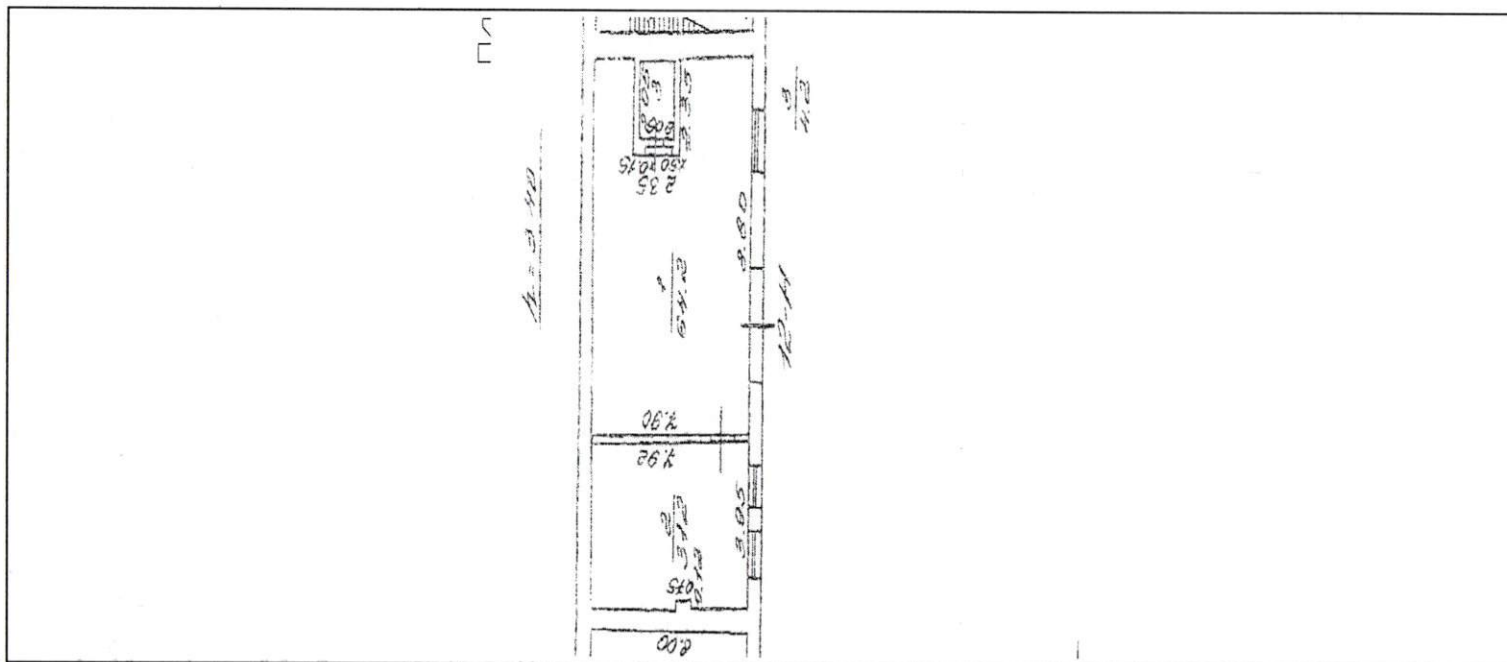
ВЕДУЩИЙ СЛУЖБЫ  
ПО ДОКУМЕНТОБРАБОТКЕ  
МФЦ ВАСИЛЕОСТРОВСКОГО Р-НА  
С.А.СКАЯ КРИСТИНА АЛЕКСАНДРОВНА  
17.05.2018



Выписка из Единого государственного реестра недвижимости об объекте недвижимости  
**План расположения помещения, машино-места на этаже (плане этажа)**

|                                   |                                       |                       |                             |
|-----------------------------------|---------------------------------------|-----------------------|-----------------------------|
| Здание                            |                                       |                       |                             |
| вид объекта недвижимости          |                                       |                       |                             |
| Лист № <u>8</u> Раздела <u>8</u>  | Всего листов раздела <u>8</u> : _____ | Всего разделов: _____ | Всего листов выписки: _____ |
| 17.05.2018 № 78/001/009/2018-2359 |                                       |                       |                             |
| Кадастровый номер:                |                                       | 78:32:0001058:3014    |                             |

План расположения помещения с кадастровым номером 78:32:0001058:3413 на плане этажа Этаж № 1



|                               |                       |         |                   |
|-------------------------------|-----------------------|---------|-------------------|
| Масштаб 1: данные отсутствуют | Условные обозначения: |         |                   |
| ИНЖЕНЕР II КАТЕГОРИИ          |                       |         | Ульященко П.А.    |
| полное наименование должности |                       | подпись | инициалы, фамилия |

ВЕДУЩИЙ СПЕЦИАЛИСТ  
 ПО ДОКУМЕНТООБОРОТУ  
 МФЦ ВАСИЛЕОСТРОВСКОГО Р-НА  
 СМИТСКАЯ КРИСТИНА АЛЕКСАНДРОВНА  
 М.П.  
 17.05.2018

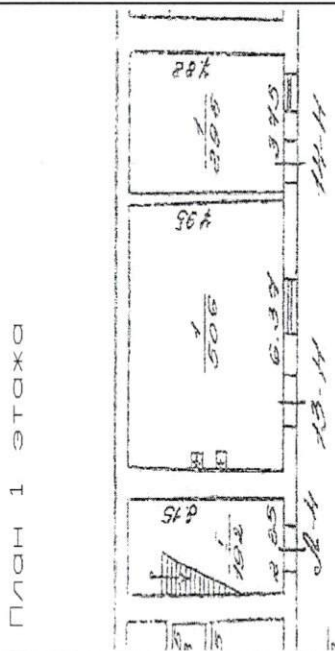


Выписка из Единого государственного реестра недвижимости об объекте недвижимости

План расположения помещения, машино-места на этаже (плане этажа)

|                                     |   |                             |                                   |
|-------------------------------------|---|-----------------------------|-----------------------------------|
| <b>Здание</b>                       |   |                             |                                   |
| вид объекта недвижимости            |   |                             |                                   |
| Лист № <u>    </u> Раздела <u>8</u> | Всего листов раздела <u>8</u> : <u>    </u> | Всего разделов: <u>    </u> | Всего листов выписки: <u>    </u> |
| 17.05.2018 № 78/001/009/2018-2359   |   |                             |                                   |
| Кадастровый номер:                  |   | 78:32:0001058:3014          |                                   |

План расположения помещения с кадастровым номером 78:32:0001058:3414 на плане этажа Этаж № 1

|   |                       |                   |                |
|---|-----------------------|-------------------|----------------|
|  |                       |                   |                |
| Масштаб 1: данные отсутствуют   | Условные обозначения: |                   |                |
| ИНЖЕНЕР II КАТЕГОРИИ  |                       |                   | Ульященко П.А. |
| полное наименование должности   | подпись               | инициалы, фамилия |                |

ВЕДУЩИЙ СПЕЦИАЛИСТ  
 ПО ДОКУМЕНТООБОРОТУ  
 МФЦ ВАСИЛЕОСТРОВСКОГО Р-НА  
 СМИТСКАЯ КРИСТИНА АЛЕКСАНДРОВНА  
 М.П.  
 17.05.2018



Выписка из Единого государственного реестра недвижимости об объекте недвижимости  
**План расположения помещения, машино-места на этаже (плане этажа)**

|                                   |                  |                                       |                       |
|-----------------------------------|------------------|---------------------------------------|-----------------------|
| <b>Здание</b>                     |                  |                                       |                       |
| вид объекта недвижимости          |                  |                                       |                       |
| Лист № _____                      | Раздела <u>8</u> | Всего листов раздела <u>8</u> : _____ | Всего разделов: _____ |
| 17.05.2018 № 78/001/009/2018-2359 |                  |                                       |                       |
| Кадастровый номер:                |                  | 78:32:0001058:3014                    |                       |

План расположения помещения с кадастровым номером 78:32:0001058:3415 на плане этажа Этаж № 1

|                               |                       |         |                   |
|-------------------------------|-----------------------|---------|-------------------|
|                               |                       |         |                   |
| Масштаб 1: данные отсутствуют | Условные обозначения: |         |                   |
| ИНЖЕНЕР II КАТЕГОРИИ          |                       |         | Ульященко П.А.    |
| полное наименование должности |                       | подпись | инициалы, фамилия |

ВЕДУЩИЙ СПЕЦИАЛИСТ  
 ПО ДОКУМЕНТООБОРОТУ  
 МФЦ БАСИЛЕОСТРОВСКОГО Р-НА  
 СМИТСКАЯ КРИСТИНА АЛЕКСАНДРОВНА

17.05.2018

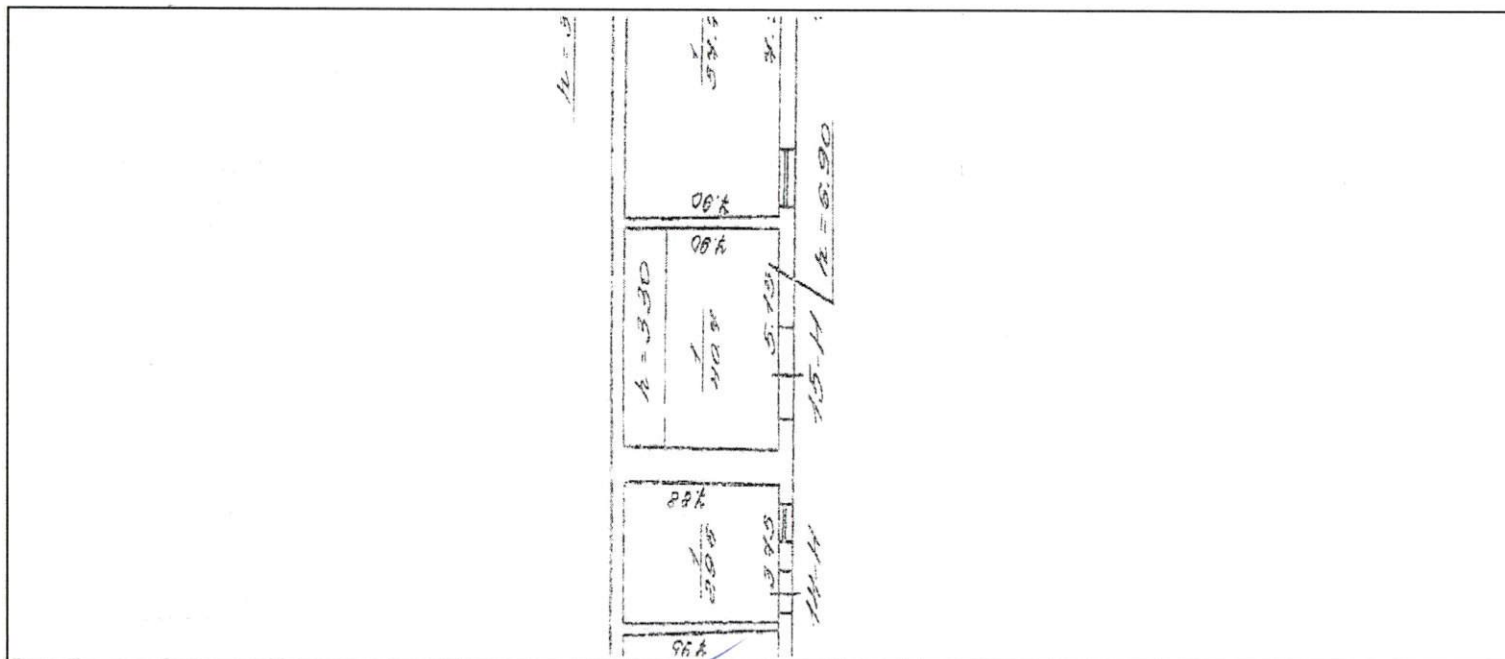




Выписка из Единого государственного реестра недвижимости об объекте недвижимости  
**План расположения помещения, машино-места на этаже (плане этажа)**

|                                     |   |                             |                                   |
|-------------------------------------|---|-----------------------------|-----------------------------------|
| <b>Здание</b>                       |   |                             |                                   |
| вид объекта недвижимости            |   |                             |                                   |
| Лист № <u>    </u> Раздела <u>8</u> | Всего листов раздела <u>8</u> : <u>    </u> | Всего разделов: <u>    </u> | Всего листов выписки: <u>    </u> |
| 17.05.2018 № 78/001/009/2018-2359   |   |                             |                                   |
| Кадастровый номер:                  |   | 78:32:0001058:3014          |                                   |

План расположения помещения с кадастровым номером 78:32:0001058:3416 на плане этажа Этаж № 1



|                               |                       |  |                   |
|-------------------------------|-----------------------|--|-------------------|
| Масштаб 1: данные отсутствуют | Условные обозначения: |  |                   |
| ИНЖЕНЕР II КАТЕГОРИИ          |                       |  | Ульященко П.А.    |
| полное наименование должности | подпись               |  | инициалы, фамилия |

М.П.  
 ВЕДУЩИЙ СПЕЦИАЛИСТ  
 ПО ДОКУМЕНТОБОРОДУ  
 МФЦ ВАСИЛЬСТРОВСКОГО Р-НА  
 СМИТСКАЯ КРИСТИНА АЛЕКСАНДРОВНА  
 17.05.2018



Выписка из Единого государственного реестра недвижимости об объекте недвижимости  
**План расположения помещения, машино-места на этаже (плане этажа)**

|                                     |   |                             |                                   |
|-------------------------------------|---|-----------------------------|-----------------------------------|
| <b>Здание</b>                       |   |                             |                                   |
| вид объекта недвижимости            |   |                             |                                   |
| Лист № <u>    </u> Раздела <u>8</u> | Всего листов раздела <u>8</u> : <u>    </u> | Всего разделов: <u>    </u> | Всего листов выписки: <u>    </u> |
| 17.05.2018 № 78/001/009/2018-2359   |   |                             |                                   |
| Кадастровый номер:                  |   | 78:32:0001058:3014          |                                   |

План расположения помещения с кадастровым номером 78:32:0001058:3417 на плане этажа Этаж № 1

|                               |                      |         |                   |
|-------------------------------|----------------------|---------|-------------------|
|                               |                      |         |                   |
| Масштаб 1: данные отсутствуют | Условные обозначения |         |                   |
| ИНЖЕНЕР II КАТЕГОРИИ          |                      |         | Ульященко П.А.    |
| полное наименование должности |                      | подпись | инициалы, фамилия |

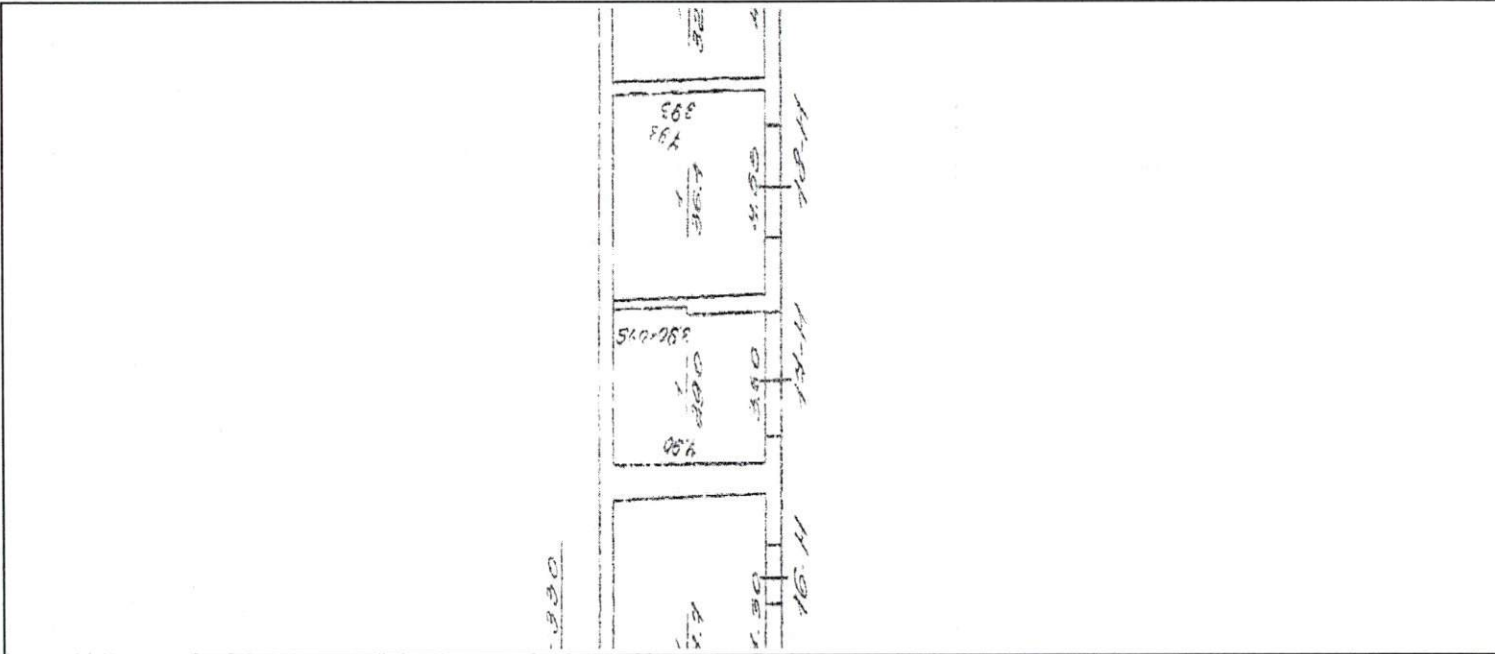
ВЕДУЩИЙ СПЕЦИАЛИСТ  
 ПО ДОКУМЕНТООБОРОТУ  
 МФЦ БАСИНОСТРОВСКОГО Р-НА  
 СМИТСКАЯ КРИСТИНА АЛЕКСАНДРОВНА  
 М.П.  
 17.05.2018



Выписка из Единого государственного реестра недвижимости об объекте недвижимости  
**План расположения помещения, машино-места на этаже (плане этажа)**

|                                   |                  |                                      |                      |
|-----------------------------------|------------------|--------------------------------------|----------------------|
| <b>Здание</b>                     |                  |                                      |                      |
| вид объекта недвижимости          |                  |                                      |                      |
| Лист №                            | Раздела <u>8</u> | Всего листов раздела <u>8</u> : ____ | Всего разделов: ____ |
| 17.05.2018 № 78/001/009/2018-2359 |                  |                                      |                      |
| Кадастровый номер:                |                  | 78:32:0001058:3014                   |                      |

План расположения помещения с кадастровым номером 78:32:0001058:3418 на плане этажа Этаж № 1

|   |  |                       |  |
|---|--|-----------------------|--|
|  |  |                       |  |
| Масштаб 1: данные отсутствуют   |  | Условные обозначения: |  |
| ИНЖЕНЕР II КАТЕГОРИИ  |  | Ульяшenkova П.А.      |  |
| полное наименование должности   |  | подпись               |  |
|   |  | инициалы, фамилия     |  |

ВЕДУЩИЙ СПЕЦИАЛИСТ  
 ПО ДОКУМЕНТООБОРОТУ  
 МФЦ ВАСИЛЕВСТРОВСКОГО Р-НА  
 СМИТСКАЯ КРИСТИНА АЛЕКСАНДРОВНА

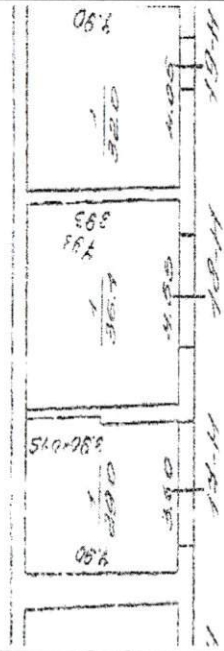
17.05.2018



Выписка из Единого государственного реестра недвижимости об объекте недвижимости  
**План расположения помещения, машино-места на этаже (плане этажа)**

|                                     |   |                             |                                   |
|-------------------------------------|---|-----------------------------|-----------------------------------|
| <b>Здание</b>                       |   |                             |                                   |
| вид объекта недвижимости            |   |                             |                                   |
| Лист № <u>    </u> Раздела <u>8</u> | Всего листов раздела <u>8</u> : <u>    </u> | Всего разделов: <u>    </u> | Всего листов выписки: <u>    </u> |
| 17.05.2018 № 78/001/009/2018-2359   |   |                             |                                   |
| Кадастровый номер:                  |   | 78:32:0001058:3014          |                                   |

План расположения помещения с кадастровым номером 78:32:0001058:3419 на плане этажа Этаж № 1

|   |                      |                   |                |
|---|----------------------|-------------------|----------------|
|  |                      |                   |                |
| Масштаб 1: данные отсутствуют   | Условные обозначения |                   |                |
| ИНЖЕНЕР II КАТЕГОРИИ  |                      |                   | Ульященко П.А. |
| полное наименование должности   | подпись              | инициалы, фамилия |                |

ВЕДУЩИЙ СПЕЦИАЛИСТ  
 ПО ДОКУМЕНТОБОРОТУ  
 МФЦ БАСИЛЕОСТРОВСКОГО Р-НА  
 Смитская Кристина Александровна

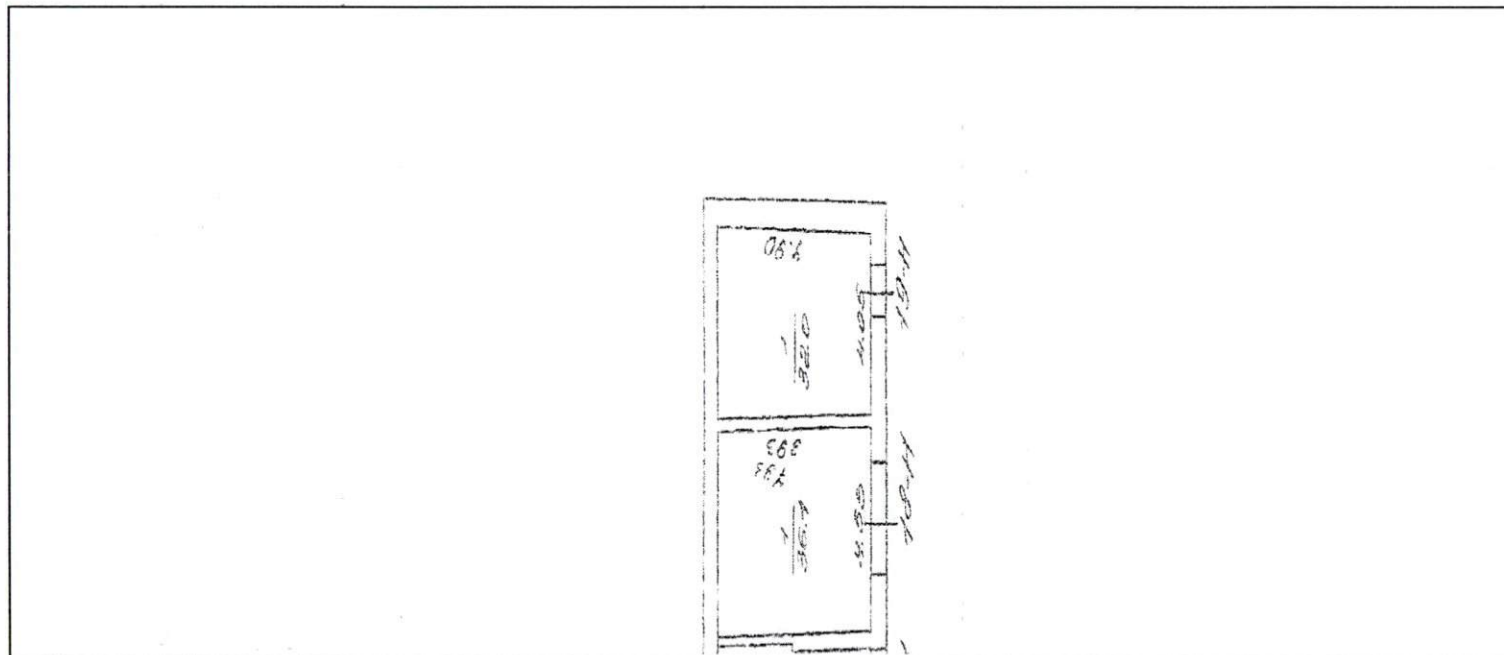
17.05.2018



Выписка из Единого государственного реестра недвижимости об объекте недвижимости  
**План расположения помещения, машино-места на этаже (плане этажа)**

|                                     |   |                             |                                   |
|-------------------------------------|---|-----------------------------|-----------------------------------|
| <b>Здание</b>                       |   |                             |                                   |
| вид объекта недвижимости            |   |                             |                                   |
| Лист № <u>    </u> Раздела <u>8</u> | Всего листов раздела <u>8</u> : <u>    </u> | Всего разделов: <u>    </u> | Всего листов выписки: <u>    </u> |
| 17.05.2018 № 78/001/009/2018-2359   |   |                             |                                   |
| Кадастровый номер:                  |   | 78:32:0001058:3014          |                                   |

План расположения помещения с кадастровым номером 78:32:0001058:3420 на плане этажа Этаж № 1



|                               |                       |         |                   |
|-------------------------------|-----------------------|---------|-------------------|
| Масштаб 1: данные отсутствуют | Условные обозначения: |         |                   |
| ИНЖЕНЕР II КАТЕГОРИИ          |                       |         | Ульященко П.А.    |
| полное наименование должности | М.П.                  | подпись | инициалы, фамилия |

ВЕДУЩИЙ СПЕЦИАЛИСТ  
 ПО ДОКУМЕНТОБОРОТУ  
 МФЦ БАСИЛЕСТРОВСКОГО Р-НА  
 СМИТСКАЯ КРИСТИНА АЛЕКСАНДРОВНА  
 17.05.2018

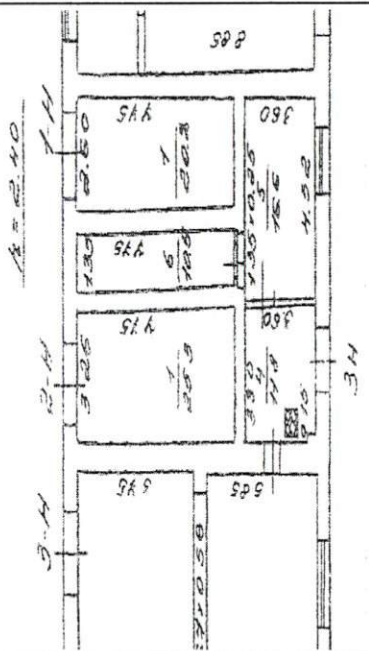


Выписка из Единого государственного реестра недвижимости об объекте недвижимости

**План расположения помещения, машино-места на этаже (плане этажа)**

|                                   |                  |                                       |                       |
|-----------------------------------|------------------|---------------------------------------|-----------------------|
| Здание                            |                  |                                       |                       |
| вид объекта недвижимости          |                  |                                       |                       |
| Лист №                            | Раздела <u>8</u> | Всего листов раздела <u>8</u> : _____ | Всего разделов: _____ |
| 17.05.2018 № 78/001/009/2018-2359 |                  | Всего листов выписки: _____           |                       |
| Кадастровый номер:                |                  | 78:32:0001058:3014                    |                       |

План расположения помещения с кадастровым номером 78:32:0001058:3421 на плане этажа Этаж № 1

|   |                       |
|---|-----------------------|
|  |                       |
| Масштаб 1: данные отсутствуют   | Условные обозначения: |
| ИНЖЕНЕР II КАТЕГОРИИ  | Ульященко П.А.        |
| полное наименование должности   | подпись               |
|   | инициалы, фамилия     |

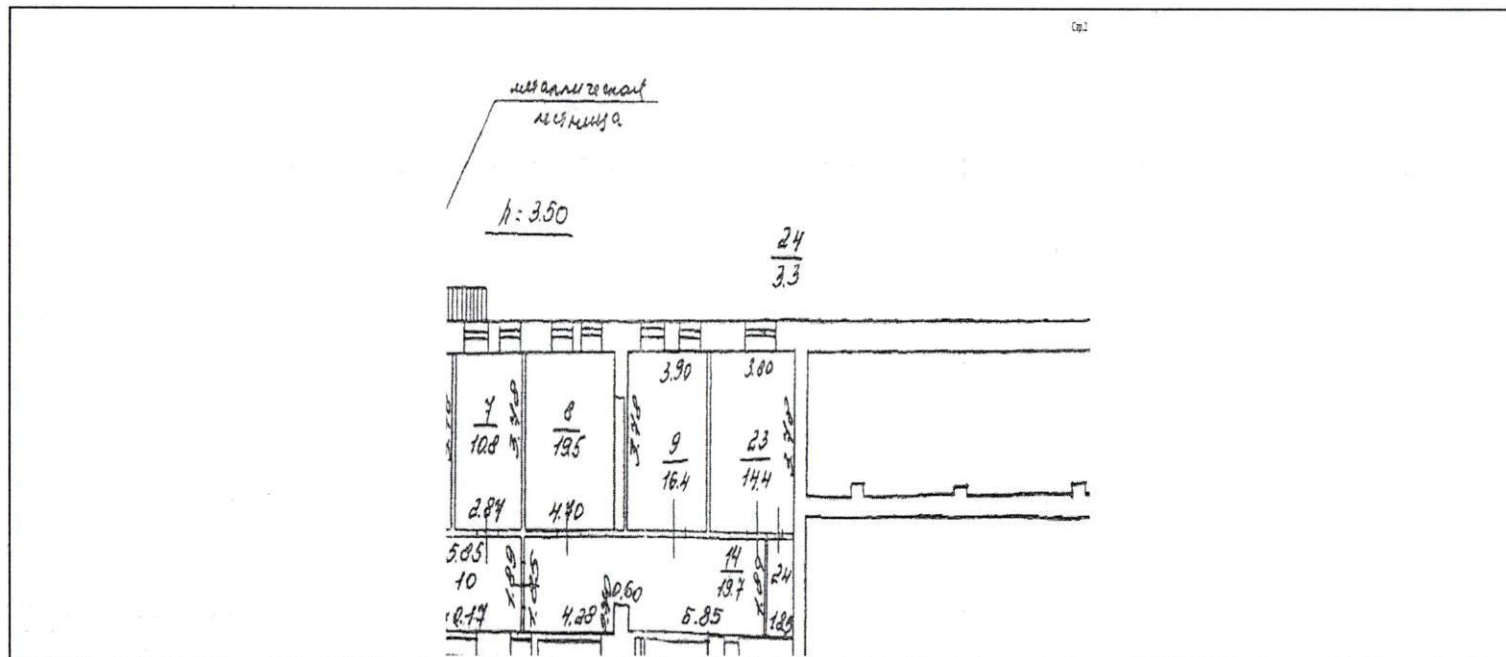
ВЕДУЩИЙ СПЕЦИАЛИСТ  
 ПО ДОКУМЕНТОВОДСТВУ  
 МФЦ БАСИЛОВОСТРОВСКОГО Р-НА  
 СМИТСКАЯ КРИСТИНА АЛЕКСАНДРОВНА  
 М.П.  
 17.05.2018



Выписка из Единого государственного реестра недвижимости об объекте недвижимости  
**План расположения помещения, машино-места на этаже (плане этажа)**

|                                     |   |                             |                                   |
|-------------------------------------|---|-----------------------------|-----------------------------------|
| <b>Здание</b>                       |   |                             |                                   |
| вид объекта недвижимости            |   |                             |                                   |
| Лист № <u>    </u> Раздела <u>8</u> | Всего листов раздела <u>8</u> : <u>    </u> | Всего разделов: <u>    </u> | Всего листов выписки: <u>    </u> |
| 17.05.2018 № 78/001/009/2018-2359   |   |                             |                                   |
| Кадастровый номер:                  |   | 78:32:0001058:3014          |                                   |

План расположения помещения с кадастровым номером 78:32:0001058:3422 на плане этажа Этаж № 2



|                               |                       |         |                   |
|-------------------------------|-----------------------|---------|-------------------|
| Масштаб 1: данные отсутствуют | Условные обозначения: |         |                   |
| ИНЖЕНЕР II КАТЕГОРИИ          |                       |         | Ульященко П.А.    |
| полное наименование должности |                       | подпись | инициалы, фамилия |

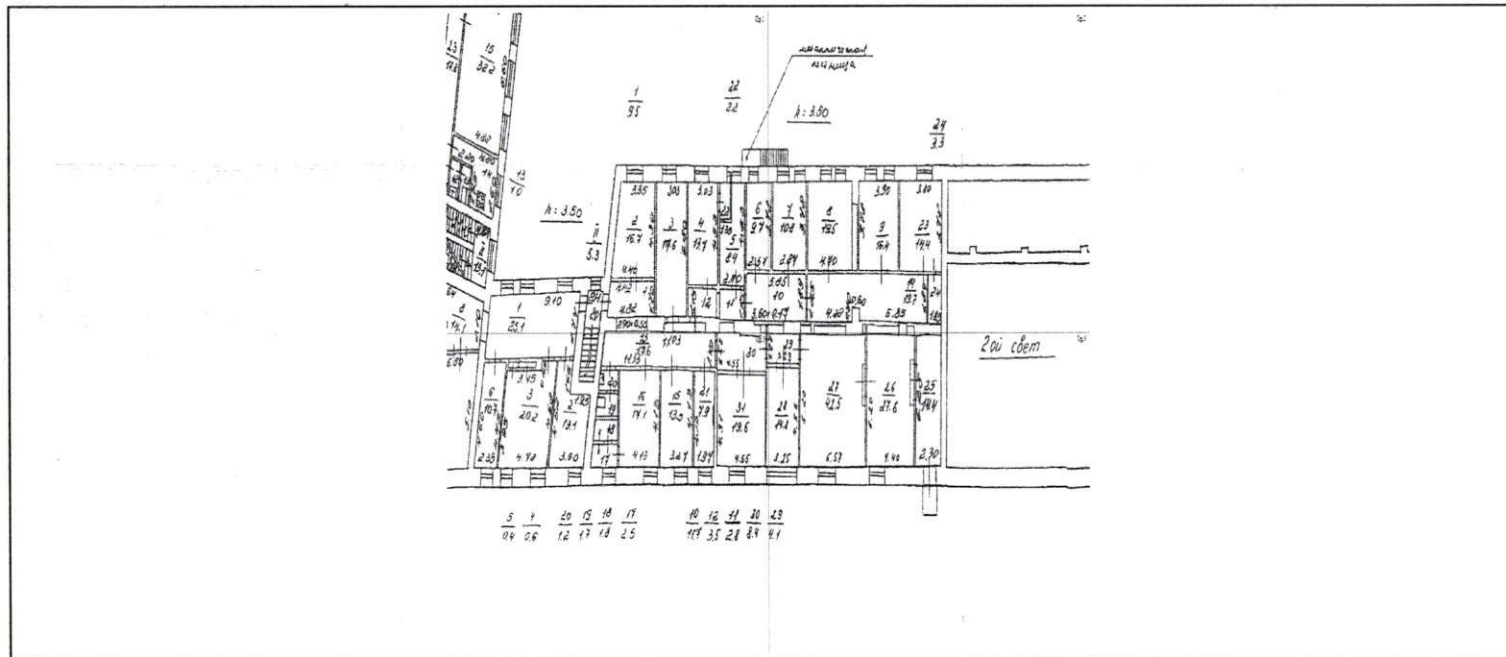
ВЕДУЩИЙ СПЕЦИАЛИСТ  
 ПО ДОКУМЕНТАЦИИ  
 МФЦ ВАСИЛЕОСТРОВСКОГО Р-НА  
 СНИТСКАЯ Кристина Александровна  
 17.05.2018



Выписка из Единого государственного реестра недвижимости об объекте недвижимости  
**План расположения помещения, машино-места на этаже (плане этажа)**

|                                   |                  |                                       |                       |
|-----------------------------------|------------------|---------------------------------------|-----------------------|
| <b>Здание</b>                     |                  |                                       |                       |
| вид объекта недвижимости          |                  |                                       |                       |
| Лист № _____                      | Раздела <u>8</u> | Всего листов раздела <u>8</u> : _____ | Всего разделов: _____ |
| 17.05.2018 № 78/001/009/2018-2359 |                  | Всего листов выписки: _____           |                       |
| Кадастровый номер:                |                  | 78:32:0001058:3014                    |                       |

План расположения помещения с кадастровым номером 78:32:0001058:3422 на плане этажа Этаж № 2



|                               |                       |                   |
|-------------------------------|-----------------------|-------------------|
| Масштаб 1: данные отсутствуют | Условные обозначения: |                   |
| ИНЖЕНЕР II КАТЕГОРИИ          |                       | Ульященко П.А.    |
| полное наименование должности | подпись               | инициалы, фамилия |

ВЕДУЩИЙ СПЕЦИАЛИСТ  
 ПО ДОКУМЕНТООБОРОТУ  
 МФЦ ВАСИЛЕОСТРОВСКОГО Р-НА  
 СМИТСКАЯ КРИСТИНА АЛЕКСАНДРОВНА  
 17.05.2018

М.П.







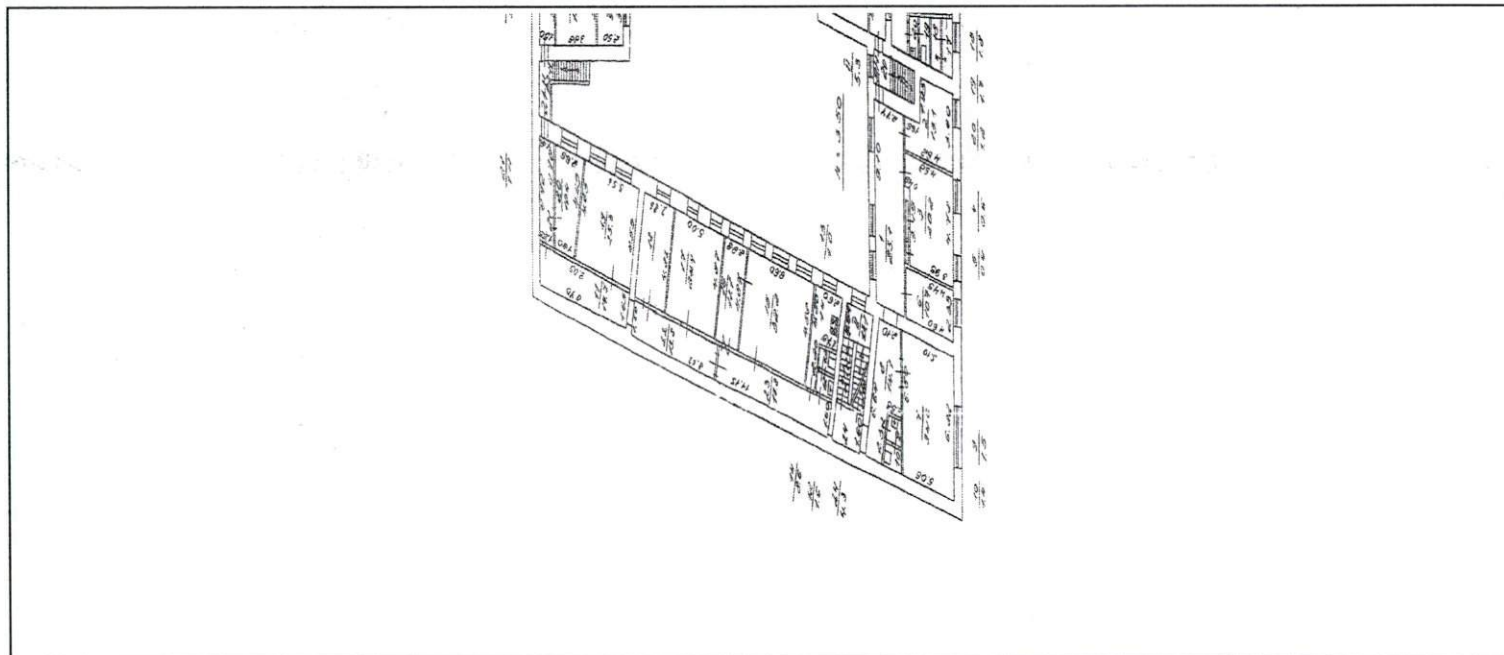




Выписка из Единого государственного реестра недвижимости об объекте недвижимости

**План расположения помещения, машино-места на этаже (плане этажа)**

|                                   |                  |                                       |                       |
|-----------------------------------|------------------|---------------------------------------|-----------------------|
| Здание                            |                  |                                       |                       |
| вид объекта недвижимости          |                  |                                       |                       |
| Лист №                            | Раздела <b>8</b> | Всего листов раздела <b>8</b> : _____ | Всего разделов: _____ |
| 17.05.2018 № 78/001/009/2018-2359 |                  |                                       |                       |
| Кадастровый номер:                |                  | 78:32:0001058:3014                    |                       |

План расположения помещения с кадастровым номером 78:32:0001058:3423 на плане этажа Этаж № 2

|                               |                       |                |                   |
|-------------------------------|-----------------------|----------------|-------------------|
| Масштаб 1: данные отсутствуют | Условные обозначения: |                |                   |
| ИНЖЕНЕР II КАТЕГОРИИ          |                       | Ульященко П.А. |                   |
| полное наименование должности | М.П.                  | подпись        | инициалы, фамилия |

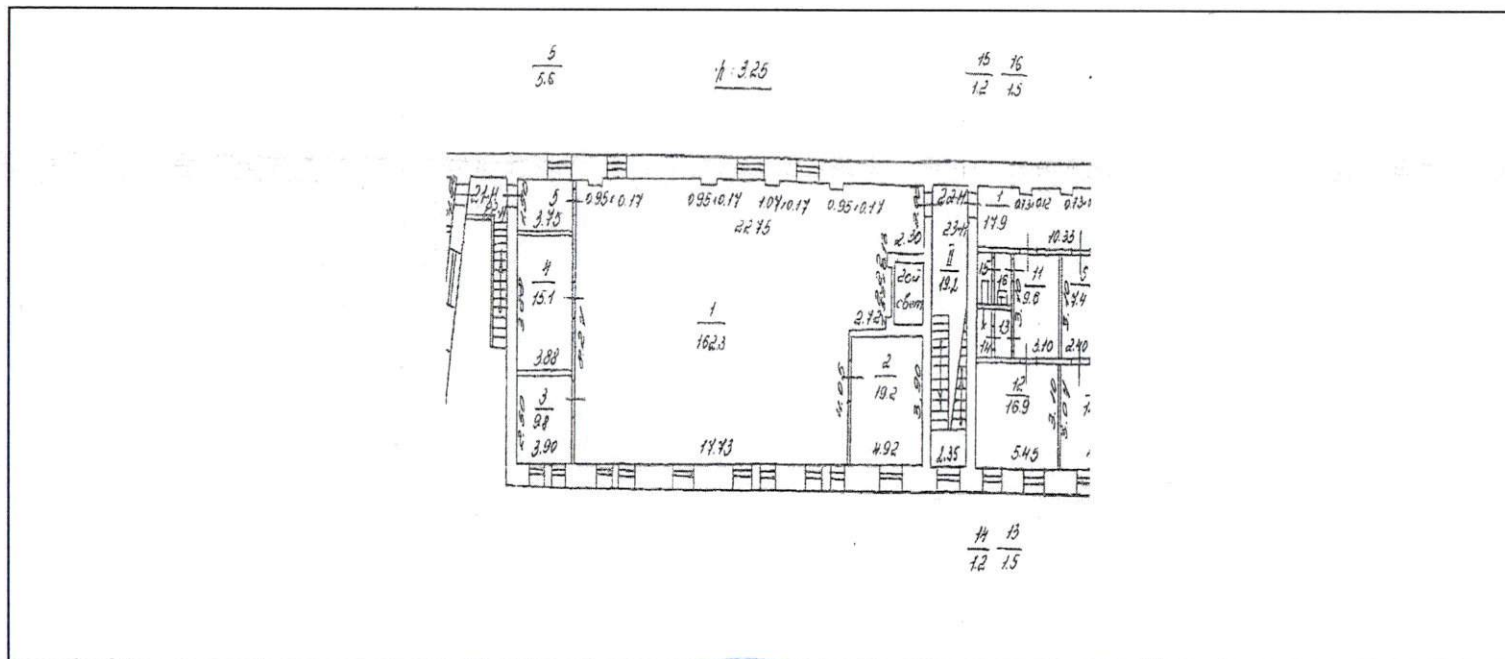
Ведущий специалист  
 по документообороту  
 МФЦ Василеостровского р-на  
 Смитская Кристина Александровна  
 17.05.2018



Выписка из Единого государственного реестра недвижимости об объекте недвижимости  
**План расположения помещения, машино-места на этаже (плане этажа)**

|                                   |                                       |                       |                             |
|-----------------------------------|---------------------------------------|-----------------------|-----------------------------|
| Здание                            |                                       |                       |                             |
| вид объекта недвижимости          |                                       |                       |                             |
| Лист № <u>Раздела 8</u>           | Всего листов раздела <u>8</u> : _____ | Всего разделов: _____ | Всего листов выписки: _____ |
| 17.05.2018 № 78/001/009/2018-2359 |                                       |                       |                             |
| Кадастровый номер:                |                                       | 78:32:0001058:3014    |                             |

План расположения помещения с кадастровым номером 78:32:0001058:3424 на плане этажа Этаж № 2



|                               |                       |                |                   |
|-------------------------------|-----------------------|----------------|-------------------|
| Масштаб 1: данные отсутствуют | Условные обозначения: |                |                   |
| ИНЖЕНЕР II КАТЕГОРИИ          |                       | Ульященко П.А. |                   |
| полное наименование должности | М.П.                  | подпись        | инициалы, фамилия |

ВЕДУЩИЙ СПЕЦИАЛИСТ  
 ПО ДОКУМЕНТОБОРОДУ  
 МФЦ ВАСИЛЕОСТРОВСКОГО Р-НА  
 СМИТСКАЯ КРИСТИНА АЛЕКСАНДРОВНА

17.05.2018

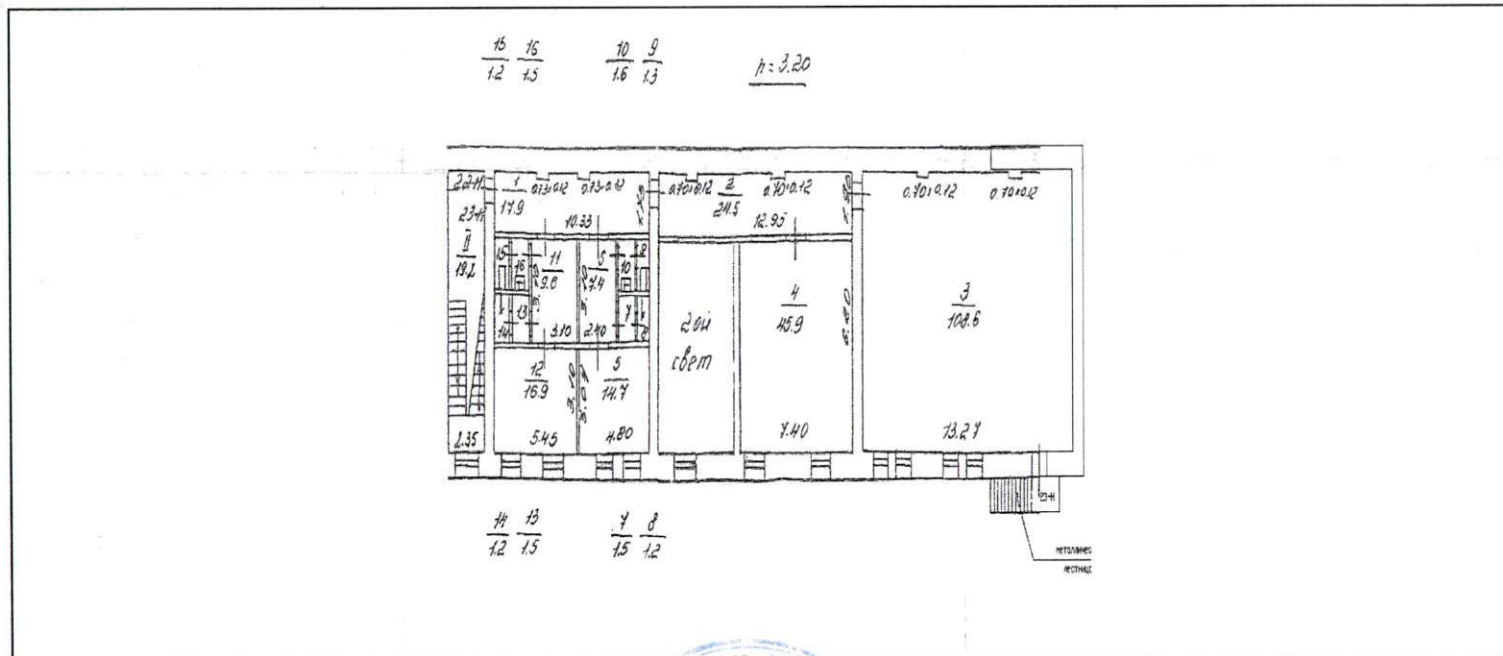


Выписка из Единого государственного реестра недвижимости об объекте недвижимости

План расположения помещения, машино-места на этаже (плане этажа)

|                                   |           |                               |                       |
|-----------------------------------|-----------|-------------------------------|-----------------------|
| Здание                            |           |                               |                       |
| вид объекта недвижимости          |           |                               |                       |
| Лист №                            | Раздела 8 | Всего листов раздела 8: _____ | Всего разделов: _____ |
| 17.05.2018 № 78/001/009/2018-2359 |           |                               |                       |
| Кадастровый номер:                |           | 78:32:0001058:3014            |                       |

План расположения помещения с кадастровым номером 78:32:0001058:3425 на плане этажа Этаж № 2



|                               |                       |                   |
|-------------------------------|-----------------------|-------------------|
| Масштаб 1: данные отсутствуют | Условные обозначения: |                   |
| ИНЖЕНЕР II КАТЕГОРИИ          |                       | Ульященко П.А.    |
| полное наименование должности | подпись               | инициалы, фамилия |

Ведущий специалист  
по документообороту  
МФЦ Василеостровского Р-на  
Смитская Кристина Александровна

М.П.

17.05.2018



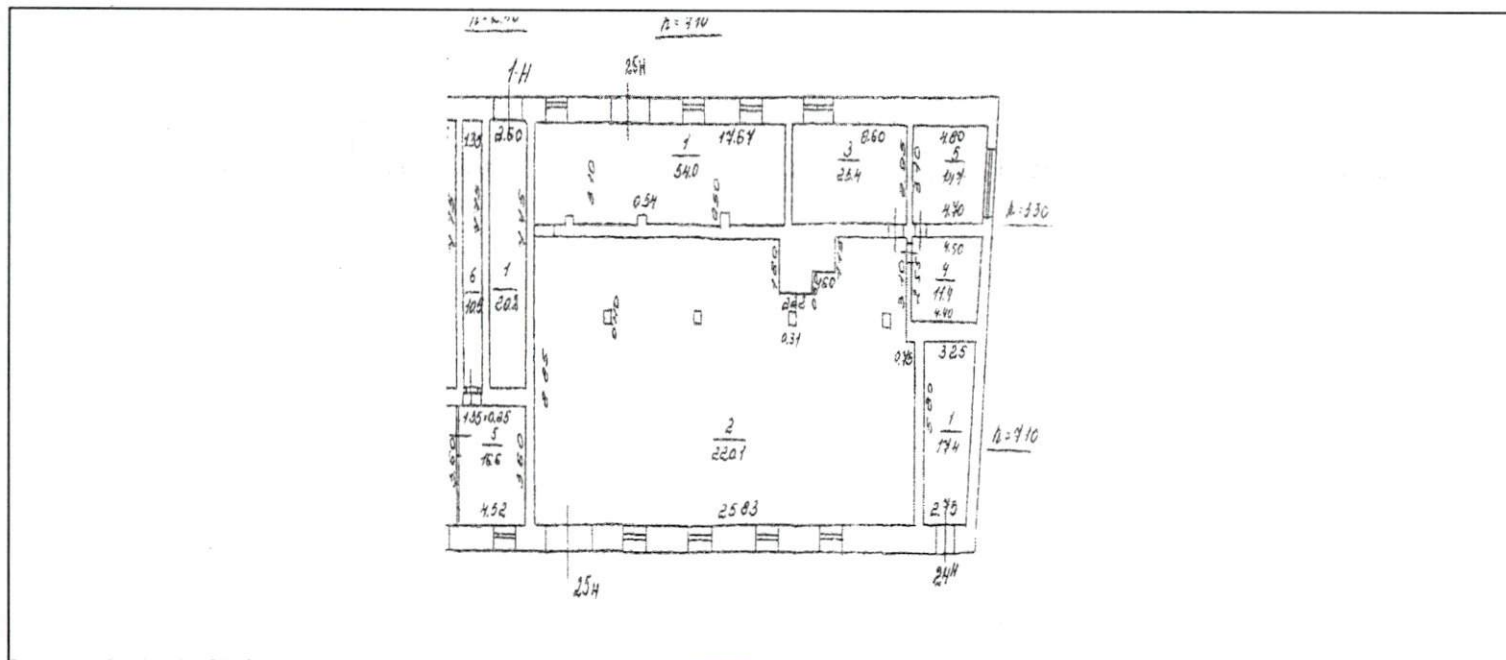


Выписка из Единого государственного реестра недвижимости об объекте недвижимости

**План расположения помещения, машино-места на этаже (плане этажа)**

|                                   |           |                                |                       |
|-----------------------------------|-----------|--------------------------------|-----------------------|
| Здание                            |           |                                |                       |
| вид объекта недвижимости          |           |                                |                       |
| Лист №                            | Раздела 8 | Всего листов раздела 8 : _____ | Всего разделов: _____ |
| 17.05.2018 № 78/001/009/2018-2359 |           | Всего листов выписки: _____    |                       |
| Кадастровый номер:                |           | 78:32:0001058:3014             |                       |

План расположения помещения с кадастровым номером 78:32:0001058:3427 на плане этажа Этаж № 1



|                               |                       |                   |
|-------------------------------|-----------------------|-------------------|
| Масштаб 1: данные отсутствуют | Условные обозначения: |                   |
| ИНЖЕНЕР II КАТЕГОРИИ          |                       | Ульященко П.А.    |
| полное наименование должности | подпись               | инициалы, фамилия |

ВЕДУЩИЙ СПЕЦИАЛИСТ  
ПО ДОКУМЕНТООБОРОТ  
МФЦ БАСИЛЕВТСКОГО Р-НА  
СМИТСКАЯ КРИСТИНА АЛЕКСАНДРОВНА  
М.П.  
17.05.2018



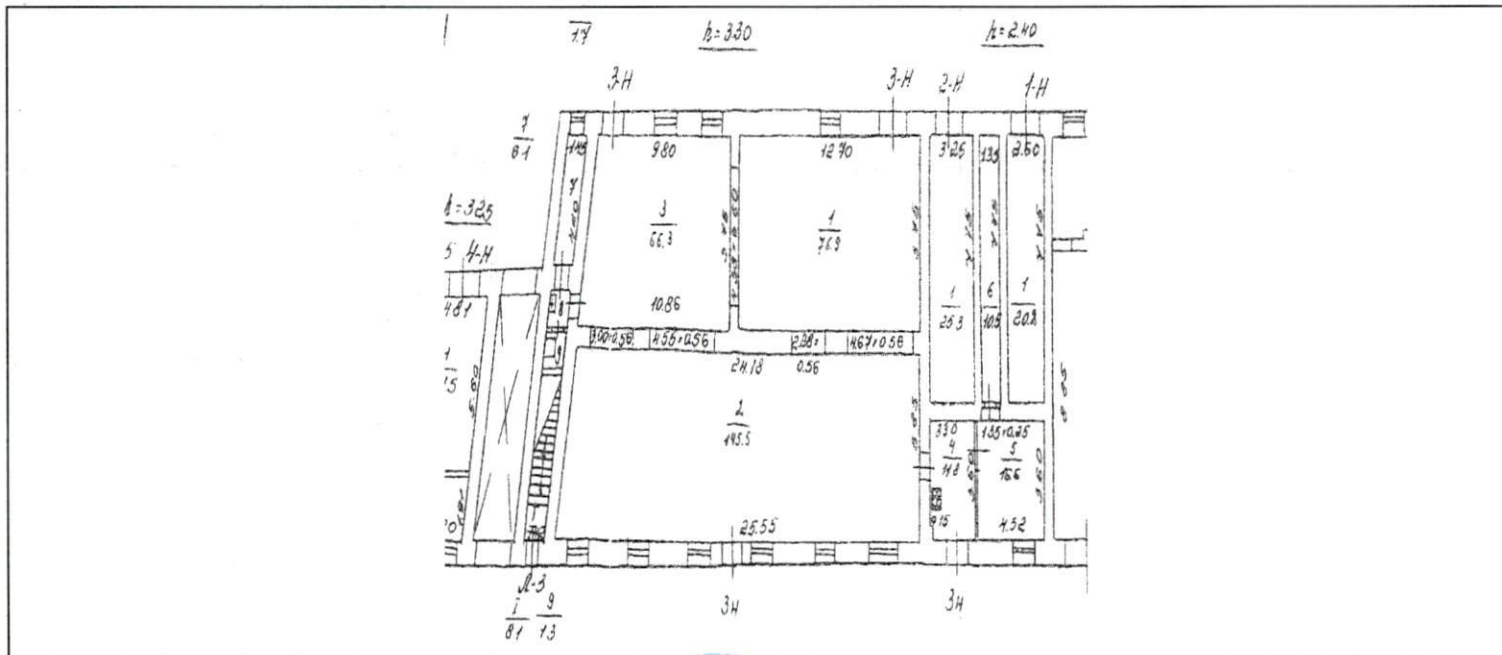


Выписка из Единого государственного реестра недвижимости об объекте недвижимости

**План расположения помещения, машино-места на этаже (плане этажа)**


|                                   |                                       |                       |                             |
|-----------------------------------|---------------------------------------|-----------------------|-----------------------------|
| <b>Здание</b>                     |                                       |                       |                             |
| вид объекта недвижимости          |                                       |                       |                             |
| Лист № <u>Раздела 8</u>           | Всего листов раздела <u>8</u> : _____ | Всего разделов: _____ | Всего листов выписки: _____ |
| 17.05.2018 № 78/001/009/2018-2359 |                                       |                       |                             |
| Кадастровый номер:                |                                       | 78:32:0001058:3014    |                             |

План расположения помещения с кадастровым номером 78:32:0001058:3428 на плане этажа Этаж № 1



|                               |                       |                   |                |
|-------------------------------|-----------------------|-------------------|----------------|
| Масштаб 1: данные отсутствуют | Условные обозначения: |                   |                |
| ИНЖЕНЕР II КАТЕГОРИИ          |                       | подпись           | Ульященко П.А. |
| полное наименование должности | М.П.                  | инициалы, фамилия |                |

ВЕДУЩИЙ СПЕЦИАЛИСТ  
ПО ДОКУМЕНТОБОРОТУ  
МФЦ ВАСИЛЕОСТРОВСКОГО Р-НА  
СМИТСКАЯ КРИСТИНА АЛЕКСАНДРОВНА  
17.05.2018



Выписка из Единого государственного реестра недвижимости об объекте недвижимости

## План расположения помещения, машино-места на этаже (плане этажа)

|                                     |   |                             |                                   |
|-------------------------------------|---|-----------------------------|-----------------------------------|
| Здание                              |   |                             |                                   |
| вид объекта недвижимости            |   |                             |                                   |
| Лист № <u>    </u> Раздела <u>8</u> | Всего листов раздела <u>8</u> : <u>    </u> | Всего разделов: <u>    </u> | Всего листов выписки: <u>    </u> |
| 17.05.2018 № 78/001/009/2018-2359   |   |                             |                                   |
| Кадастровый номер:                  |   | 78:32:0001058:3014          |                                   |

План расположения помещения с кадастровым номером 78:32:0001058:3429 на плане этажа Этаж № 1

|                               |                       |                   |  |
|-------------------------------|-----------------------|-------------------|--|
|                               |                       |                   |  |
| Масштаб 1: данные отсутствуют | Условные обозначения: |                   |  |
| ИНЖЕНЕР II КАТЕГОРИИ          |                       | Ульященко П.А.    |  |
| полное наименование должности | подпись               | инициалы, фамилия |  |

ВЕДУЩИЙ СПЕЦИАЛИСТ  
ПО ДОКУМЕНТОБОРОТУ  
МФЦ ВАСИЛЕУСТРОВСКОГО Р-НА  
СМИТСКАЯ КРИСТИНА АЛЕКСАНДРОВНА

17.05.2018

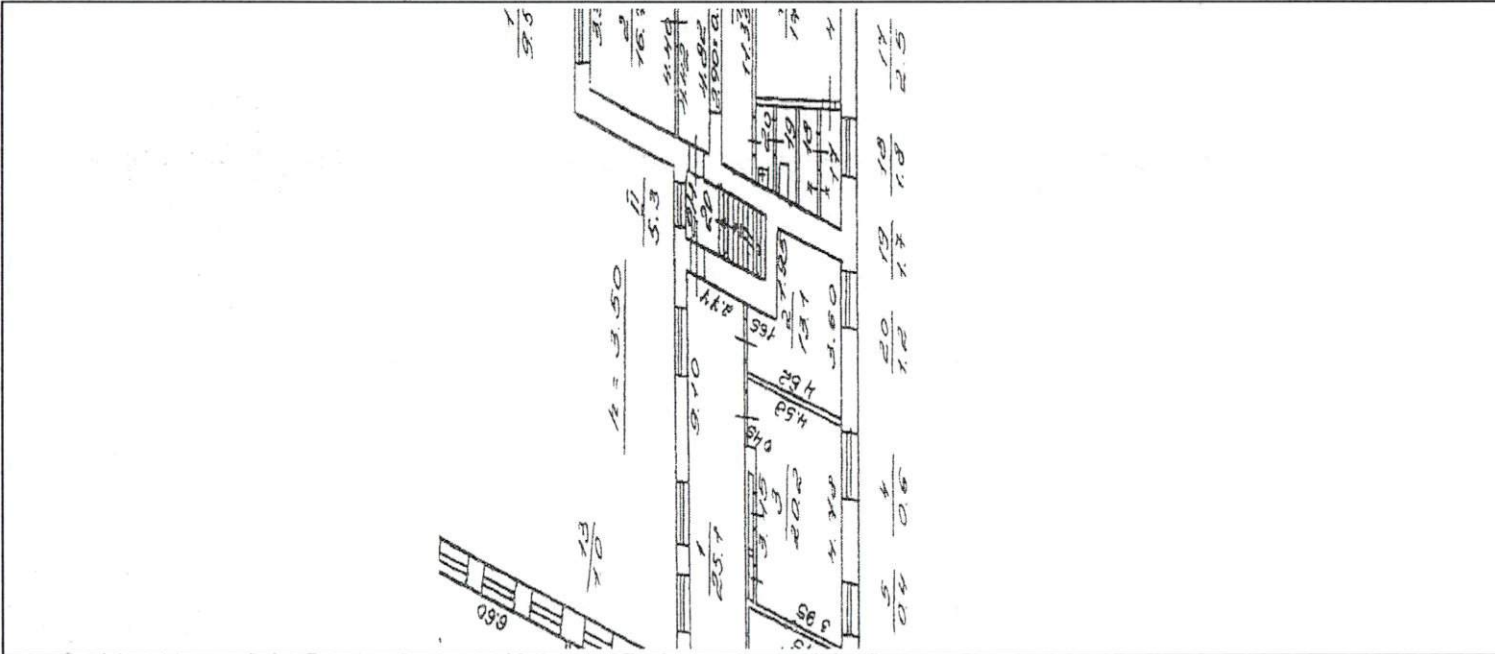


Выписка из Единого государственного реестра недвижимости об объекте недвижимости

## План расположения помещения, машино-места на этаже (плане этажа)

|                                     |   |                             |                                   |
|-------------------------------------|---|-----------------------------|-----------------------------------|
| Здание                              |   |                             |                                   |
| вид объекта недвижимости            |   |                             |                                   |
| Лист № <u>    </u> Раздела <u>8</u> | Всего листов раздела <u>8</u> : <u>    </u> | Всего разделов: <u>    </u> | Всего листов выписки: <u>    </u> |
| 17.05.2018 № 78/001/009/2018-2359   |   |                             |                                   |
| Кадастровый номер:                  |   | 78:32:0001058:3014          |                                   |

План расположения помещения с кадастровым номером 78:32:0001058:3429 на плане этажа Этаж № 2

|   |                       |         |                   |
|---|-----------------------|---------|-------------------|
|  |                       |         |                   |
| Масштаб 1: данные отсутствуют   | Условные обозначения: |         |                   |
| ИНЖЕНЕР II КАТЕГОРИИ  |                       |         | Ульященко П.А.    |
| полное наименование должности   | М.П.                  | подпись | инициалы, фамилия |

ВЕДУЩИЙ СПЕЦИАЛИСТ  
ПО ДОКУМЕНТОБОРОТУ  
МФЦ БАСИЛЕОСТРОВСКОГО Р-НА  
СМИТСКАЯ КРИСТИНА АЛЕКСАНДРОВНА

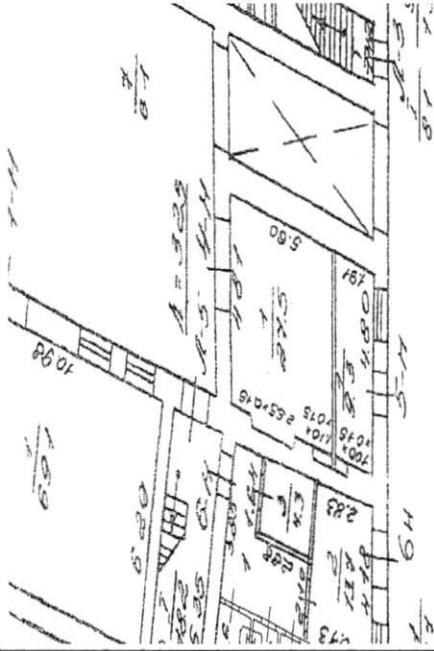
17.05.2018



Выписка из Единого государственного реестра недвижимости об объекте недвижимости  
**План расположения помещения, машино-места на этаже (плане этажа)**

|                                     |   |                             |                                   |
|-------------------------------------|---|-----------------------------|-----------------------------------|
| <b>Здание</b>                       |   |                             |                                   |
| вид объекта недвижимости            |   |                             |                                   |
| Лист № <u>    </u> Раздела <u>8</u> | Всего листов раздела <u>8</u> : <u>    </u> | Всего разделов: <u>    </u> | Всего листов выписки: <u>    </u> |
| 17.05.2018 № 78/001/009/2018-2359   |   |                             |                                   |
| Кадастровый номер:                  |   | 78:32:0001058:3014          |                                   |

План расположения помещения с кадастровым номером 78:32:0001058:3430 на плане этажа Этаж № 1

|   |                       |                   |                |
|---|-----------------------|-------------------|----------------|
|  |                       |                   |                |
| Масштаб 1: данные отсутствуют   | Условные обозначения: |                   |                |
| ИНЖЕНЕР II КАТЕГОРИИ  |                       |                   | Ульященко П.А. |
| полное наименование должности   | подпись               | инициалы, фамилия |                |

ВЕДУЩИЙ СПЕЦИАЛИСТ  
 ПО ДОКУМЕНТОБОРОТУ  
 МФЦ БАСИЛЕОСТРОВСКОГО Р-НА  
 СМИТСКАЯ КРИСТИНА АЛЕКСАНДРОВНА

17.05.2018



Выписка из Единого государственного реестра недвижимости об объекте недвижимости  
**План расположения помещения, машино-места на этаже (плане этажа)**

|                                   |                  |                                      |                      |
|-----------------------------------|------------------|--------------------------------------|----------------------|
| <b>Здание</b>                     |                  |                                      |                      |
| вид объекта недвижимости          |                  |                                      |                      |
| Лист №                            | Раздела <b>8</b> | Всего листов раздела <b>8</b> : ____ | Всего разделов: ____ |
| 17.05.2018 № 78/001/009/2018-2359 |                  | Всего листов выписки: ____           |                      |
| Кадастровый номер:                |                  | 78:32:0001058:3014                   |                      |

План расположения помещения с кадастровым номером 78:32:0001058:3431 на плане этажа Этаж № 1

|                               |                       |                   |                |
|-------------------------------|-----------------------|-------------------|----------------|
|                               |                       |                   |                |
| Масштаб 1: данные отсутствуют | Условные обозначения: |                   |                |
| ИНЖЕНЕР II КАТЕГОРИИ          |                       | подпись           | Ульященко П.А. |
| полное наименование должности |                       | инициалы, фамилия |                |

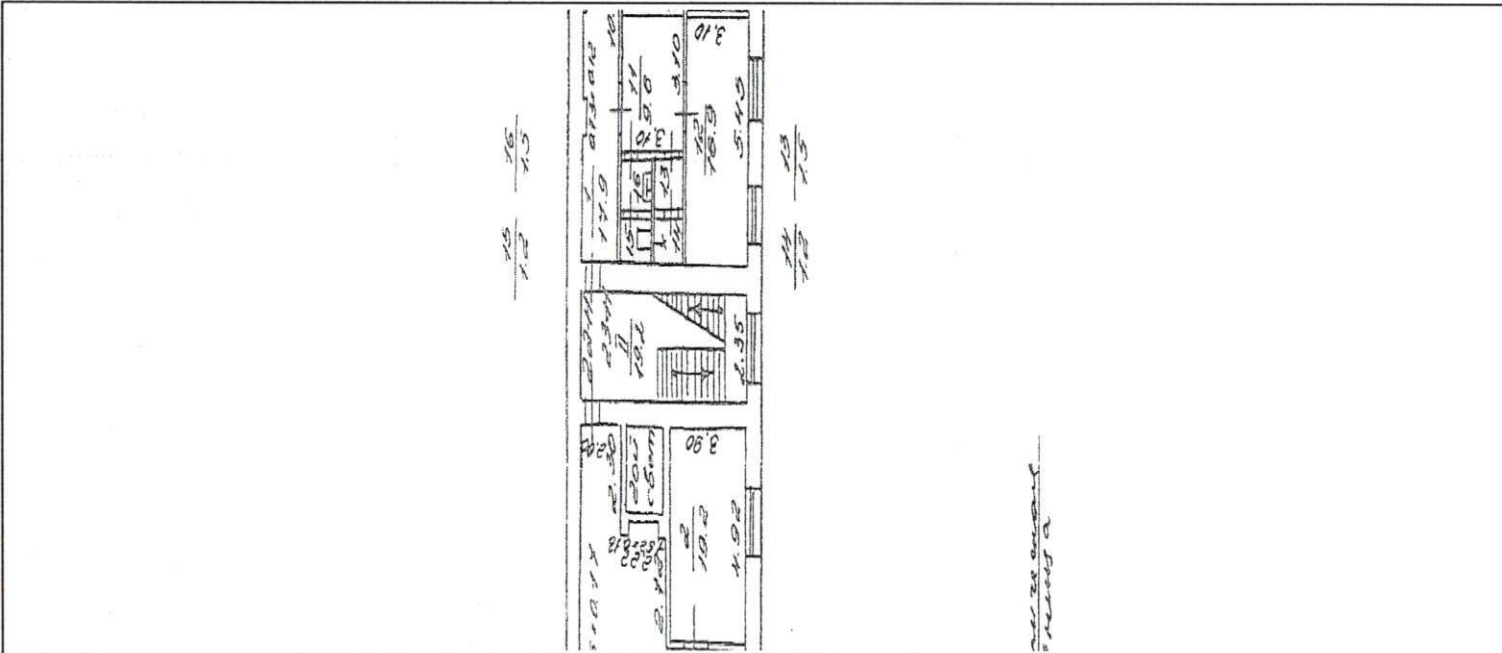
М.П.  
 по документообороту  
 МФЦ Василевской Р-на  
 Смитская Кристина Александровна  
 17.05.2018



Выписка из Единого государственного реестра недвижимости об объекте недвижимости  
**План расположения помещения, машино-места на этаже (плане этажа)**

|                                   |                                       |                       |                             |
|-----------------------------------|---------------------------------------|-----------------------|-----------------------------|
| <b>Здание</b>                     |                                       |                       |                             |
| вид объекта недвижимости          |                                       |                       |                             |
| Лист № <u>Раздела 8</u>           | Всего листов раздела <u>8</u> : _____ | Всего разделов: _____ | Всего листов выписки: _____ |
| 17.05.2018 № 78/001/009/2018-2359 |                                       |                       |                             |
| Кадастровый номер:                |                                       | 78:32:0001058:3014    |                             |

План расположения помещения с кадастровым номером 78:32:0001058:3431 на плане этажа Этаж № 2

|   |                       |         |                   |
|---|-----------------------|---------|-------------------|
|  |                       |         |                   |
| Масштаб 1: данные отсутствуют   | Условные обозначения: |         |                   |
| ИНЖЕНЕР II КАТЕГОРИИ  |                       | подпись | Ульященко П.А.    |
| полное наименование должности   | М.П.                  |         | инициалы, фамилия |

Ведущий специалист  
 по документообороту  
 МФЦ Василеостровского р-на  
 Смитская Кристина Александровна  
 17.05.2018

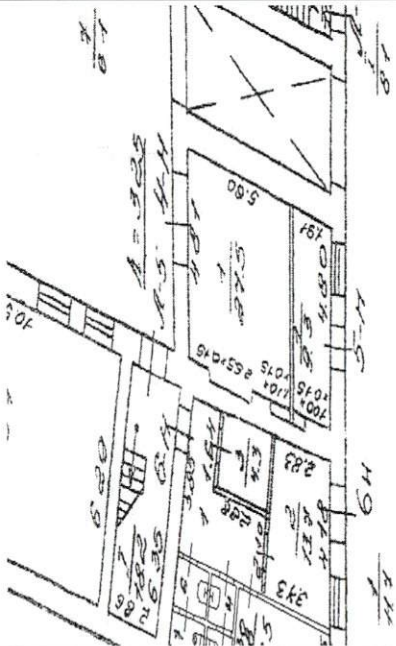


## Выписка из Единого государственного реестра недвижимости об объекте недвижимости

## План расположения помещения, машино-места на этаже (плане этажа)

|                                   |                  |                                       |                       |
|-----------------------------------|------------------|---------------------------------------|-----------------------|
| Здание                            |                  |                                       |                       |
| вид объекта недвижимости          |                  |                                       |                       |
| Лист №                            | Раздела <u>8</u> | Всего листов раздела <u>8</u> : _____ | Всего разделов: _____ |
| 17.05.2018 № 78/001/009/2018-2359 |                  |                                       |                       |
| Кадастровый номер:                |                  | 78:32:0001058:3014                    |                       |

План расположения помещения с кадастровым номером 78:32:0001058:3432 на плане этажа Этаж № 1

|   |                       |                   |                |
|---|-----------------------|-------------------|----------------|
|  |                       |                   |                |
| Масштаб 1: данные отсутствуют   | Условные обозначения: |                   |                |
| ИНЖЕНЕР II КАТЕГОРИИ  |                       |                   | Ульященко П.А. |
| полное наименование должности   | подпись               | инициалы, фамилия |                |

ВЕДУЩИЙ СПЕЦИАЛИСТ  
ПО ДОКУМЕНТОБОРОТУ  
МФЦ БАСИЛЕВСТРОВСКОГО Р-НА  
СМИТСКАЯ КРИСТИНА АЛЕКСАНДРОВНА

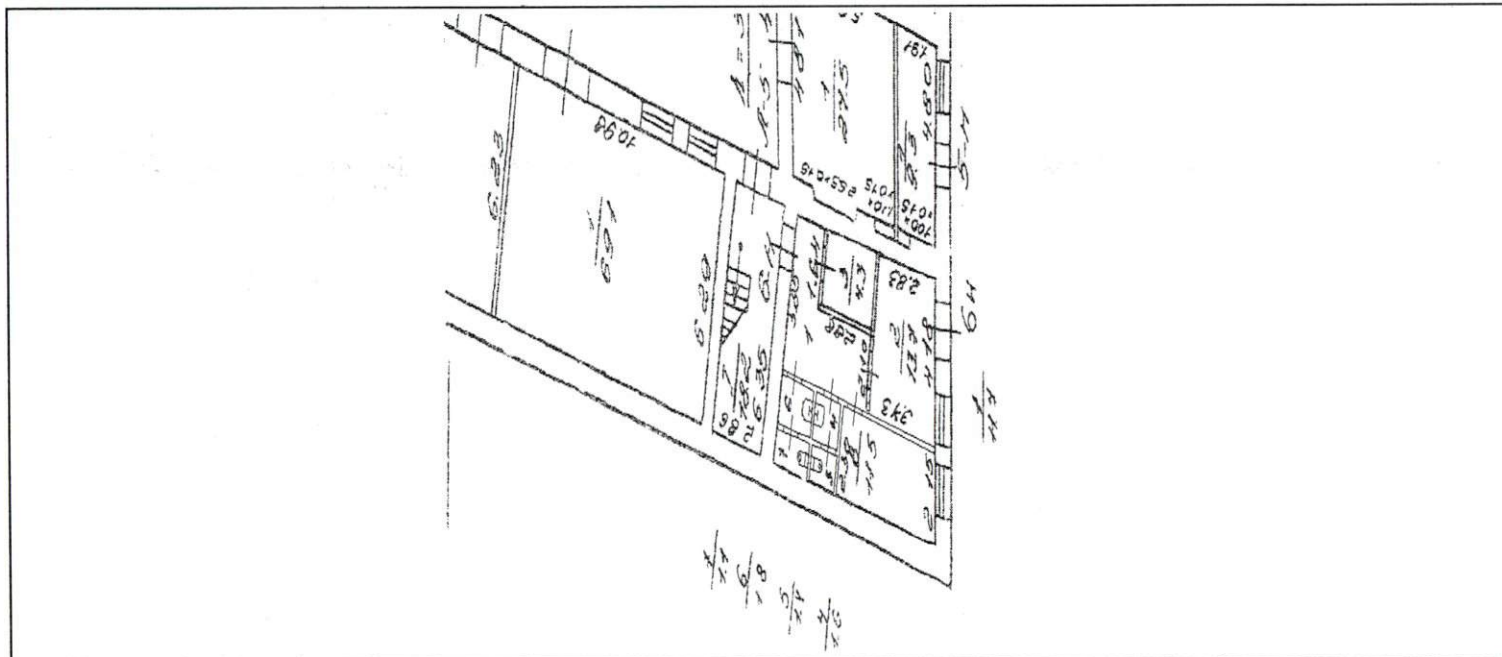
17.05.2018



Выписка из Единого государственного реестра недвижимости об объекте недвижимости  
**План расположения помещения, машино-места на этаже (плане этажа)**

|                                   |   |                               |                                     |
|-----------------------------------|---|-------------------------------|-------------------------------------|
| <b>Здание</b>                     |   |                               |                                     |
| вид объекта недвижимости          |   |                               |                                     |
| Лист № <u>Раздела 8</u>           | Всего листов раздела <b>8</b> : <u>      </u> | Всего разделов: <u>      </u> | Всего листов выписки: <u>      </u> |
| 17.05.2018 № 78/001/009/2018-2359 |   |                               |                                     |
| Кадастровый номер:                |   | 78:32:0001058:3014            |                                     |

План расположения помещения с кадастровым номером 78:32:0001058:3433 на плане этажа Этаж № 1



|                               |                       |                   |                |
|-------------------------------|-----------------------|-------------------|----------------|
| Масштаб 1: данные отсутствуют | Условные обозначения: |                   |                |
| ИНЖЕНЕР II КАТЕГОРИИ          |                       | подпись           | Ульященко П.А. |
| полное наименование должности |                       | инициалы, фамилия |                |

ВЕДУЩИЙ СПЕЦИАЛИСТ  
 ПО ДОКУМЕНТООБОРОТУ  
 МФЦ ВАСИЛЕОСТРОВСКОГО Р-НА  
 СМИТСКАЯ КРИСТИНА АЛЕКСАНДРОВНА  
 М.П.  
 17.05.2018

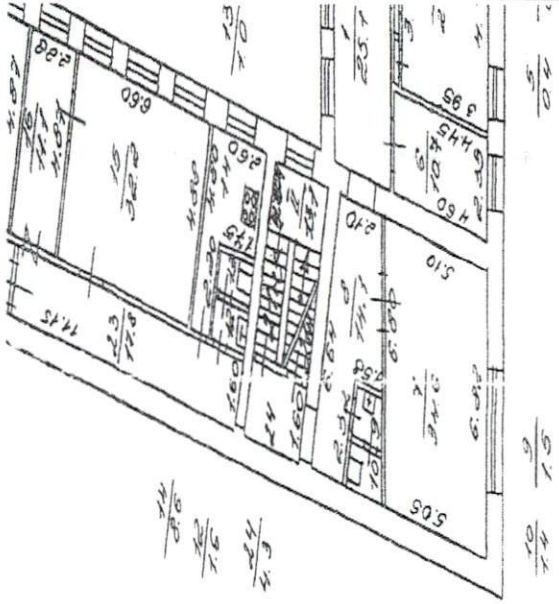




Выписка из Единого государственного реестра недвижимости об объекте недвижимости  
**План расположения помещения, машино-места на этаже (плане этажа)**

|                                   |                                       |                       |                             |
|-----------------------------------|---------------------------------------|-----------------------|-----------------------------|
| Здание                            |                                       |                       |                             |
| вид объекта недвижимости          |                                       |                       |                             |
| Лист № <u>Раздела 8</u>           | Всего листов раздела <u>8</u> : _____ | Всего разделов: _____ | Всего листов выписки: _____ |
| 17.05.2018 № 78/001/009/2018-2359 |                                       |                       |                             |
| Кадастровый номер:                |                                       | 78:32:0001058:3014    |                             |

План расположения помещения с кадастровым номером 78:32:0001058:3433 на плане этажа Этаж № 2

|   |                      |                |                   |
|---|----------------------|----------------|-------------------|
|  |                      |                |                   |
| Масштаб 1: данные отсутствуют   | Условные обозначения |                |                   |
| ИНЖЕНЕР II КАТЕГОРИИ  |                      | Ульященко П.А. |                   |
| полное наименование должности   | М.П.                 | подпись        | инициалы, фамилия |

ВЕДУЩИЙ СПЕЦИАЛИСТ  
 ПО ДОКУМЕНТООБОРОТУ  
 МФЦ БАСИЛЕВСТРОВСКОГО Р-НА  
 СМИТСКАЯ КРИСТИНА АЛЕКСАНДРОВНА

17.05.2018

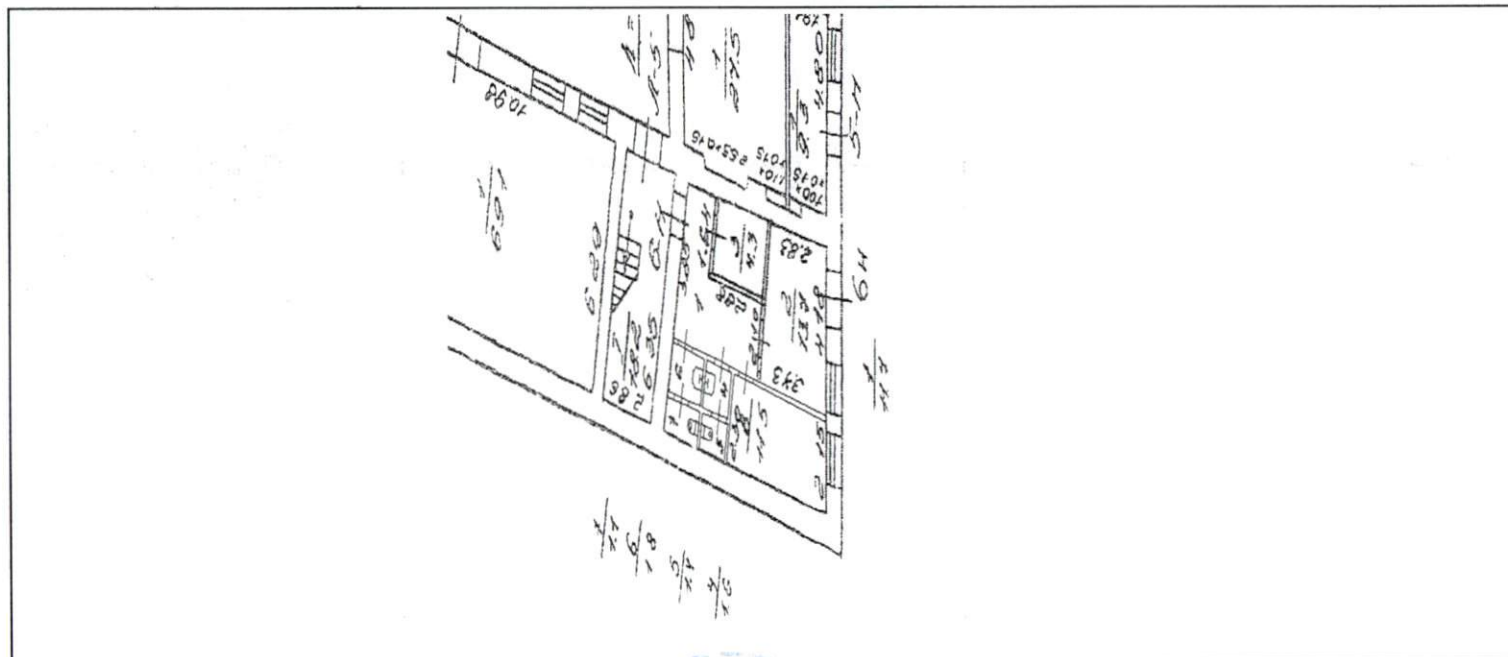


## Выписка из Единого государственного реестра недвижимости об объекте недвижимости

## План расположения помещения, машино-места на этаже (плане этажа)

|                                     |   |                             |                                   |
|-------------------------------------|---|-----------------------------|-----------------------------------|
| Здание                              |   |                             |                                   |
| вид объекта недвижимости            |   |                             |                                   |
| Лист № <u>    </u> Раздела <u>8</u> | Всего листов раздела <u>8</u> : <u>    </u> | Всего разделов: <u>    </u> | Всего листов выписки: <u>    </u> |
| 17.05.2018 № 78/001/009/2018-2359   |   |                             |                                   |
| Кадастровый номер:                  |   | 78:32:0001058:3014          |                                   |

План расположения помещения с кадастровым номером 78:32:0001058:3434 на плане этажа Этаж № 1



|                               |                       |                |                   |
|-------------------------------|-----------------------|----------------|-------------------|
| Масштаб 1: данные отсутствуют | Условные обозначения: |                |                   |
| ИНЖЕНЕР II КАТЕГОРИИ          |                       | Ульященко П.А. |                   |
| полное наименование должности | М.П.                  | подпись        | инициалы, фамилия |

Специалист  
по документообороту  
МФЦ Басилевостровского р-на  
Смитская Кристина Александровна

17.05.2018

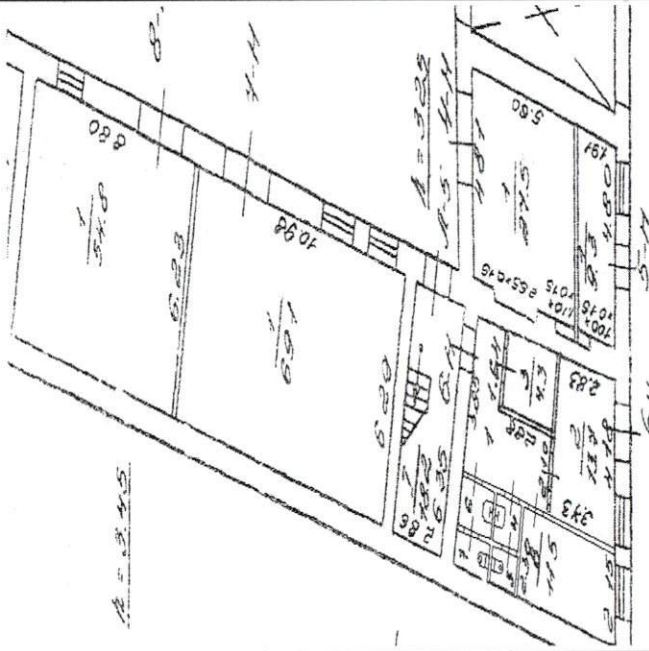


Выписка из Единого государственного реестра недвижимости об объекте недвижимости

## План расположения помещения, машино-места на этаже (плане этажа)

|                                     |   |                             |                                   |
|-------------------------------------|---|-----------------------------|-----------------------------------|
| Здание                              |   |                             |                                   |
| вид объекта недвижимости            |   |                             |                                   |
| Лист № <u>    </u> Раздела <u>8</u> | Всего листов раздела <u>8</u> : <u>    </u> | Всего разделов: <u>    </u> | Всего листов выписки: <u>    </u> |
| 17.05.2018 № 78/001/009/2018-2359   |   |                             |                                   |
| Кадастровый номер:                  |   | 78:32:0001058:3014          |                                   |

План расположения помещения с кадастровым номером 78:32:0001058:3435 на плане этажа Этаж № 1

|   |                       |
|---|-----------------------|
|  |                       |
| Масштаб 1: данные отсутствуют   | Условные обозначения: |
| ИНЖЕНЕР II КАТЕГОРИИ  | Ульященко П.А.        |
| полное наименование должности   | подпись               |
| М.П.  | инициалы, фамилия     |

ВЕДУЩИЙ СПЕЦИАЛ  
ПО ДОКУМЕНТОБОРО  
МФЦ ВАСИЛЬСТРОВСКОГО Р-НА  
СМИТСКАЯ КРИСТИНА АЛЕКСАНДРОВНА

17.05.2018



Выписка из Единого государственного реестра недвижимости об объекте недвижимости

План расположения помещения, машино-места на этаже (плане этажа)

|                                   |   |                             |                                   |
|-----------------------------------|---|-----------------------------|-----------------------------------|
| Здание                            |   |                             |                                   |
| вид объекта недвижимости          |   |                             |                                   |
| Лист № <u>8</u> Раздела <u>8</u>  | Всего листов раздела <u>8</u> : <u>    </u> | Всего разделов: <u>    </u> | Всего листов выписки: <u>    </u> |
| 17.05.2018 № 78/001/009/2018-2359 |   |                             |                                   |
| Кадастровый номер:                |   | 78:32:0001058:3014          |                                   |

План расположения помещения с кадастровым номером 78:32:0001058:3436 на плане этажа Этаж № 1



|                               |                      |                |                   |
|-------------------------------|----------------------|----------------|-------------------|
| Масштаб 1: данные отсутствуют | Условные обозначения |                |                   |
| ИНЖЕНЕР II КАТЕГОРИИ          |                      | Ульященко П.А. |                   |
| полное наименование должности | М.П.                 | подпись        | инициалы, фамилия |

Ведущий специалист  
по документообороту  
МФЦ Василеостровского Р-на  
Смитская Кристина Александровна

17.05.2018





В настоящем документе прошито и пронумеровано 47 лист 06

Ведущий специалист по документообороту  
Ф.И.О. Смирнова Кристина Александровна

подпись

17 МАЙ 2018

2018г.

18.15.17



Выписка из Единого государственного реестра недвижимости об объекте недвижимости  
Сведения о характеристиках объекта недвижимости

На основании запроса от 16.05.2018 г., поступившего на рассмотрение 16.05.2018 г., сообщаем, что согласно записям Единого государственного реестра недвижимости:

|                                    |                                |                           |                                 |
|------------------------------------|--------------------------------|---------------------------|---------------------------------|
| <b>Земельный участок</b>           |                                |                           |                                 |
| (вид объекта недвижимости)         |                                |                           |                                 |
| Лист № <u>  </u> Раздела <u>  </u> | Всего листов раздела <u>  </u> | Всего разделов: <u>  </u> | Всего листов выписки: <u>  </u> |
| 17.05.2018 № 78/001/009/2018-2314  |                                |                           |                                 |
| Кадастровый номер:                 |                                | 78:32:0001058:4032        |                                 |

|  |  |
|--|--|
| Номер кадастрового квартала:   | 78:32:0001058  |
| Дата присвоения кадастрового номера:   | 16.11.2017   |
| Ранее присвоенный государственный учетный номер:   | данные отсутствуют   |
| Адрес:   | Российская Федерация, Санкт-Петербург, муниципальный округ Сенной округ, Гороховая улица, участок 30 |
| Площадь:   | 3432 +/- 12 кв. м  |
| Кадастровая стоимость, руб.:   | 176312582.16   |
| Кадастровые номера расположенных в пределах земельного участка объектов недвижимости:        | 78:32:0001058:3014   |
| Кадастровые номера объектов недвижимости, из которых образован объект недвижимости:          | данные отсутствуют   |
| Кадастровые номера образованных объектов недвижимости:                                       | данные отсутствуют   |
| Сведения о включении объекта недвижимости в состав предприятия как имущественного комплекса: | данные отсутствуют   |

|                               |         |                   |
|-------------------------------|---------|-------------------|
| ИНЖЕНЕР II КАТЕГОРИИ          |         | Ульященко П.А.    |
| полное наименование должности | подпись | инициалы, фамилия |



ВЕДУЩИЙ СПЕЦИАЛИСТ  
ПО ДОКУМЕНТООБОРОТУ  
МФЦ ВАСИЛЕОСТРОВСКОГО Р-НА  
СМИТСКАЯ КРИСТИНА АЛЕКСАНДРОВНА

17.05.2018



| Земельный участок  |  |                             |
|--|--|-----------------------------|
| (вид объекта недвижимости)   |  |                             |
| Лист № <u>    </u> Раздела <u>1</u>  | Всего листов раздела <u>1</u> : <u>    </u>  | Всего разделов: <u>    </u> |
| 17.05.2018 № 78/001/009/2018-2314  |  |                             |
| Кадастровый номер:   |  | 78:32:0001058:4032          |
| Категория земель:  | Земли населённых пунктов   |                             |
| Виды разрешенного использования:   | Гостиничное обслуживание   |                             |
| Сведения о кадастровом инженере:   | Володичев Алексей Викторович №78-10-0019, ООО БКИ, 30.10.2017                                  |                             |
| Сведения о лесах, водных объектах и об иных природных объектах, расположенных в пределах земельного участка:   | данные отсутствуют   |                             |
| Сведения о том, что земельный участок полностью или частично расположен в границах зоны с особыми условиями использования территории или территории объекта культурного наследия                                       | данные отсутствуют   |                             |
| Сведения о том, что земельный участок расположен в границах особой экономической зоны, территории опережающего социально-экономического развития, зоны территориального развития в Российской Федерации, игровой зоны: | данные отсутствуют   |                             |
| Сведения о том, что земельный участок расположен в границах особо охраняемой природной территории, охотничьих угодий, лесничеств, лесопарков:  | данные отсутствуют   |                             |
| Сведения о результатах проведения государственного земельного надзора:   | данные отсутствуют   |                             |
| Сведения о расположении земельного участка в границах территории, в отношении которой утвержден проект межевания территории:   | данные отсутствуют   |                             |
| ИНЖЕНЕР II КАТЕГОРИИ   | <br>подпись | Ульященко П.А.              |
| полное наименование должности  |  | инициалы, фамилия           |

ВЕДУЩИЙ СПЕЦИАЛИСТ  
ПО ДОКУМЕНТОБОРОТУ  
МФЦ ВАСИЛЕОСТРОВСКОГО Р-НА  
СМИТСКАЯ КРИСТИНА АЛЕКСАНДРОВНА

17.05.2018





Выписка из Единого государственного реестра недвижимости об объекте недвижимости  
Сведения о характеристиках объекта недвижимости

|  |  |                           |
|--|--|---------------------------|
| <b>Земельный участок</b>   |  |                           |
| <small>(вид объекта недвижимости)</small>  |  |                           |
| Лист № <u>  </u> Раздела <u>  </u>   | Всего листов раздела <u>  </u> 1: <u>  </u>  | Всего разделов: <u>  </u> |
| 17.05.2018 № 78/001/009/2018-2314  |  |                           |
| Кадастровый номер:   |  | 78:32:0001058:4032        |
| Условный номер земельного участка:   | данные отсутствуют   |                           |
| Сведения о принятии акта и (или) заключении договора, предусматривающих предоставление в соответствии с земельным законодательством исполнительным органом государственной власти или органом местного самоуправления находящегося в государственной или муниципальной собственности земельного участка для строительства наемного дома социального использования или наемного дома коммерческого использования: | данные отсутствуют   |                           |
| Сведения о том, что земельный участок или земельные участки образованы на основании решения об изъятии земельного участка и (или) расположенного на нем объекта недвижимости для государственных или муниципальных нужд:   | данные отсутствуют   |                           |
| Сведения о том, что земельный участок образован из земель или земельного участка, государственная собственность на которые не разграничена:  | данные отсутствуют   |                           |
| Сведения о наличии земельного спора о местоположении границ земельных участков:  | данные отсутствуют   |                           |
| Статус записи об объекте недвижимости:   | Сведения об объекте недвижимости имеют статус "актуальные"   |                           |
| Особые отметки:  | данные отсутствуют   |                           |
| Получатель выписки:  | Гадалова Марианна Владимировна, от имени представляемого по доверенности: Комитет имущественных отношений Санкт-Петербурга |                           |
| ИНЖЕНЕР II КАТЕГОРИИ   |  | Ульященко П.А.            |
| полное наименование должности  | подпись  | инициалы, фамилия         |

ВЕДУЩИЙ СПЕЦИАЛИСТ  
ПО ДОКУМЕНТООБОРОТ  
МФЦ ВАСИЛЕОСТРОВСКОГО Р-НА  
СМИТСКАЯ КРИСТИНА АЛЕКСАНДРОВНА

17.05.2018



Выписки из Единого государственного реестра недвижимости об объекте недвижимости  
Сведения о зарегистрированных правах

| Земельный участок   |  |
|---|--|
| (вид объекта недвижимости)  |  |
| Лист № <u>    </u> Раздела <u>2</u>   | Всего листов раздела <u>2</u> : <u>    </u>                          |
| 17.05.2018 № 78/001/009/2018-2314   |  |
| Кадастровый номер:  | 78:32:0001058:4032   |
| 1. Правообладатель (правообладатели):   | 1.1. Санкт-Петербург   |
| 2. Вид, номер и дата государственной регистрации права:   | 2.1. Собственность, № 78:32:0001058:4032-78/030/2017-1 от 17.11.2017 |
| 3. Ограничение прав и обременение объекта недвижимости:   | не зарегистрировано  |
| 4. Договоры участия в долевом строительстве:  | не зарегистрировано  |
| 5. Заявленные в судебном порядке права требования:  | данные отсутствуют   |
| 6. Сведения о возражении в отношении зарегистрированного права:   | данные отсутствуют   |
| 7. Сведения о наличии решения об изъятии объекта недвижимости для государственных и муниципальных нужд:   | данные отсутствуют   |
| 8. Сведения о невозможности государственной регистрации без личного участия правообладателя или его законного представителя:  | данные отсутствуют   |
| 9. Правоприращения и сведения о наличии поступивших, но не рассмотренных заявлений о проведении государственной регистрации права (перехода, прекращения права), ограничения права или обременения объекта недвижимости, сделки в отношении объекта недвижимости: | отсутствуют  |
| 10. Сведения об осуществлении государственной регистрации сделки, права, ограничения права без необходимого в силу закона согласия третьего лица, органа:   | данные отсутствуют   |
| 11. Сведения о невозможности государственной регистрации перехода, прекращения, ограничения права на земельный участок из земель сельскохозяйственного назначения:  | данные отсутствуют   |

|                               |         |                   |
|-------------------------------|---------|-------------------|
| ИНЖЕНЕР II КАТЕГОРИИ          |         | Ульященко П.А.    |
| полное наименование должности | подпись | инициалы, фамилия |

ВЕДУЩИЙ СПЕЦИАЛИСТ  
ПО ДОКУМЕНТОБОРОТУ  
МФЦ ВАСИЛЬЕВСКОГО Р-НА  
СМИТСКАЯ КРИСТИНА АЛЕКСАНДРОВНА

17.05.2018



Выписка из Единого государственного реестра недвижимости об объекте недвижимости  
**Описание местоположения земельного участка**

|                                   |                  |                                       |                       |
|-----------------------------------|------------------|---------------------------------------|-----------------------|
| <b>Земельный участок</b>          |                  |                                       |                       |
| (вид объекта недвижимости)        |                  |                                       |                       |
| Лист №                            | Раздела <b>3</b> | Всего листов раздела <b>3</b> : _____ | Всего разделов: _____ |
| 17.05.2018 № 78/001/009/2018-2314 |                  |                                       |                       |
| Кадастровый номер:                |                  | 78:32:0001058:4032                    |                       |

|  |                       |  |  |
|--|-----------------------|--|--|
| План (чертеж, схема) земельного участка  |                       |  |  |
|  |                       |  |  |
| Масштаб 1: данные отсутствуют  | Условные обозначения: |  |  |

|                               |         |                   |
|-------------------------------|---------|-------------------|
| ИНЖЕНЕР II КАТЕГОРИИ          |         | Ульященко П.А.    |
| полное наименование должности | подпись | инициалы, фамилия |

М.П.

ВЕДУЩИЙ СПЕЦИАЛИСТ  
 ПО ДОКУМЕНТООБОРОТУ  
 МФЦ ВАСИЛЕОСТРОВСКОГО Р-НА  
 СМИТСКАЯ КРИСТИНА АЛЕКСАНДРОВНА  
 17.05.2018



Выписка из Единого государственного реестра недвижимости об объекте недвижимости  
**Описание местоположения земельного участка**

|                                       |   |                             |                                   |
|---------------------------------------|---|-----------------------------|-----------------------------------|
| <b>Земельный участок</b>              |   |                             |                                   |
| (вид объекта недвижимости)            |   |                             |                                   |
| Лист № <u>    </u> Раздела <b>3.1</b> | Всего листов раздела <b>3.1</b> : <u>    </u> | Всего разделов: <u>    </u> | Всего листов выписки: <u>    </u> |
| 17.05.2018 № 78/001/009/2018-2314     |   |                             |                                   |
| Кадастровый номер:                    |   | 78:32:0001058:4032          |                                   |

| Описание местоположения границ земельного участка |             |          |                   |                              |                                   |                                     |   |
|---|-------------|----------|-------------------|------------------------------|-----------------------------------|-------------------------------------|---|
| Номер п/п   | Номер точки |          | Дирекционный угол | Горизонтальное проложение, м | Описание закрепления на местности | Кадастровые номера смежных участков | Сведения об адресах правообладателей смежных земельных участков |
|   | начальная   | конечная |                   |                              |                                   |                                     |   |
| 1   | 2           | 3        | 4                 | 5                            | 6                                 | 7                                   | 8   |
| 1   | 1           | 2        | 220° 34'          | 86.07                        | данные отсутствуют                | данные отсутствуют                  | данные отсутствуют  |
| 2   | 2           | 3        | 135° 10'          | 7.33                         | данные отсутствуют                | данные отсутствуют                  | данные отсутствуют  |
| 3   | 3           | 4        | 135° 42'          | 6.33                         | данные отсутствуют                | данные отсутствуют                  | данные отсутствуют  |
| 4   | 4           | 5        | 215° 52'          | 0.80                         | данные отсутствуют                | данные отсутствуют                  | данные отсутствуют  |
| 5   | 5           | 6        | 133° 53'          | 7.94                         | данные отсутствуют                | данные отсутствуют                  | данные отсутствуют  |
| 6   | 6           | 7        | 133° 54'          | 9.94                         | данные отсутствуют                | данные отсутствуют                  | данные отсутствуют  |
| 7   | 7           | 8        | 131° 46'          | 2.88                         | данные отсутствуют                | данные отсутствуют                  | данные отсутствуют  |
| 8   | 8           | 9        | 131° 44'          | 5.72                         | данные отсутствуют                | данные отсутствуют                  | данные отсутствуют  |
| 9   | 9           | 10       | 130° 55'          | 0.20                         | данные отсутствуют                | данные отсутствуют                  | данные отсутствуют  |
| 10  | 10          | 11       | 131° 49'          | 0.51                         | данные отсутствуют                | данные отсутствуют                  | данные отсутствуют  |
| 11  | 11          | 12       | 41° 16'           | 19.37                        | данные отсутствуют                | 78:32:0001058:4034                  | Адрес отсутствует   |
| 12  | 12          | 13       | 41° 38'           | 0.72                         | данные отсутствуют                | 78:32:0001058:4034                  | Адрес отсутствует   |
| 13  | 13          | 14       | 41° 43'           | 18.56                        | данные отсутствуют                | данные отсутствуют                  | данные отсутствуют  |
| 14  | 14          | 15       | 41° 16'           | 4.99                         | данные отсутствуют                | данные отсутствуют                  | данные отсутствуют  |
| 15  | 15          | 16       | 41° 16'           | 23.31                        | данные отсутствуют                | данные отсутствуют                  | данные отсутствуют  |

|                               |                   |
|-------------------------------|-------------------|
| ИНЖЕНЕР II КАТЕГОРИИ          | Ульященко П.А.    |
| полное наименование должности | инициалы, фамилия |
|                               | подпись           |

ВЕДУЩИЙ СПЕЦИАЛИСТ  
 ПО ДОКУМЕНТООБОРОТУ  
 МФЦ ВАСИЛЕОСТРОВСКОГО Р-НА  
 СМИТСКАЯ КРИСТИНА АЛЕКСАНДРОВНА

17.05.2018



Выписка из Единого государственного реестра недвижимости об объекте недвижимости  
**Описание местоположения земельного участка**

|                                       |   |                             |                                   |
|---------------------------------------|---|-----------------------------|-----------------------------------|
| <b>Земельный участок</b>              |   |                             |                                   |
| (вид объекта недвижимости)            |   |                             |                                   |
| Лист № <u>    </u> Раздела <b>3.1</b> | Всего листов раздела <b>3.1</b> : <u>    </u> | Всего разделов: <u>    </u> | Всего листов выписки: <u>    </u> |
| 17.05.2018 № 78/001/009/2018-2314     |   |                             |                                   |
| Кадастровый номер:                    |   | 78:32:0001058:4032          |                                   |

| Описание местоположения границ земельного участка |             |          |                   |                              |                                   |                                     |   |
|---|-------------|----------|-------------------|------------------------------|-----------------------------------|-------------------------------------|---|
| Номер п/п   | Номер точки |          | Дирекционный угол | Горизонтальное проложение, м | Описание закрепления на местности | Кадастровые номера смежных участков | Сведения об адресах правообладателей смежных земельных участков |
|   | начальная   | конечная |                   |                              |                                   |                                     |   |
| 1   | 2           | 3        | 4                 | 5                            | 6                                 | 7                                   | 8   |
| 16  | 16          | 17       | 41° 15'           | 11.92                        | данные отсутствуют                | данные отсутствуют                  | данные отсутствуют  |
| 17  | 17          | 18       | 323° 54'          | 9.93                         | данные отсутствуют                | 78:32:0001058:2                     | Адрес отсутствует   |
| 18  | 18          | 1        | 324° 40'          | 33.28                        | данные отсутствуют                | 78:32:0001058:2                     | Адрес отсутствует   |

|                               |         |                   |
|-------------------------------|---------|-------------------|
| ИНЖЕНЕР II КАТЕГОРИИ          |         | Ульященко П.А.    |
| полное наименование должности | подпись | инициалы, фамилия |

ВЕДУЩИЙ СПЕЦИАЛИСТ  
 ПО ДОКУМЕНТООБОРОТУ  
 МФЦ ВАСИЛЕОСТРОВСКОГО Р-НА  
 СМИТСКАЯ КРИСТИНА АЛЕКСАНДРОВНА

17.05.2018



Выписки: \_\_\_\_\_ дного государственного реестра недвижимости об объекте \_\_\_\_\_ жимости  
**Описание местоположения земельного участка**

|                                   |                    |   |                       |
|-----------------------------------|--------------------|---|-----------------------|
| <b>Земельный участок</b>          |                    |   |                       |
| (вид объекта недвижимости)        |                    |   |                       |
| Лист № _____                      | Раздела <b>3.2</b> | Всего листов раздела <b>3.2</b> : _____ | Всего разделов: _____ |
| 17.05.2018 № 78/001/009/2018-2314 |                    |   |                       |
| Кадастровый номер:                |                    | 78:32:0001058:4032                      |                       |

| Сведения о характерных точках границы земельного участка |            |           |                                   |   |
|--|------------|-----------|-----------------------------------|---|
| Система координат: мск 64                                |            |           |                                   |   |
| Зона № _____   |            |           |                                   |   |
| Номер точки  | Координаты |           | Описание закрепления на местности | Средняя квадратическая погрешность определения координат характерных точек границ земельного участка, м |
|  | X          | Y         |                                   |   |
| 1  | 2          | 3         | 4                                 | 5   |
| 1  | 93274.84   | 114134.80 | данные отсутствуют                | 0.06  |
| 2  | 93209.46   | 114078.82 | данные отсутствуют                | 0.06  |
| 3  | 93204.26   | 114083.99 | данные отсутствуют                | 0.06  |
| 4  | 93199.73   | 114088.41 | данные отсутствуют                | 0.06  |
| 5  | 93199.08   | 114087.94 | данные отсутствуют                | 0.06  |
| 6  | 93193.58   | 114093.66 | данные отсутствуют                | 0.06  |
| 7  | 93186.69   | 114100.82 | данные отсутствуют                | 0.06  |
| 8  | 93184.77   | 114102.97 | данные отсутствуют                | 0.06  |
| 9  | 93180.96   | 114107.24 | данные отсутствуют                | 0.06  |
| 10   | 93180.83   | 114107.39 | данные отсутствуют                | 0.06  |
| 11   | 93180.49   | 114107.77 | данные отсутствуют                | 0.06  |
| 12   | 93195.05   | 114120.55 | данные отсутствуют                | 0.06  |
| 13   | 93195.59   | 114121.03 | данные отсутствуют                | 0.06  |
| 14   | 93209.44   | 114133.38 | данные отсутствуют                | 0.06  |
| 15   | 93213.19   | 114136.67 | данные отсутствуют                | 0.06  |

|                               |                   |
|-------------------------------|-------------------|
| ИНЖЕНЕР II КАТЕГОРИИ          | Ульященко П.А.    |
| полное наименование должности | подпись           |
|                               | инициалы, фамилия |

Ведущий специалист  
 по документообороту  
 МФЦ ВАСИЛЕОСТРОВСКОГО Р-НА  
 СМИТСКАЯ КРИСТИНА АЛЕКСАНДРОВНА

17.05.2018



Выписка из Единого государственного реестра недвижимости об объекте недвижимости  
**Описание местоположения земельного участка**

|                                   |                    |                                   |                       |
|-----------------------------------|--------------------|-----------------------------------|-----------------------|
| <b>Земельный участок</b>          |                    |                                   |                       |
| (вид объекта недвижимости)        |                    |                                   |                       |
| Лист №                            | Раздела <b>3.2</b> | Всего листов раздела <b>3.2</b> : | Всего разделов: _____ |
| 17.05.2018 № 78/001/009/2018-2314 |                    | Всего листов выписки: _____       |                       |
| Кадастровый номер:                |                    | 78:32:0001058:4032                |                       |

| Сведения о характерных точках границы земельного участка |            |           |                                   |   |
|--|------------|-----------|-----------------------------------|---|
| Система координат: мск 64                                |            |           |                                   |   |
| Зона №   |            |           |                                   |   |
| Номер точки  | Координаты |           | Описание закрепления на местности | Средняя квадратическая погрешность определения координат характерных точек границ земельного участка, м |
|  | X          | Y         |                                   |   |
| 1  | 2          | 3         | 4                                 | 5   |
| 16   | 93230.71   | 114152.04 | данные отсутствуют                | 0.06  |
| 17   | 93239.67   | 114159.90 | данные отсутствуют                | 0.06  |
| 18   | 93247.69   | 114154.05 | данные отсутствуют                | 0.06  |

|                               |         |                   |
|-------------------------------|---------|-------------------|
| ИНЖЕНЕР II КАТЕГОРИИ          |         | Ульященко П.А.    |
| полное наименование должности | подпись | инициалы, фамилия |

ВЕДУЩИЙ СПЕЦИАЛИСТ  
 ПО ДОКУМЕНТООБОРОТУ  
 МФЦ ВАСИЛЕОСТРОВСКОГО РАЙОНА  
 СМИТСКАЯ КРИСТИНА АЛЕКСАНДРОВНА

17.05.2018



Выписка из Единого государственного реестра недвижимости об объекте недвижимости  
Сведения о частях земельного участка

|                                     |   |                             |                                   |
|-------------------------------------|---|-----------------------------|-----------------------------------|
| <b>Земельный участок</b>            |   |                             |                                   |
| (вид объекта недвижимости)          |   |                             |                                   |
| Лист № <u>    </u> Раздела <u>4</u> | Всего листов раздела <u>4</u> : <u>    </u> | Всего разделов: <u>    </u> | Всего листов выписки: <u>    </u> |
| 17.05.2018 № 78/001/009/2018-2314   |   |                             |                                   |
| Кадастровый номер:                  |   | 78:32:0001058:4032          |                                   |

|  |   |
|--|---|
| План (чертеж, схема) части земельного участка                                      | Учетный номер части: 78:32:0001058:4032/2 |
|  |   |
| Масштаб 1: данные отсутствуют  | Условные обозначения:                     |

|                               |                   |
|-------------------------------|-------------------|
| ИНЖЕНЕР II КАТЕГОРИИ          | Ульященко П.А.    |
| полное наименование должности | инициалы, фамилия |

М.П.

ВЕДУЩИЙ СПЕЦИАЛИСТ  
ПО ДОКУМЕНТОВОДАЧНОЙ РАБОТЕ  
МФЦ ВАСИЛЕОСТРОВСКОГО Р-НА  
СМИТСКАЯ КРИСТИНА АЛЕКСАНДРОВНА

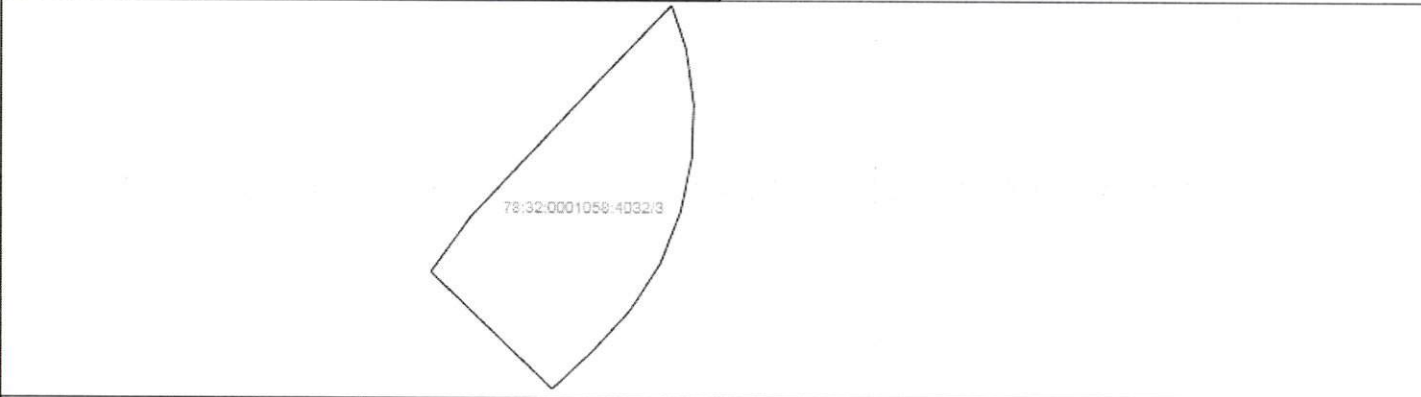
17.05.2018





Выписка из Единого государственного реестра недвижимости об объекте недвижимости  
Сведения о частях земельного участка

|                                     |   |                             |                                   |
|-------------------------------------|---|-----------------------------|-----------------------------------|
| <b>Земельный участок</b>            |   |                             |                                   |
| (вид объекта недвижимости)          |   |                             |                                   |
| Лист № <u>    </u> Раздела <u>4</u> | Всего листов раздела <u>4</u> : <u>    </u> | Всего разделов: <u>    </u> | Всего листов выписки: <u>    </u> |
| 17.05.2018 № 78/001/009/2018-2314   |   |                             |                                   |
| Кадастровый номер:                  |   | 78:32:0001058:4032          |                                   |

|  |  |
|--|--|
| План (чертеж, схема) части земельного участка                                      | Учетный номер части: <u>78:32:0001058:4032/3</u> |
|  |  |
| Масштаб 1: данные отсутствуют  | Условные обозначения:                            |

|                               |         |                   |
|-------------------------------|---------|-------------------|
| ИНЖЕНЕР II КАТЕГОРИИ          |         | Ульященко П.А.    |
| полное наименование должности | подпись | инициалы, фамилия |



ВЕДУЩИЙ СПЕЦИАЛИСТ  
ПО ДОКУМЕНТОБОРОТУ  
МФЦ ВАСИЛЕВОСТРОВСКОГО РАЙОНА  
СМИТСКАЯ КРИСТИНА АЛЕКСАНДРОВНА

17.05.2018



Выписка из Единого государственного реестра недвижимости об объекте недвижимости  
 Сведения о частях земельного участка

|  |                                    |                           |                          |
|--|------------------------------------|---------------------------|--------------------------|
| <b>Земельный участок</b>                 |                                    |                           |                          |
| (вид объекта недвижимости)               |                                    |                           |                          |
| Лист № __ Раздела <b>4</b>               | Всего листов раздела <b>4</b> : __ | Всего разделов: __        | Всего листов выписки: __ |
| <b>17.05.2018 № 78/001/009/2018-2314</b> |                                    |                           |                          |
| Кадастровый номер:                       |                                    | <b>78:32:0001058:4032</b> |                          |

|  |  |
|--|--|
| План (чертеж, схема) части земельного участка                                      | Учетный номер части: <b>78:32:0001058:4032/4</b> |
|  |  |
| Масштаб 1: данные отсутствуют  | Условные обозначения:                            |

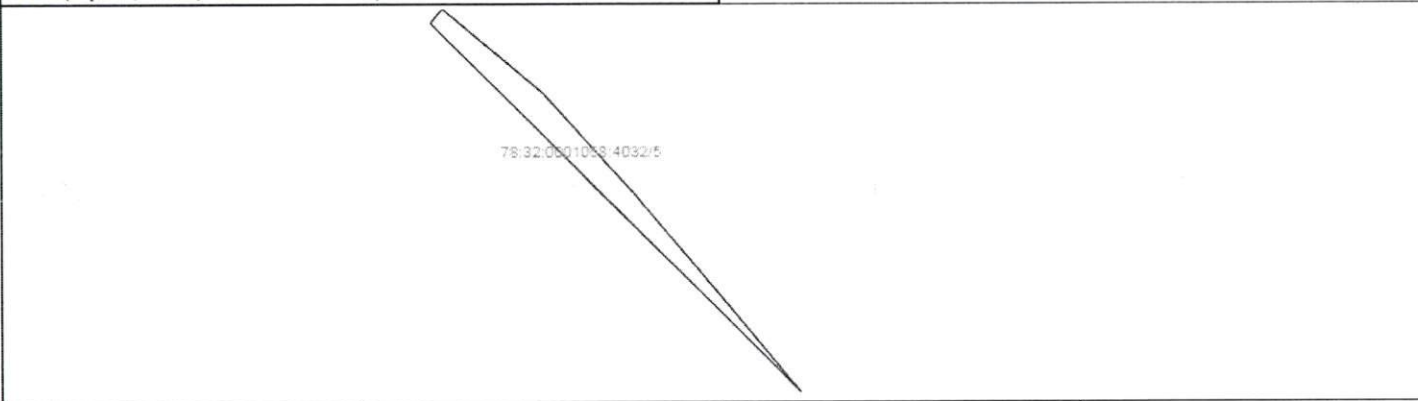
|                               |         |                   |
|-------------------------------|---------|-------------------|
| ИНЖЕНЕР II КАТЕГОРИИ          |         | Ульященко П.А.    |
| полное наименование должности | подпись | инициалы, фамилия |

ВЕДУЩИЙ СПЕЦИАЛИСТ  
 ПО ДОКУМЕНТООБОРОТУ  
 МФЦ БАСИЛЕВСТРОВСКОГО Р-НА  
 СМИТСКАЯ КРИСТИНА АЛЕКСАНДРОВНА  
 17.05.2018



Выписка из Единого государственного реестра недвижимости об объекте недвижимости  
Сведения о частях земельного участка

|                                     |   |                             |                                   |
|-------------------------------------|---|-----------------------------|-----------------------------------|
| <b>Земельный участок</b>            |   |                             |                                   |
| (вид объекта недвижимости)          |   |                             |                                   |
| Лист № <u>    </u> Раздела <u>4</u> | Всего листов раздела <u>4</u> : <u>    </u> | Всего разделов: <u>    </u> | Всего листов выписки: <u>    </u> |
| 17.05.2018 № 78/001/009/2018-2314   |   |                             |                                   |
| Кадастровый номер:                  |   | 78:32:0001058:4032          |                                   |

|  |   |
|--|---|
| План (чертеж, схема) части земельного участка                                      | Учетный номер части: 78:32:0001058:4032/5 |
|  |   |
| Масштаб 1: данные отсутствуют  | Условные обозначения:                     |

|                               |                   |
|-------------------------------|-------------------|
| ИНЖЕНЕР II КАТЕГОРИИ          | Ульященко П.А.    |
| полное наименование должности | подпись           |
|                               | инициалы, фамилия |

ВЕДУЩИЙ СПЕЦИАЛИСТ  
ПО ДОКУМЕНТОБОРОДУ  
МФЦ ВАСИЛЕСТРОВСКОГО РАЙОНА  
СМИТСКАЯ КРИСТИНА АЛЕКСАНДРОВНА

17.05.2018



|                                     |   |                             |                                   |
|-------------------------------------|---|-----------------------------|-----------------------------------|
| <b>Земельный участок</b>            |   |                             |                                   |
| (вид объекта недвижимости)          |   |                             |                                   |
| Лист № <u>    </u> Раздела <u>4</u> | Всего листов раздела <u>4</u> : <u>    </u> | Всего разделов: <u>    </u> | Всего листов выписки: <u>    </u> |
| 17.05.2018 № 78/001/009/2018-2314   |   |                             |                                   |
| Кадастровый номер:                  |   | 78:32:0001058:4032          |                                   |

|  |   |
|--|---|
| План (чертеж, схема) части земельного участка                                      | Учетный номер части: 78:32:0001058:4032/6 |
|  |   |
| Масштаб 1: данные отсутствуют  | Условные обозначения:                     |

|                               |         |                   |
|-------------------------------|---------|-------------------|
| ИНЖЕНЕР II КАТЕГОРИИ          |         | Ульященко П.А.    |
| полное наименование должности | подпись | инициалы, фамилия |

М.П.



ВЕДУЩИЙ СПЕЦИАЛИСТ  
 ПО ДОКУМЕНТОБОРОТУ  
 МФЦ БАСИЛЕВСТРОВСКОГО Р-НА  
 СМИТСКАЯ КРИСТИНА АЛЕКСАНДРОВНА  
 17.05.2018



Выписка из Единого государственного реестра недвижимости об объекте недвижимости  
**Сведения о частях земельного участка**

|                                     |   |                             |                                   |
|-------------------------------------|---|-----------------------------|-----------------------------------|
| <b>Земельный участок</b>            |   |                             |                                   |
| (вид объекта недвижимости)          |   |                             |                                   |
| Лист № <u>    </u> Раздела <u>4</u> | Всего листов раздела <u>4</u> : <u>    </u> | Всего разделов: <u>    </u> | Всего листов выписки: <u>    </u> |
| 17.05.2018 № 78/001/009/2018-2314   |   |                             |                                   |
| Кадастровый номер:                  |   | 78:32:0001058:4032          |                                   |

|  |  |
|--|--|
| План (чертеж, схема) части земельного участка                                      | Учетный номер части: <u>78:32:0001058:4032/7</u> |
|  |  |
| Масштаб 1: данные отсутствуют  | Условные обозначения:                            |

|                               |                   |
|-------------------------------|-------------------|
| ИНЖЕНЕР II КАТЕГОРИИ          | Ульященко П.А.    |
| полное наименование должности | инициалы, фамилия |



ВЕДУЩИЙ СПЕЦИАЛИСТ  
 ПО ДОКУМЕНТООБОРОТУ  
 МФЦ ВАСИЛЕОСТРОВСКОГО Р-НА  
 СМИТСКАЯ КРИСТИНА АЛЕКСАНДРОВНА

17.05.2018



Выписка из Единого государственного реестра недвижимости об объекте недвижимости  
Сведения о частях земельного участка

|   |   |                           |                             |
|---|---|---------------------------|-----------------------------|
| <b>Земельный участок</b>                    |   |                           |                             |
| (вид объекта недвижимости)                  |   |                           |                             |
| Лист № <u>17.05.2018</u> Раздела <u>4.1</u> | Всего листов раздела <u>4.1</u> : _____ | Всего разделов: _____     | Всего листов выписки: _____ |
| № <u>78/001/009/2018-2314</u>               |   |                           |                             |
| Кадастровый номер:                          |   | <u>78:32:0001058:4032</u> |                             |

| Учетный номер части | Площадь (м <sup>2</sup> ) | Содержание ограничения в использовании или ограничения права на объект недвижимости или обременения объекта недвижимости  |
|---------------------|---------------------------|---|
| 1                   | 2                         | 3   |
| данные отсутствуют  | весь                      | Иные ограничения (обременения) прав   |
| 2                   | 4                         | Иные ограничения (обременения) прав   |
| 3                   | 7                         | Иные ограничения (обременения) прав   |
| 4                   | 8                         | Иные ограничения (обременения) прав   |
| 5                   | 2                         | Иные ограничения (обременения) прав   |
| 6                   | 141                       | Ограничения прав на земельный участок, предусмотренные статьей 56 Земельного кодекса Российской Федерации, При установлении охранной зоны предусматриваются определенные ограничения использования территории, которые установлены Постановлением Правительства РФ от 24 февраля 2009 г. N 160 "О порядке установления охранных зон объектов электросетевого хозяйства и особых условий использования земельных участков, расположенных в границах таких зон", Охранная зона трансформаторной подстанции № 5196, зона с особыми условиями использования территорий, 78.32.2.34, Свидетельство о государственной регистрации права № 78-АА №011636 от 09.08.2010 |
| 7                   | 1062                      | Иные ограничения (обременения) прав   |

|                               |         |                   |
|-------------------------------|---------|-------------------|
| ИНЖЕНЕР II КАТЕГОРИИ          |         | Ульященко П.А.    |
| полное наименование должности | подпись | инициалы, фамилия |

ВЕДУЩИЙ СПЕЦИАЛИСТ  
ПО ДОКУМЕНТОБОРОТУ  
МФЦ БАСИЛЕУСТРОВСКОГО Р-НА  
СМИТСКАЯ КРИСТИНА АЛЕКСАНДРОВНА

17.05.2018



Выписка \_\_\_\_\_ иного государственного реестра недвижимости об объекте в \_\_\_\_\_ симости  
 Сведения о частях земельного участка

| <b>Земельный участок</b>  |               |  |                                   |  |
|---|---------------|--|-----------------------------------|--|
| (вид объекта недвижимости)  |               |  |                                   |  |
| Лист № _____ Раздела <b>4.2</b>   |               | Всего листов раздела <b>4.2</b> : _____      |                                   | Всего разделов: _____  |
| 17.05.2018 № 78/001/009/2018-2314                                       |               | Кадастровый номер: <b>78:32:0001058:4032</b> |                                   |  |
| Сведения о характерных точках границы части (частей) земельного участка |               |  |                                   |  |
| Учетный номер части: 1  |               |  |                                   |  |
| Система координат:<br>Зона № _____                                      |               |  |                                   |  |
| Номер точки   | Координаты, м |  | Описание закрепления на местности | Средняя квадратическая погрешность определения координат характерных точек границы части земельного участка, м |
|   | X             | Y  |                                   |  |
| 1   | 2             | 3  | 4                                 | 5  |
| 2   | 93209.46      | 114078.82                                    | данные отсутствуют                | 0.06   |
| 2   | 93209.46      | 114078.82                                    | данные отсутствуют                | 0.06   |
| 3   | 93204.26      | 114083.99                                    | данные отсутствуют                | 0.06   |
| 4   | 93199.73      | 114088.41                                    | данные отсутствуют                | 0.06   |
| 5   | 93199.08      | 114087.94                                    | данные отсутствуют                | 0.06   |
| 5   | 93199.08      | 114087.94                                    | данные отсутствуют                | 0.06   |
| 6   | 93193.58      | 114093.66                                    | данные отсутствуют                | 0.06   |
| 7   | 93186.69      | 114100.82                                    | данные отсутствуют                | 0.06   |
| 8   | 93184.77      | 114102.97                                    | данные отсутствуют                | 0.06   |
| 9   | 93180.96      | 114107.24                                    | данные отсутствуют                | 0.06   |
| 10  | 93180.83      | 114107.39                                    | данные отсутствуют                | 0.06   |
| 11  | 93180.49      | 114107.77                                    | данные отсутствуют                | 0.06   |
| 19  | 93256.43      | 114119.04                                    | данные отсутствуют                | 0.06   |
| 20  | 93256.26      | 114119.49                                    | данные отсутствуют                | 0.06   |
| 21  | 93256.15      | 114119.89                                    | данные отсутствуют                | 0.06   |
| 22  | 93256.07      | 114120.30                                    | данные отсутствуют                | 0.06   |
| ИНЖЕНЕР II КАТЕГОРИИ  |               |  | Ульященко П.А.                    |  |
| полное наименование должности   |               |  | подпись                           |  |
|   |               |  | инициалы, фамилия                 |  |

ВЕДУЩИЙ СПЕЦИАЛИСТ  
 ПО ДОКУМЕНТОБОРОДУ  
 МФЦ БАСИЛЕОСТРОВСКОГО Р-НА  
 СМИТСКАЯ КРИСТИНА АЛЕКСАНДРОВНА

17.05.2018



Выписка (инного государственного реестра недвижимости об объекте недвижимости)  
Сведения о частях земельного участка

|                                   |                    |                                   |                       |
|-----------------------------------|--------------------|-----------------------------------|-----------------------|
| <b>Земельный участок</b>          |                    |                                   |                       |
| (вид объекта недвижимости)        |                    |                                   |                       |
| Лист №                            | Раздела <b>4.2</b> | Всего листов раздела <b>4.2</b> : | Всего разделов: _____ |
| 17.05.2018 № 78/001/009/2018-2314 |                    | Всего листов выписки: _____       |                       |
| Кадастровый номер:                |                    | 78:32:0001058:4032                |                       |

| Номер точки                   | Координаты, м |           | Описание закрепления на местности | Средняя квадратическая погрешность определения координат характерных точек границы части земельного участка, м |
|-------------------------------|---------------|-----------|-----------------------------------|--|
|                               | X             | Y         |                                   |  |
| 1                             | 2             | 3         | 4                                 | 5  |
| 23                            | 93256.03      | 114120.71 | данные отсутствуют                | 0.06   |
| 24                            | 93256.02      | 114121.12 | данные отсутствуют                | 0.06   |
| 25                            | 93256.04      | 114121.53 | данные отсутствуют                | 0.06   |
| 26                            | 93256.10      | 114121.94 | данные отсутствуют                | 0.06   |
| 27                            | 93256.20      | 114122.34 | данные отсутствуют                | 0.06   |
| 28                            | 93256.38      | 114122.89 | данные отсутствуют                | 0.06   |
| 29                            | 93251.57      | 114126.47 | данные отсутствуют                | 0.06   |
| 30                            | 93248.44      | 114128.60 | данные отсутствуют                | 0.06   |
| 31                            | 93242.05      | 114123.11 | данные отсутствуют                | 0.06   |
| 32                            | 93241.73      | 114122.85 | данные отсутствуют                | 0.06   |
| 33                            | 93241.38      | 114122.62 | данные отсутствуют                | 0.06   |
| 34                            | 93234.74      | 114118.61 | данные отсутствуют                | 0.06   |
| 35                            | 93234.38      | 114118.41 | данные отсутствуют                | 0.06   |
| 36                            | 93234         | 114118.25 | данные отсутствуют                | 0.06   |
| 37                            | 93233.61      | 114118.11 | данные отсутствуют                | 0.06   |
| 38                            | 93233.21      | 114118.01 | данные отсутствуют                | 0.06   |
| 39                            | 93232.81      | 114117.94 | данные отсутствуют                | 0.06   |
| ИНЖЕНЕР II КАТЕГОРИИ          |               |           | подпись                           | Ульященко П.А.   |
| полное наименование должности |               |           |                                   |  |

ВЕДУЩИЙ СПЕЦИАЛИСТ  
ПО ДОКУМЕНТООБОРОТУ  
МФЦ НАСИЛЕОСТРОВСКОГО Р-НА  
СМИТСКАЯ КРИСТИНА АЛЕКСАНДРОВНА

17.05.2018





Выписки из Единого государственного реестра недвижимости об объекте недвижимости  
Сведения о частях земельного участка

|                            |                               |                                   |                 |
|----------------------------|-------------------------------|-----------------------------------|-----------------|
| <b>Земельный участок</b>   |                               |                                   |                 |
| (вид объекта недвижимости) |                               |                                   |                 |
| Лист №                     | Раздела <b>4.2</b>            | Всего листов раздела <b>4.2</b> : | Всего разделов: |
| <b>17.05.2018</b>          | № <b>78/001/009/2018-2314</b> |                                   |                 |
| Кадастровый номер:         |                               | <b>78:32:0001058:4032</b>         |                 |

| Номер точки                   | Координаты, м |           | Описание закрепления на местности  | Средняя квадратическая погрешность определения координат характерных точек границы части земельного участка, м |
|-------------------------------|---------------|-----------|--|--|
|                               | X             | Y         |  |  |
| 1                             | 2             | 3         | 4  | 5  |
| 40                            | 93232.40      | 114117.90 | данные отсутствуют   | 0.06   |
| 41                            | 93231.98      | 114117.90 | данные отсутствуют   | 0.06   |
| 42                            | 93231.57      | 114117.93 | данные отсутствуют   | 0.06   |
| 43                            | 93231.16      | 114117.99 | данные отсутствуют   | 0.06   |
| 44                            | 93230.76      | 114118.09 | данные отсутствуют   | 0.06   |
| 45                            | 93230.37      | 114118.22 | данные отсутствуют   | 0.06   |
| 46                            | 93229.99      | 114118.39 | данные отсутствуют   | 0.06   |
| 47                            | 93229.63      | 114118.58 | данные отсутствуют   | 0.06   |
| 48                            | 93229.28      | 114118.81 | данные отсутствуют   | 0.06   |
| 49                            | 93228.95      | 114119.06 | данные отсутствуют   | 0.06   |
| 50                            | 93228.64      | 114119.34 | данные отсутствуют   | 0.06   |
| 51                            | 93228.36      | 114119.64 | данные отсутствуют   | 0.06   |
| 52                            | 93228.11      | 114119.96 | данные отсутствуют   | 0.06   |
| 53                            | 93227.88      | 114120.31 | данные отсутствуют   | 0.06   |
| 54                            | 93227.68      | 114120.67 | данные отсутствуют   | 0.06   |
| 55                            | 93227.51      | 114121.05 | данные отсутствуют   | 0.06   |
| 56                            | 93227.38      | 114121.44 | данные отсутствуют   | 0.06   |
| ИНЖЕНЕР II КАТЕГОРИИ          |               |           | <br>подпись<br>М.П. | Ульященко П.А.   |
| полное наименование должности |               |           |  | инициалы, фамилия  |

ВЕДУЩИЙ СПЕЦИАЛИСТ  
ПО ДОКУМЕНТООБОРОТКУ  
МФЦ ВАСИЛЕОСТРОВСКОГО Р-НА  
СМИТСКАЯ КРИСТИНА АЛЕКСАНДРОВНА

17.05.2018



|                                       |   |                             |                                   |
|---------------------------------------|---|-----------------------------|-----------------------------------|
| <b>Земельный участок</b>              |   |                             |                                   |
| (вид объекта недвижимости)            |   |                             |                                   |
| Лист № <u>    </u> Раздела <b>4.2</b> | Всего листов раздела <b>4.2</b> : <u>    </u> | Всего разделов: <u>    </u> | Всего листов выписки: <u>    </u> |
| 17.05.2018 № 78/001/009/2018-2314     |   |                             |                                   |
| Кадастровый номер:                    |   | 78:32:0001058:4032          |                                   |

| Номер точки                    | Координаты, м |           | Описание закрепления на местности | Средняя квадратическая погрешность определения координат характерных точек границы части земельного участка, м |
|--------------------------------|---------------|-----------|-----------------------------------|--|
|                                | X             | Y         |                                   |  |
| 1                              | 2             | 3         | 4                                 | 5  |
| 57                             | 93227.27      | 114121.84 | данные отсутствуют                | 0.06   |
| 58                             | 93227.20      | 114122.25 | данные отсутствуют                | 0.06   |
| 59                             | 93227.17      | 114122.66 | данные отсутствуют                | 0.06   |
| 60                             | 93227.16      | 114123.07 | данные отсутствуют                | 0.06   |
| 61                             | 93227.19      | 114123.48 | данные отсутствуют                | 0.06   |
| 62                             | 93227.26      | 114123.89 | данные отсутствуют                | 0.06   |
| 63                             | 93227.36      | 114124.29 | данные отсутствуют                | 0.06   |
| 64                             | 93227.49      | 114124.68 | данные отсутствуют                | 0.06   |
| 65                             | 93227.65      | 114125.06 | данные отсутствуют                | 0.06   |
| 66                             | 93227.85      | 114125.43 | данные отсутствуют                | 0.06   |
| 67                             | 93228.07      | 114125.77 | данные отсутствуют                | 0.06   |
| 68                             | 93228.33      | 114126.10 | данные отсутствуют                | 0.06   |
| 69                             | 93228.60      | 114126.41 | данные отсутствуют                | 0.06   |
| 70                             | 93228.91      | 114126.69 | данные отсутствуют                | 0.06   |
| 71                             | 93229.23      | 114126.95 | данные отсутствуют                | 0.06   |
| 72                             | 93229.57      | 114127.17 | данные отсутствуют                | 0.06   |
| 73                             | 93235.86      | 114130.97 | данные отсутствуют                | 0.06   |
| ИНЖЕНЕР II КАТЕГОРИИ           |               |           |                                   | Ульященко П.А.   |
| полное наименование должности: |               |           | подпись                           | инициалы, фамилия  |

М.П.

ВЕДУЩИЙ СПЕЦИАЛИСТ  
ПО ДОКУМЕНТОБОРОТУ  
МФЦ ВАСИЛЕОСТРОВСКОГО Р-НА  
СМИТСКАЯ КРИСТИНА АЛЕКСАНДРОВНА

17.05.2018



Выписки из Единого государственного реестра недвижимости об объекте недвижимости  
Сведения о частях земельного участка

|                            |                               |                                   |                 |
|----------------------------|-------------------------------|-----------------------------------|-----------------|
| <b>Земельный участок</b>   |                               |                                   |                 |
| (вид объекта недвижимости) |                               |                                   |                 |
| Лист №                     | Раздела <b>4.2</b>            | Всего листов раздела <b>4.2</b> : | Всего разделов: |
| <b>17.05.2018</b>          | № <b>78/001/009/2018-2314</b> |                                   |                 |
| Кадастровый номер:         |                               | <b>78:32:0001058:4032</b>         |                 |

| Номер точки                   | Координаты, м |           | Описание закрепления на местности | Средняя квадратическая погрешность определения координат характерных точек границы части земельного участка, м |
|-------------------------------|---------------|-----------|-----------------------------------|--|
|                               | X             | Y         |                                   |  |
| 1                             | 2             | 3         | 4                                 | 5  |
| 74                            | 93240.03      | 114134.56 | данные отсутствуют                | 0.06   |
| 75                            | 93239         | 114135.31 | данные отсутствуют                | 0.06   |
| 76                            | 93218.43      | 114120.12 | данные отсутствуют                | 0.06   |
| 77                            | 93214.79      | 114117.17 | данные отсутствуют                | 0.06   |
| 78                            | 93216.82      | 114114.51 | данные отсутствуют                | 0.06   |
| 79                            | 93217.05      | 114114.17 | данные отсутствуют                | 0.06   |
| 80                            | 93217.26      | 114113.81 | данные отсутствуют                | 0.06   |
| 81                            | 93217.44      | 114113.44 | данные отсутствуют                | 0.06   |
| 82                            | 93217.59      | 114113.06 | данные отсутствуют                | 0.06   |
| 83                            | 93217.70      | 114112.66 | данные отсутствуют                | 0.06   |
| 84                            | 93217.78      | 114112.25 | данные отсутствуют                | 0.06   |
| 85                            | 93217.83      | 114111.84 | данные отсутствуют                | 0.06   |
| 86                            | 93217.84      | 114111.43 | данные отсутствуют                | 0.06   |
| 87                            | 93217.82      | 114111.02 | данные отсутствуют                | 0.06   |
| 88                            | 93217.76      | 114110.61 | данные отсутствуют                | 0.06   |
| 89                            | 93217.67      | 114110.20 | данные отсутствуют                | 0.06   |
| 90                            | 93217.55      | 114109.81 | данные отсутствуют                | 0.06   |
| ИНЖЕНЕР II КАТЕГОРИИ          |               |           |                                   | Ульященко П.А.   |
| полное наименование должности |               |           | подпись                           | инициалы, фамилия  |

ВЕДУЩИЙ СПЕЦИАЛИСТ  
ПО ДОКУМЕНТОБОРОТУ  
МФЦ БАСИЛОВОСТРОВСКОГО РАЙОНА  
СМИТСКАЯ КРИСТИНА АЛЕКСАНДРОВНА

17.05.2018



Выписка из Единого государственного реестра недвижимости об объекте недвижимости  
Сведения о частях земельного участка

|                            |                               |                                   |                 |
|----------------------------|-------------------------------|-----------------------------------|-----------------|
| <b>Земельный участок</b>   |                               |                                   |                 |
| (вид объекта недвижимости) |                               |                                   |                 |
| Лист №                     | Раздела <b>4.2</b>            | Всего листов раздела <b>4.2</b> : | Всего разделов: |
| <b>17.05.2018</b>          | № <b>78/001/009/2018-2314</b> |                                   |                 |
| Кадастровый номер:         |                               | <b>78:32:0001058:4032</b>         |                 |

| Номер точки                   | Координаты, м |           | Описание закрепления на местности | Средняя квадратическая погрешность определения координат характерных точек границы части земельного участка, м |
|-------------------------------|---------------|-----------|-----------------------------------|--|
|                               | X             | Y         |                                   |  |
| 1                             | 2             | 3         | 4                                 | 5  |
| 91                            | 93217.40      | 114109.42 | данные отсутствуют                | 0.06   |
| 92                            | 93217.21      | 114109.06 | данные отсутствуют                | 0.06   |
| 93                            | 93217         | 114108.70 | данные отсутствуют                | 0.06   |
| 94                            | 93216.75      | 114108.37 | данные отсутствуют                | 0.06   |
| 95                            | 93216.48      | 114108.06 | данные отсутствуют                | 0.06   |
| 96                            | 93216.19      | 114107.77 | данные отсутствуют                | 0.06   |
| 97                            | 93215.87      | 114107.50 | данные отсутствуют                | 0.06   |
| 98                            | 93215.53      | 114107.27 | данные отсутствуют                | 0.06   |
| 99                            | 93215.17      | 114107.06 | данные отсутствуют                | 0.06   |
| 100                           | 93214.80      | 114106.88 | данные отсутствуют                | 0.06   |
| 101                           | 93214.42      | 114106.73 | данные отсутствуют                | 0.06   |
| 102                           | 93214.02      | 114106.62 | данные отсутствуют                | 0.06   |
| 103                           | 93213.61      | 114106.54 | данные отсутствуют                | 0.06   |
| 104                           | 93213.20      | 114106.49 | данные отсутствуют                | 0.06   |
| 105                           | 93212.79      | 114106.48 | данные отсутствуют                | 0.06   |
| 106                           | 93212.38      | 114106.50 | данные отсутствуют                | 0.06   |
| 107                           | 93211.97      | 114106.56 | данные отсутствуют                | 0.06   |
| ИНЖЕНЕР II КАТЕГОРИИ          |               |           |                                   | Ульященко П.А.   |
| полное наименование должности |               |           | подпись                           | инициалы, фамилия  |

ВЕДУЩИЙ СПЕЦИАЛИСТ  
ПО ДОКУМЕНТОБОРОТУ  
МФЦ ВАСИЛЕОСТРОВСКОГО РАЙОНА  
СМИТСКАЯ КРИСТИНА АЛЕКСАНДРОВНА

17.05.2018



Выписка из Единого государственного реестра недвижимости об объекте недвижимости  
Сведения о частях земельного участка

|                                   |                    |   |                       |
|-----------------------------------|--------------------|---|-----------------------|
| <b>Земельный участок</b>          |                    |   |                       |
| (вид объекта недвижимости)        |                    |   |                       |
| Лист №                            | Раздела <b>4.2</b> | Всего листов раздела <b>4.2</b> : _____ | Всего разделов: _____ |
| 17.05.2018 № 78/001/009/2018-2314 |                    |   |                       |
| Кадастровый номер:                |                    | 78:32:0001058:4032                      |                       |

| Номер точки                   | Координаты, м |           | Описание закрепления на местности   | Средняя квадратическая погрешность определения координат характерных точек границы части земельного участка, м |
|-------------------------------|---------------|-----------|---|--|
|                               | X             | Y         |   |  |
| 1                             | 2             | 3         | 4   | 5  |
| 108                           | 93211.56      | 114106.65 | данные отсутствуют  | 0.06   |
| 109                           | 93211.17      | 114106.77 | данные отсутствуют  | 0.06   |
| 110                           | 93210.78      | 114106.92 | данные отсутствуют  | 0.06   |
| 111                           | 93210.42      | 114107.11 | данные отсутствуют  | 0.06   |
| 112                           | 93210.06      | 114107.32 | данные отсутствуют  | 0.06   |
| 113                           | 93209.73      | 114107.57 | данные отсутствуют  | 0.06   |
| 114                           | 93209.42      | 114107.84 | данные отсутствуют  | 0.06   |
| 115                           | 93209.13      | 114108.13 | данные отсутствуют  | 0.06   |
| 116                           | 93208.86      | 114108.45 | данные отсутствуют  | 0.06   |
| 117                           | 93203.90      | 114114.96 | данные отсутствуют  | 0.06   |
| 118                           | 93203.75      | 114115.17 | данные отсутствуют  | 0.06   |
| 119                           | 93203.60      | 114115.41 | данные отсутствуют  | 0.06   |
| 120                           | 93203.46      | 114115.66 | данные отсутствуют  | 0.06   |
| 121                           | 93203.35      | 114115.89 | данные отсутствуют  | 0.06   |
| 122                           | 93203.24      | 114116.14 | данные отсутствуют  | 0.06   |
| 123                           | 93203.13      | 114116.42 | данные отсутствуют  | 0.06   |
| 124                           | 93203.06      | 114116.66 | данные отсутствуют  | 0.06   |
| ИНЖЕНЕР II КАТЕГОРИИ          |               |           | <br>М.П. | Ульященко П.А.   |
| полное наименование должности |               |           |   | инициалы, фамилия  |

Ведущий специалист  
по документообороту  
МФЦ Василийстровского р-на  
СМИТСКАЯ КРИСТИНА АЛЕКСАНДРОВНА

17.05.2018



Выписка (инного государственного реестра недвижимости об объекте н кимости  
Сведения о частях земельного участка

|                                   |                    |                                   |                       |
|-----------------------------------|--------------------|-----------------------------------|-----------------------|
| <b>Земельный участок</b>          |                    |                                   |                       |
| (вид объекта недвижимости)        |                    |                                   |                       |
| Лист №                            | Раздела <b>4.2</b> | Всего листов раздела <b>4.2</b> : | Всего разделов: _____ |
| 17.05.2018 № 78/001/009/2018-2314 |                    | Всего листов выписки: _____       |                       |
| Кадастровый номер:                |                    | 78:32:0001058:4032                |                       |

| Номер точки                   | Координаты, м |           | Описание закрепления на местности | Средняя квадратическая погрешность определения координат характерных точек границы части земельного участка, м |
|-------------------------------|---------------|-----------|-----------------------------------|--|
|                               | X             | Y         |                                   |  |
| 1                             | 2             | 3         | 4                                 | 5  |
| 125                           | 93203         | 114116.93 | данные отсутствуют                | 0.06   |
| 126                           | 93202.94      | 114117.22 | данные отсутствуют                | 0.06   |
| 127                           | 93202.90      | 114117.55 | данные отсутствуют                | 0.06   |
| 128                           | 93202.89      | 114117.76 | данные отсутствуют                | 0.06   |
| 129                           | 93202.88      | 114118.04 | данные отсутствуют                | 0.06   |
| 130                           | 93202.89      | 114118.30 | данные отсутствуют                | 0.06   |
| 131                           | 93202.92      | 114118.57 | данные отсутствуют                | 0.06   |
| 132                           | 93202.96      | 114118.86 | данные отсутствуют                | 0.06   |
| 133                           | 93203.01      | 114119.12 | данные отсутствуют                | 0.06   |
| 134                           | 93203.08      | 114119.39 | данные отсутствуют                | 0.06   |
| 135                           | 93203.17      | 114119.66 | данные отсутствуют                | 0.06   |
| 136                           | 93203.29      | 114119.97 | данные отсутствуют                | 0.06   |
| 137                           | 93203.38      | 114120.17 | данные отсутствуют                | 0.06   |
| 138                           | 93203.51      | 114120.42 | данные отсутствуют                | 0.06   |
| 139                           | 93203.64      | 114120.64 | данные отсутствуют                | 0.06   |
| 140                           | 93203.79      | 114120.86 | данные отсутствуют                | 0.06   |
| 141                           | 93203.97      | 114121.10 | данные отсутствуют                | 0.06   |
| ИНЖЕНЕР II КАТЕГОРИИ          |               |           |                                   | Ульященко П.А.   |
| полное наименование должности |               |           | подпись                           | инициалы, фамилия  |

Ведущий специалист  
по документообороту  
МФЦ Василеостровского р-на  
СМИТСКАЯ КРИСТИНА АЛЕКСАНДРОВНА

17.05.2018



Выписка из государственного реестра недвижимости об объекте недвижимости  
Сведения о частях земельного участка

|                                   |                    |                                   |                       |
|-----------------------------------|--------------------|-----------------------------------|-----------------------|
| <b>Земельный участок</b>          |                    |                                   |                       |
| (вид объекта недвижимости)        |                    |                                   |                       |
| Лист №                            | Раздела <b>4.2</b> | Всего листов раздела <b>4.2</b> : | Всего разделов: _____ |
| 17.05.2018 № 78/001/009/2018-2314 |                    | Всего листов выписки: _____       |                       |
| Кадастровый номер:                |                    | 78:32:0001058:4032                |                       |

| Номер точки                   | Координаты, м |           | Описание закрепления на местности | Средняя квадратическая погрешность определения координат характерных точек границы части земельного участка, м |
|-------------------------------|---------------|-----------|-----------------------------------|--|
|                               | X             | Y         |                                   |  |
| 1                             | 2             | 3         | 4                                 | 5  |
| 142                           | 93204.18      | 114121.35 | данные отсутствуют                | 0.06   |
| 143                           | 93204.34      | 114121.51 | данные отсутствуют                | 0.06   |
| 144                           | 93204.53      | 114121.70 | данные отсутствуют                | 0.06   |
| 145                           | 93204.73      | 114121.87 | данные отсутствуют                | 0.06   |
| 146                           | 93212.21      | 114127.95 | данные отсутствуют                | 0.06   |
| 147                           | 93212.39      | 114128.09 | данные отсутствуют                | 0.06   |
| 148                           | 93233.98      | 114144.02 | данные отсутствуют                | 0.06   |
| 149                           | 93233.98      | 114144.24 | данные отсутствуют                | 0.06   |
| 150                           | 93234.03      | 114144.65 | данные отсутствуют                | 0.06   |
| 151                           | 93234.12      | 114145.05 | данные отсутствуют                | 0.06   |
| 152                           | 93234.23      | 114145.45 | данные отсутствуют                | 0.06   |
| 153                           | 93234.38      | 114145.83 | данные отсутствуют                | 0.06   |
| 154                           | 93234.56      | 114146.20 | данные отсутствуют                | 0.06   |
| 155                           | 93234.77      | 114146.56 | данные отсутствуют                | 0.06   |
| 156                           | 93235.01      | 114146.90 | данные отсутствуют                | 0.06   |
| 157                           | 93235.21      | 114147.27 | данные отсутствуют                | 0.06   |
| 158                           | 93235.36      | 114147.66 | данные отсутствуют                | 0.06   |
| ИНЖЕНЕР II КАТЕГОРИИ          |               |           |                                   | Ульященко П.А.   |
| полное наименование должности |               |           | подпись                           | инициалы, фамилия  |

ВЕДУЩИЙ СПЕЦИАЛИСТ  
ПО ДОКУМЕНТОБОРОУ  
МФЦ БАСИЛЕВСТРОВСКОГО РАЙОНА  
СМИТСКАЯ КРИСТИНА АЛЕКСАНДРОВНА

17.05.2018



Выписка из Единого государственного реестра недвижимости об объекте недвижимости  
Сведения о частях земельного участка

|                                   |                    |   |                       |
|-----------------------------------|--------------------|---|-----------------------|
| <b>Земельный участок</b>          |                    |   |                       |
| (вид объекта недвижимости)        |                    |   |                       |
| Лист №                            | Раздела <b>4.2</b> | Всего листов раздела <b>4.2</b> : _____ | Всего разделов: _____ |
| 17.05.2018 № 78/001/009/2018-2314 |                    |   |                       |
| Кадастровый номер:                |                    | 78:32:0001058:4032                      |                       |

| Номер точки                   | Координаты, м |           | Описание закрепления на местности | Средняя квадратическая погрешность определения координат характерных точек границы части земельного участка, м |
|-------------------------------|---------------|-----------|-----------------------------------|--|
|                               | X             | Y         |                                   |  |
| 1                             | 2             | 3         | 4                                 | 5  |
| 159                           | 93235.53      | 114148.03 | данные отсутствуют                | 0.06   |
| 160                           | 93235.74      | 114148.39 | данные отсутствуют                | 0.06   |
| 161                           | 93235.97      | 114148.73 | данные отсутствуют                | 0.06   |
| 162                           | 93236.23      | 114149.05 | данные отсутствуют                | 0.06   |
| 163                           | 93236.52      | 114149.35 | данные отсутствуют                | 0.06   |
| 164                           | 93236.83      | 114149.62 | данные отсутствуют                | 0.06   |
| 165                           | 93237.16      | 114149.87 | данные отсутствуют                | 0.06   |
| 166                           | 93237.52      | 114150.09 | данные отсутствуют                | 0.06   |
| 167                           | 93237.88      | 114150.27 | данные отсутствуют                | 0.06   |
| 168                           | 93238.27      | 114150.43 | данные отсутствуют                | 0.06   |
| 169                           | 93238.66      | 114150.56 | данные отсутствуют                | 0.06   |
| 170                           | 93239.06      | 114150.65 | данные отсутствуют                | 0.06   |
| 171                           | 93239.47      | 114150.71 | данные отсутствуют                | 0.06   |
| 172                           | 93239.88      | 114150.73 | данные отсутствуют                | 0.06   |
| 173                           | 93240.30      | 114150.72 | данные отсутствуют                | 0.06   |
| 174                           | 93240.71      | 114150.68 | данные отсутствуют                | 0.06   |
| 175                           | 93241.11      | 114150.60 | данные отсутствуют                | 0.06   |
| ИНЖЕНЕР II КАТЕГОРИИ          |               |           |                                   | Ульященко П.А.   |
| полное наименование должности |               |           | подпись                           | инициалы, фамилия  |

ВЕДУЩИЙ СПЕЦИАЛИСТ  
ПО ДОКУМЕНТОБОРОТУ  
МФЦ ВАШЛЕВОСКОГО Р-НА  
СМИТСКАЯ КРИСТИНА АЛЕКСАНДРОВНА

17.05.2018





|                                       |   |                             |                                   |
|---------------------------------------|---|-----------------------------|-----------------------------------|
| <b>Земельный участок</b>              |   |                             |                                   |
| (вид объекта недвижимости)            |   |                             |                                   |
| Лист № <u>    </u> Раздела <u>4.2</u> | Всего листов раздела <u>4.2</u> : <u>    </u> | Всего разделов: <u>    </u> | Всего листов выписки: <u>    </u> |
| 17.05.2018 № 78/001/009/2018-2314     |   |                             |                                   |
| Кадастровый номер:                    |   | 78:32:0001058:4032          |                                   |

| Номер точки                   | Координаты, м |           | Описание закрепления на местности | Средняя квадратическая погрешность определения координат характерных точек границы части земельного участка, м |
|-------------------------------|---------------|-----------|-----------------------------------|--|
|                               | X             | Y         |                                   |  |
| 1                             | 2             | 3         | 4                                 | 5  |
| 176                           | 93241.51      | 114150.49 | данные отсутствуют                | 0.06   |
| 177                           | 93241.90      | 114150.34 | данные отсутствуют                | 0.06   |
| 178                           | 93242.27      | 114150.17 | данные отсутствуют                | 0.06   |
| 179                           | 93242.63      | 114149.96 | данные отсутствуют                | 0.06   |
| 180                           | 93242.97      | 114149.73 | данные отсутствуют                | 0.06   |
| 181                           | 93243.29      | 114149.47 | данные отсутствуют                | 0.06   |
| 182                           | 93243.59      | 114149.18 | данные отсутствуют                | 0.06   |
| 183                           | 93243.86      | 114148.87 | данные отсутствуют                | 0.06   |
| 184                           | 93244.11      | 114148.54 | данные отсутствуют                | 0.06   |
| 185                           | 93244.33      | 114148.19 | данные отсутствуют                | 0.06   |
| 186                           | 93244.51      | 114147.82 | данные отсутствуют                | 0.06   |
| 187                           | 93244.67      | 114147.44 | данные отсутствуют                | 0.06   |
| 188                           | 93244.80      | 114147.04 | данные отсутствуют                | 0.06   |
| 189                           | 93244.89      | 114146.64 | данные отсутствуют                | 0.06   |
| 190                           | 93244.95      | 114146.23 | данные отсутствуют                | 0.06   |
| 191                           | 93244.97      | 114145.82 | данные отсутствуют                | 0.06   |
| 192                           | 93244.96      | 114145.40 | данные отсутствуют                | 0.06   |
| ИНЖЕНЕР II КАТЕГОРИИ          |               |           |                                   | Ульященко П.А.   |
| полное наименование должности |               |           | подпись                           | инициалы, фамилия  |

М.П.

ВЕДУЩИЙ СПЕЦИАЛИСТ  
ПО ДОКУМЕНТООБОРОТУ  
МФЦ ВАСИЛЕОСТРОВСКОГО Р-НА  
СМИТСКАЯ КРИСТИНА АЛЕКСАНДРОВНА

17.05.2018



Выписка из Единого государственного реестра недвижимости об объекте недвижимости  
Сведения о частях земельного участка

|                                   |                    |                                   |                       |
|-----------------------------------|--------------------|-----------------------------------|-----------------------|
| <b>Земельный участок</b>          |                    |                                   |                       |
| (вид объекта недвижимости)        |                    |                                   |                       |
| Лист №                            | Раздела <b>4.2</b> | Всего листов раздела <b>4.2</b> : | Всего разделов: _____ |
| 17.05.2018 № 78/001/009/2018-2314 |                    | Всего листов выписки: _____       |                       |
| Кадастровый номер:                |                    | 78:32:0001058:4032                |                       |

| Номер точки                   | Координаты, м |           | Описание закрепления на местности | Средняя квадратическая погрешность определения координат характерных точек границы части земельного участка, м |
|-------------------------------|---------------|-----------|-----------------------------------|--|
|                               | X             | Y         |                                   |  |
| 1                             | 2             | 3         | 4                                 | 5  |
| 193                           | 93244.92      | 114144.99 | данные отсутствуют                | 0.06   |
| 194                           | 93244.84      | 114144.59 | данные отсутствуют                | 0.06   |
| 195                           | 93244.60      | 114143.59 | данные отсутствуют                | 0.06   |
| 196                           | 93250.95      | 114138.99 | данные отсутствуют                | 0.06   |
| 197                           | 93253.53      | 114137.23 | данные отсутствуют                | 0.06   |
| 198                           | 93253.73      | 114137.42 | данные отсутствуют                | 0.06   |
| 199                           | 93254.05      | 114137.68 | данные отсутствуют                | 0.06   |
| 200                           | 93254.39      | 114137.91 | данные отсутствуют                | 0.06   |
| 201                           | 93254.75      | 114138.11 | данные отсутствуют                | 0.06   |
| 202                           | 93255.13      | 114138.29 | данные отсутствуют                | 0.06   |
| 203                           | 93255.52      | 114138.43 | данные отсутствуют                | 0.06   |
| 204                           | 93255.92      | 114138.53 | данные отсутствуют                | 0.06   |
| 205                           | 93256.32      | 114138.61 | данные отсутствуют                | 0.06   |
| 206                           | 93256.73      | 114138.65 | данные отсутствуют                | 0.06   |
| 207                           | 93257.15      | 114138.66 | данные отсутствуют                | 0.06   |
| 208                           | 93257.56      | 114138.63 | данные отсутствуют                | 0.06   |
| 209                           | 93257.97      | 114138.57 | данные отсутствуют                | 0.06   |
| ИНЖЕНЕР II КАТЕГОРИИ          |               |           |                                   | Ульященко П.А.   |
| полное наименование должности |               |           | подпись                           | инициалы, фамилия  |

М.П.

ВЕДУЩИЙ СПЕЦИАЛИСТ  
ПО ДОКУМЕНТООБОРОТУ  
МФЦ БАСИЛЕОСТРОВСКОГО Р-НА  
СМИТСКАЯ КРИСТИНА АЛЕКСАНДРОВНА

17.05.2018



Выписки из Единого государственного реестра недвижимости об объекте недвижимости  
Сведения о частях земельного участка

|                                   |                    |  |                       |
|-----------------------------------|--------------------|--|-----------------------|
| <b>Земельный участок</b>          |                    |  |                       |
| (вид объекта недвижимости)        |                    |  |                       |
| Лист №                            | Раздела <b>4.2</b> | Всего листов раздела <b>4.2</b> :            | Всего разделов: _____ |
| 17.05.2018 № 78/001/009/2018-2314 |                    | Кадастровый номер: <b>78:32:0001058:4032</b> |                       |

| Номер точки                   | Координаты, м |           | Описание закрепления на местности | Средняя квадратическая погрешность определения координат характерных точек границы части земельного участка, м |
|-------------------------------|---------------|-----------|-----------------------------------|--|
|                               | X             | Y         |                                   |  |
| 1                             | 2             | 3         | 4                                 | 5  |
| 210                           | 93258.37      | 114138.47 | данные отсутствуют                | 0.06   |
| 211                           | 93258.76      | 114138.35 | данные отсутствуют                | 0.06   |
| 212                           | 93259.15      | 114138.19 | данные отсутствуют                | 0.06   |
| 213                           | 93259.51      | 114138    | данные отсутствуют                | 0.06   |
| 214                           | 93259.86      | 114137.78 | данные отсутствуют                | 0.06   |
| 215                           | 93260.19      | 114137.53 | данные отсутствуют                | 0.06   |
| 216                           | 93260.50      | 114137.25 | данные отсутствуют                | 0.06   |
| 217                           | 93260.79      | 114136.95 | данные отсутствуют                | 0.06   |
| 218                           | 93261.05      | 114136.63 | данные отсутствуют                | 0.06   |
| 219                           | 93261.28      | 114136.29 | данные отсутствуют                | 0.06   |
| 220                           | 93261.48      | 114135.93 | данные отсутствуют                | 0.06   |
| 221                           | 93261.65      | 114135.55 | данные отсутствуют                | 0.06   |
| 222                           | 93261.79      | 114135.17 | данные отсутствуют                | 0.06   |
| 223                           | 93261.90      | 114134.77 | данные отсутствуют                | 0.06   |
| 224                           | 93261.98      | 114134.36 | данные отсутствуют                | 0.06   |
| 225                           | 93262.02      | 114133.95 | данные отсутствуют                | 0.06   |
| 226                           | 93262.02      | 114133.54 | данные отсутствуют                | 0.06   |
| ИНЖЕНЕР II КАТЕГОРИИ          |               |           | подпись<br>М.П.                   | Ульященко П.А.   |
| полное наименование должности |               |           |                                   | инициалы, фамилия  |

ВЕДУЩИЙ СПЕЦИАЛИСТ  
ПО ДОКУМЕНТОБОРОТУ  
МОЦ БАСИЛЕВСКОГО Р-НА  
СМИТСКАЯ КРИСТИНА АЛЕКСАНДРОВНА

17.05.2018



Выписка из Единого государственного реестра недвижимости об объекте недвижимости  
Сведения о частях земельного участка

|                                   |                    |                                   |                       |
|-----------------------------------|--------------------|-----------------------------------|-----------------------|
| <b>Земельный участок</b>          |                    |                                   |                       |
| (вид объекта недвижимости)        |                    |                                   |                       |
| Лист №                            | Раздела <b>4.2</b> | Всего листов раздела <b>4.2</b> : | Всего разделов: _____ |
| 17.05.2018 № 78/001/009/2018-2314 |                    | Всего листов выписки: _____       |                       |
| Кадастровый номер:                |                    | 78:32:0001058:4032                |                       |

| Номер точки                   | Координаты, м |           | Описание закрепления на местности | Средняя квадратическая погрешность определения координат характерных точек границы части земельного участка, м |
|-------------------------------|---------------|-----------|-----------------------------------|--|
|                               | X             | Y         |                                   |  |
| 1                             | 2             | 3         | 4                                 | 5  |
| 227                           | 93262         | 114133.12 | данные отсутствуют                | 0.06   |
| 228                           | 93261.94      | 114132.72 | данные отсутствуют                | 0.06   |
| 229                           | 93261.84      | 114132.31 | данные отсутствуют                | 0.06   |
| 230                           | 93261.71      | 114131.92 | данные отсутствуют                | 0.06   |
| 231                           | 93261.54      | 114131.52 | данные отсутствуют                | 0.06   |
| 232                           | 93266.61      | 114127.75 | данные отсутствуют                | 0.06   |
| 233                           | 93197.71      | 114089.37 | данные отсутствуют                | 0.06   |
| 234                           | 93198.16      | 114089.85 | данные отсутствуют                | 0.06   |
| 235                           | 93198.64      | 114090.28 | данные отсутствуют                | 0.06   |
| 236                           | 93199.18      | 114090.62 | данные отсутствуют                | 0.06   |
| 237                           | 93199.78      | 114090.85 | данные отсутствуют                | 0.06   |
| 238                           | 93200.41      | 114090.98 | данные отсутствуют                | 0.06   |
| 239                           | 93201.05      | 114091    | данные отсутствуют                | 0.06   |
| 240                           | 93201.69      | 114090.91 | данные отсутствуют                | 0.06   |
| 241                           | 93202.21      | 114090.74 | данные отсутствуют                | 0.06   |
| 242                           | 93213.60      | 114082.36 | данные отсутствуют                | 0.06   |
| 243                           | 93208.46      | 114079.82 | данные отсутствуют                | 0.06   |
| ИНЖЕНЕР II КАТЕГОРИИ          |               |           |                                   | Ульященко П.А.   |
| полное наименование должности |               |           | подпись                           | инициалы, фамилия  |

М.П.

ВЕДУЩИЙ СПЕЦИАЛИСТ  
ПО ДОКУМЕНТООБОРОТУ  
МФЦ БАСИЛЕОСТРОВСКОГО Р-НА  
СМИТСКАЯ КРИСТИНА АЛЕКСАНДРОВНА

17.05.2018



|                                   |                    |                                   |                       |
|-----------------------------------|--------------------|-----------------------------------|-----------------------|
| <b>Земельный участок</b>          |                    |                                   |                       |
| (вид объекта недвижимости)        |                    |                                   |                       |
| Лист №                            | Раздела <b>4.2</b> | Всего листов раздела <b>4.2</b> : | Всего разделов: _____ |
| 17.05.2018 № 78/001/009/2018-2314 |                    | Всего листов выписки: _____       |                       |
| Кадастровый номер:                |                    | 78:32:0001058:4032                |                       |

| Номер точки | Координаты, м |           | Описание закрепления на местности | Средняя квадратическая погрешность определения координат характерных точек границы части земельного участка, м |
|-------------|---------------|-----------|-----------------------------------|--|
|             | X             | Y         |                                   |  |
| 1           | 2             | 3         | 4                                 | 5  |
| 244         | 93212.66      | 114083.33 | данные отсутствуют                | 0.06   |
| 245         | 93207.08      | 114081.64 | данные отсутствуют                | 0.06   |
| 246         | 93208.47      | 114080.39 | данные отсутствуют                | 0.06   |
| 247         | 93209.66      | 114078.99 | данные отсутствуют                | 0.06   |
| 248         | 93187.99      | 114099.47 | данные отсутствуют                | 0.06   |
| 249         | 93199.34      | 114088.44 | данные отсутствуют                | 0.06   |
| 250         | 93199.53      | 114088.27 | данные отсутствуют                | 0.06   |
| 251         | 93191.61      | 114095.70 | данные отсутствуют                | данные отсутствуют   |
| 252         | 93187.94      | 114114.31 | данные отсутствуют                | данные отсутствуют   |
| 253         | 93188.42      | 114113.90 | данные отсутствуют                | 0.10   |
| 254         | 93192.23      | 114109.63 | данные отсутствуют                | 0.10   |
| 255         | 93193.10      | 114108.50 | данные отсутствуют                | 0.10   |
| 256         | 93194.32      | 114105.96 | данные отсутствуют                | 0.10   |
| 257         | 93194.77      | 114103.17 | данные отсутствуют                | 0.10   |
| 258         | 93194.43      | 114100.37 | данные отсутствуют                | 0.10   |
| 259         | 93193.32      | 114097.78 | данные отсутствуют                | 0.10   |

|                               |         |                   |
|-------------------------------|---------|-------------------|
| ИНЖЕНЕР II КАТЕГОРИИ          |         | Ульященко П.А.    |
| полное наименование должности | подпись | инициалы, фамилия |

ВЕДУЩИЙ СПЕЦИАЛИСТ  
ПО ДОКУМЕНТООБОРОТУ  
МФЦ БАСИЛЕВСТРОВСКОГО РАЙОНА  
СМИТСКАЯ КРИСТИНА АЛЕКСАНДРОВНА

17.05.2018



| <b>Земельный участок</b>  |               |   |                                   |  |
|---|---------------|---|-----------------------------------|--|
| <small>(вид объекта недвижимости)</small>                               |               |   |                                   |  |
| Лист № <u>    </u> Раздела <u>4.2</u>                                   |               | Всего листов раздела <u>4.2</u> : <u>    </u> |                                   | Всего разделов: <u>    </u>  |
| 17.05.2018 № 78/001/009/2018-2314                                       |               |   |                                   |  |
| Кадастровый номер:  |               |   | 78:32:0001058:4032                |  |
| Сведения о характерных точках границы части (частей) земельного участка |               |   |                                   |  |
| Учетный номер части: 2  |               |   |                                   |  |
| Система координат: мск 64   |               |   |                                   |  |
| Зона №  |               |   |                                   |  |
| Номер точки   | Координаты, м |   | Описание закрепления на местности | Средняя квадратическая погрешность определения координат характерных точек границы части земельного участка, м |
|   | X             | Y   |                                   |  |
| 1   | 2             | 3   | 4                                 | 5  |
| 2   | 93209.46      | 114078.82                                     | данные отсутствуют                | 0.06   |
| 2   | 93209.46      | 114078.82                                     | данные отсутствуют                | 0.06   |
| 3   | 93204.26      | 114083.99                                     | данные отсутствуют                | 0.06   |
| 4   | 93199.73      | 114088.41                                     | данные отсутствуют                | 0.06   |
| 5   | 93199.08      | 114087.94                                     | данные отсутствуют                | 0.06   |
| 5   | 93199.08      | 114087.94                                     | данные отсутствуют                | 0.06   |
| 6   | 93193.58      | 114093.66                                     | данные отсутствуют                | 0.06   |
| 7   | 93186.69      | 114100.82                                     | данные отсутствуют                | 0.06   |
| 8   | 93184.77      | 114102.97                                     | данные отсутствуют                | 0.06   |
| 9   | 93180.96      | 114107.24                                     | данные отсутствуют                | 0.06   |
| 10  | 93180.83      | 114107.39                                     | данные отсутствуют                | 0.06   |
| 11  | 93180.49      | 114107.77                                     | данные отсутствуют                | 0.06   |
| 19  | 93256.43      | 114119.04                                     | данные отсутствуют                | 0.06   |
| 20  | 93256.26      | 114119.49                                     | данные отсутствуют                | 0.06   |
| 21  | 93256.15      | 114119.89                                     | данные отсутствуют                | 0.06   |
| 22  | 93256.07      | 114120.30                                     | данные отсутствуют                | 0.06   |
| ИНЖЕНЕР II КАТЕГОРИИ  |               |   | Ульященко П.А.                    |  |
| полное наименование должности   |               |   | подпись                           |  |
|   |               |   | М.П.                              |  |
|   |               |   | инициалы, фамилия                 |  |

Беларуская Федерация  
по документам  
МФН Василеостровского Р-на  
Святская Кристина Александровна

17.05.2018



Выписка Единого государственного реестра недвижимости об объекте недвижимости  
Сведения о частях земельного участка

|                                       |   |                             |                                   |
|---------------------------------------|---|-----------------------------|-----------------------------------|
| <b>Земельный участок</b>              |   |                             |                                   |
| (вид объекта недвижимости)            |   |                             |                                   |
| Лист № <u>    </u> Раздела <u>4.2</u> | Всего листов раздела <u>4.2</u> : <u>    </u> | Всего разделов: <u>    </u> | Всего листов выписки: <u>    </u> |
| 17.05.2018 № 78/001/009/2018-2314     |   |                             |                                   |
| Кадастровый номер:                    |   | 78:32:0001058:4032          |                                   |

| Номер точки                   | Координаты, м |           | Описание закрепления на местности | Средняя квадратическая погрешность определения координат характерных точек границы части земельного участка, м |
|-------------------------------|---------------|-----------|-----------------------------------|--|
|                               | X             | Y         |                                   |  |
| 1                             | 2             | 3         | 4                                 | 5  |
| 23                            | 93256.03      | 114120.71 | данные отсутствуют                | 0.06   |
| 24                            | 93256.02      | 114121.12 | данные отсутствуют                | 0.06   |
| 25                            | 93256.04      | 114121.53 | данные отсутствуют                | 0.06   |
| 26                            | 93256.10      | 114121.94 | данные отсутствуют                | 0.06   |
| 27                            | 93256.20      | 114122.34 | данные отсутствуют                | 0.06   |
| 28                            | 93256.38      | 114122.89 | данные отсутствуют                | 0.06   |
| 29                            | 93251.57      | 114126.47 | данные отсутствуют                | 0.06   |
| 30                            | 93248.44      | 114128.60 | данные отсутствуют                | 0.06   |
| 31                            | 93242.05      | 114123.11 | данные отсутствуют                | 0.06   |
| 32                            | 93241.73      | 114122.85 | данные отсутствуют                | 0.06   |
| 33                            | 93241.38      | 114122.62 | данные отсутствуют                | 0.06   |
| 34                            | 93234.74      | 114118.61 | данные отсутствуют                | 0.06   |
| 35                            | 93234.38      | 114118.41 | данные отсутствуют                | 0.06   |
| 36                            | 93234         | 114118.25 | данные отсутствуют                | 0.06   |
| 37                            | 93233.61      | 114118.11 | данные отсутствуют                | 0.06   |
| 38                            | 93233.21      | 114118.01 | данные отсутствуют                | 0.06   |
| 39                            | 93232.81      | 114117.94 | данные отсутствуют                | 0.06   |
| ИНЖЕНЕР II КАТЕГОРИИ          |               |           |                                   | Ульященко П.А.   |
| полное наименование должности |               |           | подпись                           | инициалы, фамилия  |

М.П.

Ведущий специалист  
по документообороту  
МФЦ Василеостровского р-на  
Смитская Кристина Александровна

17.05.2018



Выписка \_\_\_\_\_ дного государственного реестра недвижимости об объекте \_\_\_\_\_ жимости  
Сведения о частях земельного участка

|                                   |                    |   |                       |
|-----------------------------------|--------------------|---|-----------------------|
| <b>Земельный участок</b>          |                    |   |                       |
| (вид объекта недвижимости)        |                    |   |                       |
| Лист № _____                      | Раздела <b>4.2</b> | Всего листов раздела <b>4.2</b> : _____ | Всего разделов: _____ |
| 17.05.2018 № 78/001/009/2018-2314 |                    |   |                       |
| Кадастровый номер:                |                    | 78:32:0001058:4032                      |                       |

| Номер точки                   | Координаты, м |           | Описание закрепления на местности | Средняя квадратическая погрешность определения координат характерных точек границы части земельного участка, м |
|-------------------------------|---------------|-----------|-----------------------------------|--|
|                               | X             | Y         |                                   |  |
| 1                             | 2             | 3         | 4                                 | 5  |
| 40                            | 93232.40      | 114117.90 | данные отсутствуют                | 0.06   |
| 41                            | 93231.98      | 114117.90 | данные отсутствуют                | 0.06   |
| 42                            | 93231.57      | 114117.93 | данные отсутствуют                | 0.06   |
| 43                            | 93231.16      | 114117.99 | данные отсутствуют                | 0.06   |
| 44                            | 93230.76      | 114118.09 | данные отсутствуют                | 0.06   |
| 45                            | 93230.37      | 114118.22 | данные отсутствуют                | 0.06   |
| 46                            | 93229.99      | 114118.39 | данные отсутствуют                | 0.06   |
| 47                            | 93229.63      | 114118.58 | данные отсутствуют                | 0.06   |
| 48                            | 93229.28      | 114118.81 | данные отсутствуют                | 0.06   |
| 49                            | 93228.95      | 114119.06 | данные отсутствуют                | 0.06   |
| 50                            | 93228.64      | 114119.34 | данные отсутствуют                | 0.06   |
| 51                            | 93228.36      | 114119.64 | данные отсутствуют                | 0.06   |
| 52                            | 93228.11      | 114119.96 | данные отсутствуют                | 0.06   |
| 53                            | 93227.88      | 114120.31 | данные отсутствуют                | 0.06   |
| 54                            | 93227.68      | 114120.67 | данные отсутствуют                | 0.06   |
| 55                            | 93227.51      | 114121.05 | данные отсутствуют                | 0.06   |
| 56                            | 93227.38      | 114121.44 | данные отсутствуют                | 0.06   |
| ИНЖЕНЕР II КАТЕГОРИИ          |               |           |                                   | Ульященко П.А.   |
| _____                         |               |           | _____                             | _____  |
| полное наименование должности |               |           | подпись                           | инициалы, фамилия  |

М.П.

ВЕДУЩИЙ СПЕЦИАЛИСТ  
ПО ДОКУМЕНТООБОРОТ  
МФЦ ВАСИЛЕОСТРОВСКОГО РАЙОНА  
СИИТСКАЯ КРИСТИНА АЛЕКСАНДРОВНА

17.05.2018





Выписка Единого государственного реестра недвижимости об объекте недвижимости  
Сведения о частях земельного участка

|                                       |   |                             |                                   |
|---------------------------------------|---|-----------------------------|-----------------------------------|
| <b>Земельный участок</b>              |   |                             |                                   |
| (вид объекта недвижимости)            |   |                             |                                   |
| Лист № <u>    </u> Раздела <b>4.2</b> | Всего листов раздела <b>4.2</b> : <u>    </u> | Всего разделов: <u>    </u> | Всего листов выписки: <u>    </u> |
| 17.05.2018 № 78/001/009/2018-2314     |   |                             |                                   |
| Кадастровый номер:                    |   | 78:32:0001058:4032          |                                   |

| Номер точки                   | Координаты, м |           | Описание закрепления на местности | Средняя квадратическая погрешность определения координат характерных точек границы части земельного участка, м |
|-------------------------------|---------------|-----------|-----------------------------------|--|
|                               | X             | Y         |                                   |  |
| 1                             | 2             | 3         | 4                                 | 5  |
| 57                            | 93227.27      | 114121.84 | данные отсутствуют                | 0.06   |
| 58                            | 93227.20      | 114122.25 | данные отсутствуют                | 0.06   |
| 59                            | 93227.17      | 114122.66 | данные отсутствуют                | 0.06   |
| 60                            | 93227.16      | 114123.07 | данные отсутствуют                | 0.06   |
| 61                            | 93227.19      | 114123.48 | данные отсутствуют                | 0.06   |
| 62                            | 93227.26      | 114123.89 | данные отсутствуют                | 0.06   |
| 63                            | 93227.36      | 114124.29 | данные отсутствуют                | 0.06   |
| 64                            | 93227.49      | 114124.68 | данные отсутствуют                | 0.06   |
| 65                            | 93227.65      | 114125.06 | данные отсутствуют                | 0.06   |
| 66                            | 93227.85      | 114125.43 | данные отсутствуют                | 0.06   |
| 67                            | 93228.07      | 114125.77 | данные отсутствуют                | 0.06   |
| 68                            | 93228.33      | 114126.10 | данные отсутствуют                | 0.06   |
| 69                            | 93228.60      | 114126.41 | данные отсутствуют                | 0.06   |
| 70                            | 93228.91      | 114126.69 | данные отсутствуют                | 0.06   |
| 71                            | 93229.23      | 114126.95 | данные отсутствуют                | 0.06   |
| 72                            | 93229.57      | 114127.17 | данные отсутствуют                | 0.06   |
| 73                            | 93235.86      | 114130.97 | данные отсутствуют                | 0.06   |
| ИНЖЕНЕР II КАТЕГОРИИ          |               |           | М.П.                              | Ульященко П.А.   |
| полное наименование должности |               |           |                                   | подпись  |

ВЕДУЩИЙ СПЕЦИАЛИСТ  
ПО ДОКУМЕНТООБОРОТУ  
МФЦ БАСИЛЕОСТРОВСКОГО Р-НА  
СМИТСКАЯ КРИСТИНА АЛЕКСАНДРОВНА

17.05.2018



|                                   |                    |                                   |                       |
|-----------------------------------|--------------------|-----------------------------------|-----------------------|
| <b>Земельный участок</b>          |                    |                                   |                       |
| (вид объекта недвижимости)        |                    |                                   |                       |
| Лист №                            | Раздела <b>4.2</b> | Всего листов раздела <b>4.2</b> : | Всего разделов: _____ |
| 17.05.2018 № 78/001/009/2018-2314 |                    | Всего листов выписки: _____       |                       |
| Кадастровый номер:                |                    | 78:32:0001058:4032                |                       |

| Номер точки                   | Координаты, м |           | Описание закрепления на местности | Средняя квадратическая погрешность определения координат характерных точек границы части земельного участка, м |
|-------------------------------|---------------|-----------|-----------------------------------|--|
|                               | X             | Y         |                                   |  |
| 1                             | 2             | 3         | 4                                 | 5  |
| 74                            | 93240.03      | 114134.56 | данные отсутствуют                | 0.06   |
| 75                            | 93239         | 114135.31 | данные отсутствуют                | 0.06   |
| 76                            | 93218.43      | 114120.12 | данные отсутствуют                | 0.06   |
| 77                            | 93214.79      | 114117.17 | данные отсутствуют                | 0.06   |
| 78                            | 93216.82      | 114114.51 | данные отсутствуют                | 0.06   |
| 79                            | 93217.05      | 114114.17 | данные отсутствуют                | 0.06   |
| 80                            | 93217.26      | 114113.81 | данные отсутствуют                | 0.06   |
| 81                            | 93217.44      | 114113.44 | данные отсутствуют                | 0.06   |
| 82                            | 93217.59      | 114113.06 | данные отсутствуют                | 0.06   |
| 83                            | 93217.70      | 114112.66 | данные отсутствуют                | 0.06   |
| 84                            | 93217.78      | 114112.25 | данные отсутствуют                | 0.06   |
| 85                            | 93217.83      | 114111.84 | данные отсутствуют                | 0.06   |
| 86                            | 93217.84      | 114111.43 | данные отсутствуют                | 0.06   |
| 87                            | 93217.82      | 114111.02 | данные отсутствуют                | 0.06   |
| 88                            | 93217.76      | 114110.61 | данные отсутствуют                | 0.06   |
| 89                            | 93217.67      | 114110.20 | данные отсутствуют                | 0.06   |
| 90                            | 93217.55      | 114109.81 | данные отсутствуют                | 0.06   |
| ИНЖЕНЕР II КАТЕГОРИИ          |               |           |                                   | Ульященко П.А.   |
| полное наименование должности |               |           | подпись                           | инициалы, фамилия  |

М.П.

БЕДУЩИЙ СПЕЦИАЛИСТ  
ПО ДОКУМЕНТООБОРОТУ  
МФЦ Басилевостровского района  
СМИТСКАЯ КРИСТИНА АЛЕКСАНДРОВНА

17.05.2018



|                            |                               |                                   |                 |
|----------------------------|-------------------------------|-----------------------------------|-----------------|
| <b>Земельный участок</b>   |                               |                                   |                 |
| (вид объекта недвижимости) |                               |                                   |                 |
| Лист №                     | Раздела <b>4.2</b>            | Всего листов раздела <b>4.2</b> : | Всего разделов: |
| <b>17.05.2018</b>          | № <b>78/001/009/2018-2314</b> |                                   |                 |
| Кадастровый номер:         |                               | <b>78:32:0001058:4032</b>         |                 |

| Номер точки                   | Координаты, м |           | Описание закрепления на местности | Средняя квадратическая погрешность определения координат характерных точек границы части земельного участка, м |
|-------------------------------|---------------|-----------|-----------------------------------|--|
|                               | X             | Y         |                                   |  |
| 1                             | 2             | 3         | 4                                 | 5  |
| 91                            | 93217.40      | 114109.42 | данные отсутствуют                | 0.06   |
| 92                            | 93217.21      | 114109.06 | данные отсутствуют                | 0.06   |
| 93                            | 93217         | 114108.70 | данные отсутствуют                | 0.06   |
| 94                            | 93216.75      | 114108.37 | данные отсутствуют                | 0.06   |
| 95                            | 93216.48      | 114108.06 | данные отсутствуют                | 0.06   |
| 96                            | 93216.19      | 114107.77 | данные отсутствуют                | 0.06   |
| 97                            | 93215.87      | 114107.50 | данные отсутствуют                | 0.06   |
| 98                            | 93215.53      | 114107.27 | данные отсутствуют                | 0.06   |
| 99                            | 93215.17      | 114107.06 | данные отсутствуют                | 0.06   |
| 100                           | 93214.80      | 114106.88 | данные отсутствуют                | 0.06   |
| 101                           | 93214.42      | 114106.73 | данные отсутствуют                | 0.06   |
| 102                           | 93214.02      | 114106.62 | данные отсутствуют                | 0.06   |
| 103                           | 93213.61      | 114106.54 | данные отсутствуют                | 0.06   |
| 104                           | 93213.20      | 114106.49 | данные отсутствуют                | 0.06   |
| 105                           | 93212.79      | 114106.48 | данные отсутствуют                | 0.06   |
| 106                           | 93212.38      | 114106.50 | данные отсутствуют                | 0.06   |
| 107                           | 93211.97      | 114106.56 | данные отсутствуют                | 0.06   |
| ИНЖЕНЕР II КАТЕГОРИИ          |               |           |                                   | Ульященко П.А.   |
| полное наименование должности |               |           | подпись                           | инициалы, фамилия  |

М.П.

БЕДУЩИЙ СПЕЦИАЛИСТ  
ПО ДОКУМЕНТОБОРОТУ  
МФЦ БАСИЛЕВСТРОВСКОГО Р-НА  
СМИТСКАЯ КРИСТИНА АЛЕКСАНДРОВНА

17.05.2018



Выписка Единого государственного реестра недвижимости об объекте недвижимости  
Сведения о частях земельного участка

|                                   |                    |   |                       |
|-----------------------------------|--------------------|---|-----------------------|
| <b>Земельный участок</b>          |                    |   |                       |
| (вид объекта недвижимости)        |                    |   |                       |
| Лист № _____                      | Раздела <b>4.2</b> | Всего листов раздела <b>4.2</b> : _____ | Всего разделов: _____ |
| 17.05.2018 № 78/001/009/2018-2314 |                    |   |                       |
| Кадастровый номер:                |                    | 78:32:0001058:4032                      |                       |

| Номер точки                   | Координаты, м |           | Описание закрепления на местности | Средняя квадратическая погрешность определения координат характерных точек границы части земельного участка, м |
|-------------------------------|---------------|-----------|-----------------------------------|--|
|                               | X             | Y         |                                   |  |
| 1                             | 2             | 3         | 4                                 | 5  |
| 108                           | 93211.56      | 114106.65 | данные отсутствуют                | 0.06   |
| 109                           | 93211.17      | 114106.77 | данные отсутствуют                | 0.06   |
| 110                           | 93210.78      | 114106.92 | данные отсутствуют                | 0.06   |
| 111                           | 93210.42      | 114107.11 | данные отсутствуют                | 0.06   |
| 112                           | 93210.06      | 114107.32 | данные отсутствуют                | 0.06   |
| 113                           | 93209.73      | 114107.57 | данные отсутствуют                | 0.06   |
| 114                           | 93209.42      | 114107.84 | данные отсутствуют                | 0.06   |
| 115                           | 93209.13      | 114108.13 | данные отсутствуют                | 0.06   |
| 116                           | 93208.86      | 114108.45 | данные отсутствуют                | 0.06   |
| 117                           | 93203.90      | 114114.96 | данные отсутствуют                | 0.06   |
| 118                           | 93203.75      | 114115.17 | данные отсутствуют                | 0.06   |
| 119                           | 93203.60      | 114115.41 | данные отсутствуют                | 0.06   |
| 120                           | 93203.46      | 114115.66 | данные отсутствуют                | 0.06   |
| 121                           | 93203.35      | 114115.89 | данные отсутствуют                | 0.06   |
| 122                           | 93203.24      | 114116.14 | данные отсутствуют                | 0.06   |
| 123                           | 93203.13      | 114116.42 | данные отсутствуют                | 0.06   |
| 124                           | 93203.06      | 114116.66 | данные отсутствуют                | 0.06   |
| ИНЖЕНЕР II КАТЕГОРИИ          |               |           |                                   | Ульященко П.А.   |
| полное наименование должности |               |           | подпись                           | инициалы, фамилия  |

М.П.

ВЕДУЩИЙ СПЕЦИАЛИСТ  
ПО ДОКУМЕНТООБОРОТУ  
МФЦ ВАСИЛЕОСТРОВСКОГО Р-НА  
СМИТСКАЯ КРИСТИНА АЛЕКСАНДРОВНА

17.05.2018



|                                   |                    |   |                       |
|-----------------------------------|--------------------|---|-----------------------|
| <b>Земельный участок</b>          |                    |   |                       |
| (вид объекта недвижимости)        |                    |   |                       |
| Лист № _____                      | Раздела <b>4.2</b> | Всего листов раздела <b>4.2</b> : _____ | Всего разделов: _____ |
| 17.05.2018 № 78/001/009/2018-2314 |                    |   |                       |
| Кадастровый номер:                |                    | 78:32:0001058:4032                      |                       |

| Номер точки                   | Координаты, м |           | Описание закрепления на местности | Средняя квадратическая погрешность определения координат характерных точек границы части земельного участка, м |
|-------------------------------|---------------|-----------|-----------------------------------|--|
|                               | X             | Y         |                                   |  |
| 1                             | 2             | 3         | 4                                 | 5  |
| 125                           | 93203         | 114116.93 | данные отсутствуют                | 0.06   |
| 126                           | 93202.94      | 114117.22 | данные отсутствуют                | 0.06   |
| 127                           | 93202.90      | 114117.55 | данные отсутствуют                | 0.06   |
| 128                           | 93202.89      | 114117.76 | данные отсутствуют                | 0.06   |
| 129                           | 93202.88      | 114118.04 | данные отсутствуют                | 0.06   |
| 130                           | 93202.89      | 114118.30 | данные отсутствуют                | 0.06   |
| 131                           | 93202.92      | 114118.57 | данные отсутствуют                | 0.06   |
| 132                           | 93202.96      | 114118.86 | данные отсутствуют                | 0.06   |
| 133                           | 93203.01      | 114119.12 | данные отсутствуют                | 0.06   |
| 134                           | 93203.08      | 114119.39 | данные отсутствуют                | 0.06   |
| 135                           | 93203.17      | 114119.66 | данные отсутствуют                | 0.06   |
| 136                           | 93203.29      | 114119.97 | данные отсутствуют                | 0.06   |
| 137                           | 93203.38      | 114120.17 | данные отсутствуют                | 0.06   |
| 138                           | 93203.51      | 114120.42 | данные отсутствуют                | 0.06   |
| 139                           | 93203.64      | 114120.64 | данные отсутствуют                | 0.06   |
| 140                           | 93203.79      | 114120.86 | данные отсутствуют                | 0.06   |
| 141                           | 93203.97      | 114121.10 | данные отсутствуют                | 0.06   |
| ИНЖЕНЕР II КАТЕГОРИИ          |               |           |                                   | Ульященко П.А.   |
| полное наименование должности |               |           | подпись                           | инициалы, фамилия  |

М.П.

Ведущий специалист  
по документообороту  
МФЦ Васильевского Р-на  
Смитская Кристина Александровна

17.05.2018



Выписка \_\_\_\_\_ иного государственного реестра недвижимости об объекте н \_\_\_\_\_ кимости  
Сведения о частях земельного участка

|                                   |                    |   |                       |
|-----------------------------------|--------------------|---|-----------------------|
| <b>Земельный участок</b>          |                    |   |                       |
| (вид объекта недвижимости)        |                    |   |                       |
| Лист № _____                      | Раздела <b>4.2</b> | Всего листов раздела <b>4.2</b> : _____ | Всего разделов: _____ |
| 17.05.2018 № 78/001/009/2018-2314 |                    |   |                       |
| Кадастровый номер: _____          |                    | 78:32:0001058:4032                      |                       |

| Номер точки          | Координаты, м |           | Описание закрепления на местности | Средняя квадратическая погрешность определения координат характерных точек границы части земельного участка, м |
|----------------------|---------------|-----------|-----------------------------------|--|
|                      | X             | Y         |                                   |  |
| 1                    | 2             | 3         | 4                                 | 5  |
| 142                  | 93204.18      | 114121.35 | данные отсутствуют                | 0.06   |
| 143                  | 93204.34      | 114121.51 | данные отсутствуют                | 0.06   |
| 144                  | 93204.53      | 114121.70 | данные отсутствуют                | 0.06   |
| 145                  | 93204.73      | 114121.87 | данные отсутствуют                | 0.06   |
| 146                  | 93212.21      | 114127.95 | данные отсутствуют                | 0.06   |
| 147                  | 93212.39      | 114128.09 | данные отсутствуют                | 0.06   |
| 148                  | 93233.98      | 114144.02 | данные отсутствуют                | 0.06   |
| 149                  | 93233.98      | 114144.24 | данные отсутствуют                | 0.06   |
| 150                  | 93234.03      | 114144.65 | данные отсутствуют                | 0.06   |
| 151                  | 93234.12      | 114145.05 | данные отсутствуют                | 0.06   |
| 152                  | 93234.23      | 114145.45 | данные отсутствуют                | 0.06   |
| 153                  | 93234.38      | 114145.83 | данные отсутствуют                | 0.06   |
| 154                  | 93234.56      | 114146.20 | данные отсутствуют                | 0.06   |
| 155                  | 93234.77      | 114146.56 | данные отсутствуют                | 0.06   |
| 156                  | 93235.01      | 114146.90 | данные отсутствуют                | 0.06   |
| 157                  | 93235.21      | 114147.27 | данные отсутствуют                | 0.06   |
| 158                  | 93235.36      | 114147.66 | данные отсутствуют                | 0.06   |
| ИНЖЕНЕР II КАТЕГОРИИ |               |           | подпись                           | Ульященко П.А.   |
| _____                |               |           |                                   | инициалы, фамилия  |

ВЕДУЩИЙ СПЕЦИАЛИСТ  
ПО ДОКУМЕНТОБОРОДУ  
МФЦ БАСИЛЕОСТРОВСКОГО РАЙОНА  
СМИТСКАЯ КРИСТИНА АЛЕКСАНДРОВНА

17.05.2018



Выписка \_\_\_\_\_ иного государственного реестра недвижимости об объекте н \_\_\_\_\_ симости  
Сведения о частях земельного участка

|                                   |                    |   |                       |
|-----------------------------------|--------------------|---|-----------------------|
| <b>Земельный участок</b>          |                    |   |                       |
| (вид объекта недвижимости)        |                    |   |                       |
| Лист № _____                      | Раздела <b>4.2</b> | Всего листов раздела <b>4.2</b> : _____ | Всего разделов: _____ |
| 17.05.2018 № 78/001/009/2018-2314 |                    |   |                       |
| Кадастровый номер:                |                    | 78:32:0001058:4032                      |                       |

| Номер точки                   | Координаты, м |           | Описание закрепления на местности | Средняя квадратическая погрешность определения координат характерных точек границы части земельного участка, м |
|-------------------------------|---------------|-----------|-----------------------------------|--|
|                               | X             | Y         |                                   |  |
| 1                             | 2             | 3         | 4                                 | 5  |
| 159                           | 93235.53      | 114148.03 | данные отсутствуют                | 0.06   |
| 160                           | 93235.74      | 114148.39 | данные отсутствуют                | 0.06   |
| 161                           | 93235.97      | 114148.73 | данные отсутствуют                | 0.06   |
| 162                           | 93236.23      | 114149.05 | данные отсутствуют                | 0.06   |
| 163                           | 93236.52      | 114149.35 | данные отсутствуют                | 0.06   |
| 164                           | 93236.83      | 114149.62 | данные отсутствуют                | 0.06   |
| 165                           | 93237.16      | 114149.87 | данные отсутствуют                | 0.06   |
| 166                           | 93237.52      | 114150.09 | данные отсутствуют                | 0.06   |
| 167                           | 93237.88      | 114150.27 | данные отсутствуют                | 0.06   |
| 168                           | 93238.27      | 114150.43 | данные отсутствуют                | 0.06   |
| 169                           | 93238.66      | 114150.56 | данные отсутствуют                | 0.06   |
| 170                           | 93239.06      | 114150.65 | данные отсутствуют                | 0.06   |
| 171                           | 93239.47      | 114150.71 | данные отсутствуют                | 0.06   |
| 172                           | 93239.88      | 114150.73 | данные отсутствуют                | 0.06   |
| 173                           | 93240.30      | 114150.72 | данные отсутствуют                | 0.06   |
| 174                           | 93240.71      | 114150.68 | данные отсутствуют                | 0.06   |
| 175                           | 93241.11      | 114150.60 | данные отсутствуют                | 0.06   |
| ИНЖЕНЕР II КАТЕГОРИИ          |               |           |                                   | Ульященко П.А.   |
| полное наименование должности |               |           | подпись                           | инициалы, фамилия  |

М.П.

ВЕДУЩИЙ СПЕЦИАЛИСТ  
ПО ДОКУМЕНТОБОРОДУ  
МФЦ ВАШЛЕОСТРОВСКОГО Р-НА  
СМИТСКАЯ КРИСТИНА АЛЕКСАНДРОВНА

17.05.2018



|                                   |                    |   |                       |
|-----------------------------------|--------------------|---|-----------------------|
| <b>Земельный участок</b>          |                    |   |                       |
| (вид объекта недвижимости)        |                    |   |                       |
| Лист № _____                      | Раздела <b>4.2</b> | Всего листов раздела <b>4.2</b> : _____ | Всего разделов: _____ |
| 17.05.2018 № 78/001/009/2018-2314 |                    |   |                       |
| Кадастровый номер:                |                    | 78:32:0001058:4032                      |                       |

| Номер точки                   | Координаты, м |           | Описание закрепления на местности | Средняя квадратическая погрешность определения координат характерных точек границы части земельного участка, м |
|-------------------------------|---------------|-----------|-----------------------------------|--|
|                               | X             | Y         |                                   |  |
| 1                             | 2             | 3         | 4                                 | 5  |
| 176                           | 93241.51      | 114150.49 | данные отсутствуют                | 0.06   |
| 177                           | 93241.90      | 114150.34 | данные отсутствуют                | 0.06   |
| 178                           | 93242.27      | 114150.17 | данные отсутствуют                | 0.06   |
| 179                           | 93242.63      | 114149.96 | данные отсутствуют                | 0.06   |
| 180                           | 93242.97      | 114149.73 | данные отсутствуют                | 0.06   |
| 181                           | 93243.29      | 114149.47 | данные отсутствуют                | 0.06   |
| 182                           | 93243.59      | 114149.18 | данные отсутствуют                | 0.06   |
| 183                           | 93243.86      | 114148.87 | данные отсутствуют                | 0.06   |
| 184                           | 93244.11      | 114148.54 | данные отсутствуют                | 0.06   |
| 185                           | 93244.33      | 114148.19 | данные отсутствуют                | 0.06   |
| 186                           | 93244.51      | 114147.82 | данные отсутствуют                | 0.06   |
| 187                           | 93244.67      | 114147.44 | данные отсутствуют                | 0.06   |
| 188                           | 93244.80      | 114147.04 | данные отсутствуют                | 0.06   |
| 189                           | 93244.89      | 114146.64 | данные отсутствуют                | 0.06   |
| 190                           | 93244.95      | 114146.23 | данные отсутствуют                | 0.06   |
| 191                           | 93244.97      | 114145.82 | данные отсутствуют                | 0.06   |
| 192                           | 93244.96      | 114145.40 | данные отсутствуют                | 0.06   |
| ИНЖЕНЕР II КАТЕГОРИИ          |               |           |                                   | Ульященко П.А.   |
| полное наименование должности |               |           | подпись                           | инициалы, фамилия  |



ВЕДУЩИЙ СПЕЦИАЛИСТ  
 ПО ДОКУМЕНТОБОРОДУ  
 МФЦ БАШКИРСКОГО Р-НА  
 СМИТСКАЯ КРИСТИНА АЛЕКСАНДРОВНА

17.05.2018





Выписки \_\_\_\_\_ дного государственного реестра недвижимости об объекте \_\_\_\_\_ кимости  
Сведения о частях земельного участка

|                                   |                    |   |                       |
|-----------------------------------|--------------------|---|-----------------------|
| <b>Земельный участок</b>          |                    |   |                       |
| (вид объекта недвижимости)        |                    |   |                       |
| Лист № _____                      | Раздела <b>4.2</b> | Всего листов раздела <b>4.2</b> : _____ | Всего разделов: _____ |
| 17.05.2018 № 78/001/009/2018-2314 |                    |   |                       |
| Кадастровый номер:                |                    | 78:32:0001058:4032                      |                       |

| Номер точки                   | Координаты, м |           | Описание закрепления на местности | Средняя квадратическая погрешность определения координат характерных точек границы части земельного участка, м |
|-------------------------------|---------------|-----------|-----------------------------------|--|
|                               | X             | Y         |                                   |  |
| 1                             | 2             | 3         | 4                                 | 5  |
| 193                           | 93244.92      | 114144.99 | данные отсутствуют                | 0.06   |
| 194                           | 93244.84      | 114144.59 | данные отсутствуют                | 0.06   |
| 195                           | 93244.60      | 114143.59 | данные отсутствуют                | 0.06   |
| 196                           | 93250.95      | 114138.99 | данные отсутствуют                | 0.06   |
| 197                           | 93253.53      | 114137.23 | данные отсутствуют                | 0.06   |
| 198                           | 93253.73      | 114137.42 | данные отсутствуют                | 0.06   |
| 199                           | 93254.05      | 114137.68 | данные отсутствуют                | 0.06   |
| 200                           | 93254.39      | 114137.91 | данные отсутствуют                | 0.06   |
| 201                           | 93254.75      | 114138.11 | данные отсутствуют                | 0.06   |
| 202                           | 93255.13      | 114138.29 | данные отсутствуют                | 0.06   |
| 203                           | 93255.52      | 114138.43 | данные отсутствуют                | 0.06   |
| 204                           | 93255.92      | 114138.53 | данные отсутствуют                | 0.06   |
| 205                           | 93256.32      | 114138.61 | данные отсутствуют                | 0.06   |
| 206                           | 93256.73      | 114138.65 | данные отсутствуют                | 0.06   |
| 207                           | 93257.15      | 114138.66 | данные отсутствуют                | 0.06   |
| 208                           | 93257.56      | 114138.63 | данные отсутствуют                | 0.06   |
| 209                           | 93257.97      | 114138.57 | данные отсутствуют                | 0.06   |
| ИНЖЕНЕР II КАТЕГОРИИ          |               |           |                                   | Ульященко П.А.   |
| полное наименование должности |               |           | подпись                           | инициалы, фамилия  |

М.П.

ВЕДУЩИЙ СПЕЦИАЛИСТ  
ПО ДОКУМЕНТООБОРОТУ  
МФЦ БАСИЛЕВСТРОВСКОГО Р-НА  
СМИТСКАЯ КРИСТИНА АЛЕКСАНДРОВНА

17.05.2018



Выписка из Единого государственного реестра недвижимости об объекте недвижимости  
Сведения о частях земельного участка

|                                   |                    |   |                       |
|-----------------------------------|--------------------|---|-----------------------|
| <b>Земельный участок</b>          |                    |   |                       |
| (вид объекта недвижимости)        |                    |   |                       |
| Лист №                            | Раздела <b>4.2</b> | Всего листов раздела <b>4.2</b> : _____ | Всего разделов: _____ |
| 17.05.2018 № 78/001/009/2018-2314 |                    |   |                       |
| Кадастровый номер:                |                    | 78:32:0001058:4032                      |                       |

| Номер точки                   | Координаты, м |           | Описание закрепления на местности | Средняя квадратическая погрешность определения координат характерных точек границы части земельного участка, м |
|-------------------------------|---------------|-----------|-----------------------------------|--|
|                               | X             | Y         |                                   |  |
| 1                             | 2             | 3         | 4                                 | 5  |
| 210                           | 93258.37      | 114138.47 | данные отсутствуют                | 0.06   |
| 211                           | 93258.76      | 114138.35 | данные отсутствуют                | 0.06   |
| 212                           | 93259.15      | 114138.19 | данные отсутствуют                | 0.06   |
| 213                           | 93259.51      | 114138    | данные отсутствуют                | 0.06   |
| 214                           | 93259.86      | 114137.78 | данные отсутствуют                | 0.06   |
| 215                           | 93260.19      | 114137.53 | данные отсутствуют                | 0.06   |
| 216                           | 93260.50      | 114137.25 | данные отсутствуют                | 0.06   |
| 217                           | 93260.79      | 114136.95 | данные отсутствуют                | 0.06   |
| 218                           | 93261.05      | 114136.63 | данные отсутствуют                | 0.06   |
| 219                           | 93261.28      | 114136.29 | данные отсутствуют                | 0.06   |
| 220                           | 93261.48      | 114135.93 | данные отсутствуют                | 0.06   |
| 221                           | 93261.65      | 114135.55 | данные отсутствуют                | 0.06   |
| 222                           | 93261.79      | 114135.17 | данные отсутствуют                | 0.06   |
| 223                           | 93261.90      | 114134.77 | данные отсутствуют                | 0.06   |
| 224                           | 93261.98      | 114134.36 | данные отсутствуют                | 0.06   |
| 225                           | 93262.02      | 114133.95 | данные отсутствуют                | 0.06   |
| 226                           | 93262.02      | 114133.54 | данные отсутствуют                | 0.06   |
| ИНЖЕНЕР II КАТЕГОРИИ          |               |           |                                   | Ульященко П.А.   |
| полное наименование должности |               |           | подпись                           | инициалы, фамилия  |

ВЕДУЩИЙ СПЕЦИАЛИСТ  
ПО ДОКУМЕНТООБОРОТУ  
МФЦ ВАСИЛЕОСТРОВСКОГО Р-О  
СМИТСКАЯ КРИСТИНА АЛЕКСАНДРОВНА

17.05.2018



|                                   |                    |   |                       |
|-----------------------------------|--------------------|---|-----------------------|
| <b>Земельный участок</b>          |                    |   |                       |
| (вид объекта недвижимости)        |                    |   |                       |
| Лист № _____                      | Раздела <b>4.2</b> | Всего листов раздела <b>4.2</b> : _____ | Всего разделов: _____ |
| 17.05.2018 № 78/001/009/2018-2314 |                    |   |                       |
| Кадастровый номер:                |                    | 78:32:0001058:4032                      |                       |

| Номер точки                   | Координаты, м |           | Описание закрепления на местности | Средняя квадратическая погрешность определения координат характерных точек границы части земельного участка, м |
|-------------------------------|---------------|-----------|-----------------------------------|--|
|                               | X             | Y         |                                   |  |
| 1                             | 2             | 3         | 4                                 | 5  |
| 227                           | 93262         | 114133.12 | данные отсутствуют                | 0.06   |
| 228                           | 93261.94      | 114132.72 | данные отсутствуют                | 0.06   |
| 229                           | 93261.84      | 114132.31 | данные отсутствуют                | 0.06   |
| 230                           | 93261.71      | 114131.92 | данные отсутствуют                | 0.06   |
| 231                           | 93261.54      | 114131.52 | данные отсутствуют                | 0.06   |
| 232                           | 93266.61      | 114127.75 | данные отсутствуют                | 0.06   |
| 233                           | 93197.71      | 114089.37 | данные отсутствуют                | 0.06   |
| 234                           | 93198.16      | 114089.85 | данные отсутствуют                | 0.06   |
| 235                           | 93198.64      | 114090.28 | данные отсутствуют                | 0.06   |
| 236                           | 93199.18      | 114090.62 | данные отсутствуют                | 0.06   |
| 237                           | 93199.78      | 114090.85 | данные отсутствуют                | 0.06   |
| 238                           | 93200.41      | 114090.98 | данные отсутствуют                | 0.06   |
| 239                           | 93201.05      | 114091    | данные отсутствуют                | 0.06   |
| 240                           | 93201.69      | 114090.91 | данные отсутствуют                | 0.06   |
| 241                           | 93202.21      | 114090.74 | данные отсутствуют                | 0.06   |
| 242                           | 93213.60      | 114082.36 | данные отсутствуют                | 0.06   |
| 243                           | 93208.46      | 114079.82 | данные отсутствуют                | 0.06   |
| ИНЖЕНЕР II КАТЕГОРИИ          |               |           |                                   | Ульященко П.А.   |
| полное наименование должности |               |           | подпись                           | инициалы, фамилия  |

М.П.

ВЕДУЩИЙ СПЕЦИАЛИСТ  
 ПО ДОКУМЕНТООБОРОТУ  
 МФЦ БАСИЛОВОСТРОВСКОГО Р-НА  
 СМИТСКАЯ КРИСТИНА АЛЕКСАНДРОВНА

17.05.2018



Выписка \_\_\_\_\_ иного государственного реестра недвижимости об объекте недвижимости  
Сведения о частях земельного участка

|                                   |                    |   |                       |
|-----------------------------------|--------------------|---|-----------------------|
| <b>Земельный участок</b>          |                    |   |                       |
| (вид объекта недвижимости)        |                    |   |                       |
| Лист № _____                      | Раздела <b>4.2</b> | Всего листов раздела <b>4.2</b> : _____ | Всего разделов: _____ |
| 17.05.2018 № 78/001/009/2018-2314 |                    |   |                       |
| Кадастровый номер:                |                    | 78:32:0001058:4032                      |                       |

| Номер точки | Координаты, м |           | Описание закрепления на местности | Средняя квадратическая погрешность определения координат характерных точек границы части земельного участка, м |
|-------------|---------------|-----------|-----------------------------------|--|
|             | X             | Y         |                                   |  |
| 1           | 2             | 3         | 4                                 | 5  |
| 244         | 93212.66      | 114083.33 | данные отсутствуют                | 0.06   |
| 245         | 93207.08      | 114081.64 | данные отсутствуют                | 0.06   |
| 246         | 93208.47      | 114080.39 | данные отсутствуют                | 0.06   |
| 247         | 93209.66      | 114078.99 | данные отсутствуют                | 0.06   |
| 248         | 93187.99      | 114099.47 | данные отсутствуют                | 0.06   |
| 249         | 93199.34      | 114088.44 | данные отсутствуют                | 0.06   |
| 250         | 93199.53      | 114088.27 | данные отсутствуют                | 0.06   |
| 251         | 93191.61      | 114095.70 | данные отсутствуют                | данные отсутствуют   |
| 252         | 93187.94      | 114114.31 | данные отсутствуют                | данные отсутствуют   |
| 253         | 93188.42      | 114113.90 | данные отсутствуют                | 0.10   |
| 254         | 93192.23      | 114109.63 | данные отсутствуют                | 0.10   |
| 255         | 93193.10      | 114108.50 | данные отсутствуют                | 0.10   |
| 256         | 93194.32      | 114105.96 | данные отсутствуют                | 0.10   |
| 257         | 93194.77      | 114103.17 | данные отсутствуют                | 0.10   |
| 258         | 93194.43      | 114100.37 | данные отсутствуют                | 0.10   |
| 259         | 93193.32      | 114097.78 | данные отсутствуют                | 0.10   |

|                               |         |                   |
|-------------------------------|---------|-------------------|
| ИНЖЕНЕР II КАТЕГОРИИ          |         | Ульященко П.А.    |
| полное наименование должности | подпись | инициалы, фамилия |

М.П.

БЕДУЩИЙ СПЕЦИАЛИСТ  
ПО ДОКУМЕНТООБОРОТУ  
МФЦ БАСИЛЕОСТРОВСКОГО Р-НА  
СМИТСКАЯ КРИСТИНА АЛЕКСАНДРОВНА

17.05.2018



Выписка \_\_\_\_\_ дного государственного реестра недвижимости об объекте \_\_\_\_\_ жимости  
Сведения о частях земельного участка

| Земельный участок   |               |  |                                   |  |
|---|---------------|--|-----------------------------------|--|
| (вид объекта недвижимости)  |               |  |                                   |  |
| Лист № ____ Раздела <b>4.2</b>  |               | Всего листов раздела <b>4.2</b> : ____ |                                   | Всего разделов: ____   |
| 17.05.2018 № 78/001/009/2018-2314                                       |               |  |                                   |  |
| Кадастровый номер:  |               |  | 78:32:0001058:4032                |  |
| Сведения о характерных точках границы части (частей) земельного участка |               |  |                                   |  |
| Учетный номер части: 3  |               |  |                                   |  |
| Система координат: мск 64   |               |  |                                   |  |
| Зона №  |               |  |                                   |  |
| Номер точки   | Координаты, м |  | Описание закрепления на местности | Средняя квадратическая погрешность определения координат характерных точек границы части земельного участка, м |
|   | X             | Y                                      |                                   |  |
| 1   | 2             | 3                                      | 4                                 | 5  |
| 2   | 93209.46      | 114078.82                              | данные отсутствуют                | 0.06   |
| 2   | 93209.46      | 114078.82                              | данные отсутствуют                | 0.06   |
| 3   | 93204.26      | 114083.99                              | данные отсутствуют                | 0.06   |
| 4   | 93199.73      | 114088.41                              | данные отсутствуют                | 0.06   |
| 5   | 93199.08      | 114087.94                              | данные отсутствуют                | 0.06   |
| 5   | 93199.08      | 114087.94                              | данные отсутствуют                | 0.06   |
| 6   | 93193.58      | 114093.66                              | данные отсутствуют                | 0.06   |
| 7   | 93186.69      | 114100.82                              | данные отсутствуют                | 0.06   |
| 8   | 93184.77      | 114102.97                              | данные отсутствуют                | 0.06   |
| 9   | 93180.96      | 114107.24                              | данные отсутствуют                | 0.06   |
| 10  | 93180.83      | 114107.39                              | данные отсутствуют                | 0.06   |
| 11  | 93180.49      | 114107.77                              | данные отсутствуют                | 0.06   |
| 19  | 93256.43      | 114119.04                              | данные отсутствуют                | 0.06   |
| 20  | 93256.26      | 114119.49                              | данные отсутствуют                | 0.06   |
| 21  | 93256.15      | 114119.89                              | данные отсутствуют                | 0.06   |
| 22  | 93256.07      | 114120.30                              | данные отсутствуют                | 0.06   |
| ИНЖЕНЕР II КАТЕГОРИИ  |               |  | Ульященко П.А.                    |  |
| полное наименование должности   |               |  | подпись                           |  |
|   |               |  | инициалы, фамилия                 |  |

М.П.

ВЕДУЩИЙ СПЕЦИАЛИСТ  
ПО ДОКУМЕНТООБОРОТ  
МФЦ ВАСИЛЕОСТРОВСКОГО Р-НА  
СМИТСКАЯ КРИСТИНА АЛЕКСАНДРОВНА  
17.05.2018



|                                   |                    |   |                       |
|-----------------------------------|--------------------|---|-----------------------|
| <b>Земельный участок</b>          |                    |   |                       |
| (вид объекта недвижимости)        |                    |   |                       |
| Лист № _____                      | Раздела <b>4.2</b> | Всего листов раздела <b>4.2</b> : _____ | Всего разделов: _____ |
| 17.05.2018 № 78/001/009/2018-2314 |                    |   |                       |
| Кадастровый номер:                |                    | 78:32:0001058:4032                      |                       |

| Номер точки                   | Координаты, м |           | Описание закрепления на местности | Средняя квадратическая погрешность определения координат характерных точек границы части земельного участка, м |
|-------------------------------|---------------|-----------|-----------------------------------|--|
|                               | X             | Y         |                                   |  |
| 1                             | 2             | 3         | 4                                 | 5  |
| 23                            | 93256.03      | 114120.71 | данные отсутствуют                | 0.06   |
| 24                            | 93256.02      | 114121.12 | данные отсутствуют                | 0.06   |
| 25                            | 93256.04      | 114121.53 | данные отсутствуют                | 0.06   |
| 26                            | 93256.10      | 114121.94 | данные отсутствуют                | 0.06   |
| 27                            | 93256.20      | 114122.34 | данные отсутствуют                | 0.06   |
| 28                            | 93256.38      | 114122.89 | данные отсутствуют                | 0.06   |
| 29                            | 93251.57      | 114126.47 | данные отсутствуют                | 0.06   |
| 30                            | 93248.44      | 114128.60 | данные отсутствуют                | 0.06   |
| 31                            | 93242.05      | 114123.11 | данные отсутствуют                | 0.06   |
| 32                            | 93241.73      | 114122.85 | данные отсутствуют                | 0.06   |
| 33                            | 93241.38      | 114122.62 | данные отсутствуют                | 0.06   |
| 34                            | 93234.74      | 114118.61 | данные отсутствуют                | 0.06   |
| 35                            | 93234.38      | 114118.41 | данные отсутствуют                | 0.06   |
| 36                            | 93234         | 114118.25 | данные отсутствуют                | 0.06   |
| 37                            | 93233.61      | 114118.11 | данные отсутствуют                | 0.06   |
| 38                            | 93233.21      | 114118.01 | данные отсутствуют                | 0.06   |
| 39                            | 93232.81      | 114117.94 | данные отсутствуют                | 0.06   |
| ИНЖЕНЕР II КАТЕГОРИИ          |               |           |                                   | Ульященко П.А.   |
| полное наименование должности |               |           | подпись                           | инициалы, фамилия  |



Ведущий специалист  
 по документообороту  
 МФЦ Василеостровского р-на  
 Смитская Кристина Александровна

17.05.2018



Выписка из Единого государственного реестра недвижимости об объекте недвижимости  
Сведения о частях земельного участка

|                                   |                    |   |                       |
|-----------------------------------|--------------------|---|-----------------------|
| <b>Земельный участок</b>          |                    |   |                       |
| (вид объекта недвижимости)        |                    |   |                       |
| Лист №                            | Раздела <b>4.2</b> | Всего листов раздела <b>4.2</b> : _____ | Всего разделов: _____ |
| 17.05.2018 № 78/001/009/2018-2314 |                    |   |                       |
| Кадастровый номер:                |                    | 78:32:0001058:4032                      |                       |

| Номер точки                   | Координаты, м |           | Описание закрепления на местности | Средняя квадратическая погрешность определения координат характерных точек границы части земельного участка, м |
|-------------------------------|---------------|-----------|-----------------------------------|--|
|                               | X             | Y         |                                   |  |
| 1                             | 2             | 3         | 4                                 | 5  |
| 40                            | 93232.40      | 114117.90 | данные отсутствуют                | 0.06   |
| 41                            | 93231.98      | 114117.90 | данные отсутствуют                | 0.06   |
| 42                            | 93231.57      | 114117.93 | данные отсутствуют                | 0.06   |
| 43                            | 93231.16      | 114117.99 | данные отсутствуют                | 0.06   |
| 44                            | 93230.76      | 114118.09 | данные отсутствуют                | 0.06   |
| 45                            | 93230.37      | 114118.22 | данные отсутствуют                | 0.06   |
| 46                            | 93229.99      | 114118.39 | данные отсутствуют                | 0.06   |
| 47                            | 93229.63      | 114118.58 | данные отсутствуют                | 0.06   |
| 48                            | 93229.28      | 114118.81 | данные отсутствуют                | 0.06   |
| 49                            | 93228.95      | 114119.06 | данные отсутствуют                | 0.06   |
| 50                            | 93228.64      | 114119.34 | данные отсутствуют                | 0.06   |
| 51                            | 93228.36      | 114119.64 | данные отсутствуют                | 0.06   |
| 52                            | 93228.11      | 114119.96 | данные отсутствуют                | 0.06   |
| 53                            | 93227.88      | 114120.31 | данные отсутствуют                | 0.06   |
| 54                            | 93227.68      | 114120.67 | данные отсутствуют                | 0.06   |
| 55                            | 93227.51      | 114121.05 | данные отсутствуют                | 0.06   |
| 56                            | 93227.38      | 114121.44 | данные отсутствуют                | 0.06   |
| ИНЖЕНЕР II КАТЕГОРИИ          |               |           |                                   | Ульященко П.А.   |
| полное наименование должности |               |           | подпись                           | инициалы, фамилия  |

М.П.

ВЕДУЩИЙ СПЕЦИАЛИСТ  
ПО ДОКУМЕНТООБОРОТУ  
МФЦ БАСИЛЕОСТРОВСКОГО Р-НА  
СМИТСКАЯ КРИСТИНА АЛЕКСАНДРОВНА

17.05.2018



Выписка из Единого государственного реестра недвижимости об объекте недвижимости  
Сведения о частях земельного участка

|                                       |   |                             |                                   |
|---------------------------------------|---|-----------------------------|-----------------------------------|
| <b>Земельный участок</b>              |   |                             |                                   |
| (вид объекта недвижимости)            |   |                             |                                   |
| Лист № <u>    </u> Раздела <u>4.2</u> | Всего листов раздела <u>4.2</u> : <u>    </u> | Всего разделов: <u>    </u> | Всего листов выписки: <u>    </u> |
| 17.05.2018 № 78/001/009/2018-2314     |   |                             |                                   |
| Кадастровый номер:                    |   | 78:32:0001058:4032          |                                   |

| Номер точки                   | Координаты, м |           | Описание закрепления на местности | Средняя квадратическая погрешность определения координат характерных точек границы части земельного участка, м |
|-------------------------------|---------------|-----------|-----------------------------------|--|
|                               | X             | Y         |                                   |  |
| 1                             | 2             | 3         | 4                                 | 5  |
| 57                            | 93227.27      | 114121.84 | данные отсутствуют                | 0.06   |
| 58                            | 93227.20      | 114122.25 | данные отсутствуют                | 0.06   |
| 59                            | 93227.17      | 114122.66 | данные отсутствуют                | 0.06   |
| 60                            | 93227.16      | 114123.07 | данные отсутствуют                | 0.06   |
| 61                            | 93227.19      | 114123.48 | данные отсутствуют                | 0.06   |
| 62                            | 93227.26      | 114123.89 | данные отсутствуют                | 0.06   |
| 63                            | 93227.36      | 114124.29 | данные отсутствуют                | 0.06   |
| 64                            | 93227.49      | 114124.68 | данные отсутствуют                | 0.06   |
| 65                            | 93227.65      | 114125.06 | данные отсутствуют                | 0.06   |
| 66                            | 93227.85      | 114125.43 | данные отсутствуют                | 0.06   |
| 67                            | 93228.07      | 114125.77 | данные отсутствуют                | 0.06   |
| 68                            | 93228.33      | 114126.10 | данные отсутствуют                | 0.06   |
| 69                            | 93228.60      | 114126.41 | данные отсутствуют                | 0.06   |
| 70                            | 93228.91      | 114126.69 | данные отсутствуют                | 0.06   |
| 71                            | 93229.23      | 114126.95 | данные отсутствуют                | 0.06   |
| 72                            | 93229.57      | 114127.17 | данные отсутствуют                | 0.06   |
| 73                            | 93235.86      | 114130.97 | данные отсутствуют                | 0.06   |
| ИНЖЕНЕР II КАТЕГОРИИ          |               |           | подпись                           | Ульященко П.А.   |
| полное наименование должности |               |           | М.П.                              | инициалы, фамилия  |

Ведущий специалист  
по документообороту  
МФЦ Василевского р-на  
Смитская Кристина Александровна

17.05.2018





Выписка из Единого государственного реестра недвижимости об объекте недвижимости  
**Сведения о частях земельного участка**

|                                   |                    |                                       |                     |
|-----------------------------------|--------------------|---------------------------------------|---------------------|
| <b>Земельный участок</b>          |                    |                                       |                     |
| (вид объекта недвижимости)        |                    |                                       |                     |
| Лист № ___                        | Раздела <b>4.2</b> | Всего листов раздела <b>4.2</b> : ___ | Всего разделов: ___ |
| 17.05.2018 № 78/001/009/2018-2314 |                    |                                       |                     |
| Кадастровый номер:                |                    | 78:32:0001058:4032                    |                     |

| Номер точки                   | Координаты, м |           | Описание закрепления на местности | Средняя квадратическая погрешность определения координат характерных точек границы части земельного участка, м |
|-------------------------------|---------------|-----------|-----------------------------------|--|
|                               | X             | Y         |                                   |  |
| 1                             | 2             | 3         | 4                                 | 5  |
| 74                            | 93240.03      | 114134.56 | данные отсутствуют                | 0.06   |
| 75                            | 93239         | 114135.31 | данные отсутствуют                | 0.06   |
| 76                            | 93218.43      | 114120.12 | данные отсутствуют                | 0.06   |
| 77                            | 93214.79      | 114117.17 | данные отсутствуют                | 0.06   |
| 78                            | 93216.82      | 114114.51 | данные отсутствуют                | 0.06   |
| 79                            | 93217.05      | 114114.17 | данные отсутствуют                | 0.06   |
| 80                            | 93217.26      | 114113.81 | данные отсутствуют                | 0.06   |
| 81                            | 93217.44      | 114113.44 | данные отсутствуют                | 0.06   |
| 82                            | 93217.59      | 114113.06 | данные отсутствуют                | 0.06   |
| 83                            | 93217.70      | 114112.66 | данные отсутствуют                | 0.06   |
| 84                            | 93217.78      | 114112.25 | данные отсутствуют                | 0.06   |
| 85                            | 93217.83      | 114111.84 | данные отсутствуют                | 0.06   |
| 86                            | 93217.84      | 114111.43 | данные отсутствуют                | 0.06   |
| 87                            | 93217.82      | 114111.02 | данные отсутствуют                | 0.06   |
| 88                            | 93217.76      | 114110.61 | данные отсутствуют                | 0.06   |
| 89                            | 93217.67      | 114110.20 | данные отсутствуют                | 0.06   |
| 90                            | 93217.55      | 114109.81 | данные отсутствуют                | 0.06   |
| ИНЖЕНЕР II КАТЕГОРИИ          |               |           |                                   | Ульященко П.А.   |
| полное наименование должности |               |           | подпись                           | инициалы, фамилия  |

М.П.

ВЕДУЩИЙ СПЕЦИАЛИСТ  
 ПО ДОКУМЕНТООБОРОТУ  
 МОЦ ВОЛГОГРАДСКОГО Р-НА  
 СНИТСКАЯ КРИСТИНА АЛЕКСАНДРОВНА

17.05.2018



Выписка из Единого государственного реестра недвижимости об объекте недвижимости  
Сведения о частях земельного участка

|  |   |                             |                                   |
|--|---|-----------------------------|-----------------------------------|
| <b>Земельный участок</b>                 |   |                             |                                   |
| (вид объекта недвижимости)               |   |                             |                                   |
| Лист № <u>    </u> Раздела <b>4.2</b>    | Всего листов раздела <b>4.2</b> : <u>    </u> | Всего разделов: <u>    </u> | Всего листов выписки: <u>    </u> |
| <b>17.05.2018 № 78/001/009/2018-2314</b> |   |                             |                                   |
| Кадастровый номер:                       |   | <b>78:32:0001058:4032</b>   |                                   |

| Номер точки                   | Координаты, м |           | Описание закрепления на местности | Средняя квадратическая погрешность определения координат характерных точек границы части земельного участка, м |
|-------------------------------|---------------|-----------|-----------------------------------|--|
|                               | X             | Y         |                                   |  |
| 1                             | 2             | 3         | 4                                 | 5  |
| 91                            | 93217.40      | 114109.42 | данные отсутствуют                | 0.06   |
| 92                            | 93217.21      | 114109.06 | данные отсутствуют                | 0.06   |
| 93                            | 93217         | 114108.70 | данные отсутствуют                | 0.06   |
| 94                            | 93216.75      | 114108.37 | данные отсутствуют                | 0.06   |
| 95                            | 93216.48      | 114108.06 | данные отсутствуют                | 0.06   |
| 96                            | 93216.19      | 114107.77 | данные отсутствуют                | 0.06   |
| 97                            | 93215.87      | 114107.50 | данные отсутствуют                | 0.06   |
| 98                            | 93215.53      | 114107.27 | данные отсутствуют                | 0.06   |
| 99                            | 93215.17      | 114107.06 | данные отсутствуют                | 0.06   |
| 100                           | 93214.80      | 114106.88 | данные отсутствуют                | 0.06   |
| 101                           | 93214.42      | 114106.73 | данные отсутствуют                | 0.06   |
| 102                           | 93214.02      | 114106.62 | данные отсутствуют                | 0.06   |
| 103                           | 93213.61      | 114106.54 | данные отсутствуют                | 0.06   |
| 104                           | 93213.20      | 114106.49 | данные отсутствуют                | 0.06   |
| 105                           | 93212.79      | 114106.48 | данные отсутствуют                | 0.06   |
| 106                           | 93212.38      | 114106.50 | данные отсутствуют                | 0.06   |
| 107                           | 93211.97      | 114106.56 | данные отсутствуют                | 0.06   |
| ИНЖЕНЕР II КАТЕГОРИИ          |               |           |                                   | Ульященко П.А.   |
| полное наименование должности |               |           | подпись                           | инициалы, фамилия  |

М.П.


ВЕДУЩИЙ СПЕЦИАЛИСТ  
ПО ДОКУМЕНТООБОРОТУ  
МФЦ В СИЛЕОСТРОВСКОГО Р-НА  
СМИТСКАЯ Кристина Александровна

17.05.2018



|                                       |   |                             |                                   |
|---------------------------------------|---|-----------------------------|-----------------------------------|
| <b>Земельный участок</b>              |   |                             |                                   |
| (вид объекта недвижимости)            |   |                             |                                   |
| Лист № <u>    </u> Раздела <b>4.2</b> | Всего листов раздела <b>4.2</b> : <u>    </u> | Всего разделов: <u>    </u> | Всего листов выписки: <u>    </u> |
| 17.05.2018 № 78/001/009/2018-2314     |   |                             |                                   |
| Кадастровый номер:                    |   | 78:32:0001058:4032          |                                   |

| Номер точки                   | Координаты, м |           | Описание закрепления на местности | Средняя квадратическая погрешность определения координат характерных точек границы части земельного участка, м |
|-------------------------------|---------------|-----------|-----------------------------------|--|
|                               | X             | Y         |                                   |  |
| 1                             | 2             | 3         | 4                                 | 5  |
| 108                           | 93211.56      | 114106.65 | данные отсутствуют                | 0.06   |
| 109                           | 93211.17      | 114106.77 | данные отсутствуют                | 0.06   |
| 110                           | 93210.78      | 114106.92 | данные отсутствуют                | 0.06   |
| 111                           | 93210.42      | 114107.11 | данные отсутствуют                | 0.06   |
| 112                           | 93210.06      | 114107.32 | данные отсутствуют                | 0.06   |
| 113                           | 93209.73      | 114107.57 | данные отсутствуют                | 0.06   |
| 114                           | 93209.42      | 114107.84 | данные отсутствуют                | 0.06   |
| 115                           | 93209.13      | 114108.13 | данные отсутствуют                | 0.06   |
| 116                           | 93208.86      | 114108.45 | данные отсутствуют                | 0.06   |
| 117                           | 93203.90      | 114114.96 | данные отсутствуют                | 0.06   |
| 118                           | 93203.75      | 114115.17 | данные отсутствуют                | 0.06   |
| 119                           | 93203.60      | 114115.41 | данные отсутствуют                | 0.06   |
| 120                           | 93203.46      | 114115.66 | данные отсутствуют                | 0.06   |
| 121                           | 93203.35      | 114115.89 | данные отсутствуют                | 0.06   |
| 122                           | 93203.24      | 114116.14 | данные отсутствуют                | 0.06   |
| 123                           | 93203.13      | 114116.42 | данные отсутствуют                | 0.06   |
| 124                           | 93203.06      | 114116.66 | данные отсутствуют                | 0.06   |
| ИНЖЕНЕР II КАТЕГОРИИ          |               |           |                                   | Ульященко П.А.   |
| полное наименование должности |               |           | подпись                           | инициалы, фамилия  |



ВЕДУЩАЯ СПЕЦИАЛИСТ  
 ПО ДОКУМЕНТООБОРОТУ  
 МФЦ ВАСИЛЬСКОГО Р-НА  
 СМИТСКАЯ КРИСТИНА АЛЕКСАНДРОВНА

17.05.2018



|                                   |                    |                                   |                       |
|-----------------------------------|--------------------|-----------------------------------|-----------------------|
| <b>Земельный участок</b>          |                    |                                   |                       |
| (вид объекта недвижимости)        |                    |                                   |                       |
| Лист №                            | Раздела <b>4.2</b> | Всего листов раздела <b>4.2</b> : | Всего разделов: _____ |
| 17.05.2018 № 78/001/009/2018-2314 |                    | Всего листов выписки: _____       |                       |
| Кадастровый номер:                |                    | 78:32:0001058:4032                |                       |

| Номер точки                   | Координаты, м |           | Описание закрепления на местности | Средняя квадратическая погрешность определения координат характерных точек границы части земельного участка, м |
|-------------------------------|---------------|-----------|-----------------------------------|--|
|                               | X             | Y         |                                   |  |
| 1                             | 2             | 3         | 4                                 | 5  |
| 125                           | 93203         | 114116.93 | данные отсутствуют                | 0.06   |
| 126                           | 93202.94      | 114117.22 | данные отсутствуют                | 0.06   |
| 127                           | 93202.90      | 114117.55 | данные отсутствуют                | 0.06   |
| 128                           | 93202.89      | 114117.76 | данные отсутствуют                | 0.06   |
| 129                           | 93202.88      | 114118.04 | данные отсутствуют                | 0.06   |
| 130                           | 93202.89      | 114118.30 | данные отсутствуют                | 0.06   |
| 131                           | 93202.92      | 114118.57 | данные отсутствуют                | 0.06   |
| 132                           | 93202.96      | 114118.86 | данные отсутствуют                | 0.06   |
| 133                           | 93203.01      | 114119.12 | данные отсутствуют                | 0.06   |
| 134                           | 93203.08      | 114119.39 | данные отсутствуют                | 0.06   |
| 135                           | 93203.17      | 114119.66 | данные отсутствуют                | 0.06   |
| 136                           | 93203.29      | 114119.97 | данные отсутствуют                | 0.06   |
| 137                           | 93203.38      | 114120.17 | данные отсутствуют                | 0.06   |
| 138                           | 93203.51      | 114120.42 | данные отсутствуют                | 0.06   |
| 139                           | 93203.64      | 114120.64 | данные отсутствуют                | 0.06   |
| 140                           | 93203.79      | 114120.86 | данные отсутствуют                | 0.06   |
| 141                           | 93203.97      | 114121.10 | данные отсутствуют                | 0.06   |
| ИНЖЕНЕР II КАТЕГОРИИ          |               |           |                                   | Ульященко П.А.   |
| полное наименование должности |               |           | подпись                           | инициалы, фамилия  |

М.П.

Ведущий специалист  
по документообороту  
МФУ Басильковского Р-на  
Святская Кристина Александровна

17.05.2018



Выписка из Единого государственного реестра недвижимости об объекте недвижимости  
Сведения о частях земельного участка

|                                   |                    |   |                       |
|-----------------------------------|--------------------|---|-----------------------|
| <b>Земельный участок</b>          |                    |   |                       |
| (вид объекта недвижимости)        |                    |   |                       |
| Лист №                            | Раздела <b>4.2</b> | Всего листов раздела <b>4.2</b> : _____ | Всего разделов: _____ |
| 17.05.2018 № 78/001/009/2018-2314 |                    |   |                       |
| Кадастровый номер:                |                    | 78:32:0001058:4032                      |                       |

| Номер точки                   | Координаты, м |           | Описание закрепления на местности | Средняя квадратическая погрешность определения координат характерных точек границы части земельного участка, м |
|-------------------------------|---------------|-----------|-----------------------------------|--|
|                               | X             | Y         |                                   |  |
| 1                             | 2             | 3         | 4                                 | 5  |
| 142                           | 93204.18      | 114121.35 | данные отсутствуют                | 0.06   |
| 143                           | 93204.34      | 114121.51 | данные отсутствуют                | 0.06   |
| 144                           | 93204.53      | 114121.70 | данные отсутствуют                | 0.06   |
| 145                           | 93204.73      | 114121.87 | данные отсутствуют                | 0.06   |
| 146                           | 93212.21      | 114127.95 | данные отсутствуют                | 0.06   |
| 147                           | 93212.39      | 114128.09 | данные отсутствуют                | 0.06   |
| 148                           | 93233.98      | 114144.02 | данные отсутствуют                | 0.06   |
| 149                           | 93233.98      | 114144.24 | данные отсутствуют                | 0.06   |
| 150                           | 93234.03      | 114144.65 | данные отсутствуют                | 0.06   |
| 151                           | 93234.12      | 114145.05 | данные отсутствуют                | 0.06   |
| 152                           | 93234.23      | 114145.45 | данные отсутствуют                | 0.06   |
| 153                           | 93234.38      | 114145.83 | данные отсутствуют                | 0.06   |
| 154                           | 93234.56      | 114146.20 | данные отсутствуют                | 0.06   |
| 155                           | 93234.77      | 114146.56 | данные отсутствуют                | 0.06   |
| 156                           | 93235.01      | 114146.90 | данные отсутствуют                | 0.06   |
| 157                           | 93235.21      | 114147.27 | данные отсутствуют                | 0.06   |
| 158                           | 93235.36      | 114147.66 | данные отсутствуют                | 0.06   |
| ИНЖЕНЕР II КАТЕГОРИИ          |               |           |                                   | Ульященко П.А.   |
| полное наименование должности |               |           | подпись                           | инициалы, фамилия  |

М.П.

Ведущий специалист  
по документообороту  
МФЧ Василеостровского р-на  
Смигская Кристина Александровна

17.05.2018



Выписки: \_\_\_\_\_ дного государственного реестра недвижимости об объекте: \_\_\_\_\_ кимости  
**Сведения о частях земельного участка**

|                                   |                    |   |                       |
|-----------------------------------|--------------------|---|-----------------------|
| <b>Земельный участок</b>          |                    |   |                       |
| (вид объекта недвижимости)        |                    |   |                       |
| Лист № _____                      | Раздела <b>4.2</b> | Всего листов раздела <b>4.2</b> : _____ | Всего разделов: _____ |
| 17.05.2018 № 78/001/009/2018-2314 |                    |   |                       |
| Кадастровый номер:                |                    | 78:32:0001058:4032                      |                       |

| Номер точки                   | Координаты, м |           | Описание закрепления на местности | Средняя квадратическая погрешность определения координат характерных точек границы части земельного участка, м |
|-------------------------------|---------------|-----------|-----------------------------------|--|
|                               | X             | Y         |                                   |  |
| 1                             | 2             | 3         | 4                                 | 5  |
| 159                           | 93235.53      | 114148.03 | данные отсутствуют                | 0.06   |
| 160                           | 93235.74      | 114148.39 | данные отсутствуют                | 0.06   |
| 161                           | 93235.97      | 114148.73 | данные отсутствуют                | 0.06   |
| 162                           | 93236.23      | 114149.05 | данные отсутствуют                | 0.06   |
| 163                           | 93236.52      | 114149.35 | данные отсутствуют                | 0.06   |
| 164                           | 93236.83      | 114149.62 | данные отсутствуют                | 0.06   |
| 165                           | 93237.16      | 114149.87 | данные отсутствуют                | 0.06   |
| 166                           | 93237.52      | 114150.09 | данные отсутствуют                | 0.06   |
| 167                           | 93237.88      | 114150.27 | данные отсутствуют                | 0.06   |
| 168                           | 93238.27      | 114150.43 | данные отсутствуют                | 0.06   |
| 169                           | 93238.66      | 114150.56 | данные отсутствуют                | 0.06   |
| 170                           | 93239.06      | 114150.65 | данные отсутствуют                | 0.06   |
| 171                           | 93239.47      | 114150.71 | данные отсутствуют                | 0.06   |
| 172                           | 93239.88      | 114150.73 | данные отсутствуют                | 0.06   |
| 173                           | 93240.30      | 114150.72 | данные отсутствуют                | 0.06   |
| 174                           | 93240.71      | 114150.68 | данные отсутствуют                | 0.06   |
| 175                           | 93241.11      | 114150.60 | данные отсутствуют                | 0.06   |
| ИНЖЕНЕР II КАТЕГОРИИ          |               |           |                                   | Ульященко П.А.   |
| полное наименование должности |               |           | подпись                           | инициалы, фамилия  |

М.П.

Ведущий специалист  
 по документообороту  
 МФЦ Басинского района  
 Снитская Кристина Александровна

17.05.2018



Выпись Единого государственного реестра недвижимости об объекте недвижимости  
Сведения о частях земельного участка

|                                   |                    |                                   |                       |
|-----------------------------------|--------------------|-----------------------------------|-----------------------|
| <b>Земельный участок</b>          |                    |                                   |                       |
| (вид объекта недвижимости)        |                    |                                   |                       |
| Лист №                            | Раздела <b>4.2</b> | Всего листов раздела <b>4.2</b> : | Всего разделов: _____ |
| 17.05.2018 № 78/001/009/2018-2314 |                    | Всего листов выписки: _____       |                       |
| Кадастровый номер:                |                    | 78:32:0001058:4032                |                       |

| Номер точки                   | Координаты, м |           | Описание закрепления на местности | Средняя квадратическая погрешность определения координат характерных точек границы части земельного участка, м |
|-------------------------------|---------------|-----------|-----------------------------------|--|
|                               | X             | Y         |                                   |  |
| 1                             | 2             | 3         | 4                                 | 5  |
| 176                           | 93241.51      | 114150.49 | данные отсутствуют                | 0.06   |
| 177                           | 93241.90      | 114150.34 | данные отсутствуют                | 0.06   |
| 178                           | 93242.27      | 114150.17 | данные отсутствуют                | 0.06   |
| 179                           | 93242.63      | 114149.96 | данные отсутствуют                | 0.06   |
| 180                           | 93242.97      | 114149.73 | данные отсутствуют                | 0.06   |
| 181                           | 93243.29      | 114149.47 | данные отсутствуют                | 0.06   |
| 182                           | 93243.59      | 114149.18 | данные отсутствуют                | 0.06   |
| 183                           | 93243.86      | 114148.87 | данные отсутствуют                | 0.06   |
| 184                           | 93244.11      | 114148.54 | данные отсутствуют                | 0.06   |
| 185                           | 93244.33      | 114148.19 | данные отсутствуют                | 0.06   |
| 186                           | 93244.51      | 114147.82 | данные отсутствуют                | 0.06   |
| 187                           | 93244.67      | 114147.44 | данные отсутствуют                | 0.06   |
| 188                           | 93244.80      | 114147.04 | данные отсутствуют                | 0.06   |
| 189                           | 93244.89      | 114146.64 | данные отсутствуют                | 0.06   |
| 190                           | 93244.95      | 114146.23 | данные отсутствуют                | 0.06   |
| 191                           | 93244.97      | 114145.82 | данные отсутствуют                | 0.06   |
| 192                           | 93244.96      | 114145.40 | данные отсутствуют                | 0.06   |
| ИНЖЕНЕР II КАТЕГОРИИ          |               |           | М.П.                              | Ульященко П.А.   |
| полное наименование должности |               |           |                                   | подпись  |

Ведущий специалист  
по документообороту  
МФН Василеостровского Р-на  
Смиртская Кристина Александровна

17.05.2018



Выписка из Единого государственного реестра недвижимости об объекте недвижимости  
Сведения о частях земельного участка

|                                       |   |                             |                                   |
|---------------------------------------|---|-----------------------------|-----------------------------------|
| <b>Земельный участок</b>              |   |                             |                                   |
| (вид объекта недвижимости)            |   |                             |                                   |
| Лист № <u>    </u> Раздела <b>4.2</b> | Всего листов раздела <b>4.2</b> : <u>    </u> | Всего разделов: <u>    </u> | Всего листов выписки: <u>    </u> |
| 17.05.2018 № 78/001/009/2018-2314     |   |                             |                                   |
| Кадастровый номер:                    |   | 78:32:0001058:4032          |                                   |

| Номер точки                   | Координаты, м |           | Описание закрепления на местности | Средняя квадратическая погрешность определения координат характерных точек границы части земельного участка, м |
|-------------------------------|---------------|-----------|-----------------------------------|--|
|                               | X             | Y         |                                   |  |
| 1                             | 2             | 3         | 4                                 | 5  |
| 193                           | 93244.92      | 114144.99 | данные отсутствуют                | 0.06   |
| 194                           | 93244.84      | 114144.59 | данные отсутствуют                | 0.06   |
| 195                           | 93244.60      | 114143.59 | данные отсутствуют                | 0.06   |
| 196                           | 93250.95      | 114138.99 | данные отсутствуют                | 0.06   |
| 197                           | 93253.53      | 114137.23 | данные отсутствуют                | 0.06   |
| 198                           | 93253.73      | 114137.42 | данные отсутствуют                | 0.06   |
| 199                           | 93254.05      | 114137.68 | данные отсутствуют                | 0.06   |
| 200                           | 93254.39      | 114137.91 | данные отсутствуют                | 0.06   |
| 201                           | 93254.75      | 114138.11 | данные отсутствуют                | 0.06   |
| 202                           | 93255.13      | 114138.29 | данные отсутствуют                | 0.06   |
| 203                           | 93255.52      | 114138.43 | данные отсутствуют                | 0.06   |
| 204                           | 93255.92      | 114138.53 | данные отсутствуют                | 0.06   |
| 205                           | 93256.32      | 114138.61 | данные отсутствуют                | 0.06   |
| 206                           | 93256.73      | 114138.65 | данные отсутствуют                | 0.06   |
| 207                           | 93257.15      | 114138.66 | данные отсутствуют                | 0.06   |
| 208                           | 93257.56      | 114138.63 | данные отсутствуют                | 0.06   |
| 209                           | 93257.97      | 114138.57 | данные отсутствуют                | 0.06   |
| ИНЖЕНЕР II КАТЕГОРИИ          |               |           | подпись                           | Ульященко П.А.   |
| полное наименование должности |               |           |                                   | инициалы, фамилия  |

Ведущий специалист  
по документообороту  
МФЦ Василеостровского Р-на  
Смитская Кристина Александровна

17.05.2018





Выписка из Единого государственного реестра недвижимости об объекте недвижимости  
 Сведения о частях земельного участка

|                                   |                    |                                   |                       |
|-----------------------------------|--------------------|-----------------------------------|-----------------------|
| <b>Земельный участок</b>          |                    |                                   |                       |
| (вид объекта недвижимости)        |                    |                                   |                       |
| Лист №                            | Раздела <b>4.2</b> | Всего листов раздела <b>4.2</b> : | Всего разделов: _____ |
| 17.05.2018 № 78/001/009/2018-2314 |                    | Всего листов выписки: _____       |                       |
| Кадастровый номер:                |                    | 78:32:0001058:4032                |                       |

| Номер точки                   | Координаты, м |           | Описание закрепления на местности | Средняя квадратическая погрешность определения координат характерных точек границы части земельного участка, м |
|-------------------------------|---------------|-----------|-----------------------------------|--|
|                               | X             | Y         |                                   |  |
| 1                             | 2             | 3         | 4                                 | 5  |
| 210                           | 93258.37      | 114138.47 | данные отсутствуют                | 0.06   |
| 211                           | 93258.76      | 114138.35 | данные отсутствуют                | 0.06   |
| 212                           | 93259.15      | 114138.19 | данные отсутствуют                | 0.06   |
| 213                           | 93259.51      | 114138    | данные отсутствуют                | 0.06   |
| 214                           | 93259.86      | 114137.78 | данные отсутствуют                | 0.06   |
| 215                           | 93260.19      | 114137.53 | данные отсутствуют                | 0.06   |
| 216                           | 93260.50      | 114137.25 | данные отсутствуют                | 0.06   |
| 217                           | 93260.79      | 114136.95 | данные отсутствуют                | 0.06   |
| 218                           | 93261.05      | 114136.63 | данные отсутствуют                | 0.06   |
| 219                           | 93261.28      | 114136.29 | данные отсутствуют                | 0.06   |
| 220                           | 93261.48      | 114135.93 | данные отсутствуют                | 0.06   |
| 221                           | 93261.65      | 114135.55 | данные отсутствуют                | 0.06   |
| 222                           | 93261.79      | 114135.17 | данные отсутствуют                | 0.06   |
| 223                           | 93261.90      | 114134.77 | данные отсутствуют                | 0.06   |
| 224                           | 93261.98      | 114134.36 | данные отсутствуют                | 0.06   |
| 225                           | 93262.02      | 114133.95 | данные отсутствуют                | 0.06   |
| 226                           | 93262.02      | 114133.54 | данные отсутствуют                | 0.06   |
| ИНЖЕНЕР II КАТЕГОРИИ          |               |           | подпись<br>М.П.                   | Ульященко П.А.   |
| полное наименование должности |               |           |                                   | инициалы, фамилия  |

ВЕДУЩИЙ СПЕЦИАЛИСТ  
 ПО ДОКУМЕНТООБРАБОТКЕ  
 МФЦ БАШКОРТОСТАНСКОГО Р-НА  
 СЛИТСКАЯ КРИСТИНА АЛЕКСАНДРОВНА

17.05.2018



Выписка: \_\_\_\_\_ дного государственного реестра недвижимости об объекте \_\_\_\_\_ кимости

## Сведения о частях земельного участка

|                                   |                    |   |                       |
|-----------------------------------|--------------------|---|-----------------------|
| <b>Земельный участок</b>          |                    |   |                       |
| (вид объекта недвижимости)        |                    |   |                       |
| Лист № _____                      | Раздела <b>4.2</b> | Всего листов раздела <b>4.2</b> : _____ | Всего разделов: _____ |
| 17.05.2018 № 78/001/009/2018-2314 |                    |   |                       |
| Кадастровый номер:                |                    | 78:32:0001058:4032                      |                       |

| Номер точки                   | Координаты, м |           | Описание закрепления на местности | Средняя квадратическая погрешность определения координат характерных точек границы части земельного участка, м |
|-------------------------------|---------------|-----------|-----------------------------------|--|
|                               | X             | Y         |                                   |  |
| 1                             | 2             | 3         | 4                                 | 5  |
| 227                           | 93262         | 114133.12 | данные отсутствуют                | 0.06   |
| 228                           | 93261.94      | 114132.72 | данные отсутствуют                | 0.06   |
| 229                           | 93261.84      | 114132.31 | данные отсутствуют                | 0.06   |
| 230                           | 93261.71      | 114131.92 | данные отсутствуют                | 0.06   |
| 231                           | 93261.54      | 114131.52 | данные отсутствуют                | 0.06   |
| 232                           | 93266.61      | 114127.75 | данные отсутствуют                | 0.06   |
| 233                           | 93197.71      | 114089.37 | данные отсутствуют                | 0.06   |
| 234                           | 93198.16      | 114089.85 | данные отсутствуют                | 0.06   |
| 235                           | 93198.64      | 114090.28 | данные отсутствуют                | 0.06   |
| 236                           | 93199.18      | 114090.62 | данные отсутствуют                | 0.06   |
| 237                           | 93199.78      | 114090.85 | данные отсутствуют                | 0.06   |
| 238                           | 93200.41      | 114090.98 | данные отсутствуют                | 0.06   |
| 239                           | 93201.05      | 114091    | данные отсутствуют                | 0.06   |
| 240                           | 93201.69      | 114090.91 | данные отсутствуют                | 0.06   |
| 241                           | 93202.21      | 114090.74 | данные отсутствуют                | 0.06   |
| 242                           | 93213.60      | 114082.36 | данные отсутствуют                | 0.06   |
| 243                           | 93208.46      | 114079.82 | данные отсутствуют                | 0.06   |
| ИНЖЕНЕР II КАТЕГОРИИ          |               |           |                                   | Ульященко П.А.   |
| полное наименование должности |               |           | подпись                           | инициалы, фамилия  |

ВЕДУЩИЙ СПЕЦИАЛИСТ  
ПО ДОКУМЕНТОБОРОДУ  
МФН ВАСИЛЬЕВСТРОВСКОГО Р-НА  
СЛАТСКАЯ Кристина Александровна

17.05.2018



Выписи Единого государственного реестра недвижимости об объекте недвижимости  
Сведения о частях земельного участка

|                                   |                    |  |                       |
|-----------------------------------|--------------------|--|-----------------------|
| <b>Земельный участок</b>          |                    |  |                       |
| (вид объекта недвижимости)        |                    |  |                       |
| Лист №                            | Раздела <b>4.2</b> | Всего листов раздела <b>4.2</b> :            | Всего разделов: _____ |
| 17.05.2018 № 78/001/009/2018-2314 |                    | Кадастровый номер: <b>78:32:0001058:4032</b> |                       |

| Номер точки | Координаты, м |           | Описание закрепления на местности | Средняя квадратическая погрешность определения координат характерных точек границы части земельного участка, м |
|-------------|---------------|-----------|-----------------------------------|--|
|             | X             | Y         |                                   |  |
| 1           | 2             | 3         | 4                                 | 5  |
| 244         | 93212.66      | 114083.33 | данные отсутствуют                | 0.06   |
| 245         | 93207.08      | 114081.64 | данные отсутствуют                | 0.06   |
| 246         | 93208.47      | 114080.39 | данные отсутствуют                | 0.06   |
| 247         | 93209.66      | 114078.99 | данные отсутствуют                | 0.06   |
| 248         | 93187.99      | 114099.47 | данные отсутствуют                | 0.06   |
| 249         | 93199.34      | 114088.44 | данные отсутствуют                | 0.06   |
| 250         | 93199.53      | 114088.27 | данные отсутствуют                | 0.06   |
| 251         | 93191.61      | 114095.70 | данные отсутствуют                | данные отсутствуют   |
| 252         | 93187.94      | 114114.31 | данные отсутствуют                | данные отсутствуют   |
| 253         | 93188.42      | 114113.90 | данные отсутствуют                | 0.10   |
| 254         | 93192.23      | 114109.63 | данные отсутствуют                | 0.10   |
| 255         | 93193.10      | 114108.50 | данные отсутствуют                | 0.10   |
| 256         | 93194.32      | 114105.96 | данные отсутствуют                | 0.10   |
| 257         | 93194.77      | 114103.17 | данные отсутствуют                | 0.10   |
| 258         | 93194.43      | 114100.37 | данные отсутствуют                | 0.10   |
| 259         | 93193.32      | 114097.78 | данные отсутствуют                | 0.10   |

|                               |         |                   |
|-------------------------------|---------|-------------------|
| ИНЖЕНЕР II КАТЕГОРИИ          |         | Ульященко П.А.    |
| полное наименование должности | подпись | инициалы, фамилия |

М.П.

ВЕДУЩИЙ СПЕЦИАЛИСТ  
ПО ДОКУМЕНТООБОРОТУ  
МФЦ ВАСИЛЕОСТРОВСКОГО Р-НА  
СМИТСКАЯ КРИСТИНА АЛЕКСАНДРОВНА  
17.05.2018



Выписка из Единого государственного реестра недвижимости об объекте недвижимости  
Сведения о частях земельного участка

| <b>Земельный участок</b>  |               |  |                                   |  |
|---|---------------|--|-----------------------------------|--|
| (вид объекта недвижимости)  |               |  |                                   |  |
| Лист № ____ Раздела <b>4.2</b>  |               | Всего листов раздела <b>4.2</b> : ____ |                                   | Всего разделов: ____   |
| 17.05.2018 № 78/001/009/2018-2314                                       |               | Всего листов выписки: ____             |                                   |  |
| Кадастровый номер:  |               |  | 78:32:0001058:4032                |  |
| Сведения о характерных точках границы части (частей) земельного участка |               |  |                                   |  |
| Учетный номер части: 4  |               |  |                                   |  |
| Система координат: мск 64   |               |  |                                   |  |
| Зона №  |               |  |                                   |  |
| Номер точки   | Координаты, м |  | Описание закрепления на местности | Средняя квадратическая погрешность определения координат характерных точек границы части земельного участка, м |
|   | X             | Y                                      |                                   |  |
| 1   | 2             | 3                                      | 4                                 | 5  |
| 2   | 93209.46      | 114078.82                              | данные отсутствуют                | 0.06   |
| 2   | 93209.46      | 114078.82                              | данные отсутствуют                | 0.06   |
| 3   | 93204.26      | 114083.99                              | данные отсутствуют                | 0.06   |
| 4   | 93199.73      | 114088.41                              | данные отсутствуют                | 0.06   |
| 5   | 93199.08      | 114087.94                              | данные отсутствуют                | 0.06   |
| 5   | 93199.08      | 114087.94                              | данные отсутствуют                | 0.06   |
| 6   | 93193.58      | 114093.66                              | данные отсутствуют                | 0.06   |
| 7   | 93186.69      | 114100.82                              | данные отсутствуют                | 0.06   |
| 8   | 93184.77      | 114102.97                              | данные отсутствуют                | 0.06   |
| 9   | 93180.96      | 114107.24                              | данные отсутствуют                | 0.06   |
| 10  | 93180.83      | 114107.39                              | данные отсутствуют                | 0.06   |
| 11  | 93180.49      | 114107.77                              | данные отсутствуют                | 0.06   |
| 19  | 93256.43      | 114119.04                              | данные отсутствуют                | 0.06   |
| 20  | 93256.26      | 114119.49                              | данные отсутствуют                | 0.06   |
| 21  | 93256.15      | 114119.89                              | данные отсутствуют                | 0.06   |
| 22  | 93256.07      | 114120.30                              | данные отсутствуют                | 0.06   |
| ИНЖЕНЕР II КАТЕГОРИИ  |               |  | Ульященко П.А.                    |  |
| полное наименование должности   |               |  | подпись                           |  |
|   |               |  | инициалы, фамилия                 |  |

ВЕДУЩИЙ СПЕЦИАЛИСТ  
ПО ДОКУМЕНТООБОРОТУ  
МОЦ ВАСИЛЕВОСТОВСКОГО Р-НА  
СМИТСКАЯ КРИСТИНА АЛЕКСАНДРОВНА  
17.05.2018

М.П.



Выписка Единого государственного реестра недвижимости об объекте недвижимости  
Сведения о частях земельного участка

|                                   |                    |   |                       |
|-----------------------------------|--------------------|---|-----------------------|
| <b>Земельный участок</b>          |                    |   |                       |
| (вид объекта недвижимости)        |                    |   |                       |
| Лист №                            | Раздела <b>4.2</b> | Всего листов раздела <b>4.2</b> : _____ | Всего разделов: _____ |
| 17.05.2018 № 78/001/009/2018-2314 |                    | Всего листов выписки: _____             |                       |
| Кадастровый номер:                |                    | 78:32:0001058:4032                      |                       |

| Номер точки                   | Координаты, м |           | Описание закрепления на местности | Средняя квадратическая погрешность определения координат характерных точек границы части земельного участка, м |
|-------------------------------|---------------|-----------|-----------------------------------|--|
|                               | X             | Y         |                                   |  |
| 1                             | 2             | 3         | 4                                 | 5  |
| 23                            | 93256.03      | 114120.71 | данные отсутствуют                | 0.06   |
| 24                            | 93256.02      | 114121.12 | данные отсутствуют                | 0.06   |
| 25                            | 93256.04      | 114121.53 | данные отсутствуют                | 0.06   |
| 26                            | 93256.10      | 114121.94 | данные отсутствуют                | 0.06   |
| 27                            | 93256.20      | 114122.34 | данные отсутствуют                | 0.06   |
| 28                            | 93256.38      | 114122.89 | данные отсутствуют                | 0.06   |
| 29                            | 93251.57      | 114126.47 | данные отсутствуют                | 0.06   |
| 30                            | 93248.44      | 114128.60 | данные отсутствуют                | 0.06   |
| 31                            | 93242.05      | 114123.11 | данные отсутствуют                | 0.06   |
| 32                            | 93241.73      | 114122.85 | данные отсутствуют                | 0.06   |
| 33                            | 93241.38      | 114122.62 | данные отсутствуют                | 0.06   |
| 34                            | 93234.74      | 114118.61 | данные отсутствуют                | 0.06   |
| 35                            | 93234.38      | 114118.41 | данные отсутствуют                | 0.06   |
| 36                            | 93234         | 114118.25 | данные отсутствуют                | 0.06   |
| 37                            | 93233.61      | 114118.11 | данные отсутствуют                | 0.06   |
| 38                            | 93233.21      | 114118.01 | данные отсутствуют                | 0.06   |
| 39                            | 93232.81      | 114117.94 | данные отсутствуют                | 0.06   |
| ИНЖЕНЕР II КАТЕГОРИИ          |               |           |                                   | Ульященко П.А.   |
| полное наименование должности |               |           | подпись                           | инициалы, фамилия  |

М.П.

ВЕДУЩИЙ СПЕЦИАЛИСТ  
ПО ДОКУМЕНТОБОРОТУ  
МФЦ БАСИЛЕТРОВСКОГО Р-НА  
СМИТСКАЯ КРИСТИНА АЛЕКСАНДРОВНА

17.05.2018



Выписк \_\_\_\_\_ дного государственного реестра недвижимости об объекте \_\_\_\_\_ жимости  
**Сведения о частях земельного участка**

|                                   |                    |   |                       |
|-----------------------------------|--------------------|---|-----------------------|
| <b>Земельный участок</b>          |                    |   |                       |
| (вид объекта недвижимости)        |                    |   |                       |
| Лист № _____                      | Раздела <b>4.2</b> | Всего листов раздела <b>4.2</b> : _____ | Всего разделов: _____ |
| 17.05.2018 № 78/001/009/2018-2314 |                    |   |                       |
| Кадастровый номер:                |                    | 78:32:0001058:4032                      |                       |

| Номер точки                   | Координаты, м |           | Описание закрепления на местности | Средняя квадратическая погрешность определения координат характерных точек границы части земельного участка, м |
|-------------------------------|---------------|-----------|-----------------------------------|--|
|                               | X             | Y         |                                   |  |
| 1                             | 2             | 3         | 4                                 | 5  |
| 40                            | 93232.40      | 114117.90 | данные отсутствуют                | 0.06   |
| 41                            | 93231.98      | 114117.90 | данные отсутствуют                | 0.06   |
| 42                            | 93231.57      | 114117.93 | данные отсутствуют                | 0.06   |
| 43                            | 93231.16      | 114117.99 | данные отсутствуют                | 0.06   |
| 44                            | 93230.76      | 114118.09 | данные отсутствуют                | 0.06   |
| 45                            | 93230.37      | 114118.22 | данные отсутствуют                | 0.06   |
| 46                            | 93229.99      | 114118.39 | данные отсутствуют                | 0.06   |
| 47                            | 93229.63      | 114118.58 | данные отсутствуют                | 0.06   |
| 48                            | 93229.28      | 114118.81 | данные отсутствуют                | 0.06   |
| 49                            | 93228.95      | 114119.06 | данные отсутствуют                | 0.06   |
| 50                            | 93228.64      | 114119.34 | данные отсутствуют                | 0.06   |
| 51                            | 93228.36      | 114119.64 | данные отсутствуют                | 0.06   |
| 52                            | 93228.11      | 114119.96 | данные отсутствуют                | 0.06   |
| 53                            | 93227.88      | 114120.31 | данные отсутствуют                | 0.06   |
| 54                            | 93227.68      | 114120.67 | данные отсутствуют                | 0.06   |
| 55                            | 93227.51      | 114121.05 | данные отсутствуют                | 0.06   |
| 56                            | 93227.38      | 114121.44 | данные отсутствуют                | 0.06   |
| ИНЖЕНЕР II КАТЕГОРИИ          |               |           |                                   | Ульященко П.А.   |
| полное наименование должности |               |           | подпись                           | инициалы, фамилия  |

М.П.

17.05.2018



Выписк \_\_\_\_\_ дного государственного реестра недвижимости об объекте \_\_\_\_\_ жимости  
Сведения о частях земельного участка

|                                   |                    |   |                       |
|-----------------------------------|--------------------|---|-----------------------|
| <b>Земельный участок</b>          |                    |   |                       |
| (вид объекта недвижимости)        |                    |   |                       |
| Лист № _____                      | Раздела <b>4.2</b> | Всего листов раздела <b>4.2</b> : _____ | Всего разделов: _____ |
| 17.05.2018 № 78/001/009/2018-2314 |                    | Кадастровый номер: 78:32:0001058:4032   |                       |

| Номер точки                   | Координаты, м |           | Описание закрепления на местности | Средняя квадратическая погрешность определения координат характерных точек границы части земельного участка, м |
|-------------------------------|---------------|-----------|-----------------------------------|--|
|                               | X             | Y         |                                   |  |
| 1                             | 2             | 3         | 4                                 | 5  |
| 57                            | 93227.27      | 114121.84 | данные отсутствуют                | 0.06   |
| 58                            | 93227.20      | 114122.25 | данные отсутствуют                | 0.06   |
| 59                            | 93227.17      | 114122.66 | данные отсутствуют                | 0.06   |
| 60                            | 93227.16      | 114123.07 | данные отсутствуют                | 0.06   |
| 61                            | 93227.19      | 114123.48 | данные отсутствуют                | 0.06   |
| 62                            | 93227.26      | 114123.89 | данные отсутствуют                | 0.06   |
| 63                            | 93227.36      | 114124.29 | данные отсутствуют                | 0.06   |
| 64                            | 93227.49      | 114124.68 | данные отсутствуют                | 0.06   |
| 65                            | 93227.65      | 114125.06 | данные отсутствуют                | 0.06   |
| 66                            | 93227.85      | 114125.43 | данные отсутствуют                | 0.06   |
| 67                            | 93228.07      | 114125.77 | данные отсутствуют                | 0.06   |
| 68                            | 93228.33      | 114126.10 | данные отсутствуют                | 0.06   |
| 69                            | 93228.60      | 114126.41 | данные отсутствуют                | 0.06   |
| 70                            | 93228.91      | 114126.69 | данные отсутствуют                | 0.06   |
| 71                            | 93229.23      | 114126.95 | данные отсутствуют                | 0.06   |
| 72                            | 93229.57      | 114127.17 | данные отсутствуют                | 0.06   |
| 73                            | 93235.86      | 114130.97 | данные отсутствуют                | 0.06   |
| ИНЖЕНЕР II КАТЕГОРИИ          |               |           | подпись                           | Ульященко П.А.   |
| полное наименование должности |               |           | М.П.                              | инициалы, фамилия  |

ВЕДУЩИЙ СПЕЦИАЛИСТ  
ПО ДОКУМЕНТООБОРОТ  
МФЦ ВОСКОСТРОВСКОГО Р-НА  
СМИТСКАЯ КРИСТИНА АЛЕКСАНДРОВНА  
17.05.2018



|                            |                               |                                   |                 |
|----------------------------|-------------------------------|-----------------------------------|-----------------|
| <b>Земельный участок</b>   |                               |                                   |                 |
| (вид объекта недвижимости) |                               |                                   |                 |
| Лист №                     | Раздела <b>4.2</b>            | Всего листов раздела <b>4.2</b> : | Всего разделов: |
| <b>17.05.2018</b>          | № <b>78/001/009/2018-2314</b> |                                   |                 |
| Кадастровый номер:         |                               | <b>78:32:0001058:4032</b>         |                 |

| Номер точки                   | Координаты, м |           | Описание закрепления на местности | Средняя квадратическая погрешность определения координат характерных точек границы части земельного участка, м |
|-------------------------------|---------------|-----------|-----------------------------------|--|
|                               | X             | Y         |                                   |  |
| 1                             | 2             | 3         | 4                                 | 5  |
| 74                            | 93240.03      | 114134.56 | данные отсутствуют                | 0.06   |
| 75                            | 93239         | 114135.31 | данные отсутствуют                | 0.06   |
| 76                            | 93218.43      | 114120.12 | данные отсутствуют                | 0.06   |
| 77                            | 93214.79      | 114117.17 | данные отсутствуют                | 0.06   |
| 78                            | 93216.82      | 114114.51 | данные отсутствуют                | 0.06   |
| 79                            | 93217.05      | 114114.17 | данные отсутствуют                | 0.06   |
| 80                            | 93217.26      | 114113.81 | данные отсутствуют                | 0.06   |
| 81                            | 93217.44      | 114113.44 | данные отсутствуют                | 0.06   |
| 82                            | 93217.59      | 114113.06 | данные отсутствуют                | 0.06   |
| 83                            | 93217.70      | 114112.66 | данные отсутствуют                | 0.06   |
| 84                            | 93217.78      | 114112.25 | данные отсутствуют                | 0.06   |
| 85                            | 93217.83      | 114111.84 | данные отсутствуют                | 0.06   |
| 86                            | 93217.84      | 114111.43 | данные отсутствуют                | 0.06   |
| 87                            | 93217.82      | 114111.02 | данные отсутствуют                | 0.06   |
| 88                            | 93217.76      | 114110.61 | данные отсутствуют                | 0.06   |
| 89                            | 93217.67      | 114110.20 | данные отсутствуют                | 0.06   |
| 90                            | 93217.55      | 114109.81 | данные отсутствуют                | 0.06   |
| ИНЖЕНЕР II КАТЕГОРИИ          |               |           | подпись<br>М.П.                   | Ульященко П.А.   |
| полное наименование должности |               |           |                                   | инициалы, фамилия  |

ВЕДУЩИЙ СПЕЦИАЛИСТ  
ПО ДОКУМЕНТОБОРОУ  
МФН БАСИЛЕОСТРОВСКОГО Р-НА  
СМИТСКАЯ КРИСТИНА АЛЕКСАНДРОВНА

17.05.2018





Выпис Единого государственного реестра недвижимости об объекте недвижимости  
Сведения о частях земельного участка

|                                   |                    |                                   |                       |
|-----------------------------------|--------------------|-----------------------------------|-----------------------|
| <b>Земельный участок</b>          |                    |                                   |                       |
| (вид объекта недвижимости)        |                    |                                   |                       |
| Лист №                            | Раздела <b>4.2</b> | Всего листов раздела <b>4.2</b> : | Всего разделов: _____ |
| 17.05.2018 № 78/001/009/2018-2314 |                    | Всего листов выписки: _____       |                       |
| Кадастровый номер:                |                    | 78:32:0001058:4032                |                       |

| Номер точки                   | Координаты, м |           | Описание закрепления на местности | Средняя квадратическая погрешность определения координат характерных точек границы части земельного участка, м |
|-------------------------------|---------------|-----------|-----------------------------------|--|
|                               | X             | Y         |                                   |  |
| 1                             | 2             | 3         | 4                                 | 5  |
| 91                            | 93217.40      | 114109.42 | данные отсутствуют                | 0.06   |
| 92                            | 93217.21      | 114109.06 | данные отсутствуют                | 0.06   |
| 93                            | 93217         | 114108.70 | данные отсутствуют                | 0.06   |
| 94                            | 93216.75      | 114108.37 | данные отсутствуют                | 0.06   |
| 95                            | 93216.48      | 114108.06 | данные отсутствуют                | 0.06   |
| 96                            | 93216.19      | 114107.77 | данные отсутствуют                | 0.06   |
| 97                            | 93215.87      | 114107.50 | данные отсутствуют                | 0.06   |
| 98                            | 93215.53      | 114107.27 | данные отсутствуют                | 0.06   |
| 99                            | 93215.17      | 114107.06 | данные отсутствуют                | 0.06   |
| 100                           | 93214.80      | 114106.88 | данные отсутствуют                | 0.06   |
| 101                           | 93214.42      | 114106.73 | данные отсутствуют                | 0.06   |
| 102                           | 93214.02      | 114106.62 | данные отсутствуют                | 0.06   |
| 103                           | 93213.61      | 114106.54 | данные отсутствуют                | 0.06   |
| 104                           | 93213.20      | 114106.49 | данные отсутствуют                | 0.06   |
| 105                           | 93212.79      | 114106.48 | данные отсутствуют                | 0.06   |
| 106                           | 93212.38      | 114106.50 | данные отсутствуют                | 0.06   |
| 107                           | 93211.97      | 114106.56 | данные отсутствуют                | 0.06   |
| ИНЖЕНЕР II КАТЕГОРИИ          |               |           |                                   | Ульященко П.А.   |
| полное наименование должности |               |           | подпись                           | инициалы, фамилия  |

М.П.

ВЕДУЩИЙ СПЕЦИАЛИСТ  
ПО ДОКУМЕНТООБОРОТУ  
МФН ВАСИЛЕОСТРОВСКОГО Р-НА  
СМИТСКАЯ КРИСТИНА АЛЕКСАНДРОВНА

17.05.2018



Выписи Единого государственного реестра недвижимости об объекте недвижимости  
Сведения о частях земельного участка

|  |   |                             |                                   |
|--|---|-----------------------------|-----------------------------------|
| <b>Земельный участок</b>                 |   |                             |                                   |
| (вид объекта недвижимости)               |   |                             |                                   |
| Лист № <u>    </u> Раздела <b>4.2</b>    | Всего листов раздела <b>4.2</b> : <u>    </u> | Всего разделов: <u>    </u> | Всего листов выписки: <u>    </u> |
| <b>17.05.2018 № 78/001/009/2018-2314</b> |   |                             |                                   |
| Кадастровый номер:                       |   | <b>78:32:0001058:4032</b>   |                                   |

| Номер точки                   | Координаты, м |           | Описание закрепления на местности | Средняя квадратическая погрешность определения координат характерных точек границы части земельного участка, м |
|-------------------------------|---------------|-----------|-----------------------------------|--|
|                               | X             | Y         |                                   |  |
| 1                             | 2             | 3         | 4                                 | 5  |
| 108                           | 93211.56      | 114106.65 | данные отсутствуют                | 0.06   |
| 109                           | 93211.17      | 114106.77 | данные отсутствуют                | 0.06   |
| 110                           | 93210.78      | 114106.92 | данные отсутствуют                | 0.06   |
| 111                           | 93210.42      | 114107.11 | данные отсутствуют                | 0.06   |
| 112                           | 93210.06      | 114107.32 | данные отсутствуют                | 0.06   |
| 113                           | 93209.73      | 114107.57 | данные отсутствуют                | 0.06   |
| 114                           | 93209.42      | 114107.84 | данные отсутствуют                | 0.06   |
| 115                           | 93209.13      | 114108.13 | данные отсутствуют                | 0.06   |
| 116                           | 93208.86      | 114108.45 | данные отсутствуют                | 0.06   |
| 117                           | 93203.90      | 114114.96 | данные отсутствуют                | 0.06   |
| 118                           | 93203.75      | 114115.17 | данные отсутствуют                | 0.06   |
| 119                           | 93203.60      | 114115.41 | данные отсутствуют                | 0.06   |
| 120                           | 93203.46      | 114115.66 | данные отсутствуют                | 0.06   |
| 121                           | 93203.35      | 114115.89 | данные отсутствуют                | 0.06   |
| 122                           | 93203.24      | 114116.14 | данные отсутствуют                | 0.06   |
| 123                           | 93203.13      | 114116.42 | данные отсутствуют                | 0.06   |
| 124                           | 93203.06      | 114116.66 | данные отсутствуют                | 0.06   |
| ИНЖЕНЕР II КАТЕГОРИИ          |               |           |                                   | Ульященко П.А.   |
| полное наименование должности |               |           | подпись                           | инициалы, фамилия  |

М.П.

Ведущий специалист  
по документообороту  
МФУ ВАСИЛЕСТРОВСКОГО Р-НА  
Святская Кристина Александровна

17.05.2018



Выпис Единого государственного реестра недвижимости об объекте недвижимости  
Сведения о частях земельного участка

|                                   |                    |   |                       |
|-----------------------------------|--------------------|---|-----------------------|
| <b>Земельный участок</b>          |                    |   |                       |
| (вид объекта недвижимости)        |                    |   |                       |
| Лист №                            | Раздела <b>4.2</b> | Всего листов раздела <b>4.2</b> : _____ | Всего разделов: _____ |
| 17.05.2018 № 78/001/009/2018-2314 |                    |   |                       |
| Кадастровый номер:                |                    | 78:32:0001058:4032                      |                       |

| Номер точки                   | Координаты, м |           | Описание закрепления на местности | Средняя квадратическая погрешность определения координат характерных точек границы части земельного участка, м |
|-------------------------------|---------------|-----------|-----------------------------------|--|
|                               | X             | Y         |                                   |  |
| 1                             | 2             | 3         | 4                                 | 5  |
| 125                           | 93203         | 114116.93 | данные отсутствуют                | 0.06   |
| 126                           | 93202.94      | 114117.22 | данные отсутствуют                | 0.06   |
| 127                           | 93202.90      | 114117.55 | данные отсутствуют                | 0.06   |
| 128                           | 93202.89      | 114117.76 | данные отсутствуют                | 0.06   |
| 129                           | 93202.88      | 114118.04 | данные отсутствуют                | 0.06   |
| 130                           | 93202.89      | 114118.30 | данные отсутствуют                | 0.06   |
| 131                           | 93202.92      | 114118.57 | данные отсутствуют                | 0.06   |
| 132                           | 93202.96      | 114118.86 | данные отсутствуют                | 0.06   |
| 133                           | 93203.01      | 114119.12 | данные отсутствуют                | 0.06   |
| 134                           | 93203.08      | 114119.39 | данные отсутствуют                | 0.06   |
| 135                           | 93203.17      | 114119.66 | данные отсутствуют                | 0.06   |
| 136                           | 93203.29      | 114119.97 | данные отсутствуют                | 0.06   |
| 137                           | 93203.38      | 114120.17 | данные отсутствуют                | 0.06   |
| 138                           | 93203.51      | 114120.42 | данные отсутствуют                | 0.06   |
| 139                           | 93203.64      | 114120.64 | данные отсутствуют                | 0.06   |
| 140                           | 93203.79      | 114120.86 | данные отсутствуют                | 0.06   |
| 141                           | 93203.97      | 114121.10 | данные отсутствуют                | 0.06   |
| ИНЖЕНЕР II КАТЕГОРИИ          |               |           |                                   | Ульященко П.А.   |
| полное наименование должности |               |           | подпись                           | инициалы, фамилия  |

ВЕДУЩИЙ СПЕЦИАЛИСТ  
ПО ДОКУМЕНТОБОРОДУ  
МФН БАСИ КОСТРОВСКОГО Р-НА  
СМИТСКАЯ КРИСТИНА АЛЕКСАНДРОВНА

17.05.2018



Выписки Единого государственного реестра недвижимости об объектах недвижимости  
Сведения о частях земельного участка

|                                   |                    |                                   |                       |
|-----------------------------------|--------------------|-----------------------------------|-----------------------|
| <b>Земельный участок</b>          |                    |                                   |                       |
| (вид объекта недвижимости)        |                    |                                   |                       |
| Лист №                            | Раздела <b>4.2</b> | Всего листов раздела <b>4.2</b> : | Всего разделов: _____ |
| 17.05.2018 № 78/001/009/2018-2314 |                    | Всего листов выписки: _____       |                       |
| Кадастровый номер:                |                    | 78:32:0001058:4032                |                       |

| Номер точки                   | Координаты, м |           | Описание закрепления на местности | Средняя квадратическая погрешность определения координат характерных точек границы части земельного участка, м |
|-------------------------------|---------------|-----------|-----------------------------------|--|
|                               | X             | Y         |                                   |  |
| 1                             | 2             | 3         | 4                                 | 5  |
| 142                           | 93204.18      | 114121.35 | данные отсутствуют                | 0.06   |
| 143                           | 93204.34      | 114121.51 | данные отсутствуют                | 0.06   |
| 144                           | 93204.53      | 114121.70 | данные отсутствуют                | 0.06   |
| 145                           | 93204.73      | 114121.87 | данные отсутствуют                | 0.06   |
| 146                           | 93212.21      | 114127.95 | данные отсутствуют                | 0.06   |
| 147                           | 93212.39      | 114128.09 | данные отсутствуют                | 0.06   |
| 148                           | 93233.98      | 114144.02 | данные отсутствуют                | 0.06   |
| 149                           | 93233.98      | 114144.24 | данные отсутствуют                | 0.06   |
| 150                           | 93234.03      | 114144.65 | данные отсутствуют                | 0.06   |
| 151                           | 93234.12      | 114145.05 | данные отсутствуют                | 0.06   |
| 152                           | 93234.23      | 114145.45 | данные отсутствуют                | 0.06   |
| 153                           | 93234.38      | 114145.83 | данные отсутствуют                | 0.06   |
| 154                           | 93234.56      | 114146.20 | данные отсутствуют                | 0.06   |
| 155                           | 93234.77      | 114146.56 | данные отсутствуют                | 0.06   |
| 156                           | 93235.01      | 114146.90 | данные отсутствуют                | 0.06   |
| 157                           | 93235.21      | 114147.27 | данные отсутствуют                | 0.06   |
| 158                           | 93235.36      | 114147.66 | данные отсутствуют                | 0.06   |
| ИНЖЕНЕР II КАТЕГОРИИ          |               |           |                                   | Ульященко П.А.   |
| полное наименование должности |               |           | подпись                           | инициалы, фамилия  |

М.П.

БЕЛУШИЯ СПЕЦИАЛИСТ  
ПО ДОКУМЕНТООБОРОТКЕ  
МФЦ ВАСИЛЕОСТРОВСКОГО Р-НА  
СМИТСКАЯ КРИСТИНА АЛЕКСАНДРОВНА

17.05.2018



Выпис Единого государственного реестра недвижимости об объекте недвижимости  
Сведения о частях земельного участка

|  |                    |                                   |                       |
|--|--------------------|-----------------------------------|-----------------------|
| <b>Земельный участок</b>                 |                    |                                   |                       |
| (вид объекта недвижимости)               |                    |                                   |                       |
| Лист №                                   | Раздела <b>4.2</b> | Всего листов раздела <b>4.2</b> : | Всего разделов: _____ |
| <b>17.05.2018 № 78/001/009/2018-2314</b> |                    | Всего листов выписки: _____       |                       |
| Кадастровый номер:                       |                    | <b>78:32:0001058:4032</b>         |                       |

| Номер точки                   | Координаты, м |           | Описание закрепления на местности | Средняя квадратическая погрешность определения координат характерных точек границы части земельного участка, м |
|-------------------------------|---------------|-----------|-----------------------------------|--|
|                               | X             | Y         |                                   |  |
| 1                             | 2             | 3         | 4                                 | 5  |
| 159                           | 93235.53      | 114148.03 | данные отсутствуют                | 0.06   |
| 160                           | 93235.74      | 114148.39 | данные отсутствуют                | 0.06   |
| 161                           | 93235.97      | 114148.73 | данные отсутствуют                | 0.06   |
| 162                           | 93236.23      | 114149.05 | данные отсутствуют                | 0.06   |
| 163                           | 93236.52      | 114149.35 | данные отсутствуют                | 0.06   |
| 164                           | 93236.83      | 114149.62 | данные отсутствуют                | 0.06   |
| 165                           | 93237.16      | 114149.87 | данные отсутствуют                | 0.06   |
| 166                           | 93237.52      | 114150.09 | данные отсутствуют                | 0.06   |
| 167                           | 93237.88      | 114150.27 | данные отсутствуют                | 0.06   |
| 168                           | 93238.27      | 114150.43 | данные отсутствуют                | 0.06   |
| 169                           | 93238.66      | 114150.56 | данные отсутствуют                | 0.06   |
| 170                           | 93239.06      | 114150.65 | данные отсутствуют                | 0.06   |
| 171                           | 93239.47      | 114150.71 | данные отсутствуют                | 0.06   |
| 172                           | 93239.88      | 114150.73 | данные отсутствуют                | 0.06   |
| 173                           | 93240.30      | 114150.72 | данные отсутствуют                | 0.06   |
| 174                           | 93240.71      | 114150.68 | данные отсутствуют                | 0.06   |
| 175                           | 93241.11      | 114150.60 | данные отсутствуют                | 0.06   |
| ИНЖЕНЕР II КАТЕГОРИИ          |               |           |                                   | Ульященко П.А.   |
| полное наименование должности |               |           | подпись                           | инициалы, фамилия  |

М.П.

ВЕДУЩИЙ СПЕЦИАЛИСТ  
ПО ДОКУМЕНТООБОРОТ  
МФН ВАСИЛЕОСТРОВСКОГО Р-НА  
СМИТСКАЯ КРИСТИНА АЛЕКСАНДРОВНА

17.05.2018



Выписка из Единого государственного реестра недвижимости об объекте недвижимости  
Сведения о частях земельного участка

|                                       |   |                             |                                   |
|---------------------------------------|---|-----------------------------|-----------------------------------|
| <b>Земельный участок</b>              |   |                             |                                   |
| (вид объекта недвижимости)            |   |                             |                                   |
| Лист № <u>    </u> Раздела <b>4.2</b> | Всего листов раздела <b>4.2</b> : <u>    </u> | Всего разделов: <u>    </u> | Всего листов выписки: <u>    </u> |
| 17.05.2018 № 78/001/009/2018-2314     |   |                             |                                   |
| Кадастровый номер:                    |   | 78:32:0001058:4032          |                                   |

| Номер точки                   | Координаты, м |           | Описание закрепления на местности | Средняя квадратическая погрешность определения координат характерных точек границы части земельного участка, м |
|-------------------------------|---------------|-----------|-----------------------------------|--|
|                               | X             | Y         |                                   |  |
| 1                             | 2             | 3         | 4                                 | 5  |
| 176                           | 93241.51      | 114150.49 | данные отсутствуют                | 0.06   |
| 177                           | 93241.90      | 114150.34 | данные отсутствуют                | 0.06   |
| 178                           | 93242.27      | 114150.17 | данные отсутствуют                | 0.06   |
| 179                           | 93242.63      | 114149.96 | данные отсутствуют                | 0.06   |
| 180                           | 93242.97      | 114149.73 | данные отсутствуют                | 0.06   |
| 181                           | 93243.29      | 114149.47 | данные отсутствуют                | 0.06   |
| 182                           | 93243.59      | 114149.18 | данные отсутствуют                | 0.06   |
| 183                           | 93243.86      | 114148.87 | данные отсутствуют                | 0.06   |
| 184                           | 93244.11      | 114148.54 | данные отсутствуют                | 0.06   |
| 185                           | 93244.33      | 114148.19 | данные отсутствуют                | 0.06   |
| 186                           | 93244.51      | 114147.82 | данные отсутствуют                | 0.06   |
| 187                           | 93244.67      | 114147.44 | данные отсутствуют                | 0.06   |
| 188                           | 93244.80      | 114147.04 | данные отсутствуют                | 0.06   |
| 189                           | 93244.89      | 114146.64 | данные отсутствуют                | 0.06   |
| 190                           | 93244.95      | 114146.23 | данные отсутствуют                | 0.06   |
| 191                           | 93244.97      | 114145.82 | данные отсутствуют                | 0.06   |
| 192                           | 93244.96      | 114145.40 | данные отсутствуют                | 0.06   |
| ИНЖЕНЕР II КАТЕГОРИИ          |               |           |                                   | Ульященко П.А.   |
| полное наименование должности |               |           | подпись                           | инициалы, фамилия  |

М.П.

ВЕДУЩИЙ СПЕЦИАЛИСТ  
ПО ДОКУМЕНТООБОРОТУ  
МФЦ БАСИЛЬСКОГО Р-НА  
СМИТСКАЯ Кристина Александровна

17.05.2018



Выписка из Единого государственного реестра недвижимости об объекте недвижимости  
 Сведения о частях земельного участка

|                                   |                    |   |                       |
|-----------------------------------|--------------------|---|-----------------------|
| <b>Земельный участок</b>          |                    |   |                       |
| (вид объекта недвижимости)        |                    |   |                       |
| Лист № _____                      | Раздела <b>4.2</b> | Всего листов раздела <b>4.2</b> : _____ | Всего разделов: _____ |
| 17.05.2018 № 78/001/009/2018-2314 |                    |   |                       |
| Кадастровый номер:                |                    | 78:32:0001058:4032                      |                       |

| Номер точки                   | Координаты, м |           | Описание закрепления на местности | Средняя квадратическая погрешность определения координат характерных точек границы части земельного участка, м |
|-------------------------------|---------------|-----------|-----------------------------------|--|
|                               | X             | Y         |                                   |  |
| 1                             | 2             | 3         | 4                                 | 5  |
| 193                           | 93244.92      | 114144.99 | данные отсутствуют                | 0.06   |
| 194                           | 93244.84      | 114144.59 | данные отсутствуют                | 0.06   |
| 195                           | 93244.60      | 114143.59 | данные отсутствуют                | 0.06   |
| 196                           | 93250.95      | 114138.99 | данные отсутствуют                | 0.06   |
| 197                           | 93253.53      | 114137.23 | данные отсутствуют                | 0.06   |
| 198                           | 93253.73      | 114137.42 | данные отсутствуют                | 0.06   |
| 199                           | 93254.05      | 114137.68 | данные отсутствуют                | 0.06   |
| 200                           | 93254.39      | 114137.91 | данные отсутствуют                | 0.06   |
| 201                           | 93254.75      | 114138.11 | данные отсутствуют                | 0.06   |
| 202                           | 93255.13      | 114138.29 | данные отсутствуют                | 0.06   |
| 203                           | 93255.52      | 114138.43 | данные отсутствуют                | 0.06   |
| 204                           | 93255.92      | 114138.53 | данные отсутствуют                | 0.06   |
| 205                           | 93256.32      | 114138.61 | данные отсутствуют                | 0.06   |
| 206                           | 93256.73      | 114138.65 | данные отсутствуют                | 0.06   |
| 207                           | 93257.15      | 114138.66 | данные отсутствуют                | 0.06   |
| 208                           | 93257.56      | 114138.63 | данные отсутствуют                | 0.06   |
| 209                           | 93257.97      | 114138.57 | данные отсутствуют                | 0.06   |
| ИНЖЕНЕР II КАТЕГОРИИ          |               |           |                                   | Ульященко П.А.   |
| полное наименование должности |               |           | подпись                           | инициалы, фамилия  |

М.П.

ВЕДУЩИЙ СПЕЦИАЛИСТ  
 ПО ДОКУМЕНТООБОРОТ  
 МФЦ БАШКОРТЕСТРОДСКОГО Р-НА  
 СМИТСКАЯ КРИСТИНА АЛЕКСАНДРОВНА

17.05.2018



Выписка из Единого государственного реестра недвижимости об объекте недвижимости  
Сведения о частях земельного участка

|  |                    |   |                       |
|--|--------------------|---|-----------------------|
| <b>Земельный участок</b>                 |                    |   |                       |
| (вид объекта недвижимости)               |                    |   |                       |
| Лист №                                   | Раздела <b>4.2</b> | Всего листов раздела <b>4.2</b> : _____ | Всего разделов: _____ |
| <b>17.05.2018 № 78/001/009/2018-2314</b> |                    |   |                       |
| Кадастровый номер:                       |                    | <b>78:32:0001058:4032</b>               |                       |

| Номер точки                   | Координаты, м |           | Описание закрепления на местности | Средняя квадратическая погрешность определения координат характерных точек границы части земельного участка, м |
|-------------------------------|---------------|-----------|-----------------------------------|--|
|                               | X             | Y         |                                   |  |
| 1                             | 2             | 3         | 4                                 | 5  |
| 210                           | 93258.37      | 114138.47 | данные отсутствуют                | 0.06   |
| 211                           | 93258.76      | 114138.35 | данные отсутствуют                | 0.06   |
| 212                           | 93259.15      | 114138.19 | данные отсутствуют                | 0.06   |
| 213                           | 93259.51      | 114138    | данные отсутствуют                | 0.06   |
| 214                           | 93259.86      | 114137.78 | данные отсутствуют                | 0.06   |
| 215                           | 93260.19      | 114137.53 | данные отсутствуют                | 0.06   |
| 216                           | 93260.50      | 114137.25 | данные отсутствуют                | 0.06   |
| 217                           | 93260.79      | 114136.95 | данные отсутствуют                | 0.06   |
| 218                           | 93261.05      | 114136.63 | данные отсутствуют                | 0.06   |
| 219                           | 93261.28      | 114136.29 | данные отсутствуют                | 0.06   |
| 220                           | 93261.48      | 114135.93 | данные отсутствуют                | 0.06   |
| 221                           | 93261.65      | 114135.55 | данные отсутствуют                | 0.06   |
| 222                           | 93261.79      | 114135.17 | данные отсутствуют                | 0.06   |
| 223                           | 93261.90      | 114134.77 | данные отсутствуют                | 0.06   |
| 224                           | 93261.98      | 114134.36 | данные отсутствуют                | 0.06   |
| 225                           | 93262.02      | 114133.95 | данные отсутствуют                | 0.06   |
| 226                           | 93262.02      | 114133.54 | данные отсутствуют                | 0.06   |
| ИНЖЕНЕР II КАТЕГОРИИ          |               |           |                                   | Ульященко П.А.   |
| полное наименование должности |               |           | подпись                           | инициалы, фамилия  |

М.П.

ВЕДУЩИЙ СПЕЦИАЛИСТ  
ПО ДОКУМЕНТАЦИИ  
МФЦ БАВИЛЕОСТРОВСКОГО Р-НА  
СМИТСКАЯ КРИСТИНА АЛЕКСАНДРОВНА

17.05.2018





Выписка (иног) государственного реестра недвижимости об объекте н кимости  
**Сведения о частях земельного участка**

|                                       |   |                             |                                   |
|---------------------------------------|---|-----------------------------|-----------------------------------|
| <b>Земельный участок</b>              |   |                             |                                   |
| (вид объекта недвижимости)            |   |                             |                                   |
| Лист № <u>    </u> Раздела <u>4.2</u> | Всего листов раздела <u>4.2</u> : <u>    </u> | Всего разделов: <u>    </u> | Всего листов выписки: <u>    </u> |
| 17.05.2018 № 78/001/009/2018-2314     |   |                             |                                   |
| Кадастровый номер:                    |   | 78:32:0001058:4032          |                                   |

| Номер точки                   | Координаты, м |           | Описание закрепления на местности | Средняя квадратическая погрешность определения координат характерных точек границы части земельного участка, м |
|-------------------------------|---------------|-----------|-----------------------------------|--|
|                               | X             | Y         |                                   |  |
| 1                             | 2             | 3         | 4                                 | 5  |
| 227                           | 93262         | 114133.12 | данные отсутствуют                | 0.06   |
| 228                           | 93261.94      | 114132.72 | данные отсутствуют                | 0.06   |
| 229                           | 93261.84      | 114132.31 | данные отсутствуют                | 0.06   |
| 230                           | 93261.71      | 114131.92 | данные отсутствуют                | 0.06   |
| 231                           | 93261.54      | 114131.52 | данные отсутствуют                | 0.06   |
| 232                           | 93266.61      | 114127.75 | данные отсутствуют                | 0.06   |
| 233                           | 93197.71      | 114089.37 | данные отсутствуют                | 0.06   |
| 234                           | 93198.16      | 114089.85 | данные отсутствуют                | 0.06   |
| 235                           | 93198.64      | 114090.28 | данные отсутствуют                | 0.06   |
| 236                           | 93199.18      | 114090.62 | данные отсутствуют                | 0.06   |
| 237                           | 93199.78      | 114090.85 | данные отсутствуют                | 0.06   |
| 238                           | 93200.41      | 114090.98 | данные отсутствуют                | 0.06   |
| 239                           | 93201.05      | 114091    | данные отсутствуют                | 0.06   |
| 240                           | 93201.69      | 114090.91 | данные отсутствуют                | 0.06   |
| 241                           | 93202.21      | 114090.74 | данные отсутствуют                | 0.06   |
| 242                           | 93213.60      | 114082.36 | данные отсутствуют                | 0.06   |
| 243                           | 93208.46      | 114079.82 | данные отсутствуют                | 0.06   |
| ИНЖЕНЕР II КАТЕГОРИИ          |               |           | М.П.                              | Ульященко П.А.   |
| полное наименование должности |               |           |                                   | подпись  |

БЕДУЩИЙ СЕРВИС  
 ПО ДОКУМЕНТООБОРОТУ  
 МФЦ ВАСИЛЬСКОГО Р-НА  
 СМИТСКАЯ Кристина Александровна

17.05.2018



Выписка из Единого государственного реестра недвижимости об объекте недвижимости  
Сведения о частях земельного участка

|                                   |                    |                                   |                       |
|-----------------------------------|--------------------|-----------------------------------|-----------------------|
| <b>Земельный участок</b>          |                    |                                   |                       |
| (вид объекта недвижимости)        |                    |                                   |                       |
| Лист №                            | Раздела <b>4.2</b> | Всего листов раздела <b>4.2</b> : | Всего разделов: _____ |
| 17.05.2018 № 78/001/009/2018-2314 |                    | Всего листов выписки: _____       |                       |
| Кадастровый номер:                |                    | 78:32:0001058:4032                |                       |

| Номер точки | Координаты, м |           | Описание закрепления на местности | Средняя квадратическая погрешность определения координат характерных точек границы части земельного участка, м |
|-------------|---------------|-----------|-----------------------------------|--|
|             | X             | Y         |                                   |  |
| 1           | 2             | 3         | 4                                 | 5  |
| 244         | 93212.66      | 114083.33 | данные отсутствуют                | 0.06   |
| 245         | 93207.08      | 114081.64 | данные отсутствуют                | 0.06   |
| 246         | 93208.47      | 114080.39 | данные отсутствуют                | 0.06   |
| 247         | 93209.66      | 114078.99 | данные отсутствуют                | 0.06   |
| 248         | 93187.99      | 114099.47 | данные отсутствуют                | 0.06   |
| 249         | 93199.34      | 114088.44 | данные отсутствуют                | 0.06   |
| 250         | 93199.53      | 114088.27 | данные отсутствуют                | 0.06   |
| 251         | 93191.61      | 114095.70 | данные отсутствуют                | данные отсутствуют   |
| 252         | 93187.94      | 114114.31 | данные отсутствуют                | данные отсутствуют   |
| 253         | 93188.42      | 114113.90 | данные отсутствуют                | 0.10   |
| 254         | 93192.23      | 114109.63 | данные отсутствуют                | 0.10   |
| 255         | 93193.10      | 114108.50 | данные отсутствуют                | 0.10   |
| 256         | 93194.32      | 114105.96 | данные отсутствуют                | 0.10   |
| 257         | 93194.77      | 114103.17 | данные отсутствуют                | 0.10   |
| 258         | 93194.43      | 114100.37 | данные отсутствуют                | 0.10   |
| 259         | 93193.32      | 114097.78 | данные отсутствуют                | 0.10   |

|                               |         |                   |
|-------------------------------|---------|-------------------|
| ИНЖЕНЕР II КАТЕГОРИИ          |         | Ульященко П.А.    |
| полное наименование должности | подпись | инициалы, фамилия |

ВЕДУЩИЙ СПЕЦИАЛИСТ  
ПО ДОКУМЕНТООБОРОТУ  
МФЦ БАСИЛЕВСТРОВСКОГО Р-НА  
СМИТСКАЯ КРИСТИНА АЛЕКСАНДРОВНА

17.05.2018



Выписка из Единого государственного реестра недвижимости об объекте недвижимости  
Сведения о частях земельного участка

| <b>Земельный участок</b>  |               |                                      |                                   |  |
|---|---------------|--------------------------------------|-----------------------------------|--|
| (вид объекта недвижимости)  |               |                                      |                                   |  |
| Лист № __ Раздела <b>4.2</b>  |               | Всего листов раздела <b>4.2</b> : __ |                                   | Всего разделов: __   |
| 17.05.2018 № 78/001/009/2018-2314                                       |               | Всего листов выписки: __             |                                   |  |
| Кадастровый номер:  |               | 78:32:0001058:4032                   |                                   |  |
| Сведения о характерных точках границы части (частей) земельного участка |               |                                      |                                   |  |
| Учетный номер части: 5  |               |                                      |                                   |  |
| Система координат: мск 64   |               |                                      |                                   |  |
| Зона №  |               |                                      |                                   |  |
| Номер точки   | Координаты, м |                                      | Описание закрепления на местности | Средняя квадратическая погрешность определения координат характерных точек границы части земельного участка, м |
|   | X             | Y                                    |                                   |  |
| 1   | 2             | 3                                    | 4                                 | 5  |
| 2   | 93209.46      | 114078.82                            | данные отсутствуют                | 0.06   |
| 2   | 93209.46      | 114078.82                            | данные отсутствуют                | 0.06   |
| 3   | 93204.26      | 114083.99                            | данные отсутствуют                | 0.06   |
| 4   | 93199.73      | 114088.41                            | данные отсутствуют                | 0.06   |
| 5   | 93199.08      | 114087.94                            | данные отсутствуют                | 0.06   |
| 5   | 93199.08      | 114087.94                            | данные отсутствуют                | 0.06   |
| 6   | 93193.58      | 114093.66                            | данные отсутствуют                | 0.06   |
| 7   | 93186.69      | 114100.82                            | данные отсутствуют                | 0.06   |
| 8   | 93184.77      | 114102.97                            | данные отсутствуют                | 0.06   |
| 9   | 93180.96      | 114107.24                            | данные отсутствуют                | 0.06   |
| 10  | 93180.83      | 114107.39                            | данные отсутствуют                | 0.06   |
| 11  | 93180.49      | 114107.77                            | данные отсутствуют                | 0.06   |
| 19  | 93256.43      | 114119.04                            | данные отсутствуют                | 0.06   |
| 20  | 93256.26      | 114119.49                            | данные отсутствуют                | 0.06   |
| 21  | 93256.15      | 114119.89                            | данные отсутствуют                | 0.06   |
| 22  | 93256.07      | 114120.30                            | данные отсутствуют                | 0.06   |
| ИНЖЕНЕР II КАТЕГОРИИ  |               |                                      | Ульященко П.А.                    |  |
| полное наименование должности   |               |                                      | подпись                           |  |
|   |               |                                      | инициалы, фамилия                 |  |

ПО ДОКУМЕНТОБОРОТУ  
МФЦ БАСИЛЕВСКОЕ Р-НА  
СМИТСКАЯ КРИСТИНА АЛЕКСАНДРОВНА

17.05.2018

М.П.



Выписка из Единого государственного реестра недвижимости об объекте недвижимости  
**Сведения о частях земельного участка**

|                                   |                    |                                   |                       |
|-----------------------------------|--------------------|-----------------------------------|-----------------------|
| <b>Земельный участок</b>          |                    |                                   |                       |
| (вид объекта недвижимости)        |                    |                                   |                       |
| Лист №                            | Раздела <b>4.2</b> | Всего листов раздела <b>4.2</b> : | Всего разделов: _____ |
| 17.05.2018 № 78/001/009/2018-2314 |                    | Всего листов выписки: _____       |                       |
| Кадастровый номер:                |                    | <b>78:32:0001058:4032</b>         |                       |

| Номер точки                   | Координаты, м |           | Описание закрепления на местности | Средняя квадратическая погрешность определения координат характерных точек границы части земельного участка, м |
|-------------------------------|---------------|-----------|-----------------------------------|--|
|                               | X             | Y         |                                   |  |
| 1                             | 2             | 3         | 4                                 | 5  |
| 23                            | 93256.03      | 114120.71 | данные отсутствуют                | 0.06   |
| 24                            | 93256.02      | 114121.12 | данные отсутствуют                | 0.06   |
| 25                            | 93256.04      | 114121.53 | данные отсутствуют                | 0.06   |
| 26                            | 93256.10      | 114121.94 | данные отсутствуют                | 0.06   |
| 27                            | 93256.20      | 114122.34 | данные отсутствуют                | 0.06   |
| 28                            | 93256.38      | 114122.89 | данные отсутствуют                | 0.06   |
| 29                            | 93251.57      | 114126.47 | данные отсутствуют                | 0.06   |
| 30                            | 93248.44      | 114128.60 | данные отсутствуют                | 0.06   |
| 31                            | 93242.05      | 114123.11 | данные отсутствуют                | 0.06   |
| 32                            | 93241.73      | 114122.85 | данные отсутствуют                | 0.06   |
| 33                            | 93241.38      | 114122.62 | данные отсутствуют                | 0.06   |
| 34                            | 93234.74      | 114118.61 | данные отсутствуют                | 0.06   |
| 35                            | 93234.38      | 114118.41 | данные отсутствуют                | 0.06   |
| 36                            | 93234         | 114118.25 | данные отсутствуют                | 0.06   |
| 37                            | 93233.61      | 114118.11 | данные отсутствуют                | 0.06   |
| 38                            | 93233.21      | 114118.01 | данные отсутствуют                | 0.06   |
| 39                            | 93232.81      | 114117.94 | данные отсутствуют                | 0.06   |
| ИНЖЕНЕР II КАТЕГОРИИ          |               |           | М.П.                              | Ульященко П.А.   |
| полное наименование должности |               |           |                                   | подпись  |

ВЕДУЩИЙ СПЕЦИАЛИСТ  
 ПО ДОКУМЕНТООБОРОТУ  
 МФН ВАСИЛЕСТРОВСКОГО Р-НА  
 СМИТСКАЯ КРИСТИНА АЛЕКСАНДРОВНА

17.05.2018



Выписка из Единого государственного реестра недвижимости об объекте недвижимости  
Сведения о частях земельного участка

|                                   |                    |  |                       |
|-----------------------------------|--------------------|--|-----------------------|
| <b>Земельный участок</b>          |                    |  |                       |
| (вид объекта недвижимости)        |                    |  |                       |
| Лист №                            | Раздела <b>4.2</b> | Всего листов раздела <b>4.2</b> : _____      | Всего разделов: _____ |
| 17.05.2018 № 78/001/009/2018-2314 |                    | Кадастровый номер: <b>78:32:0001058:4032</b> |                       |

| Номер точки                   | Координаты, м |           | Описание закрепления на местности | Средняя квадратическая погрешность определения координат характерных точек границы части земельного участка, м |
|-------------------------------|---------------|-----------|-----------------------------------|--|
|                               | X             | Y         |                                   |  |
| 1                             | 2             | 3         | 4                                 | 5  |
| 40                            | 93232.40      | 114117.90 | данные отсутствуют                | 0.06   |
| 41                            | 93231.98      | 114117.90 | данные отсутствуют                | 0.06   |
| 42                            | 93231.57      | 114117.93 | данные отсутствуют                | 0.06   |
| 43                            | 93231.16      | 114117.99 | данные отсутствуют                | 0.06   |
| 44                            | 93230.76      | 114118.09 | данные отсутствуют                | 0.06   |
| 45                            | 93230.37      | 114118.22 | данные отсутствуют                | 0.06   |
| 46                            | 93229.99      | 114118.39 | данные отсутствуют                | 0.06   |
| 47                            | 93229.63      | 114118.58 | данные отсутствуют                | 0.06   |
| 48                            | 93229.28      | 114118.81 | данные отсутствуют                | 0.06   |
| 49                            | 93228.95      | 114119.06 | данные отсутствуют                | 0.06   |
| 50                            | 93228.64      | 114119.34 | данные отсутствуют                | 0.06   |
| 51                            | 93228.36      | 114119.64 | данные отсутствуют                | 0.06   |
| 52                            | 93228.11      | 114119.96 | данные отсутствуют                | 0.06   |
| 53                            | 93227.88      | 114120.31 | данные отсутствуют                | 0.06   |
| 54                            | 93227.68      | 114120.67 | данные отсутствуют                | 0.06   |
| 55                            | 93227.51      | 114121.05 | данные отсутствуют                | 0.06   |
| 56                            | 93227.38      | 114121.44 | данные отсутствуют                | 0.06   |
| ИНЖЕНЕР II КАТЕГОРИИ          |               |           | подпись                           | Ульященко П.А.   |
| полное наименование должности |               |           | М.П.                              | инициалы, фамилия  |

Ведущий специалист  
по документам  
МФЦ Васильевской Р-на  
Смирнова Кристина Александровна

17.05.2018



Выписка из Единого государственного реестра недвижимости об объекте недвижимости  
Сведения о частях земельного участка

|                                   |                    |                                   |                       |
|-----------------------------------|--------------------|-----------------------------------|-----------------------|
| <b>Земельный участок</b>          |                    |                                   |                       |
| (вид объекта недвижимости)        |                    |                                   |                       |
| Лист №                            | Раздела <b>4.2</b> | Всего листов раздела <b>4.2</b> : | Всего разделов: _____ |
| 17.05.2018 № 78/001/009/2018-2314 |                    | Всего листов выписки: _____       |                       |
| Кадастровый номер:                |                    | 78:32:0001058:4032                |                       |

| Номер точки                   | Координаты, м |           | Описание закрепления на местности | Средняя квадратическая погрешность определения координат характерных точек границы части земельного участка, м |
|-------------------------------|---------------|-----------|-----------------------------------|--|
|                               | X             | Y         |                                   |  |
| 1                             | 2             | 3         | 4                                 | 5  |
| 57                            | 93227.27      | 114121.84 | данные отсутствуют                | 0.06   |
| 58                            | 93227.20      | 114122.25 | данные отсутствуют                | 0.06   |
| 59                            | 93227.17      | 114122.66 | данные отсутствуют                | 0.06   |
| 60                            | 93227.16      | 114123.07 | данные отсутствуют                | 0.06   |
| 61                            | 93227.19      | 114123.48 | данные отсутствуют                | 0.06   |
| 62                            | 93227.26      | 114123.89 | данные отсутствуют                | 0.06   |
| 63                            | 93227.36      | 114124.29 | данные отсутствуют                | 0.06   |
| 64                            | 93227.49      | 114124.68 | данные отсутствуют                | 0.06   |
| 65                            | 93227.65      | 114125.06 | данные отсутствуют                | 0.06   |
| 66                            | 93227.85      | 114125.43 | данные отсутствуют                | 0.06   |
| 67                            | 93228.07      | 114125.77 | данные отсутствуют                | 0.06   |
| 68                            | 93228.33      | 114126.10 | данные отсутствуют                | 0.06   |
| 69                            | 93228.60      | 114126.41 | данные отсутствуют                | 0.06   |
| 70                            | 93228.91      | 114126.69 | данные отсутствуют                | 0.06   |
| 71                            | 93229.23      | 114126.95 | данные отсутствуют                | 0.06   |
| 72                            | 93229.57      | 114127.17 | данные отсутствуют                | 0.06   |
| 73                            | 93235.86      | 114130.97 | данные отсутствуют                | 0.06   |
| ИНЖЕНЕР II КАТЕГОРИИ          |               |           | подпись                           | Ульященко П.А.   |
| полное наименование должности |               |           | М.П.                              | инициалы, фамилия  |

Ведущая специалист  
по документообороту  
МФЧ Василевского Р-на  
Снитская Кристина Александровна

17.05.2018



Выписка (инного государственного реестра недвижимости об объекте недвижимости)  
Сведения о частях земельного участка

|                                   |                    |                                   |                       |
|-----------------------------------|--------------------|-----------------------------------|-----------------------|
| Земельный участок                 |                    |                                   |                       |
| (вид объекта недвижимости)        |                    |                                   |                       |
| Лист №                            | Раздела <u>4.2</u> | Всего листов раздела <u>4.2</u> : | Всего разделов: _____ |
| 17.05.2018 № 78/001/009/2018-2314 |                    | Всего листов выписки: _____       |                       |
| Кадастровый номер:                |                    | 78:32:0001058:4032                |                       |

| Номер точки                   | Координаты, м |           | Описание закрепления на местности | Средняя квадратическая погрешность определения координат характерных точек границы части земельного участка, м |
|-------------------------------|---------------|-----------|-----------------------------------|--|
|                               | X             | Y         |                                   |  |
| 1                             | 2             | 3         | 4                                 | 5  |
| 74                            | 93240.03      | 114134.56 | данные отсутствуют                | 0.06   |
| 75                            | 93239         | 114135.31 | данные отсутствуют                | 0.06   |
| 76                            | 93218.43      | 114120.12 | данные отсутствуют                | 0.06   |
| 77                            | 93214.79      | 114117.17 | данные отсутствуют                | 0.06   |
| 78                            | 93216.82      | 114114.51 | данные отсутствуют                | 0.06   |
| 79                            | 93217.05      | 114114.17 | данные отсутствуют                | 0.06   |
| 80                            | 93217.26      | 114113.81 | данные отсутствуют                | 0.06   |
| 81                            | 93217.44      | 114113.44 | данные отсутствуют                | 0.06   |
| 82                            | 93217.59      | 114113.06 | данные отсутствуют                | 0.06   |
| 83                            | 93217.70      | 114112.66 | данные отсутствуют                | 0.06   |
| 84                            | 93217.78      | 114112.25 | данные отсутствуют                | 0.06   |
| 85                            | 93217.83      | 114111.84 | данные отсутствуют                | 0.06   |
| 86                            | 93217.84      | 114111.43 | данные отсутствуют                | 0.06   |
| 87                            | 93217.82      | 114111.02 | данные отсутствуют                | 0.06   |
| 88                            | 93217.76      | 114110.61 | данные отсутствуют                | 0.06   |
| 89                            | 93217.67      | 114110.20 | данные отсутствуют                | 0.06   |
| 90                            | 93217.55      | 114109.81 | данные отсутствуют                | 0.06   |
| ИНЖЕНЕР II КАТЕГОРИИ          |               |           |                                   | Ульященко П.А.   |
| полное наименование должности |               |           | подпись                           | инициалы, фамилия  |

М.П.

Ведущий специалист  
по документообороту  
МФУ «Служба технической поддержки» на  
Смольская Квартална Александровна  
17.05.2018



Выписка из Единого государственного реестра недвижимости об объекте недвижимости  
Сведения о частях земельного участка

|   |   |                             |                                   |
|---|---|-----------------------------|-----------------------------------|
| <b>Земельный участок</b>                  |   |                             |                                   |
| <small>(вид объекта недвижимости)</small> |   |                             |                                   |
| Лист № <u>    </u> Раздела <b>4.2</b>     | Всего листов раздела <b>4.2</b> : <u>    </u> | Всего разделов: <u>    </u> | Всего листов выписки: <u>    </u> |
| 17.05.2018 № 78/001/009/2018-2314         |   |                             |                                   |
| Кадастровый номер:                        |   | 78:32:0001058:4032          |                                   |

| Номер точки                   | Координаты, м |           | Описание закрепления на местности | Средняя квадратическая погрешность определения координат характерных точек границы части земельного участка, м |
|-------------------------------|---------------|-----------|-----------------------------------|--|
|                               | X             | Y         |                                   |  |
| 1                             | 2             | 3         | 4                                 | 5  |
| 91                            | 93217.40      | 114109.42 | данные отсутствуют                | 0.06   |
| 92                            | 93217.21      | 114109.06 | данные отсутствуют                | 0.06   |
| 93                            | 93217         | 114108.70 | данные отсутствуют                | 0.06   |
| 94                            | 93216.75      | 114108.37 | данные отсутствуют                | 0.06   |
| 95                            | 93216.48      | 114108.06 | данные отсутствуют                | 0.06   |
| 96                            | 93216.19      | 114107.77 | данные отсутствуют                | 0.06   |
| 97                            | 93215.87      | 114107.50 | данные отсутствуют                | 0.06   |
| 98                            | 93215.53      | 114107.27 | данные отсутствуют                | 0.06   |
| 99                            | 93215.17      | 114107.06 | данные отсутствуют                | 0.06   |
| 100                           | 93214.80      | 114106.88 | данные отсутствуют                | 0.06   |
| 101                           | 93214.42      | 114106.73 | данные отсутствуют                | 0.06   |
| 102                           | 93214.02      | 114106.62 | данные отсутствуют                | 0.06   |
| 103                           | 93213.61      | 114106.54 | данные отсутствуют                | 0.06   |
| 104                           | 93213.20      | 114106.49 | данные отсутствуют                | 0.06   |
| 105                           | 93212.79      | 114106.48 | данные отсутствуют                | 0.06   |
| 106                           | 93212.38      | 114106.50 | данные отсутствуют                | 0.06   |
| 107                           | 93211.97      | 114106.56 | данные отсутствуют                | 0.06   |
| ИНЖЕНЕР II КАТЕГОРИИ          |               |           |                                   | Ульященко П.А.   |
| полное наименование должности |               |           | подпись                           | инициалы, фамилия  |

М.П.

Ведущий специалист  
по документообороту  
МФЦ Василевстровского р-на  
Синицкая Кристина Александровна

17.05.2018






Выписка из Единого государственного реестра недвижимости об объекте недвижимости  
Сведения о частях земельного участка

|                                   |                    |                                   |                       |
|-----------------------------------|--------------------|-----------------------------------|-----------------------|
| <b>Земельный участок</b>          |                    |                                   |                       |
| (вид объекта недвижимости)        |                    |                                   |                       |
| Лист №                            | Раздела <b>4.2</b> | Всего листов раздела <b>4.2</b> : | Всего разделов: _____ |
| 17.05.2018 № 78/001/009/2018-2314 |                    | Всего листов выписки: _____       |                       |
| Кадастровый номер:                |                    | 78:32:0001058:4032                |                       |

| Номер точки                   | Координаты, м |           | Описание закрепления на местности | Средняя квадратическая погрешность определения координат характерных точек границы части земельного участка, м |
|-------------------------------|---------------|-----------|-----------------------------------|--|
|                               | X             | Y         |                                   |  |
| 1                             | 2             | 3         | 4                                 | 5  |
| 108                           | 93211.56      | 114106.65 | данные отсутствуют                | 0.06   |
| 109                           | 93211.17      | 114106.77 | данные отсутствуют                | 0.06   |
| 110                           | 93210.78      | 114106.92 | данные отсутствуют                | 0.06   |
| 111                           | 93210.42      | 114107.11 | данные отсутствуют                | 0.06   |
| 112                           | 93210.06      | 114107.32 | данные отсутствуют                | 0.06   |
| 113                           | 93209.73      | 114107.57 | данные отсутствуют                | 0.06   |
| 114                           | 93209.42      | 114107.84 | данные отсутствуют                | 0.06   |
| 115                           | 93209.13      | 114108.13 | данные отсутствуют                | 0.06   |
| 116                           | 93208.86      | 114108.45 | данные отсутствуют                | 0.06   |
| 117                           | 93203.90      | 114114.96 | данные отсутствуют                | 0.06   |
| 118                           | 93203.75      | 114115.17 | данные отсутствуют                | 0.06   |
| 119                           | 93203.60      | 114115.41 | данные отсутствуют                | 0.06   |
| 120                           | 93203.46      | 114115.66 | данные отсутствуют                | 0.06   |
| 121                           | 93203.35      | 114115.89 | данные отсутствуют                | 0.06   |
| 122                           | 93203.24      | 114116.14 | данные отсутствуют                | 0.06   |
| 123                           | 93203.13      | 114116.42 | данные отсутствуют                | 0.06   |
| 124                           | 93203.06      | 114116.66 | данные отсутствуют                | 0.06   |
| ИНЖЕНЕР II КАТЕГОРИИ          |               |           |                                   | Ульященко П.А.   |
| полное наименование должности |               |           | подпись                           | инициалы, фамилия  |



17.05.2018



Выписка из Единого государственного реестра недвижимости об объекте недвижимости  
Сведения о частях земельного участка

|                            |                               |                                   |                 |
|----------------------------|-------------------------------|-----------------------------------|-----------------|
| <b>Земельный участок</b>   |                               |                                   |                 |
| (вид объекта недвижимости) |                               |                                   |                 |
| Лист №                     | Раздела <b>4.2</b>            | Всего листов раздела <b>4.2</b> : | Всего разделов: |
| <b>17.05.2018</b>          | № <b>78/001/009/2018-2314</b> |                                   |                 |
| Кадастровый номер:         |                               | <b>78:32:0001058:4032</b>         |                 |

| Номер точки                   | Координаты, м |           | Описание закрепления на местности | Средняя квадратическая погрешность определения координат характерных точек границы части земельного участка, м |
|-------------------------------|---------------|-----------|-----------------------------------|--|
|                               | X             | Y         |                                   |  |
| 1                             | 2             | 3         | 4                                 | 5  |
| 125                           | 93203         | 114116.93 | данные отсутствуют                | 0.06   |
| 126                           | 93202.94      | 114117.22 | данные отсутствуют                | 0.06   |
| 127                           | 93202.90      | 114117.55 | данные отсутствуют                | 0.06   |
| 128                           | 93202.89      | 114117.76 | данные отсутствуют                | 0.06   |
| 129                           | 93202.88      | 114118.04 | данные отсутствуют                | 0.06   |
| 130                           | 93202.89      | 114118.30 | данные отсутствуют                | 0.06   |
| 131                           | 93202.92      | 114118.57 | данные отсутствуют                | 0.06   |
| 132                           | 93202.96      | 114118.86 | данные отсутствуют                | 0.06   |
| 133                           | 93203.01      | 114119.12 | данные отсутствуют                | 0.06   |
| 134                           | 93203.08      | 114119.39 | данные отсутствуют                | 0.06   |
| 135                           | 93203.17      | 114119.66 | данные отсутствуют                | 0.06   |
| 136                           | 93203.29      | 114119.97 | данные отсутствуют                | 0.06   |
| 137                           | 93203.38      | 114120.17 | данные отсутствуют                | 0.06   |
| 138                           | 93203.51      | 114120.42 | данные отсутствуют                | 0.06   |
| 139                           | 93203.64      | 114120.64 | данные отсутствуют                | 0.06   |
| 140                           | 93203.79      | 114120.86 | данные отсутствуют                | 0.06   |
| 141                           | 93203.97      | 114121.10 | данные отсутствуют                | 0.06   |
| ИНЖЕНЕР II КАТЕГОРИИ          |               |           |                                   | Ульященко П.А.   |
| полное наименование должности |               |           | подпись                           | инициалы, фамилия  |

Ведущий специалист  
по документообороту  
МФЦ Василевстрвского р-на  
Смитская Кристина Александровна

17.05.2018



Выписка из Единого государственного реестра недвижимости об объекте недвижимости  
**Сведения о частях земельного участка**

|                                       |   |                             |                                   |
|---------------------------------------|---|-----------------------------|-----------------------------------|
| <b>Земельный участок</b>              |   |                             |                                   |
| (вид объекта недвижимости)            |   |                             |                                   |
| Лист № <u>    </u> Раздела <b>4.2</b> | Всего листов раздела <b>4.2</b> : <u>    </u> | Всего разделов: <u>    </u> | Всего листов выписки: <u>    </u> |
| 17.05.2018 № 78/001/009/2018-2314     |   |                             |                                   |
| Кадастровый номер:                    |   | 78:32:0001058:4032          |                                   |

| Номер точки                   | Координаты, м |           | Описание закрепления на местности | Средняя квадратическая погрешность определения координат характерных точек границы части земельного участка, м |
|-------------------------------|---------------|-----------|-----------------------------------|--|
|                               | X             | Y         |                                   |  |
| 1                             | 2             | 3         | 4                                 | 5  |
| 142                           | 93204.18      | 114121.35 | данные отсутствуют                | 0.06   |
| 143                           | 93204.34      | 114121.51 | данные отсутствуют                | 0.06   |
| 144                           | 93204.53      | 114121.70 | данные отсутствуют                | 0.06   |
| 145                           | 93204.73      | 114121.87 | данные отсутствуют                | 0.06   |
| 146                           | 93212.21      | 114127.95 | данные отсутствуют                | 0.06   |
| 147                           | 93212.39      | 114128.09 | данные отсутствуют                | 0.06   |
| 148                           | 93233.98      | 114144.02 | данные отсутствуют                | 0.06   |
| 149                           | 93233.98      | 114144.24 | данные отсутствуют                | 0.06   |
| 150                           | 93234.03      | 114144.65 | данные отсутствуют                | 0.06   |
| 151                           | 93234.12      | 114145.05 | данные отсутствуют                | 0.06   |
| 152                           | 93234.23      | 114145.45 | данные отсутствуют                | 0.06   |
| 153                           | 93234.38      | 114145.83 | данные отсутствуют                | 0.06   |
| 154                           | 93234.56      | 114146.20 | данные отсутствуют                | 0.06   |
| 155                           | 93234.77      | 114146.56 | данные отсутствуют                | 0.06   |
| 156                           | 93235.01      | 114146.90 | данные отсутствуют                | 0.06   |
| 157                           | 93235.21      | 114147.27 | данные отсутствуют                | 0.06   |
| 158                           | 93235.36      | 114147.66 | данные отсутствуют                | 0.06   |
| ИНЖЕНЕР II КАТЕГОРИИ          |               |           |                                   | Ульященко П.А.   |
| полное наименование должности |               |           | подпись                           | инициалы, фамилия  |

М.П.

ВЕДУЩИЙ СПЕЦИАЛИСТ  
 ПО ДОКУМЕНТООБОРОТУ  
 МФН ВАСИЛЕВОСКОГО Р-НА  
 СМИТСКАЯ КРИСТИНА АЛЕКСАНДРОВНА

17.05.2018



Выписка \_\_\_\_\_ иного государственного реестра недвижимости об объекте н \_\_\_\_\_ имости  
Сведения о частях земельного участка

|   |                    |   |                       |
|---|--------------------|---|-----------------------|
| <b>Земельный участок</b>                  |                    |   |                       |
| <small>(вид объекта недвижимости)</small> |                    |   |                       |
| Лист № _____                              | Раздела <b>4.2</b> | Всего листов раздела <b>4.2</b> : _____ | Всего разделов: _____ |
| 17.05.2018 № 78/001/009/2018-2314         |                    |   |                       |
| Кадастровый номер:                        |                    | 78:32:0001058:4032                      |                       |

| Номер точки                   | Координаты, м |           | Описание закрепления на местности | Средняя квадратическая погрешность определения координат характерных точек границы части земельного участка, м |
|-------------------------------|---------------|-----------|-----------------------------------|--|
|                               | X             | Y         |                                   |  |
| 1                             | 2             | 3         | 4                                 | 5  |
| 159                           | 93235.53      | 114148.03 | данные отсутствуют                | 0.06   |
| 160                           | 93235.74      | 114148.39 | данные отсутствуют                | 0.06   |
| 161                           | 93235.97      | 114148.73 | данные отсутствуют                | 0.06   |
| 162                           | 93236.23      | 114149.05 | данные отсутствуют                | 0.06   |
| 163                           | 93236.52      | 114149.35 | данные отсутствуют                | 0.06   |
| 164                           | 93236.83      | 114149.62 | данные отсутствуют                | 0.06   |
| 165                           | 93237.16      | 114149.87 | данные отсутствуют                | 0.06   |
| 166                           | 93237.52      | 114150.09 | данные отсутствуют                | 0.06   |
| 167                           | 93237.88      | 114150.27 | данные отсутствуют                | 0.06   |
| 168                           | 93238.27      | 114150.43 | данные отсутствуют                | 0.06   |
| 169                           | 93238.66      | 114150.56 | данные отсутствуют                | 0.06   |
| 170                           | 93239.06      | 114150.65 | данные отсутствуют                | 0.06   |
| 171                           | 93239.47      | 114150.71 | данные отсутствуют                | 0.06   |
| 172                           | 93239.88      | 114150.73 | данные отсутствуют                | 0.06   |
| 173                           | 93240.30      | 114150.72 | данные отсутствуют                | 0.06   |
| 174                           | 93240.71      | 114150.68 | данные отсутствуют                | 0.06   |
| 175                           | 93241.11      | 114150.60 | данные отсутствуют                | 0.06   |
| ИНЖЕНЕР II КАТЕГОРИИ          |               |           |                                   | Ульященко П.А.   |
| полное наименование должности |               |           | подпись                           | инициалы, фамилия  |

М.П.

ВЕДУЩИЙ СПЕЦИАЛИСТ  
ПО ДОКУМЕНТООБОРОТУ  
МФЦ ВАСИЛЕВОСКОГО Р-НА  
СМИТСКАЯ КРИСТИНА АЛЕКСАНДРОВНА

17.05.2018



Выписка из Единого государственного реестра недвижимости об объекте недвижимости  
**Сведения о частях земельного участка**

|                                   |                    |   |                       |
|-----------------------------------|--------------------|---|-----------------------|
| <b>Земельный участок</b>          |                    |   |                       |
| (вид объекта недвижимости)        |                    |   |                       |
| Лист №                            | Раздела <b>4.2</b> | Всего листов раздела <b>4.2</b> : _____ | Всего разделов: _____ |
| 17.05.2018 № 78/001/009/2018-2314 |                    |   |                       |
| Кадастровый номер:                |                    | 78:32:0001058:4032                      |                       |

| Номер точки                   | Координаты, м |           | Описание закрепления на местности | Средняя квадратическая погрешность определения координат характерных точек границы части земельного участка, м |
|-------------------------------|---------------|-----------|-----------------------------------|--|
|                               | X             | Y         |                                   |  |
| 1                             | 2             | 3         | 4                                 | 5  |
| 176                           | 93241.51      | 114150.49 | данные отсутствуют                | 0.06   |
| 177                           | 93241.90      | 114150.34 | данные отсутствуют                | 0.06   |
| 178                           | 93242.27      | 114150.17 | данные отсутствуют                | 0.06   |
| 179                           | 93242.63      | 114149.96 | данные отсутствуют                | 0.06   |
| 180                           | 93242.97      | 114149.73 | данные отсутствуют                | 0.06   |
| 181                           | 93243.29      | 114149.47 | данные отсутствуют                | 0.06   |
| 182                           | 93243.59      | 114149.18 | данные отсутствуют                | 0.06   |
| 183                           | 93243.86      | 114148.87 | данные отсутствуют                | 0.06   |
| 184                           | 93244.11      | 114148.54 | данные отсутствуют                | 0.06   |
| 185                           | 93244.33      | 114148.19 | данные отсутствуют                | 0.06   |
| 186                           | 93244.51      | 114147.82 | данные отсутствуют                | 0.06   |
| 187                           | 93244.67      | 114147.44 | данные отсутствуют                | 0.06   |
| 188                           | 93244.80      | 114147.04 | данные отсутствуют                | 0.06   |
| 189                           | 93244.89      | 114146.64 | данные отсутствуют                | 0.06   |
| 190                           | 93244.95      | 114146.23 | данные отсутствуют                | 0.06   |
| 191                           | 93244.97      | 114145.82 | данные отсутствуют                | 0.06   |
| 192                           | 93244.96      | 114145.40 | данные отсутствуют                | 0.06   |
| ИНЖЕНЕР II КАТЕГОРИИ          |               |           |                                   | Ульященко П.А.   |
| полное наименование должности |               |           | подпись                           | инициалы, фамилия  |

М.П.

Ведущий специалист  
 по документообороту  
 МФЦ Василевстрвского р-на  
 Смирская Кристина Александровна

17.05.2018



Выписка (инного государственного реестра недвижимости об объекте н (имости)  
Сведения о частях земельного участка

|                                   |                    |                                   |                       |
|-----------------------------------|--------------------|-----------------------------------|-----------------------|
| <b>Земельный участок</b>          |                    |                                   |                       |
| (вид объекта недвижимости)        |                    |                                   |                       |
| Лист №                            | Раздела <b>4.2</b> | Всего листов раздела <b>4.2</b> : | Всего разделов: _____ |
| 17.05.2018 № 78/001/009/2018-2314 |                    | Всего листов выписки: _____       |                       |
| Кадастровый номер:                |                    | 78:32:0001058:4032                |                       |

| Номер точки                   | Координаты, м |           | Описание закрепления на местности | Средняя квадратическая погрешность определения координат характерных точек границы части земельного участка, м |
|-------------------------------|---------------|-----------|-----------------------------------|--|
|                               | X             | Y         |                                   |  |
| 1                             | 2             | 3         | 4                                 | 5  |
| 193                           | 93244.92      | 114144.99 | данные отсутствуют                | 0.06   |
| 194                           | 93244.84      | 114144.59 | данные отсутствуют                | 0.06   |
| 195                           | 93244.60      | 114143.59 | данные отсутствуют                | 0.06   |
| 196                           | 93250.95      | 114138.99 | данные отсутствуют                | 0.06   |
| 197                           | 93253.53      | 114137.23 | данные отсутствуют                | 0.06   |
| 198                           | 93253.73      | 114137.42 | данные отсутствуют                | 0.06   |
| 199                           | 93254.05      | 114137.68 | данные отсутствуют                | 0.06   |
| 200                           | 93254.39      | 114137.91 | данные отсутствуют                | 0.06   |
| 201                           | 93254.75      | 114138.11 | данные отсутствуют                | 0.06   |
| 202                           | 93255.13      | 114138.29 | данные отсутствуют                | 0.06   |
| 203                           | 93255.52      | 114138.43 | данные отсутствуют                | 0.06   |
| 204                           | 93255.92      | 114138.53 | данные отсутствуют                | 0.06   |
| 205                           | 93256.32      | 114138.61 | данные отсутствуют                | 0.06   |
| 206                           | 93256.73      | 114138.65 | данные отсутствуют                | 0.06   |
| 207                           | 93257.15      | 114138.66 | данные отсутствуют                | 0.06   |
| 208                           | 93257.56      | 114138.63 | данные отсутствуют                | 0.06   |
| 209                           | 93257.97      | 114138.57 | данные отсутствуют                | 0.06   |
| ИНЖЕНЕР II КАТЕГОРИИ          |               |           |                                   | Ульященко П.А.   |
| полное наименование должности |               |           | подпись                           | инициалы, фамилия  |

ВЕДУЩИЙ СПЕЦИАЛИСТ  
ПО ДОКУМЕНТООБОРОТУ  
МФЦ ВАСИЛЕОСТРОВСКОГО Р-НА  
СМИТСКАЯ КРИСТИНА АЛЕКСАНДРОВНА

17.05.2018



Выписка из Единого государственного реестра недвижимости об объекте недвижимости  
Сведения о частях земельного участка

|                                   |                    |  |                      |
|-----------------------------------|--------------------|--|----------------------|
| <b>Земельный участок</b>          |                    |  |                      |
| (вид объекта недвижимости)        |                    |  |                      |
| Лист №                            | Раздела <b>4.2</b> | Всего листов раздела <b>4.2</b> : ____ | Всего разделов: ____ |
| 17.05.2018 № 78/001/009/2018-2314 |                    | Всего листов выписки: ____             |                      |
| Кадастровый номер:                |                    | 78:32:0001058:4032                     |                      |

| Номер точки                   | Координаты, м |           | Описание закрепления на местности | Средняя квадратическая погрешность определения координат характерных точек границы части земельного участка, м |
|-------------------------------|---------------|-----------|-----------------------------------|--|
|                               | X             | Y         |                                   |  |
| 1                             | 2             | 3         | 4                                 | 5  |
| 210                           | 93258.37      | 114138.47 | данные отсутствуют                | 0.06   |
| 211                           | 93258.76      | 114138.35 | данные отсутствуют                | 0.06   |
| 212                           | 93259.15      | 114138.19 | данные отсутствуют                | 0.06   |
| 213                           | 93259.51      | 114138    | данные отсутствуют                | 0.06   |
| 214                           | 93259.86      | 114137.78 | данные отсутствуют                | 0.06   |
| 215                           | 93260.19      | 114137.53 | данные отсутствуют                | 0.06   |
| 216                           | 93260.50      | 114137.25 | данные отсутствуют                | 0.06   |
| 217                           | 93260.79      | 114136.95 | данные отсутствуют                | 0.06   |
| 218                           | 93261.05      | 114136.63 | данные отсутствуют                | 0.06   |
| 219                           | 93261.28      | 114136.29 | данные отсутствуют                | 0.06   |
| 220                           | 93261.48      | 114135.93 | данные отсутствуют                | 0.06   |
| 221                           | 93261.65      | 114135.55 | данные отсутствуют                | 0.06   |
| 222                           | 93261.79      | 114135.17 | данные отсутствуют                | 0.06   |
| 223                           | 93261.90      | 114134.77 | данные отсутствуют                | 0.06   |
| 224                           | 93261.98      | 114134.36 | данные отсутствуют                | 0.06   |
| 225                           | 93262.02      | 114133.95 | данные отсутствуют                | 0.06   |
| 226                           | 93262.02      | 114133.54 | данные отсутствуют                | 0.06   |
| ИНЖЕНЕР II КАТЕГОРИИ          |               |           |                                   | Ульященко П.А.   |
| полное наименование должности |               |           | подпись                           | инициалы, фамилия  |

М.П.

Будущий специалист  
по документообороту  
МФН Бакинского района  
Смитская Кристина Александровна

17.05.2018



Выписка Единого государственного реестра недвижимости об объекте недвижимости  
Сведения о частях земельного участка

|                                   |                    |   |                       |
|-----------------------------------|--------------------|---|-----------------------|
| <b>Земельный участок</b>          |                    |   |                       |
| (вид объекта недвижимости)        |                    |   |                       |
| Лист №                            | Раздела <b>4.2</b> | Всего листов раздела <b>4.2</b> : _____ | Всего разделов: _____ |
| 17.05.2018 № 78/001/009/2018-2314 |                    |   |                       |
| Кадастровый номер:                |                    | 78:32:0001058:4032                      |                       |

| Номер точки                   | Координаты, м |           | Описание закрепления на местности | Средняя квадратическая погрешность определения координат характерных точек границы части земельного участка, м |
|-------------------------------|---------------|-----------|-----------------------------------|--|
|                               | X             | Y         |                                   |  |
| 1                             | 2             | 3         | 4                                 | 5  |
| 227                           | 93262         | 114133.12 | данные отсутствуют                | 0.06   |
| 228                           | 93261.94      | 114132.72 | данные отсутствуют                | 0.06   |
| 229                           | 93261.84      | 114132.31 | данные отсутствуют                | 0.06   |
| 230                           | 93261.71      | 114131.92 | данные отсутствуют                | 0.06   |
| 231                           | 93261.54      | 114131.52 | данные отсутствуют                | 0.06   |
| 232                           | 93266.61      | 114127.75 | данные отсутствуют                | 0.06   |
| 233                           | 93197.71      | 114089.37 | данные отсутствуют                | 0.06   |
| 234                           | 93198.16      | 114089.85 | данные отсутствуют                | 0.06   |
| 235                           | 93198.64      | 114090.28 | данные отсутствуют                | 0.06   |
| 236                           | 93199.18      | 114090.62 | данные отсутствуют                | 0.06   |
| 237                           | 93199.78      | 114090.85 | данные отсутствуют                | 0.06   |
| 238                           | 93200.41      | 114090.98 | данные отсутствуют                | 0.06   |
| 239                           | 93201.05      | 114091    | данные отсутствуют                | 0.06   |
| 240                           | 93201.69      | 114090.91 | данные отсутствуют                | 0.06   |
| 241                           | 93202.21      | 114090.74 | данные отсутствуют                | 0.06   |
| 242                           | 93213.60      | 114082.36 | данные отсутствуют                | 0.06   |
| 243                           | 93208.46      | 114079.82 | данные отсутствуют                | 0.06   |
| ИНЖЕНЕР II КАТЕГОРИИ          |               |           |                                   | Ульященко П.А.   |
| полное наименование должности |               |           | подпись                           | инициалы, фамилия  |

М.П.

ВЕДУЩИЙ СПЕЦИАЛИСТ  
ПО ДОКУМЕНТООБОРОТ  
МФЦ БАСИЛА СТРЕВСКОГО Р-НА  
СИЛТСКАЯ КРИСТИНА АЛЕКСАНДРОВНА

17.05.2018





Выписка Единого государственного реестра недвижимости об объекте недвижимости  
Сведения о частях земельного участка

|                            |                        |                                   |                 |
|----------------------------|------------------------|-----------------------------------|-----------------|
| <b>Земельный участок</b>   |                        |                                   |                 |
| (вид объекта недвижимости) |                        |                                   |                 |
| Лист №                     | Раздела <b>4.2</b>     | Всего листов раздела <b>4.2</b> : | Всего разделов: |
| 17.05.2018                 | № 78/001/009/2018-2314 |                                   |                 |
| Кадастровый номер:         |                        | 78:32:0001058:4032                |                 |

| Номер точки | Координаты, м |           | Описание закрепления на местности | Средняя квадратическая погрешность определения координат характерных точек границы части земельного участка, м |
|-------------|---------------|-----------|-----------------------------------|--|
|             | X             | Y         |                                   |  |
| 1           | 2             | 3         | 4                                 | 5  |
| 244         | 93212.66      | 114083.33 | данные отсутствуют                | 0.06   |
| 245         | 93207.08      | 114081.64 | данные отсутствуют                | 0.06   |
| 246         | 93208.47      | 114080.39 | данные отсутствуют                | 0.06   |
| 247         | 93209.66      | 114078.99 | данные отсутствуют                | 0.06   |
| 248         | 93187.99      | 114099.47 | данные отсутствуют                | 0.06   |
| 249         | 93199.34      | 114088.44 | данные отсутствуют                | 0.06   |
| 250         | 93199.53      | 114088.27 | данные отсутствуют                | 0.06   |
| 251         | 93191.61      | 114095.70 | данные отсутствуют                | данные отсутствуют   |
| 252         | 93187.94      | 114114.31 | данные отсутствуют                | данные отсутствуют   |
| 253         | 93188.42      | 114113.90 | данные отсутствуют                | 0.10   |
| 254         | 93192.23      | 114109.63 | данные отсутствуют                | 0.10   |
| 255         | 93193.10      | 114108.50 | данные отсутствуют                | 0.10   |
| 256         | 93194.32      | 114105.96 | данные отсутствуют                | 0.10   |
| 257         | 93194.77      | 114103.17 | данные отсутствуют                | 0.10   |
| 258         | 93194.43      | 114100.37 | данные отсутствуют                | 0.10   |
| 259         | 93193.32      | 114097.78 | данные отсутствуют                | 0.10   |

|                               |         |                   |
|-------------------------------|---------|-------------------|
| ИНЖЕНЕР II КАТЕГОРИИ          |         | Ульященко П.А.    |
| полное наименование должности | подпись | инициалы, фамилия |

М.П.

ВЕДУЩАЯ СПЕЦИАЛИСТ  
ПО ДОКУМЕНТАЦИИ  
МФЦ ВАСИЛЕОСТРОВСКОГО Р-НА  
СМИГСКАЯ КРИСТИНА АЛЕКСАНДРОВНА

17.05.2018



Выписка из Единого государственного реестра недвижимости об объекте недвижимости  
Сведения о частях земельного участка

| <b>Земельный участок</b>  |               |   |                                   |  |
|---|---------------|---|-----------------------------------|--|
| (вид объекта недвижимости)  |               |   |                                   |  |
| Лист № _____ Раздела <b>4.2</b>   |               | Всего листов раздела <b>4.2</b> : _____ |                                   | Всего разделов: _____  |
| Всего листов выписки: _____   |               |   |                                   |  |
| <b>17.05.2018 № 78/001/009/2018-2314</b>                                |               |   |                                   |  |
| Кадастровый номер:  |               |   | <b>78:32:0001058:4032</b>         |  |
| Сведения о характерных точках границы части (частей) земельного участка |               |   |                                   |  |
| Учетный номер части: 6  |               |   |                                   |  |
| Система координат: мск 64   |               |   |                                   |  |
| Зона № _____  |               |   |                                   |  |
| Номер точки   | Координаты, м |   | Описание закрепления на местности | Средняя квадратическая погрешность определения координат характерных точек границы части земельного участка, м |
|   | X             | Y                                       |                                   |  |
| 1   | 2             | 3                                       | 4                                 | 5  |
| 2   | 93209.46      | 114078.82                               | данные отсутствуют                | 0.06   |
| 2   | 93209.46      | 114078.82                               | данные отсутствуют                | 0.06   |
| 3   | 93204.26      | 114083.99                               | данные отсутствуют                | 0.06   |
| 4   | 93199.73      | 114088.41                               | данные отсутствуют                | 0.06   |
| 5   | 93199.08      | 114087.94                               | данные отсутствуют                | 0.06   |
| 5   | 93199.08      | 114087.94                               | данные отсутствуют                | 0.06   |
| 6   | 93193.58      | 114093.66                               | данные отсутствуют                | 0.06   |
| 7   | 93186.69      | 114100.82                               | данные отсутствуют                | 0.06   |
| 8   | 93184.77      | 114102.97                               | данные отсутствуют                | 0.06   |
| 9   | 93180.96      | 114107.24                               | данные отсутствуют                | 0.06   |
| 10  | 93180.83      | 114107.39                               | данные отсутствуют                | 0.06   |
| 11  | 93180.49      | 114107.77                               | данные отсутствуют                | 0.06   |
| 19  | 93256.43      | 114119.04                               | данные отсутствуют                | 0.06   |
| 20  | 93256.26      | 114119.49                               | данные отсутствуют                | 0.06   |
| 21  | 93256.15      | 114119.89                               | данные отсутствуют                | 0.06   |
| 22  | 93256.07      | 114120.30                               | данные отсутствуют                | 0.06   |
| ИНЖЕНЕР II КАТЕГОРИИ  |               |   | Ульященко П.А.                    |  |
| полное наименование должности   |               |   | подпись                           |  |
|   |               |   | инициалы, фамилия                 |  |

Ведущий специалист  
по документам обороту  
МФН Василеостровского района  
Смитская Кристина Александровна

17.05.2018



Выписка Единого государственного реестра недвижимости об объекте недвижимости  
Сведения о частях земельного участка

|                                       |   |                             |                                   |
|---------------------------------------|---|-----------------------------|-----------------------------------|
| <b>Земельный участок</b>              |   |                             |                                   |
| (вид объекта недвижимости)            |   |                             |                                   |
| Лист № <u>    </u> Раздела <u>4.2</u> | Всего листов раздела <u>4.2</u> : <u>    </u> | Всего разделов: <u>    </u> | Всего листов выписки: <u>    </u> |
| 17.05.2018 № 78/001/009/2018-2314     |   |                             |                                   |
| Кадастровый номер:                    |   | 78:32:0001058:4032          |                                   |

| Номер точки                   | Координаты, м |           | Описание закрепления на местности | Средняя квадратическая погрешность определения координат характерных точек границы части земельного участка, м |
|-------------------------------|---------------|-----------|-----------------------------------|--|
|                               | X             | Y         |                                   |  |
| 1                             | 2             | 3         | 4                                 | 5  |
| 23                            | 93256.03      | 114120.71 | данные отсутствуют                | 0.06   |
| 24                            | 93256.02      | 114121.12 | данные отсутствуют                | 0.06   |
| 25                            | 93256.04      | 114121.53 | данные отсутствуют                | 0.06   |
| 26                            | 93256.10      | 114121.94 | данные отсутствуют                | 0.06   |
| 27                            | 93256.20      | 114122.34 | данные отсутствуют                | 0.06   |
| 28                            | 93256.38      | 114122.89 | данные отсутствуют                | 0.06   |
| 29                            | 93251.57      | 114126.47 | данные отсутствуют                | 0.06   |
| 30                            | 93248.44      | 114128.60 | данные отсутствуют                | 0.06   |
| 31                            | 93242.05      | 114123.11 | данные отсутствуют                | 0.06   |
| 32                            | 93241.73      | 114122.85 | данные отсутствуют                | 0.06   |
| 33                            | 93241.38      | 114122.62 | данные отсутствуют                | 0.06   |
| 34                            | 93234.74      | 114118.61 | данные отсутствуют                | 0.06   |
| 35                            | 93234.38      | 114118.41 | данные отсутствуют                | 0.06   |
| 36                            | 93234         | 114118.25 | данные отсутствуют                | 0.06   |
| 37                            | 93233.61      | 114118.11 | данные отсутствуют                | 0.06   |
| 38                            | 93233.21      | 114118.01 | данные отсутствуют                | 0.06   |
| 39                            | 93232.81      | 114117.94 | данные отсутствуют                | 0.06   |
| ИНЖЕНЕР II КАТЕГОРИИ          |               |           |                                   | Ульященко П.А.   |
| полное наименование должности |               |           | подпись                           | инициалы, фамилия  |

М.П.

Ведущий специалист  
по документообороту  
МФЦ Василеостровского р-на  
Смитская Кристина Александровна

17.05.2018



Выписка из Единого государственного реестра недвижимости об объекте недвижимости  
Сведения о частях земельного участка

|   |                    |  |                       |
|---|--------------------|--|-----------------------|
| <b>Земельный участок</b>                  |                    |  |                       |
| <small>(вид объекта недвижимости)</small> |                    |  |                       |
| Лист №                                    | Раздела <b>4.2</b> | Всего листов раздела <b>4.2</b> :            | Всего разделов: _____ |
| 17.05.2018 № 78/001/009/2018-2314         |                    | Кадастровый номер: <b>78:32:0001058:4032</b> |                       |

| Номер точки                   | Координаты, м |           | Описание закрепления на местности | Средняя квадратическая погрешность определения координат характерных точек границы части земельного участка, м |
|-------------------------------|---------------|-----------|-----------------------------------|--|
|                               | X             | Y         |                                   |  |
| 1                             | 2             | 3         | 4                                 | 5  |
| 40                            | 93232.40      | 114117.90 | данные отсутствуют                | 0.06   |
| 41                            | 93231.98      | 114117.90 | данные отсутствуют                | 0.06   |
| 42                            | 93231.57      | 114117.93 | данные отсутствуют                | 0.06   |
| 43                            | 93231.16      | 114117.99 | данные отсутствуют                | 0.06   |
| 44                            | 93230.76      | 114118.09 | данные отсутствуют                | 0.06   |
| 45                            | 93230.37      | 114118.22 | данные отсутствуют                | 0.06   |
| 46                            | 93229.99      | 114118.39 | данные отсутствуют                | 0.06   |
| 47                            | 93229.63      | 114118.58 | данные отсутствуют                | 0.06   |
| 48                            | 93229.28      | 114118.81 | данные отсутствуют                | 0.06   |
| 49                            | 93228.95      | 114119.06 | данные отсутствуют                | 0.06   |
| 50                            | 93228.64      | 114119.34 | данные отсутствуют                | 0.06   |
| 51                            | 93228.36      | 114119.64 | данные отсутствуют                | 0.06   |
| 52                            | 93228.11      | 114119.96 | данные отсутствуют                | 0.06   |
| 53                            | 93227.88      | 114120.31 | данные отсутствуют                | 0.06   |
| 54                            | 93227.68      | 114120.67 | данные отсутствуют                | 0.06   |
| 55                            | 93227.51      | 114121.05 | данные отсутствуют                | 0.06   |
| 56                            | 93227.38      | 114121.44 | данные отсутствуют                | 0.06   |
| ИНЖЕНЕР II КАТЕГОРИИ          |               |           |                                   | Ульященко П.А.   |
| полное наименование должности |               |           | подпись                           | инициалы, фамилия  |

М.П.

ВЕДУЩИЙ СПЕЦИАЛИСТ  
ПО ДОКУМЕНТОБОРОУ  
МФЦ ВАСИЛЬСТРОВСКОГО Р-НА  
СМИТСКАЯ КРИСТИНА АЛЕКСАНДРОВНА

17.05.2018



Выписка из Единого государственного реестра недвижимости об объекте недвижимости  
Сведения о частях земельного участка

|                                   |                    |  |                      |
|-----------------------------------|--------------------|--|----------------------|
| <b>Земельный участок</b>          |                    |  |                      |
| (вид объекта недвижимости)        |                    |  |                      |
| Лист №                            | Раздела <b>4.2</b> | Всего листов раздела <b>4.2</b> : ____ | Всего разделов: ____ |
| 17.05.2018 № 78/001/009/2018-2314 |                    |  |                      |
| Кадастровый номер:                |                    | 78:32:0001058:4032                     |                      |

| Номер точки                   | Координаты, м |           | Описание закрепления на местности | Средняя квадратическая погрешность определения координат характерных точек границы части земельного участка, м |
|-------------------------------|---------------|-----------|-----------------------------------|--|
|                               | X             | Y         |                                   |  |
| 1                             | 2             | 3         | 4                                 | 5  |
| 57                            | 93227.27      | 114121.84 | данные отсутствуют                | 0.06   |
| 58                            | 93227.20      | 114122.25 | данные отсутствуют                | 0.06   |
| 59                            | 93227.17      | 114122.66 | данные отсутствуют                | 0.06   |
| 60                            | 93227.16      | 114123.07 | данные отсутствуют                | 0.06   |
| 61                            | 93227.19      | 114123.48 | данные отсутствуют                | 0.06   |
| 62                            | 93227.26      | 114123.89 | данные отсутствуют                | 0.06   |
| 63                            | 93227.36      | 114124.29 | данные отсутствуют                | 0.06   |
| 64                            | 93227.49      | 114124.68 | данные отсутствуют                | 0.06   |
| 65                            | 93227.65      | 114125.06 | данные отсутствуют                | 0.06   |
| 66                            | 93227.85      | 114125.43 | данные отсутствуют                | 0.06   |
| 67                            | 93228.07      | 114125.77 | данные отсутствуют                | 0.06   |
| 68                            | 93228.33      | 114126.10 | данные отсутствуют                | 0.06   |
| 69                            | 93228.60      | 114126.41 | данные отсутствуют                | 0.06   |
| 70                            | 93228.91      | 114126.69 | данные отсутствуют                | 0.06   |
| 71                            | 93229.23      | 114126.95 | данные отсутствуют                | 0.06   |
| 72                            | 93229.57      | 114127.17 | данные отсутствуют                | 0.06   |
| 73                            | 93235.86      | 114130.97 | данные отсутствуют                | 0.06   |
| ИНЖЕНЕР II КАТЕГОРИИ          |               |           |                                   | Ульященко П.А.   |
| полное наименование должности |               |           | подпись                           | инициалы, фамилия  |

М.П.

ВЕДУЩИЙ СПЕЦИАЛИСТ  
ПО ДОКУМЕНТОБОРОТУ  
МФЦ ВАСИЛЕОСТРОВСКОГО Р-НА  
СНИГСКАЯ КРИСТИНА АЛЕКСАНДРОВНА

17.05.2018



Выписка Единого государственного реестра недвижимости об объекте недвижимости  
Сведения о частях земельного участка

|                                   |                    |  |                      |
|-----------------------------------|--------------------|--|----------------------|
| <b>Земельный участок</b>          |                    |  |                      |
| (вид объекта недвижимости)        |                    |  |                      |
| Лист № ____                       | Раздела <b>4.2</b> | Всего листов раздела <b>4.2</b> : ____ | Всего разделов: ____ |
| 17.05.2018 № 78/001/009/2018-2314 |                    |  |                      |
| Кадастровый номер:                |                    | 78:32:0001058:4032                     |                      |

| Номер точки                   | Координаты, м |           | Описание закрепления на местности | Средняя квадратическая погрешность определения координат характерных точек границы части земельного участка, м |
|-------------------------------|---------------|-----------|-----------------------------------|--|
|                               | X             | Y         |                                   |  |
| 1                             | 2             | 3         | 4                                 | 5  |
| 74                            | 93240.03      | 114134.56 | данные отсутствуют                | 0.06   |
| 75                            | 93239         | 114135.31 | данные отсутствуют                | 0.06   |
| 76                            | 93218.43      | 114120.12 | данные отсутствуют                | 0.06   |
| 77                            | 93214.79      | 114117.17 | данные отсутствуют                | 0.06   |
| 78                            | 93216.82      | 114114.51 | данные отсутствуют                | 0.06   |
| 79                            | 93217.05      | 114114.17 | данные отсутствуют                | 0.06   |
| 80                            | 93217.26      | 114113.81 | данные отсутствуют                | 0.06   |
| 81                            | 93217.44      | 114113.44 | данные отсутствуют                | 0.06   |
| 82                            | 93217.59      | 114113.06 | данные отсутствуют                | 0.06   |
| 83                            | 93217.70      | 114112.66 | данные отсутствуют                | 0.06   |
| 84                            | 93217.78      | 114112.25 | данные отсутствуют                | 0.06   |
| 85                            | 93217.83      | 114111.84 | данные отсутствуют                | 0.06   |
| 86                            | 93217.84      | 114111.43 | данные отсутствуют                | 0.06   |
| 87                            | 93217.82      | 114111.02 | данные отсутствуют                | 0.06   |
| 88                            | 93217.76      | 114110.61 | данные отсутствуют                | 0.06   |
| 89                            | 93217.67      | 114110.20 | данные отсутствуют                | 0.06   |
| 90                            | 93217.55      | 114109.81 | данные отсутствуют                | 0.06   |
| ИНЖЕНЕР II КАТЕГОРИИ          |               |           |                                   | Ульященко П.А.   |
| полное наименование должности |               |           | подпись                           | инициалы, фамилия  |

М.П.

Ведущий специалист  
по документообороту  
МФН Владивостокского Р-на  
СМИТСКАЯ Кристина Александровна

17.05.2018



Выписка из государственного реестра недвижимости об объекте недвижимости  
Сведения о частях земельного участка

|                                   |                    |                                   |                       |
|-----------------------------------|--------------------|-----------------------------------|-----------------------|
| <b>Земельный участок</b>          |                    |                                   |                       |
| (вид объекта недвижимости)        |                    |                                   |                       |
| Лист №                            | Раздела <b>4.2</b> | Всего листов раздела <b>4.2</b> : | Всего разделов: _____ |
| 17.05.2018 № 78/001/009/2018-2314 |                    | Всего листов выписки: _____       |                       |
| Кадастровый номер:                |                    | 78:32:0001058:4032                |                       |

| Номер точки                    | Координаты, м |           | Описание закрепления на местности | Средняя квадратическая погрешность определения координат характерных точек границы части земельного участка, м |
|--------------------------------|---------------|-----------|-----------------------------------|--|
|                                | X             | Y         |                                   |  |
| 1                              | 2             | 3         | 4                                 | 5  |
| 91                             | 93217.40      | 114109.42 | данные отсутствуют                | 0.06   |
| 92                             | 93217.21      | 114109.06 | данные отсутствуют                | 0.06   |
| 93                             | 93217         | 114108.70 | данные отсутствуют                | 0.06   |
| 94                             | 93216.75      | 114108.37 | данные отсутствуют                | 0.06   |
| 95                             | 93216.48      | 114108.06 | данные отсутствуют                | 0.06   |
| 96                             | 93216.19      | 114107.77 | данные отсутствуют                | 0.06   |
| 97                             | 93215.87      | 114107.50 | данные отсутствуют                | 0.06   |
| 98                             | 93215.53      | 114107.27 | данные отсутствуют                | 0.06   |
| 99                             | 93215.17      | 114107.06 | данные отсутствуют                | 0.06   |
| 100                            | 93214.80      | 114106.88 | данные отсутствуют                | 0.06   |
| 101                            | 93214.42      | 114106.73 | данные отсутствуют                | 0.06   |
| 102                            | 93214.02      | 114106.62 | данные отсутствуют                | 0.06   |
| 103                            | 93213.61      | 114106.54 | данные отсутствуют                | 0.06   |
| 104                            | 93213.20      | 114106.49 | данные отсутствуют                | 0.06   |
| 105                            | 93212.79      | 114106.48 | данные отсутствуют                | 0.06   |
| 106                            | 93212.38      | 114106.50 | данные отсутствуют                | 0.06   |
| 107                            | 93211.97      | 114106.56 | данные отсутствуют                | 0.06   |
| ИНЖЕНЕР II КАТЕГОРИИ           |               |           | подпись                           | Ульященко П.А.   |
| полное наименование должности. |               |           |                                   |  |

М.П.

Ведущий специалист  
по документам  
МФН Калининского р-на  
Смирская Кристина Александровна

17.05.2018



Выписка и  иного государственного реестра недвижимости об объекте не;  имости  
Сведения о частях земельного участка

|   |   |                             |                                   |
|---|---|-----------------------------|-----------------------------------|
| <b>Земельный участок</b>                  |   |                             |                                   |
| <small>(вид объекта недвижимости)</small> |   |                             |                                   |
| Лист № <u>    </u> Раздела <b>4.2</b>     | Всего листов раздела <b>4.2</b> : <u>    </u> | Всего разделов: <u>    </u> | Всего листов выписки: <u>    </u> |
| 17.05.2018 № 78/001/009/2018-2314         |   |                             |                                   |
| Кадастровый номер:                        |   | 78:32:0001058:4032          |                                   |

| Номер точки                   | Координаты, м |           | Описание закрепления на местности | Средняя квадратическая погрешность определения координат характерных точек границы части земельного участка, м |
|-------------------------------|---------------|-----------|-----------------------------------|--|
|                               | X             | Y         |                                   |  |
| 1                             | 2             | 3         | 4                                 | 5  |
| 108                           | 93211.56      | 114106.65 | данные отсутствуют                | 0.06   |
| 109                           | 93211.17      | 114106.77 | данные отсутствуют                | 0.06   |
| 110                           | 93210.78      | 114106.92 | данные отсутствуют                | 0.06   |
| 111                           | 93210.42      | 114107.11 | данные отсутствуют                | 0.06   |
| 112                           | 93210.06      | 114107.32 | данные отсутствуют                | 0.06   |
| 113                           | 93209.73      | 114107.57 | данные отсутствуют                | 0.06   |
| 114                           | 93209.42      | 114107.84 | данные отсутствуют                | 0.06   |
| 115                           | 93209.13      | 114108.13 | данные отсутствуют                | 0.06   |
| 116                           | 93208.86      | 114108.45 | данные отсутствуют                | 0.06   |
| 117                           | 93203.90      | 114114.96 | данные отсутствуют                | 0.06   |
| 118                           | 93203.75      | 114115.17 | данные отсутствуют                | 0.06   |
| 119                           | 93203.60      | 114115.41 | данные отсутствуют                | 0.06   |
| 120                           | 93203.46      | 114115.66 | данные отсутствуют                | 0.06   |
| 121                           | 93203.35      | 114115.89 | данные отсутствуют                | 0.06   |
| 122                           | 93203.24      | 114116.14 | данные отсутствуют                | 0.06   |
| 123                           | 93203.13      | 114116.42 | данные отсутствуют                | 0.06   |
| 124                           | 93203.06      | 114116.66 | данные отсутствуют                | 0.06   |
| ИНЖЕНЕР II КАТЕГОРИИ          |               |           |                                   | Ульященко П.А.   |
| полное наименование должности |               |           | подпись                           | инициалы, фамилия  |

Ведущий специалист  
по документообороту  
МФУ «Василевский» П-на  
Святская Кристина Александровна

17.05.2018





Выписка из Единого государственного реестра недвижимости об объекте недвижимости  
Сведения о частях земельного участка

|                            |                               |                                   |                 |
|----------------------------|-------------------------------|-----------------------------------|-----------------|
| <b>Земельный участок</b>   |                               |                                   |                 |
| (вид объекта недвижимости) |                               |                                   |                 |
| Лист №                     | Раздела <b>4.2</b>            | Всего листов раздела <b>4.2</b> : | Всего разделов: |
| <b>17.05.2018</b>          | № <b>78/001/009/2018-2314</b> |                                   |                 |
| Кадастровый номер:         |                               | <b>78:32:0001058:4032</b>         |                 |

| Номер точки                   | Координаты, м |           | Описание закрепления на местности | Средняя квадратическая погрешность определения координат характерных точек границы части земельного участка, м |
|-------------------------------|---------------|-----------|-----------------------------------|--|
|                               | X             | Y         |                                   |  |
| 1                             | 2             | 3         | 4                                 | 5  |
| 125                           | 93203         | 114116.93 | данные отсутствуют                | 0.06   |
| 126                           | 93202.94      | 114117.22 | данные отсутствуют                | 0.06   |
| 127                           | 93202.90      | 114117.55 | данные отсутствуют                | 0.06   |
| 128                           | 93202.89      | 114117.76 | данные отсутствуют                | 0.06   |
| 129                           | 93202.88      | 114118.04 | данные отсутствуют                | 0.06   |
| 130                           | 93202.89      | 114118.30 | данные отсутствуют                | 0.06   |
| 131                           | 93202.92      | 114118.57 | данные отсутствуют                | 0.06   |
| 132                           | 93202.96      | 114118.86 | данные отсутствуют                | 0.06   |
| 133                           | 93203.01      | 114119.12 | данные отсутствуют                | 0.06   |
| 134                           | 93203.08      | 114119.39 | данные отсутствуют                | 0.06   |
| 135                           | 93203.17      | 114119.66 | данные отсутствуют                | 0.06   |
| 136                           | 93203.29      | 114119.97 | данные отсутствуют                | 0.06   |
| 137                           | 93203.38      | 114120.17 | данные отсутствуют                | 0.06   |
| 138                           | 93203.51      | 114120.42 | данные отсутствуют                | 0.06   |
| 139                           | 93203.64      | 114120.64 | данные отсутствуют                | 0.06   |
| 140                           | 93203.79      | 114120.86 | данные отсутствуют                | 0.06   |
| 141                           | 93203.97      | 114121.10 | данные отсутствуют                | 0.06   |
| ИНЖЕНЕР II КАТЕГОРИИ          |               |           |                                   | Ульященко П.А.   |
| полное наименование должности |               |           | подпись                           | инициалы, фамилия  |

М.П.

ВЕДУЩАЯ СПЕЦИАЛИСТ  
ПО ДОКУМЕНТАЦИИ  
МФН ВАШИНГТОНСКОГО Р-НА  
СМИТСКАЯ КРИСТИНА АЛЕКСАНДРОВНА

17.05.2018



Выписка из государственного реестра недвижимости об объекте недвижимости  
Сведения о частях земельного участка

|                                   |                    |  |                      |
|-----------------------------------|--------------------|--|----------------------|
| <b>Земельный участок</b>          |                    |  |                      |
| (вид объекта недвижимости)        |                    |  |                      |
| Лист №                            | Раздела <b>4.2</b> | Всего листов раздела <b>4.2</b> : ____ | Всего разделов: ____ |
| 17.05.2018 № 78/001/009/2018-2314 |                    | Всего листов выписки: ____             |                      |
| Кадастровый номер:                |                    | 78:32:0001058:4032                     |                      |

| Номер точки                   | Координаты, м |           | Описание закрепления на местности | Средняя квадратическая погрешность определения координат характерных точек границы части земельного участка, м |
|-------------------------------|---------------|-----------|-----------------------------------|--|
|                               | X             | Y         |                                   |  |
| 1                             | 2             | 3         | 4                                 | 5  |
| 142                           | 93204.18      | 114121.35 | данные отсутствуют                | 0.06   |
| 143                           | 93204.34      | 114121.51 | данные отсутствуют                | 0.06   |
| 144                           | 93204.53      | 114121.70 | данные отсутствуют                | 0.06   |
| 145                           | 93204.73      | 114121.87 | данные отсутствуют                | 0.06   |
| 146                           | 93212.21      | 114127.95 | данные отсутствуют                | 0.06   |
| 147                           | 93212.39      | 114128.09 | данные отсутствуют                | 0.06   |
| 148                           | 93233.98      | 114144.02 | данные отсутствуют                | 0.06   |
| 149                           | 93233.98      | 114144.24 | данные отсутствуют                | 0.06   |
| 150                           | 93234.03      | 114144.65 | данные отсутствуют                | 0.06   |
| 151                           | 93234.12      | 114145.05 | данные отсутствуют                | 0.06   |
| 152                           | 93234.23      | 114145.45 | данные отсутствуют                | 0.06   |
| 153                           | 93234.38      | 114145.83 | данные отсутствуют                | 0.06   |
| 154                           | 93234.56      | 114146.20 | данные отсутствуют                | 0.06   |
| 155                           | 93234.77      | 114146.56 | данные отсутствуют                | 0.06   |
| 156                           | 93235.01      | 114146.90 | данные отсутствуют                | 0.06   |
| 157                           | 93235.21      | 114147.27 | данные отсутствуют                | 0.06   |
| 158                           | 93235.36      | 114147.66 | данные отсутствуют                | 0.06   |
| ИНЖЕНЕР II КАТЕГОРИИ          |               |           |                                   | Ульященко П.А.   |
| полное наименование должности |               |           | подпись                           | инициалы, фамилия  |



Выписка из государственного реестра недвижимости об объекте недвижимости  
Сведения о частях земельного участка

|                                   |                    |  |                      |
|-----------------------------------|--------------------|--|----------------------|
| <b>Земельный участок</b>          |                    |  |                      |
| (вид объекта недвижимости)        |                    |  |                      |
| Лист №                            | Раздела <b>4.2</b> | Всего листов раздела <b>4.2</b> : ____       | Всего разделов: ____ |
| 17.05.2018 № 78/001/009/2018-2314 |                    | Кадастровый номер: <b>78:32:0001058:4032</b> |                      |

| Номер точки                   | Координаты, м |           | Описание закрепления на местности | Средняя квадратическая погрешность определения координат характерных точек границы части земельного участка, м |
|-------------------------------|---------------|-----------|-----------------------------------|--|
|                               | X             | Y         |                                   |  |
| 1                             | 2             | 3         | 4                                 | 5  |
| 159                           | 93235.53      | 114148.03 | данные отсутствуют                | 0.06   |
| 160                           | 93235.74      | 114148.39 | данные отсутствуют                | 0.06   |
| 161                           | 93235.97      | 114148.73 | данные отсутствуют                | 0.06   |
| 162                           | 93236.23      | 114149.05 | данные отсутствуют                | 0.06   |
| 163                           | 93236.52      | 114149.35 | данные отсутствуют                | 0.06   |
| 164                           | 93236.83      | 114149.62 | данные отсутствуют                | 0.06   |
| 165                           | 93237.16      | 114149.87 | данные отсутствуют                | 0.06   |
| 166                           | 93237.52      | 114150.09 | данные отсутствуют                | 0.06   |
| 167                           | 93237.88      | 114150.27 | данные отсутствуют                | 0.06   |
| 168                           | 93238.27      | 114150.43 | данные отсутствуют                | 0.06   |
| 169                           | 93238.66      | 114150.56 | данные отсутствуют                | 0.06   |
| 170                           | 93239.06      | 114150.65 | данные отсутствуют                | 0.06   |
| 171                           | 93239.47      | 114150.71 | данные отсутствуют                | 0.06   |
| 172                           | 93239.88      | 114150.73 | данные отсутствуют                | 0.06   |
| 173                           | 93240.30      | 114150.72 | данные отсутствуют                | 0.06   |
| 174                           | 93240.71      | 114150.68 | данные отсутствуют                | 0.06   |
| 175                           | 93241.11      | 114150.60 | данные отсутствуют                | 0.06   |
| ИНЖЕНЕР II КАТЕГОРИИ          |               |           | подпись                           | Ульященко П.А.   |
| полное наименование должности |               |           | М.П.                              | инициалы, фамилия  |

БЕЛУШИЯ СПЕЦИАЛ  
ПО ДОКУМЕНТООБОРОТУ  
МФН ВОСКРЕСЕНСКОГО Р-НА  
СМИТСКАЯ КРИСТИНА АЛЕКСАНДРОВНА

17.05.2018



Выписка из Единого государственного реестра недвижимости об объекте недвижимости  
Сведения о частях земельного участка

|                                       |   |                             |                                   |
|---------------------------------------|---|-----------------------------|-----------------------------------|
| <b>Земельный участок</b>              |   |                             |                                   |
| (вид объекта недвижимости)            |   |                             |                                   |
| Лист № <u>    </u> Раздела <b>4.2</b> | Всего листов раздела <b>4.2</b> : <u>    </u> | Всего разделов: <u>    </u> | Всего листов выписки: <u>    </u> |
| 17.05.2018 № 78/001/009/2018-2314     |   |                             |                                   |
| Кадастровый номер:                    |   | 78:32:0001058:4032          |                                   |

| Номер точки                   | Координаты, м |           | Описание закрепления на местности | Средняя квадратическая погрешность определения координат характерных точек границы части земельного участка, м |
|-------------------------------|---------------|-----------|-----------------------------------|--|
|                               | X             | Y         |                                   |  |
| 1                             | 2             | 3         | 4                                 | 5  |
| 176                           | 93241.51      | 114150.49 | данные отсутствуют                | 0.06   |
| 177                           | 93241.90      | 114150.34 | данные отсутствуют                | 0.06   |
| 178                           | 93242.27      | 114150.17 | данные отсутствуют                | 0.06   |
| 179                           | 93242.63      | 114149.96 | данные отсутствуют                | 0.06   |
| 180                           | 93242.97      | 114149.73 | данные отсутствуют                | 0.06   |
| 181                           | 93243.29      | 114149.47 | данные отсутствуют                | 0.06   |
| 182                           | 93243.59      | 114149.18 | данные отсутствуют                | 0.06   |
| 183                           | 93243.86      | 114148.87 | данные отсутствуют                | 0.06   |
| 184                           | 93244.11      | 114148.54 | данные отсутствуют                | 0.06   |
| 185                           | 93244.33      | 114148.19 | данные отсутствуют                | 0.06   |
| 186                           | 93244.51      | 114147.82 | данные отсутствуют                | 0.06   |
| 187                           | 93244.67      | 114147.44 | данные отсутствуют                | 0.06   |
| 188                           | 93244.80      | 114147.04 | данные отсутствуют                | 0.06   |
| 189                           | 93244.89      | 114146.64 | данные отсутствуют                | 0.06   |
| 190                           | 93244.95      | 114146.23 | данные отсутствуют                | 0.06   |
| 191                           | 93244.97      | 114145.82 | данные отсутствуют                | 0.06   |
| 192                           | 93244.96      | 114145.40 | данные отсутствуют                | 0.06   |
| ИНЖЕНЕР II КАТЕГОРИИ          |               |           |                                   | Ульященко П.А.   |
| полное наименование должности |               |           | подпись                           | инициалы, фамилия  |

М.П.

БЕДУЩИЙ СЕРВИС  
ПО ДОКУМЕНТООБОРОТУ  
МФН ВАШЛИНОВСКОГО Р-НА  
СМИТСКАЯ Кристина Александровна

17.05.2018



Выписка из Единого государственного реестра недвижимости об объекте недвижимости  
Сведения о частях земельного участка

|                                   |                    |                                   |                       |
|-----------------------------------|--------------------|-----------------------------------|-----------------------|
| <b>Земельный участок</b>          |                    |                                   |                       |
| (вид объекта недвижимости)        |                    |                                   |                       |
| Лист №                            | Раздела <b>4.2</b> | Всего листов раздела <b>4.2</b> : | Всего разделов: _____ |
| 17.05.2018 № 78/001/009/2018-2314 |                    | Всего листов выписки: _____       |                       |
| Кадастровый номер:                |                    | 78:32:0001058:4032                |                       |

| Номер точки                   | Координаты, м |           | Описание закрепления на местности | Средняя квадратическая погрешность определения координат характерных точек границы части земельного участка, м |
|-------------------------------|---------------|-----------|-----------------------------------|--|
|                               | X             | Y         |                                   |  |
| 1                             | 2             | 3         | 4                                 | 5  |
| 193                           | 93244.92      | 114144.99 | данные отсутствуют                | 0.06   |
| 194                           | 93244.84      | 114144.59 | данные отсутствуют                | 0.06   |
| 195                           | 93244.60      | 114143.59 | данные отсутствуют                | 0.06   |
| 196                           | 93250.95      | 114138.99 | данные отсутствуют                | 0.06   |
| 197                           | 93253.53      | 114137.23 | данные отсутствуют                | 0.06   |
| 198                           | 93253.73      | 114137.42 | данные отсутствуют                | 0.06   |
| 199                           | 93254.05      | 114137.68 | данные отсутствуют                | 0.06   |
| 200                           | 93254.39      | 114137.91 | данные отсутствуют                | 0.06   |
| 201                           | 93254.75      | 114138.11 | данные отсутствуют                | 0.06   |
| 202                           | 93255.13      | 114138.29 | данные отсутствуют                | 0.06   |
| 203                           | 93255.52      | 114138.43 | данные отсутствуют                | 0.06   |
| 204                           | 93255.92      | 114138.53 | данные отсутствуют                | 0.06   |
| 205                           | 93256.32      | 114138.61 | данные отсутствуют                | 0.06   |
| 206                           | 93256.73      | 114138.65 | данные отсутствуют                | 0.06   |
| 207                           | 93257.15      | 114138.66 | данные отсутствуют                | 0.06   |
| 208                           | 93257.56      | 114138.63 | данные отсутствуют                | 0.06   |
| 209                           | 93257.97      | 114138.57 | данные отсутствуют                | 0.06   |
| ИНЖЕНЕР II КАТЕГОРИИ          |               |           |                                   | Ульященко П.А.   |
| полное наименование должности |               |           | подпись                           | инициалы, фамилия  |

М.П.

Будущий специалист  
по документообороту  
МФЦ Василевостровского р-на  
Смирская Кристина Александровна

17.05.2018



Выписка из Единого государственного реестра недвижимости об объекте недвижимости  
Сведения о частях земельного участка

|                                       |   |                             |                                   |
|---------------------------------------|---|-----------------------------|-----------------------------------|
| <b>Земельный участок</b>              |   |                             |                                   |
| (вид объекта недвижимости)            |   |                             |                                   |
| Лист № <u>    </u> Раздела <u>4.2</u> | Всего листов раздела <u>4.2</u> : <u>    </u> | Всего разделов: <u>    </u> | Всего листов выписки: <u>    </u> |
| 17.05.2018 № 78/001/009/2018-2314     |   |                             |                                   |
| Кадастровый номер:                    |   | 78:32:0001058:4032          |                                   |

| Номер точки                   | Координаты, м |           | Описание закрепления на местности | Средняя квадратическая погрешность определения координат характерных точек границы части земельного участка, м |
|-------------------------------|---------------|-----------|-----------------------------------|--|
|                               | X             | Y         |                                   |  |
| 1                             | 2             | 3         | 4                                 | 5  |
| 210                           | 93258.37      | 114138.47 | данные отсутствуют                | 0.06   |
| 211                           | 93258.76      | 114138.35 | данные отсутствуют                | 0.06   |
| 212                           | 93259.15      | 114138.19 | данные отсутствуют                | 0.06   |
| 213                           | 93259.51      | 114138    | данные отсутствуют                | 0.06   |
| 214                           | 93259.86      | 114137.78 | данные отсутствуют                | 0.06   |
| 215                           | 93260.19      | 114137.53 | данные отсутствуют                | 0.06   |
| 216                           | 93260.50      | 114137.25 | данные отсутствуют                | 0.06   |
| 217                           | 93260.79      | 114136.95 | данные отсутствуют                | 0.06   |
| 218                           | 93261.05      | 114136.63 | данные отсутствуют                | 0.06   |
| 219                           | 93261.28      | 114136.29 | данные отсутствуют                | 0.06   |
| 220                           | 93261.48      | 114135.93 | данные отсутствуют                | 0.06   |
| 221                           | 93261.65      | 114135.55 | данные отсутствуют                | 0.06   |
| 222                           | 93261.79      | 114135.17 | данные отсутствуют                | 0.06   |
| 223                           | 93261.90      | 114134.77 | данные отсутствуют                | 0.06   |
| 224                           | 93261.98      | 114134.36 | данные отсутствуют                | 0.06   |
| 225                           | 93262.02      | 114133.95 | данные отсутствуют                | 0.06   |
| 226                           | 93262.02      | 114133.54 | данные отсутствуют                | 0.06   |
| ИНЖЕНЕР II КАТЕГОРИИ          |               |           |                                   | Ульященко П.А.   |
| полное наименование должности |               |           | подпись                           | инициалы, фамилия  |

БЕДУШИЯ СПЕЦИАЛИСТ  
ПО ДОКУМЕНТАЦИИ  
МФЦ ВАСИЛЬСКОГО Р-НА  
СМИТСКАЯ КРИСТИНА АЛЕКСАНДРОВНА

17.05.2018



Выписка \_\_\_\_\_ иного государственного реестра недвижимости об объекте н \_\_\_\_\_ имости  
**Сведения о частях земельного участка**

|                                   |                    |   |                       |
|-----------------------------------|--------------------|---|-----------------------|
| <b>Земельный участок</b>          |                    |   |                       |
| (вид объекта недвижимости)        |                    |   |                       |
| Лист № _____                      | Раздела <b>4.2</b> | Всего листов раздела <b>4.2</b> : _____ | Всего разделов: _____ |
| 17.05.2018 № 78/001/009/2018-2314 |                    |   |                       |
| Кадастровый номер:                |                    | 78:32:0001058:4032                      |                       |

| Номер точки                   | Координаты, м |           | Описание закрепления на местности | Средняя квадратическая погрешность определения координат характерных точек границы части земельного участка, м |
|-------------------------------|---------------|-----------|-----------------------------------|--|
|                               | X             | Y         |                                   |  |
| 1                             | 2             | 3         | 4                                 | 5  |
| 227                           | 93262         | 114133.12 | данные отсутствуют                | 0.06   |
| 228                           | 93261.94      | 114132.72 | данные отсутствуют                | 0.06   |
| 229                           | 93261.84      | 114132.31 | данные отсутствуют                | 0.06   |
| 230                           | 93261.71      | 114131.92 | данные отсутствуют                | 0.06   |
| 231                           | 93261.54      | 114131.52 | данные отсутствуют                | 0.06   |
| 232                           | 93266.61      | 114127.75 | данные отсутствуют                | 0.06   |
| 233                           | 93197.71      | 114089.37 | данные отсутствуют                | 0.06   |
| 234                           | 93198.16      | 114089.85 | данные отсутствуют                | 0.06   |
| 235                           | 93198.64      | 114090.28 | данные отсутствуют                | 0.06   |
| 236                           | 93199.18      | 114090.62 | данные отсутствуют                | 0.06   |
| 237                           | 93199.78      | 114090.85 | данные отсутствуют                | 0.06   |
| 238                           | 93200.41      | 114090.98 | данные отсутствуют                | 0.06   |
| 239                           | 93201.05      | 114091    | данные отсутствуют                | 0.06   |
| 240                           | 93201.69      | 114090.91 | данные отсутствуют                | 0.06   |
| 241                           | 93202.21      | 114090.74 | данные отсутствуют                | 0.06   |
| 242                           | 93213.60      | 114082.36 | данные отсутствуют                | 0.06   |
| 243                           | 93208.46      | 114079.82 | данные отсутствуют                | 0.06   |
| ИНЖЕНЕР II КАТЕГОРИИ          |               |           |                                   | Ульященко П.А.   |
| полное наименование должности |               |           | подпись                           | инициалы, фамилия  |

М.П.

ВЕДУЩИЙ СПЕЦИАЛИСТ  
 ПО ДОКУМЕНТАЦИИ  
 МФЦ В ИЖЕВСКОМ Р-НЕ  
 Смирная Кристина Александровна

17.05.2018



Выписка из Единого государственного реестра недвижимости об объекте недвижимости  
Сведения о частях земельного участка

|                                       |   |                             |                                   |
|---------------------------------------|---|-----------------------------|-----------------------------------|
| <b>Земельный участок</b>              |   |                             |                                   |
| (вид объекта недвижимости)            |   |                             |                                   |
| Лист № <u>    </u> Раздела <b>4.2</b> | Всего листов раздела <b>4.2</b> : <u>    </u> | Всего разделов: <u>    </u> | Всего листов выписки: <u>    </u> |
| 17.05.2018 № 78/001/009/2018-2314     |   |                             |                                   |
| Кадастровый номер:                    |   | 78:32:0001058:4032          |                                   |

| Номер точки | Координаты, м |           | Описание закрепления на местности | Средняя квадратическая погрешность определения координат характерных точек границы части земельного участка, м |
|-------------|---------------|-----------|-----------------------------------|--|
|             | X             | Y         |                                   |  |
| 1           | 2             | 3         | 4                                 | 5  |
| 244         | 93212.66      | 114083.33 | данные отсутствуют                | 0.06   |
| 245         | 93207.08      | 114081.64 | данные отсутствуют                | 0.06   |
| 246         | 93208.47      | 114080.39 | данные отсутствуют                | 0.06   |
| 247         | 93209.66      | 114078.99 | данные отсутствуют                | 0.06   |
| 248         | 93187.99      | 114099.47 | данные отсутствуют                | 0.06   |
| 249         | 93199.34      | 114088.44 | данные отсутствуют                | 0.06   |
| 250         | 93199.53      | 114088.27 | данные отсутствуют                | 0.06   |
| 251         | 93191.61      | 114095.70 | данные отсутствуют                | данные отсутствуют   |
| 252         | 93187.94      | 114114.31 | данные отсутствуют                | данные отсутствуют   |
| 253         | 93188.42      | 114113.90 | данные отсутствуют                | 0.10   |
| 254         | 93192.23      | 114109.63 | данные отсутствуют                | 0.10   |
| 255         | 93193.10      | 114108.50 | данные отсутствуют                | 0.10   |
| 256         | 93194.32      | 114105.96 | данные отсутствуют                | 0.10   |
| 257         | 93194.77      | 114103.17 | данные отсутствуют                | 0.10   |
| 258         | 93194.43      | 114100.37 | данные отсутствуют                | 0.10   |
| 259         | 93193.32      | 114097.78 | данные отсутствуют                | 0.10   |

|                               |         |                   |
|-------------------------------|---------|-------------------|
| ИНЖЕНЕР II КАТЕГОРИИ          |         | Ульященко П.А.    |
| полное наименование должности | подпись | инициалы, фамилия |

М.П.

ВЕДУЩИЙ СПЕЦИАЛИСТ  
ПО ДОКУМЕНТООБОРОТУ  
МФН БАШКОРТОВСКОГО Р-НА  
СМИТСКАЯ КРИСТИНА АЛЕКСАНДРОВНА

17.05.2018





Выписка из Единого государственного реестра недвижимости об объекте недвижимости  
Сведения о частях земельного участка

| <b>Земельный участок</b>  |               |   |                                   |  |
|---|---------------|---|-----------------------------------|--|
| (вид объекта недвижимости)  |               |   |                                   |  |
| Лист № <u>    </u> Раздела <u>4.2</u>                                   |               | Всего листов раздела <u>4.2</u> : <u>    </u> |                                   | Всего разделов: <u>    </u>  |
| Всего листов выписки: <u>    </u>                                       |               | 17.05.2018 № 78/001/009/2018-2314             |                                   |  |
| Кадастровый номер:  |               |   | 78:32:0001058:4032                |  |
| Сведения о характерных точках границы части (частей) земельного участка |               |   |                                   |  |
| Учетный номер части: 7  |               |   |                                   |  |
| Система координат: мск 64   |               |   |                                   |  |
| Зона №  |               |   |                                   |  |
| Номер точки   | Координаты, м |   | Описание закрепления на местности | Средняя квадратическая погрешность определения координат характерных точек границы части земельного участка, м |
|   | X             | Y   |                                   |  |
| 1   | 2             | 3   | 4                                 | 5  |
| 2   | 93209.46      | 114078.82                                     | данные отсутствуют                | 0.06   |
| 2   | 93209.46      | 114078.82                                     | данные отсутствуют                | 0.06   |
| 3   | 93204.26      | 114083.99                                     | данные отсутствуют                | 0.06   |
| 4   | 93199.73      | 114088.41                                     | данные отсутствуют                | 0.06   |
| 5   | 93199.08      | 114087.94                                     | данные отсутствуют                | 0.06   |
| 5   | 93199.08      | 114087.94                                     | данные отсутствуют                | 0.06   |
| 6   | 93193.58      | 114093.66                                     | данные отсутствуют                | 0.06   |
| 7   | 93186.69      | 114100.82                                     | данные отсутствуют                | 0.06   |
| 8   | 93184.77      | 114102.97                                     | данные отсутствуют                | 0.06   |
| 9   | 93180.96      | 114107.24                                     | данные отсутствуют                | 0.06   |
| 10  | 93180.83      | 114107.39                                     | данные отсутствуют                | 0.06   |
| 11  | 93180.49      | 114107.77                                     | данные отсутствуют                | 0.06   |
| 19  | 93256.43      | 114119.04                                     | данные отсутствуют                | 0.06   |
| 20  | 93256.26      | 114119.49                                     | данные отсутствуют                | 0.06   |
| 21  | 93256.15      | 114119.89                                     | данные отсутствуют                | 0.06   |
| 22  | 93256.07      | 114120.30                                     | данные отсутствуют                | 0.06   |
| ИНЖЕНЕР II КАТЕГОРИИ  |               |   | Ульященко П.А.                    |  |
| полное наименование должности   |               |   | подпись                           |  |
|   |               |   | инициалы, фамилия                 |  |

М.П.

Ведущий специалист  
по документообороту  
МФЦ Василеостровского Р-на  
Смитская Кристина Александровна

17.05.2018



Выписка из Единого государственного реестра недвижимости об объекте недвижимости  
Сведения о частях земельного участка

|                                   |                    |   |                       |
|-----------------------------------|--------------------|---|-----------------------|
| <b>Земельный участок</b>          |                    |   |                       |
| (вид объекта недвижимости)        |                    |   |                       |
| Лист №                            | Раздела <b>4.2</b> | Всего листов раздела <b>4.2</b> : _____ | Всего разделов: _____ |
| 17.05.2018 № 78/001/009/2018-2314 |                    |   |                       |
| Кадастровый номер:                |                    | 78:32:0001058:4032                      |                       |

| Номер точки                   | Координаты, м |           | Описание закрепления на местности | Средняя квадратическая погрешность определения координат характерных точек границы части земельного участка, м |
|-------------------------------|---------------|-----------|-----------------------------------|--|
|                               | X             | Y         |                                   |  |
| 1                             | 2             | 3         | 4                                 | 5  |
| 23                            | 93256.03      | 114120.71 | данные отсутствуют                | 0.06   |
| 24                            | 93256.02      | 114121.12 | данные отсутствуют                | 0.06   |
| 25                            | 93256.04      | 114121.53 | данные отсутствуют                | 0.06   |
| 26                            | 93256.10      | 114121.94 | данные отсутствуют                | 0.06   |
| 27                            | 93256.20      | 114122.34 | данные отсутствуют                | 0.06   |
| 28                            | 93256.38      | 114122.89 | данные отсутствуют                | 0.06   |
| 29                            | 93251.57      | 114126.47 | данные отсутствуют                | 0.06   |
| 30                            | 93248.44      | 114128.60 | данные отсутствуют                | 0.06   |
| 31                            | 93242.05      | 114123.11 | данные отсутствуют                | 0.06   |
| 32                            | 93241.73      | 114122.85 | данные отсутствуют                | 0.06   |
| 33                            | 93241.38      | 114122.62 | данные отсутствуют                | 0.06   |
| 34                            | 93234.74      | 114118.61 | данные отсутствуют                | 0.06   |
| 35                            | 93234.38      | 114118.41 | данные отсутствуют                | 0.06   |
| 36                            | 93234         | 114118.25 | данные отсутствуют                | 0.06   |
| 37                            | 93233.61      | 114118.11 | данные отсутствуют                | 0.06   |
| 38                            | 93233.21      | 114118.01 | данные отсутствуют                | 0.06   |
| 39                            | 93232.81      | 114117.94 | данные отсутствуют                | 0.06   |
| ИНЖЕНЕР II КАТЕГОРИИ          |               |           |                                   | Ульященко П.А.   |
| полное наименование должности |               |           | подпись                           | инициалы, фамилия  |

М.П.

ВЕДУЩИЙ СПЕЦИАЛИСТ  
ПО ДОКУМЕНТООБОРОТУ  
МОИ ВАСИЛЕВСТРОЙСКОГО Р-НА  
СИЯТСКАЯ Кристина Александровна

17.05.2018



Выписка из Единого государственного реестра недвижимости об объекте недвижимости  
Сведения о частях земельного участка

|                                       |   |                             |                                   |
|---------------------------------------|---|-----------------------------|-----------------------------------|
| <b>Земельный участок</b>              |   |                             |                                   |
| (вид объекта недвижимости)            |   |                             |                                   |
| Лист № <u>    </u> Раздела <b>4.2</b> | Всего листов раздела <b>4.2</b> : <u>    </u> | Всего разделов: <u>    </u> | Всего листов выписки: <u>    </u> |
| 17.05.2018 № 78/001/009/2018-2314     |   |                             |                                   |
| Кадастровый номер:                    |   | 78:32:0001058:4032          |                                   |

| Номер точки                   | Координаты, м |           | Описание закрепления на местности | Средняя квадратическая погрешность определения координат характерных точек границы части земельного участка, м |
|-------------------------------|---------------|-----------|-----------------------------------|--|
|                               | X             | Y         |                                   |  |
| 1                             | 2             | 3         | 4                                 | 5  |
| 40                            | 93232.40      | 114117.90 | данные отсутствуют                | 0.06   |
| 41                            | 93231.98      | 114117.90 | данные отсутствуют                | 0.06   |
| 42                            | 93231.57      | 114117.93 | данные отсутствуют                | 0.06   |
| 43                            | 93231.16      | 114117.99 | данные отсутствуют                | 0.06   |
| 44                            | 93230.76      | 114118.09 | данные отсутствуют                | 0.06   |
| 45                            | 93230.37      | 114118.22 | данные отсутствуют                | 0.06   |
| 46                            | 93229.99      | 114118.39 | данные отсутствуют                | 0.06   |
| 47                            | 93229.63      | 114118.58 | данные отсутствуют                | 0.06   |
| 48                            | 93229.28      | 114118.81 | данные отсутствуют                | 0.06   |
| 49                            | 93228.95      | 114119.06 | данные отсутствуют                | 0.06   |
| 50                            | 93228.64      | 114119.34 | данные отсутствуют                | 0.06   |
| 51                            | 93228.36      | 114119.64 | данные отсутствуют                | 0.06   |
| 52                            | 93228.11      | 114119.96 | данные отсутствуют                | 0.06   |
| 53                            | 93227.88      | 114120.31 | данные отсутствуют                | 0.06   |
| 54                            | 93227.68      | 114120.67 | данные отсутствуют                | 0.06   |
| 55                            | 93227.51      | 114121.05 | данные отсутствуют                | 0.06   |
| 56                            | 93227.38      | 114121.44 | данные отсутствуют                | 0.06   |
| ИНЖЕНЕР II КАТЕГОРИИ          |               |           |                                   | Ульященко П.А.   |
| полное наименование должности |               |           | подпись                           | инициалы, фамилия  |

М.П.

ВЕДУЩИЙ СПЕЦИАЛИСТ  
ПО ДОКУМЕНТАЦИИ  
МФЦ НАСИЛЕОСЛОВСКОГО РАЙОНА  
СЛИТСКАЯ КРИСТИНА АЛЕКСАНДРОВНА

17.05.2018



Выписка из Единого государственного реестра недвижимости об объекте недвижимости  
Сведения о частях земельного участка

|                                   |                    |                                   |                       |
|-----------------------------------|--------------------|-----------------------------------|-----------------------|
| <b>Земельный участок</b>          |                    |                                   |                       |
| (вид объекта недвижимости)        |                    |                                   |                       |
| Лист №                            | Раздела <b>4.2</b> | Всего листов раздела <b>4.2</b> : | Всего разделов: _____ |
| 17.05.2018 № 78/001/009/2018-2314 |                    | Всего листов выписки: _____       |                       |
| Кадастровый номер:                |                    | 78:32:0001058:4032                |                       |

| Номер точки                   | Координаты, м |           | Описание закрепления на местности | Средняя квадратическая погрешность определения координат характерных точек границы части земельного участка, м |
|-------------------------------|---------------|-----------|-----------------------------------|--|
|                               | X             | Y         |                                   |  |
| 1                             | 2             | 3         | 4                                 | 5  |
| 57                            | 93227.27      | 114121.84 | данные отсутствуют                | 0.06   |
| 58                            | 93227.20      | 114122.25 | данные отсутствуют                | 0.06   |
| 59                            | 93227.17      | 114122.66 | данные отсутствуют                | 0.06   |
| 60                            | 93227.16      | 114123.07 | данные отсутствуют                | 0.06   |
| 61                            | 93227.19      | 114123.48 | данные отсутствуют                | 0.06   |
| 62                            | 93227.26      | 114123.89 | данные отсутствуют                | 0.06   |
| 63                            | 93227.36      | 114124.29 | данные отсутствуют                | 0.06   |
| 64                            | 93227.49      | 114124.68 | данные отсутствуют                | 0.06   |
| 65                            | 93227.65      | 114125.06 | данные отсутствуют                | 0.06   |
| 66                            | 93227.85      | 114125.43 | данные отсутствуют                | 0.06   |
| 67                            | 93228.07      | 114125.77 | данные отсутствуют                | 0.06   |
| 68                            | 93228.33      | 114126.10 | данные отсутствуют                | 0.06   |
| 69                            | 93228.60      | 114126.41 | данные отсутствуют                | 0.06   |
| 70                            | 93228.91      | 114126.69 | данные отсутствуют                | 0.06   |
| 71                            | 93229.23      | 114126.95 | данные отсутствуют                | 0.06   |
| 72                            | 93229.57      | 114127.17 | данные отсутствуют                | 0.06   |
| 73                            | 93235.86      | 114130.97 | данные отсутствуют                | 0.06   |
| ИНЖЕНЕР II КАТЕГОРИИ          |               |           |                                   | Ульященко П.А.   |
| полное наименование должности |               |           | подпись                           | инициалы, фамилия  |

ВЕДУЩИЙ СПЕЦИАЛИСТ  
ПО ДОКУМЕНТОБОРОДУ  
МФН ВАРНЕЧНОСТРСВЕККОГО Р-НА  
СМИТСКАЯ Кристина Александровна

17.05.2018



Выписка из Единого государственного реестра недвижимости об объекте недвижимости  
Сведения о частях земельного участка

|   |   |                             |                                   |
|---|---|-----------------------------|-----------------------------------|
| <b>Земельный участок</b>                  |   |                             |                                   |
| <small>(вид объекта недвижимости)</small> |   |                             |                                   |
| Лист № <u>    </u> Раздела <b>4.2</b>     | Всего листов раздела <b>4.2</b> : <u>    </u> | Всего разделов: <u>    </u> | Всего листов выписки: <u>    </u> |
| 17.05.2018 № 78/001/009/2018-2314         |   |                             |                                   |
| Кадастровый номер:                        |   | 78:32:0001058:4032          |                                   |

| Номер точки                   | Координаты, м |           | Описание закрепления на местности | Средняя квадратическая погрешность определения координат характерных точек границы части земельного участка, м |
|-------------------------------|---------------|-----------|-----------------------------------|--|
|                               | X             | Y         |                                   |  |
| 1                             | 2             | 3         | 4                                 | 5  |
| 74                            | 93240.03      | 114134.56 | данные отсутствуют                | 0.06   |
| 75                            | 93239         | 114135.31 | данные отсутствуют                | 0.06   |
| 76                            | 93218.43      | 114120.12 | данные отсутствуют                | 0.06   |
| 77                            | 93214.79      | 114117.17 | данные отсутствуют                | 0.06   |
| 78                            | 93216.82      | 114114.51 | данные отсутствуют                | 0.06   |
| 79                            | 93217.05      | 114114.17 | данные отсутствуют                | 0.06   |
| 80                            | 93217.26      | 114113.81 | данные отсутствуют                | 0.06   |
| 81                            | 93217.44      | 114113.44 | данные отсутствуют                | 0.06   |
| 82                            | 93217.59      | 114113.06 | данные отсутствуют                | 0.06   |
| 83                            | 93217.70      | 114112.66 | данные отсутствуют                | 0.06   |
| 84                            | 93217.78      | 114112.25 | данные отсутствуют                | 0.06   |
| 85                            | 93217.83      | 114111.84 | данные отсутствуют                | 0.06   |
| 86                            | 93217.84      | 114111.43 | данные отсутствуют                | 0.06   |
| 87                            | 93217.82      | 114111.02 | данные отсутствуют                | 0.06   |
| 88                            | 93217.76      | 114110.61 | данные отсутствуют                | 0.06   |
| 89                            | 93217.67      | 114110.20 | данные отсутствуют                | 0.06   |
| 90                            | 93217.55      | 114109.81 | данные отсутствуют                | 0.06   |
| ИНЖЕНЕР II КАТЕГОРИИ          |               |           |                                   | Ульященко П.А.   |
| полное наименование должности |               |           | подпись                           | инициалы, фамилия  |

М.П.

ВЕДУЩИЙ СПЕЦИАЛИСТ  
ПО ДОКУМЕНТОБОРОТУ  
МФУ ВАСИЛЕОСТРОВСКОГО Р-НА  
Смятская Кристина Александровна  
17.05.2018



Выписка из Единого государственного реестра недвижимости об объекте недвижимости  
Сведения о частях земельного участка

|                                   |                    |   |                       |
|-----------------------------------|--------------------|---|-----------------------|
| <b>Земельный участок</b>          |                    |   |                       |
| (вид объекта недвижимости)        |                    |   |                       |
| Лист № _____                      | Раздела <b>4.2</b> | Всего листов раздела <b>4.2</b> : _____ | Всего разделов: _____ |
| 17.05.2018 № 78/001/009/2018-2314 |                    |   |                       |
| Кадастровый номер:                |                    | 78:32:0001058:4032                      |                       |

| Номер точки                   | Координаты, м |           | Описание закрепления на местности | Средняя квадратическая погрешность определения координат характерных точек границы части земельного участка, м |
|-------------------------------|---------------|-----------|-----------------------------------|--|
|                               | X             | Y         |                                   |  |
| 1                             | 2             | 3         | 4                                 | 5  |
| 91                            | 93217.40      | 114109.42 | данные отсутствуют                | 0.06   |
| 92                            | 93217.21      | 114109.06 | данные отсутствуют                | 0.06   |
| 93                            | 93217         | 114108.70 | данные отсутствуют                | 0.06   |
| 94                            | 93216.75      | 114108.37 | данные отсутствуют                | 0.06   |
| 95                            | 93216.48      | 114108.06 | данные отсутствуют                | 0.06   |
| 96                            | 93216.19      | 114107.77 | данные отсутствуют                | 0.06   |
| 97                            | 93215.87      | 114107.50 | данные отсутствуют                | 0.06   |
| 98                            | 93215.53      | 114107.27 | данные отсутствуют                | 0.06   |
| 99                            | 93215.17      | 114107.06 | данные отсутствуют                | 0.06   |
| 100                           | 93214.80      | 114106.88 | данные отсутствуют                | 0.06   |
| 101                           | 93214.42      | 114106.73 | данные отсутствуют                | 0.06   |
| 102                           | 93214.02      | 114106.62 | данные отсутствуют                | 0.06   |
| 103                           | 93213.61      | 114106.54 | данные отсутствуют                | 0.06   |
| 104                           | 93213.20      | 114106.49 | данные отсутствуют                | 0.06   |
| 105                           | 93212.79      | 114106.48 | данные отсутствуют                | 0.06   |
| 106                           | 93212.38      | 114106.50 | данные отсутствуют                | 0.06   |
| 107                           | 93211.97      | 114106.56 | данные отсутствуют                | 0.06   |
| ИНЖЕНЕР II КАТЕГОРИИ          |               |           |                                   | Ульященко П.А.   |
| полное наименование должности |               |           | подпись                           | инициалы, фамилия  |

М.П.

ВЕДУЩИЙ СПЕЦИАЛИСТ  
ПО ДОКУМЕНТОБОРОТУ  
МФН ВОДИНГОСТРОВСКОГО Р-НА  
СЛИТСКАЯ КРИСТИНА АЛЕКСАНДРОВНА


17.05.2018



Выписка из Единого государственного реестра недвижимости об объекте недвижимости  
Сведения о частях земельного участка

|  |   |                             |                                   |
|--|---|-----------------------------|-----------------------------------|
| <b>Земельный участок</b>                 |   |                             |                                   |
| (вид объекта недвижимости)               |   |                             |                                   |
| Лист № <u>    </u> Раздела <b>4.2</b>    | Всего листов раздела <b>4.2</b> : <u>    </u> | Всего разделов: <u>    </u> | Всего листов выписки: <u>    </u> |
| <b>17.05.2018 № 78/001/009/2018-2314</b> |   |                             |                                   |
| Кадастровый номер:                       |   | <b>78:32:0001058:4032</b>   |                                   |

| Номер точки                   | Координаты, м |           | Описание закрепления на местности | Средняя квадратическая погрешность определения координат характерных точек границы части земельного участка, м |
|-------------------------------|---------------|-----------|-----------------------------------|--|
|                               | X             | Y         |                                   |  |
| 1                             | 2             | 3         | 4                                 | 5  |
| 108                           | 93211.56      | 114106.65 | данные отсутствуют                | 0.06   |
| 109                           | 93211.17      | 114106.77 | данные отсутствуют                | 0.06   |
| 110                           | 93210.78      | 114106.92 | данные отсутствуют                | 0.06   |
| 111                           | 93210.42      | 114107.11 | данные отсутствуют                | 0.06   |
| 112                           | 93210.06      | 114107.32 | данные отсутствуют                | 0.06   |
| 113                           | 93209.73      | 114107.57 | данные отсутствуют                | 0.06   |
| 114                           | 93209.42      | 114107.84 | данные отсутствуют                | 0.06   |
| 115                           | 93209.13      | 114108.13 | данные отсутствуют                | 0.06   |
| 116                           | 93208.86      | 114108.45 | данные отсутствуют                | 0.06   |
| 117                           | 93203.90      | 114114.96 | данные отсутствуют                | 0.06   |
| 118                           | 93203.75      | 114115.17 | данные отсутствуют                | 0.06   |
| 119                           | 93203.60      | 114115.41 | данные отсутствуют                | 0.06   |
| 120                           | 93203.46      | 114115.66 | данные отсутствуют                | 0.06   |
| 121                           | 93203.35      | 114115.89 | данные отсутствуют                | 0.06   |
| 122                           | 93203.24      | 114116.14 | данные отсутствуют                | 0.06   |
| 123                           | 93203.13      | 114116.42 | данные отсутствуют                | 0.06   |
| 124                           | 93203.06      | 114116.66 | данные отсутствуют                | 0.06   |
| ИНЖЕНЕР II КАТЕГОРИИ          |               |           |                                   | Ульященко П.А.   |
| полное наименование должности |               |           | подпись                           | инициалы, фамилия  |



Выписка из Единого государственного реестра недвижимости об объекте недвижимости  
 Сведения о частях земельного участка

|                                   |                    |   |                       |
|-----------------------------------|--------------------|---|-----------------------|
| <b>Земельный участок</b>          |                    |   |                       |
| (вид объекта недвижимости)        |                    |   |                       |
| Лист №                            | Раздела <b>4.2</b> | Всего листов раздела <b>4.2</b> : _____ | Всего разделов: _____ |
| 17.05.2018 № 78/001/009/2018-2314 |                    |   |                       |
| Кадастровый номер:                |                    | 78:32:0001058:4032                      |                       |

| Номер точки                   | Координаты, м |           | Описание закрепления на местности | Средняя квадратическая погрешность определения координат характерных точек границы части земельного участка, м |
|-------------------------------|---------------|-----------|-----------------------------------|--|
|                               | X             | Y         |                                   |  |
| 1                             | 2             | 3         | 4                                 | 5  |
| 125                           | 93203         | 114116.93 | данные отсутствуют                | 0.06   |
| 126                           | 93202.94      | 114117.22 | данные отсутствуют                | 0.06   |
| 127                           | 93202.90      | 114117.55 | данные отсутствуют                | 0.06   |
| 128                           | 93202.89      | 114117.76 | данные отсутствуют                | 0.06   |
| 129                           | 93202.88      | 114118.04 | данные отсутствуют                | 0.06   |
| 130                           | 93202.89      | 114118.30 | данные отсутствуют                | 0.06   |
| 131                           | 93202.92      | 114118.57 | данные отсутствуют                | 0.06   |
| 132                           | 93202.96      | 114118.86 | данные отсутствуют                | 0.06   |
| 133                           | 93203.01      | 114119.12 | данные отсутствуют                | 0.06   |
| 134                           | 93203.08      | 114119.39 | данные отсутствуют                | 0.06   |
| 135                           | 93203.17      | 114119.66 | данные отсутствуют                | 0.06   |
| 136                           | 93203.29      | 114119.97 | данные отсутствуют                | 0.06   |
| 137                           | 93203.38      | 114120.17 | данные отсутствуют                | 0.06   |
| 138                           | 93203.51      | 114120.42 | данные отсутствуют                | 0.06   |
| 139                           | 93203.64      | 114120.64 | данные отсутствуют                | 0.06   |
| 140                           | 93203.79      | 114120.86 | данные отсутствуют                | 0.06   |
| 141                           | 93203.97      | 114121.10 | данные отсутствуют                | 0.06   |
| ИНЖЕНЕР II КАТЕГОРИИ          |               |           |                                   | Ульященко П.А.   |
| полное наименование должности |               |           | подпись                           | инициалы, фамилия  |

М.П.

ВЕДУЩИЙ СПЕЦИАЛИСТ  
 ПО ДОКУМЕНТООБОРОТУ  
 МОН ВАРНЕЦКОГО РАЙОНА  
 СЛИТСКАЯ КРИСТИНА АЛЕКСАНДРОВНА  
 17.06.2018





Выписка (инного государственного реестра недвижимости об объекте недвижимости)  
Сведения о частях земельного участка

|                                   |                    |  |                      |
|-----------------------------------|--------------------|--|----------------------|
| <b>Земельный участок</b>          |                    |  |                      |
| (вид объекта недвижимости)        |                    |  |                      |
| Лист №                            | Раздела <b>4.2</b> | Всего листов раздела <b>4.2</b> : ____       | Всего разделов: ____ |
| 17.05.2018 № 78/001/009/2018-2314 |                    | Кадастровый номер: <b>78:32:0001058:4032</b> |                      |

| Номер точки                   | Координаты, м |           | Описание закрепления на местности | Средняя квадратическая погрешность определения координат характерных точек границы части земельного участка, м |
|-------------------------------|---------------|-----------|-----------------------------------|--|
|                               | X             | Y         |                                   |  |
| 1                             | 2             | 3         | 4                                 | 5  |
| 142                           | 93204.18      | 114121.35 | данные отсутствуют                | 0.06   |
| 143                           | 93204.34      | 114121.51 | данные отсутствуют                | 0.06   |
| 144                           | 93204.53      | 114121.70 | данные отсутствуют                | 0.06   |
| 145                           | 93204.73      | 114121.87 | данные отсутствуют                | 0.06   |
| 146                           | 93212.21      | 114127.95 | данные отсутствуют                | 0.06   |
| 147                           | 93212.39      | 114128.09 | данные отсутствуют                | 0.06   |
| 148                           | 93233.98      | 114144.02 | данные отсутствуют                | 0.06   |
| 149                           | 93233.98      | 114144.24 | данные отсутствуют                | 0.06   |
| 150                           | 93234.03      | 114144.65 | данные отсутствуют                | 0.06   |
| 151                           | 93234.12      | 114145.05 | данные отсутствуют                | 0.06   |
| 152                           | 93234.23      | 114145.45 | данные отсутствуют                | 0.06   |
| 153                           | 93234.38      | 114145.83 | данные отсутствуют                | 0.06   |
| 154                           | 93234.56      | 114146.20 | данные отсутствуют                | 0.06   |
| 155                           | 93234.77      | 114146.56 | данные отсутствуют                | 0.06   |
| 156                           | 93235.01      | 114146.90 | данные отсутствуют                | 0.06   |
| 157                           | 93235.21      | 114147.27 | данные отсутствуют                | 0.06   |
| 158                           | 93235.36      | 114147.66 | данные отсутствуют                | 0.06   |
| ИНЖЕНЕР II КАТЕГОРИИ          |               |           | подпись                           | Ульященко П.А.   |
| полное наименование должности |               |           | М.П.                              | инициалы, фамилия  |

ВЕДУЩИЙ СПЕЦИАЛИСТ  
ПО ДОКУМЕНТОБОРОТУ  
МФЦ БАСИЛЕВСТРОВСКОГО РАЙОНА  
СМИТСКАЯ КРИСТИНА АЛЕКСАНДРОВНА

17.05.2018



Выписка из Единого государственного реестра недвижимости об объекте недвижимости  
Сведения о частях земельного участка

|                                   |                    |   |                       |
|-----------------------------------|--------------------|---|-----------------------|
| <b>Земельный участок</b>          |                    |   |                       |
| (вид объекта недвижимости)        |                    |   |                       |
| Лист №                            | Раздела <b>4.2</b> | Всего листов раздела <b>4.2</b> : _____ | Всего разделов: _____ |
| 17.05.2018 № 78/001/009/2018-2314 |                    | Всего листов выписки: _____             |                       |
| Кадастровый номер:                |                    | 78:32:0001058:4032                      |                       |

| Номер точки                   | Координаты, м |           | Описание закрепления на местности | Средняя квадратическая погрешность определения координат характерных точек границы части земельного участка, м |
|-------------------------------|---------------|-----------|-----------------------------------|--|
|                               | X             | Y         |                                   |  |
| 1                             | 2             | 3         | 4                                 | 5  |
| 159                           | 93235.53      | 114148.03 | данные отсутствуют                | 0.06   |
| 160                           | 93235.74      | 114148.39 | данные отсутствуют                | 0.06   |
| 161                           | 93235.97      | 114148.73 | данные отсутствуют                | 0.06   |
| 162                           | 93236.23      | 114149.05 | данные отсутствуют                | 0.06   |
| 163                           | 93236.52      | 114149.35 | данные отсутствуют                | 0.06   |
| 164                           | 93236.83      | 114149.62 | данные отсутствуют                | 0.06   |
| 165                           | 93237.16      | 114149.87 | данные отсутствуют                | 0.06   |
| 166                           | 93237.52      | 114150.09 | данные отсутствуют                | 0.06   |
| 167                           | 93237.88      | 114150.27 | данные отсутствуют                | 0.06   |
| 168                           | 93238.27      | 114150.43 | данные отсутствуют                | 0.06   |
| 169                           | 93238.66      | 114150.56 | данные отсутствуют                | 0.06   |
| 170                           | 93239.06      | 114150.65 | данные отсутствуют                | 0.06   |
| 171                           | 93239.47      | 114150.71 | данные отсутствуют                | 0.06   |
| 172                           | 93239.88      | 114150.73 | данные отсутствуют                | 0.06   |
| 173                           | 93240.30      | 114150.72 | данные отсутствуют                | 0.06   |
| 174                           | 93240.71      | 114150.68 | данные отсутствуют                | 0.06   |
| 175                           | 93241.11      | 114150.60 | данные отсутствуют                | 0.06   |
| ИНЖЕНЕР II КАТЕГОРИИ          |               |           |                                   | Ульященко П.А.   |
| полное наименование должности |               |           | подпись                           | инициалы, фамилия  |

М.П.

Ведущий специалист  
по документообороту  
МФЦ ВАСИЛЕОСТРОВСКОГО РАЙОНА  
СМИТСКАЯ КРИСТИНА АЛЕКСАНДРОВНА  
17.05.2018



Выписка из Единого государственного реестра недвижимости об объекте недвижимости  
Сведения о частях земельного участка

|                                   |                    |   |                       |
|-----------------------------------|--------------------|---|-----------------------|
| <b>Земельный участок</b>          |                    |   |                       |
| (вид объекта недвижимости)        |                    |   |                       |
| Лист №                            | Раздела <b>4.2</b> | Всего листов раздела <b>4.2</b> : _____ | Всего разделов: _____ |
| 17.05.2018 № 78/001/009/2018-2314 |                    |   |                       |
| Кадастровый номер:                |                    | 78:32:0001058:4032                      |                       |

| Номер точки                   | Координаты, м |           | Описание закрепления на местности | Средняя квадратическая погрешность определения координат характерных точек границы части земельного участка, м |
|-------------------------------|---------------|-----------|-----------------------------------|--|
|                               | X             | Y         |                                   |  |
| 1                             | 2             | 3         | 4                                 | 5  |
| 176                           | 93241.51      | 114150.49 | данные отсутствуют                | 0.06   |
| 177                           | 93241.90      | 114150.34 | данные отсутствуют                | 0.06   |
| 178                           | 93242.27      | 114150.17 | данные отсутствуют                | 0.06   |
| 179                           | 93242.63      | 114149.96 | данные отсутствуют                | 0.06   |
| 180                           | 93242.97      | 114149.73 | данные отсутствуют                | 0.06   |
| 181                           | 93243.29      | 114149.47 | данные отсутствуют                | 0.06   |
| 182                           | 93243.59      | 114149.18 | данные отсутствуют                | 0.06   |
| 183                           | 93243.86      | 114148.87 | данные отсутствуют                | 0.06   |
| 184                           | 93244.11      | 114148.54 | данные отсутствуют                | 0.06   |
| 185                           | 93244.33      | 114148.19 | данные отсутствуют                | 0.06   |
| 186                           | 93244.51      | 114147.82 | данные отсутствуют                | 0.06   |
| 187                           | 93244.67      | 114147.44 | данные отсутствуют                | 0.06   |
| 188                           | 93244.80      | 114147.04 | данные отсутствуют                | 0.06   |
| 189                           | 93244.89      | 114146.64 | данные отсутствуют                | 0.06   |
| 190                           | 93244.95      | 114146.23 | данные отсутствуют                | 0.06   |
| 191                           | 93244.97      | 114145.82 | данные отсутствуют                | 0.06   |
| 192                           | 93244.96      | 114145.40 | данные отсутствуют                | 0.06   |
| ИНЖЕНЕР II КАТЕГОРИИ          |               |           |                                   | Ульященко П.А.   |
| полное наименование должности |               |           | подпись                           | инициалы, фамилия  |

М.П.

ВЕДУЩИЙ СПЕЦИАЛИСТ  
ПО ДОКУМЕНТАЦИИ  
МФЦ ВАСИЛЬСКО-СТУПОВСКОГО  
С/ПТСКАЯ КОМПЬЮТЕРНАЯ СЕТЬ

17.05.2018



Выписка из Единого государственного реестра недвижимости об объекте недвижимости  
Сведения о частях земельного участка

|  |                    |   |                       |
|--|--------------------|---|-----------------------|
| <b>Земельный участок</b>                 |                    |   |                       |
| (вид объекта недвижимости)               |                    |   |                       |
| Лист №                                   | Раздела <b>4.2</b> | Всего листов раздела <b>4.2</b> : _____ | Всего разделов: _____ |
| Всего листов выписки: _____              |                    |   |                       |
| <b>17.05.2018 № 78/001/009/2018-2314</b> |                    |   |                       |
| Кадастровый номер:                       |                    | <b>78:32:0001058:4032</b>               |                       |

| Номер точки                   | Координаты, м |           | Описание закрепления на местности | Средняя квадратическая погрешность определения координат характерных точек границы части земельного участка, м |
|-------------------------------|---------------|-----------|-----------------------------------|--|
|                               | X             | Y         |                                   |  |
| 1                             | 2             | 3         | 4                                 | 5  |
| 193                           | 93244.92      | 114144.99 | данные отсутствуют                | 0.06   |
| 194                           | 93244.84      | 114144.59 | данные отсутствуют                | 0.06   |
| 195                           | 93244.60      | 114143.59 | данные отсутствуют                | 0.06   |
| 196                           | 93250.95      | 114138.99 | данные отсутствуют                | 0.06   |
| 197                           | 93253.53      | 114137.23 | данные отсутствуют                | 0.06   |
| 198                           | 93253.73      | 114137.42 | данные отсутствуют                | 0.06   |
| 199                           | 93254.05      | 114137.68 | данные отсутствуют                | 0.06   |
| 200                           | 93254.39      | 114137.91 | данные отсутствуют                | 0.06   |
| 201                           | 93254.75      | 114138.11 | данные отсутствуют                | 0.06   |
| 202                           | 93255.13      | 114138.29 | данные отсутствуют                | 0.06   |
| 203                           | 93255.52      | 114138.43 | данные отсутствуют                | 0.06   |
| 204                           | 93255.92      | 114138.53 | данные отсутствуют                | 0.06   |
| 205                           | 93256.32      | 114138.61 | данные отсутствуют                | 0.06   |
| 206                           | 93256.73      | 114138.65 | данные отсутствуют                | 0.06   |
| 207                           | 93257.15      | 114138.66 | данные отсутствуют                | 0.06   |
| 208                           | 93257.56      | 114138.63 | данные отсутствуют                | 0.06   |
| 209                           | 93257.97      | 114138.57 | данные отсутствуют                | 0.06   |
| ИНЖЕНЕР II КАТЕГОРИИ          |               |           |                                   | Ульященко П.А.   |
| полное наименование должности |               |           | подпись                           | инициалы, фамилия  |

М.П.  
 ВЕДУЩИЙ СПЕЦИАЛИСТ  
 ПО ДОКУМЕНТООБОРОТУ  
 МФЦ ВАСИЛЕОСТРОВСКОГО РАЙОНА  
 СВЯТСКАЯ КРИСТИНА АЛЕКСАНДРОВНА  
 17.05.2018



Выписка \_\_\_\_\_ иного государственного реестра недвижимости об объекте н \_\_\_\_\_ симости  
Сведения о частях земельного участка

|                                   |                    |   |                       |
|-----------------------------------|--------------------|---|-----------------------|
| <b>Земельный участок</b>          |                    |   |                       |
| (вид объекта недвижимости)        |                    |   |                       |
| Лист № _____                      | Раздела <b>4.2</b> | Всего листов раздела <b>4.2</b> : _____ | Всего разделов: _____ |
| 17.05.2018 № 78/001/009/2018-2314 |                    |   |                       |
| Кадастровый номер:                |                    | 78:32:0001058:4032                      |                       |

| Номер точки                   | Координаты, м |           | Описание закрепления на местности | Средняя квадратическая погрешность определения координат характерных точек границы части земельного участка, м |
|-------------------------------|---------------|-----------|-----------------------------------|--|
|                               | X             | Y         |                                   |  |
| 1                             | 2             | 3         | 4                                 | 5  |
| 210                           | 93258.37      | 114138.47 | данные отсутствуют                | 0.06   |
| 211                           | 93258.76      | 114138.35 | данные отсутствуют                | 0.06   |
| 212                           | 93259.15      | 114138.19 | данные отсутствуют                | 0.06   |
| 213                           | 93259.51      | 114138    | данные отсутствуют                | 0.06   |
| 214                           | 93259.86      | 114137.78 | данные отсутствуют                | 0.06   |
| 215                           | 93260.19      | 114137.53 | данные отсутствуют                | 0.06   |
| 216                           | 93260.50      | 114137.25 | данные отсутствуют                | 0.06   |
| 217                           | 93260.79      | 114136.95 | данные отсутствуют                | 0.06   |
| 218                           | 93261.05      | 114136.63 | данные отсутствуют                | 0.06   |
| 219                           | 93261.28      | 114136.29 | данные отсутствуют                | 0.06   |
| 220                           | 93261.48      | 114135.93 | данные отсутствуют                | 0.06   |
| 221                           | 93261.65      | 114135.55 | данные отсутствуют                | 0.06   |
| 222                           | 93261.79      | 114135.17 | данные отсутствуют                | 0.06   |
| 223                           | 93261.90      | 114134.77 | данные отсутствуют                | 0.06   |
| 224                           | 93261.98      | 114134.36 | данные отсутствуют                | 0.06   |
| 225                           | 93262.02      | 114133.95 | данные отсутствуют                | 0.06   |
| 226                           | 93262.02      | 114133.54 | данные отсутствуют                | 0.06   |
| ИНЖЕНЕР II КАТЕГОРИИ          |               |           |                                   | Ульященко П.А.   |
| полное наименование должности |               |           | подпись                           | инициалы, фамилия  |

М.П.

Ведущий специалист  
по документообороту  
МФЦ Басилевстроя №60 Р.Н.А.  
Сидитская Кристина Александровна

17.05.2018



Выписка из Единого государственного реестра недвижимости об объекте недвижимости  
**Сведения о частях земельного участка**

|                                       |   |                             |                                   |
|---------------------------------------|---|-----------------------------|-----------------------------------|
| <b>Земельный участок</b>              |   |                             |                                   |
| (вид объекта недвижимости)            |   |                             |                                   |
| Лист № <u>    </u> Раздела <u>4.2</u> | Всего листов раздела <u>4.2</u> : <u>    </u> | Всего разделов: <u>    </u> | Всего листов выписки: <u>    </u> |
| 17.05.2018 № 78/001/009/2018-2314     |   |                             |                                   |
| Кадастровый номер:                    |   | 78:32:0001058:4032          |                                   |

| Номер точки                   | Координаты, м |           | Описание закрепления на местности | Средняя квадратическая погрешность определения координат характерных точек границы части земельного участка, м |
|-------------------------------|---------------|-----------|-----------------------------------|--|
|                               | X             | Y         |                                   |  |
| 1                             | 2             | 3         | 4                                 | 5  |
| 227                           | 93262         | 114133.12 | данные отсутствуют                | 0.06   |
| 228                           | 93261.94      | 114132.72 | данные отсутствуют                | 0.06   |
| 229                           | 93261.84      | 114132.31 | данные отсутствуют                | 0.06   |
| 230                           | 93261.71      | 114131.92 | данные отсутствуют                | 0.06   |
| 231                           | 93261.54      | 114131.52 | данные отсутствуют                | 0.06   |
| 232                           | 93266.61      | 114127.75 | данные отсутствуют                | 0.06   |
| 233                           | 93197.71      | 114089.37 | данные отсутствуют                | 0.06   |
| 234                           | 93198.16      | 114089.85 | данные отсутствуют                | 0.06   |
| 235                           | 93198.64      | 114090.28 | данные отсутствуют                | 0.06   |
| 236                           | 93199.18      | 114090.62 | данные отсутствуют                | 0.06   |
| 237                           | 93199.78      | 114090.85 | данные отсутствуют                | 0.06   |
| 238                           | 93200.41      | 114090.98 | данные отсутствуют                | 0.06   |
| 239                           | 93201.05      | 114091    | данные отсутствуют                | 0.06   |
| 240                           | 93201.69      | 114090.91 | данные отсутствуют                | 0.06   |
| 241                           | 93202.21      | 114090.74 | данные отсутствуют                | 0.06   |
| 242                           | 93213.60      | 114082.36 | данные отсутствуют                | 0.06   |
| 243                           | 93208.46      | 114079.82 | данные отсутствуют                | 0.06   |
| ИНЖЕНЕР II КАТЕГОРИИ          |               |           |                                   | Ульященко П.А.   |
| полное наименование должности |               |           | подпись                           | инициалы, фамилия  |

БЕДУЩИЙ СПЕЦИАЛИСТ  
 ПО ДОКУМЕНТООБОДОТУ  
 МФЦ ВАСИЛЬСТРОВСКОГО Р-НА  
 СНИТСКАЯ КРИСТИНА АЛЕКСАНДРОВНА

17.05.2018



Выписка единого государственного реестра недвижимости об объекте недвижимости  
Сведения о частях земельного участка

|                                   |                    |                                   |                       |
|-----------------------------------|--------------------|-----------------------------------|-----------------------|
| <b>Земельный участок</b>          |                    |                                   |                       |
| (вид объекта недвижимости)        |                    |                                   |                       |
| Лист №                            | Раздела <b>4.2</b> | Всего листов раздела <b>4.2</b> : | Всего разделов: _____ |
| 17.05.2018 № 78/001/009/2018-2314 |                    | Всего листов выписки: _____       |                       |
| Кадастровый номер:                |                    | 78:32:0001058:4032                |                       |

| Номер точки | Координаты, м |           | Описание закрепления на местности | Средняя квадратическая погрешность определения координат характерных точек границы части земельного участка, м |
|-------------|---------------|-----------|-----------------------------------|--|
|             | X             | Y         |                                   |  |
| 1           | 2             | 3         | 4                                 | 5  |
| 244         | 93212.66      | 114083.33 | данные отсутствуют                | 0.06   |
| 245         | 93207.08      | 114081.64 | данные отсутствуют                | 0.06   |
| 246         | 93208.47      | 114080.39 | данные отсутствуют                | 0.06   |
| 247         | 93209.66      | 114078.99 | данные отсутствуют                | 0.06   |
| 248         | 93187.99      | 114099.47 | данные отсутствуют                | 0.06   |
| 249         | 93199.34      | 114088.44 | данные отсутствуют                | 0.06   |
| 250         | 93199.53      | 114088.27 | данные отсутствуют                | 0.06   |
| 251         | 93191.61      | 114095.70 | данные отсутствуют                | данные отсутствуют   |
| 252         | 93187.94      | 114114.31 | данные отсутствуют                | данные отсутствуют   |
| 253         | 93188.42      | 114113.90 | данные отсутствуют                | 0.10   |
| 254         | 93192.23      | 114109.63 | данные отсутствуют                | 0.10   |
| 255         | 93193.10      | 114108.50 | данные отсутствуют                | 0.10   |
| 256         | 93194.32      | 114105.96 | данные отсутствуют                | 0.10   |
| 257         | 93194.77      | 114103.17 | данные отсутствуют                | 0.10   |
| 258         | 93194.43      | 114100.37 | данные отсутствуют                | 0.10   |
| 259         | 93193.32      | 114097.78 | данные отсутствуют                | 0.10   |

|                               |         |                   |
|-------------------------------|---------|-------------------|
| ИНЖЕНЕР II КАТЕГОРИИ          |         | Ульященко П.А.    |
| полное наименование должности | подпись | инициалы, фамилия |

М.П.

ВЕДУЩАЯ СПЕЦИАЛИСТ  
ПО ДОКУМЕНТАЦИИ  
МФЦ БАСИНОСТРОВСКОГО Р-НА  
СМИТСКАЯ КРИСТИНА АЛЕКСАНДРОВНА

17.05.2018



В настоящем документе прошито и пронумеровано  
121 лист

Ведущий специалист по документообороту  
Ф.И.С Смитская Кристина Александровна

подпись

17 МАЙ 2018

2018г.

19:10







ПРАВИТЕЛЬСТВО САНКТ-ПЕТЕРБУРГА  
КОМИТЕТ  
ИМУЩЕСТВЕННЫХ ОТНОШЕНИЙ  
САНКТ-ПЕТЕРБУРГА  
**САНКТ-ПЕТЕРБУРГСКОЕ  
ГОСУДАРСТВЕННОЕ КАЗЁННОЕ  
УЧРЕЖДЕНИЕ**  
**«ИМУЩЕСТВО САНКТ-ПЕТЕРБУРГА»**

ул. Гороховая, д. 32, помещение 11-Н,  
Санкт-Петербург, 191023  
Тел.(812)576-59-63 E-mail: gku@commim.spb.ru

ОКПО 15807530 ОКОГУ 4210014  
ОГРН 1177847189190  
ИНН 7840066803/КПП 784001001

23. 01. 2018 № 2501-16

на № 8119/19 от 23.11.2017

Заместителю генерального директора –  
начальнику Управления приватизации,  
арендных отношений и реализации  
объектов жилого фонда  
АО "Фонд имущества Санкт-Петербурга"

И.В. Жинкину

пер. Гривцова, дом 5, г. Санкт-Петербург, 190000  
pochta@property-fund.ru

drik@property-fund.ru

Уважаемый Илья Владимирович!

В соответствии с постановлением Правительства Санкт-Петербурга от 14.04.2017 №281 «О создании Санкт-Петербургского государственного казенного учреждения «Имущество Санкт-Петербурга» (далее – Учреждение) и Уставом Учреждения, утвержденным распоряжением Комитета имущественных отношений Санкт-Петербурга (далее – Комитет) от 18.05.2017 № 96-р, Учреждением осуществляется материально-техническое обеспечение реализации полномочий Комитета в сфере управления и распоряжения государственным имуществом Санкт-Петербурга, полномочия по заключению и сопровождению договоров аренды на земельные участки и внесение изменений в действующие договоры аренды переданы Учреждению.

На Ваш запрос от 23.11.2017 № 8119/19 (вх. от 06.12.2017 № 26121-16/17)  
(реквизиты заявления)

о предоставлении информации из региональной информационной системы «Геоинформационная система Санкт-Петербурга» (далее «РГИС Санкт-Петербурга») сообщая: по сведениям «РГИС Санкт-Петербурга» на 22.01.2018  
(дата)

испрашиваемый земельный участок, расположен:

**г. Санкт-Петербург, муниципальный округ Сенной округ, Гороховая улица, участок 30,  
(Российская Федерация, г. Санкт-Петербург, муниципальный округ Сенной округ,  
Гороховая улица, дом 49, литера Б),**

(адрес, присвоенный в установленном порядке, или описание местоположения границ земельного участка)



**г. Санкт-Петербург, Гороховая улица, участок 30,**

(адрес, присвоенный в установленном порядке, или описание местоположения границ земельного участка по заявлению)

с кадастровым номером **78:32:0001058:4032 (статус кадастровых сведений в ЕГРН: учтенный),**

относится к категории земель: **земли населенных пунктов,**

вид разрешенного использования: **гостиничное обслуживание,**

имеет площадь **3432 кв. м.**

В «РГИС Санкт-Петербурга» содержатся следующие ограничения (обременения) в использовании данного земельного участка:

**Единая зона регулирования застройки и хозяйственной деятельности, Охранная зона подземных кабельных линий электропередачи, Охранная зона тепловых сетей, Охранная зона подземных кабельных линий электропередачи, При установлении охранной зоны предусматриваются определенные ограничения использования территории, Охранная зона канализационных сетей.**

(ограничения (обременения) в использовании)

В границах испрашиваемого земельного участка расположены объекты недвижимости, прошедшие кадастровый учет (земельные участки, здания, сооружения, помещения, объекты незавершенного строительства):

*Здания, сооружения, помещения, объекты незавершенного строительства:*


| № п/п | Кадастровый номер                | Адрес, присвоенный в установленном порядке, или описание местоположения объектов недвижимости   | Статус кадастровых сведений в ЕГРН |
|-------|----------------------------------|---|------------------------------------|
| 1     | 78:32:0000000:3110<br>(частично) | город Санкт-Петербург, канализационная сеть Адмиралтейского района, лит. А, литера А, (канализационная сеть Адмиралтейского района, литера А) | Ранее учтенный                     |
| 2     | 78:32:0001058:3014               | г. Санкт-Петербург, Гороховая улица, дом 49, литера Б   | Ранее учтенный                     |
|       | 78:32:0001058:3410               | г. Санкт-Петербург, Гороховая улица, дом 49, литера Б, пом. 1-Н   | Ранее учтенный                     |
|       | 78:32:0001058:3411               | г. Санкт-Петербург, Гороховая улица, дом 49, литера Б, пом. 10-Н  | Ранее учтенный                     |
|       | 78:32:0001058:3412               | г. Санкт-Петербург, Гороховая улица, дом 49, литера Б, пом. 11-Н  | Ранее учтенный                     |
|       | 78:32:0001058:3413               | г. Санкт-Петербург, Гороховая улица, дом 49, литера Б, пом. 12-Н  | Ранее учтенный                     |
|       | 78:32:0001058:3414               | г. Санкт-Петербург, Гороховая улица, дом 49, литера Б, пом. 13-Н  | Ранее учтенный                     |
|       | 78:32:0001058:3415               | г. Санкт-Петербург, Гороховая улица, дом 49, литера Б, пом. 14-Н  | Ранее учтенный                     |
|       | 78:32:0001058:3416               | г. Санкт-Петербург, Гороховая улица, дом 49, литера Б, пом. 15-Н  | Ранее учтенный                     |
|       | 78:32:0001058:3417               | г. Санкт-Петербург, Гороховая улица, дом 49, литера Б, пом. 16-Н  | Ранее учтенный                     |

|                    |  |                |
|--------------------|--|----------------|
| 78:32:0001058:3418 | г. Санкт-Петербург, Гороховая улица, дом 49, литера Б, пом. 17-Н | Ранее учтенный |
| 78:32:0001058:3419 | г. Санкт-Петербург, Гороховая улица, дом 49, литера Б, пом. 18-Н | Ранее учтенный |
| 78:32:0001058:3420 | г. Санкт-Петербург, Гороховая улица, дом 49, литера Б, пом. 19-Н | Ранее учтенный |
| 78:32:0001058:3421 | г. Санкт-Петербург, Гороховая улица, дом 49, литера Б, пом. 2-Н  | Ранее учтенный |
| 78:32:0001058:3422 | г. Санкт-Петербург, Гороховая улица, дом 49, литера Б, пом. 20-Н | Ранее учтенный |
| 78:32:0001058:3423 | г. Санкт-Петербург, Гороховая улица, дом 49, литера Б, пом. 21-Н | Ранее учтенный |
| 78:32:0001058:3424 | г. Санкт-Петербург, Гороховая улица, дом 49, литера Б, пом. 22-Н | Ранее учтенный |
| 78:32:0001058:3425 | г. Санкт-Петербург, Гороховая улица, дом 49, литера Б, пом. 23-Н | Ранее учтенный |
| 78:32:0001058:3426 | г. Санкт-Петербург, Гороховая улица, дом 49, литера Б, пом. 24-Н | Ранее учтенный |
| 78:32:0001058:3427 | г. Санкт-Петербург, Гороховая улица, дом 49, литера Б, пом. 25-Н | Ранее учтенный |
| 78:32:0001058:3428 | г. Санкт-Петербург, Гороховая улица, дом 49, литера Б, пом. 3-Н  | Ранее учтенный |
| 78:32:0001058:3429 | г. Санкт-Петербург, Гороховая улица, дом 49, литера Б, пом. 3ЛК  | Ранее учтенный |
| 78:32:0001058:3430 | г. Санкт-Петербург, Гороховая улица, дом 49, литера Б, пом. 4-Н  | Ранее учтенный |
| 78:32:0001058:3431 | г. Санкт-Петербург, Гороховая улица, дом 49, литера Б, пом. 4ЛК  | Ранее учтенный |
| 78:32:0001058:3432 | г. Санкт-Петербург, Гороховая улица, дом 49, литера Б, пом. 5-Н  | Ранее учтенный |
| 78:32:0001058:3433 | г. Санкт-Петербург, Гороховая улица, дом 49, литера Б, пом. 5ЛК  | Ранее учтенный |
| 78:32:0001058:3434 | г. Санкт-Петербург, Гороховая улица, дом 49, литера Б, пом. 6-Н  | Ранее учтенный |
| 78:32:0001058:3435 | г. Санкт-Петербург, Гороховая улица, дом 49, литера Б, пом. 7-Н  | Ранее учтенный |
| 78:32:0001058:3436 | г. Санкт-Петербург, Гороховая улица, дом 49, литера Б, пом. 8-Н  | Ранее учтенный |
| 78:32:0001058:3437 | г. Санкт-Петербург, Гороховая улица, дом 49, литера Б, пом. 9-Н  | Ранее учтенный |

Вышеуказанные ограничения (обременения) в использовании испрашиваемого земельного участка будут уточнены при проведении процедуры государственного кадастрового учета изменений объекта недвижимости.

Кроме вышеуказанного, на испрашиваемый земельный участок распространяются следующие ограничения (обременения) в использовании:


- охранная зона тепловых сетей,
- охранная зона канализационных сетей,
- охранная зона подземных кабельных линий электропередачи,



- - охранный зона подстанций и других электротехнических сооружений,
  - единая зона регулирования застройки и хозяйственной деятельности,
- которые будут уточнены при проведении процедуры государственного кадастрового учета изменений объекта недвижимости.

Приложение: Схема испрашиваемого земельного участка - 1 л.

Заместитель директора

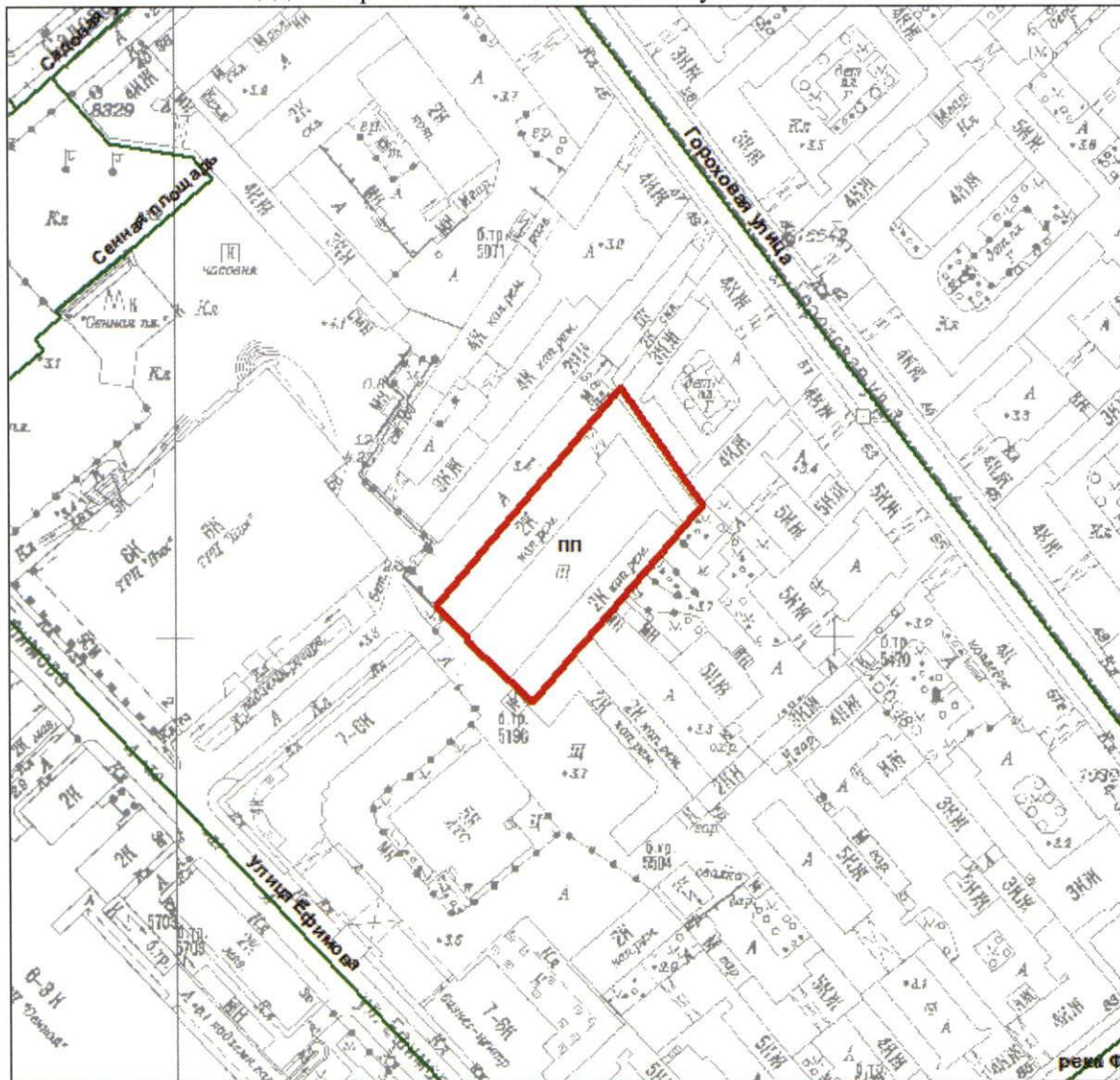


А.В. Минаев




Схема испрашиваемого земельного участка, расположенного по адресу:  
г. Санкт-Петербург, муниципальный округ Сенной округ, Гороховая улица, участок 30,  
(Российская Федерация, г. Санкт-Петербург, муниципальный округ Сенной округ,  
Гороховая улица, дом 49, литера Б)  
Кадастровый номер 78:32:0001058:4032

Площадь испрашиваемого земельного участка 3432 кв. м.



М 1:2000

**Условные обозначения**

 границы испрашиваемого земельного участка/территории





КГИОП СПб  
№ 04-22-5333/17-0-1  
от 06.12.2017



ПРАВИТЕЛЬСТВО САНКТ-ПЕТЕРБУРГА  
КОМИТЕТ ПО ГОСУДАРСТВЕННОМУ КОНТРОЛЮ, ИСПОЛЬЗОВАНИЮ И ОХРАНЕ  
ПАМЯТНИКОВ ИСТОРИИ И КУЛЬТУРЫ

пл. Ломоносова, д.1, Санкт-Петербург, 191023. Тел. (812) 315-43-03, (812) 571-64-31, факс (812) 710-42-45  
e-mail: kgiop@gov.spb.ru http://www.gov.spb.ru  
ОКПО 00086941 ОКОГУ 23310 ОГРН 1037843025527 ИНН/КПП 7832000069/784001001

АО "Фонд имущества Санкт-Петербурга"

04.12.2017 № 04-22-5333 -С  
На № 8117/19 от 23.11.2017

СПРАВКА

Комитет по государственному контролю, использованию и охране памятников истории и культуры сообщает, что объект по адресу: **г. Санкт-Петербург, Гороховая улица, дом 49, литера Б** не относится к числу объектов (выявленных объектов) культурного наследия.

Объект расположен в границах зон охраны и (или) защитных зон объектов культурного наследия на территории Санкт-Петербурга: Единая зона регулирования застройки и хозяйственной деятельности 1 (участок ОЗРЗ-1(32))..

Требования по сохранению исторических зданий\* и режим использования земель в границах зон охраны объектов культурного наследия на территории Санкт-Петербурга установлен Законом Санкт-Петербурга от 19.01.2009 N 820-7 (ред. от 07.07.2016) "О границах объединенных зон охраны объектов культурного наследия, расположенных на территории Санкт-Петербурга, режимах использования земель и требованиях к градостроительным регламентам в границах указанных зон".

\* Исторические здания – здания (строения, сооружения) различных исторических периодов не состоящие на государственной охране как объекты культурного наследия: в центральных районах – построенные до 1917 г.; в остальных районах – до 1957 г. и деревянные 1-2 этажные здания, построенные до 1917 г. (год постройки включительно).

Начальник отдела информации об объектах культурного наследия и режимах зон охраны

Исполнитель



Е.В. Коробкова

С.Е. Иванов

Регистровый номер  
**3056**  
АО «Фонд имущества Санкт-Петербурга»

АО "Фонд имущества  
Санкт-Петербурга"  
190000, пер. Гривцова, 5  
Вх. № **15334** Дата **06 12 17**  
Канцелярия 331-35-49



ПРАВИТЕЛЬСТВО САНКТ-ПЕТЕРБУРГА  
КОМИТЕТ ПО ГОСУДАРСТВЕННОМУ  
КОНТРОЛЮ, ИСПОЛЬЗОВАНИЮ  
И ОХРАНЕ ПАМЯТНИКОВ ИСТОРИИ  
И КУЛЬТУРЫ

пл. Ломоносова, д.1, Санкт-Петербург, 191023  
Тел. (812) 315-43-03, (812) 571-64-31, факс (812) 710-42-45  
e-mail: kgiop@gov.spb.ru  
http://www.gov.spb.ru

ОКПО 00086941 ОКОГУ 23310 ОГРН 1037843025527  
ИНН/КПП 7832000069/782501001

19 ФЕВ 2018 № 01-25-2224/18-0 - 1

На № 1237/19 от 13.02.2018

Reg. № 01-25-2224/18-0-0 от 14.02.2018

КГИОП СПб  
№ 01-25-2224/18-0-1  
от 19.02.2018



Заместителю генерального директора-  
начальнику управления приватизации,  
арендных отношений и реализации  
объектов жилого фонда  
АО «Фонд имущества Санкт-Петербурга»

И.В.Жинкину

пер. Гривцова, 5, СПб, 190000

Реестровый номер

3056

АО «Фонд имущества Санкт-Петербурга»

АО «Фонд имущества  
Санкт-Петербурга»

190000, пер. Гривцова, 5

Вх. № 2681 Дата 21.02.18  
Канцелярия 331-35-49

Комитет по государственному контролю, использованию и охране памятников истории и культуры повторно сообщает, что земельный участок по адресу: **Санкт-Петербург, Гороховая улица, участок 30** расположен в границах единой зоны регулирования застройки и хозяйственной деятельности ОЗРЗ-1(32) объектов культурного наследия, расположенных в исторически сложившихся центральных районах Санкт-Петербурга.

Согласно Закону Санкт-Петербурга от 19.01.2009 N 820-7 (ред. от 07.07.2016) "О границах объединенных зон охраны объектов культурного наследия, расположенных на территории Санкт-Петербурга, режимах использования земель и требованиях к градостроительным регламентам в границах указанных зон" на территории ОЗРЗ:

1. Общие требования режима использования земель в границах единой зоны регулирования застройки и хозяйственной деятельности 1 (ОЗРЗ-1).

1.1. На территории ОЗРЗ-1 устанавливаются следующие запреты:

1.1.1. Запрещается размещение объектов, оказывающих негативное воздействие на окружающую среду, I и II категории в соответствии с Федеральным законом от 10 января 2002 года № 7-ФЗ «Об охране окружающей среды».

1.1.2. Запрещается снос (демонтаж) исторических зданий. Указанный запрет не распространяется на случаи разборки отдельных строительных конструкций, аварийное состояние которых установлено в соответствии с требованиями действующих документов по стандартизации (в том числе межгосударственных стандартов).

Правообладатель земельного участка, на котором располагалось историческое здание, указанное в приложении 1 к Режимам, обязан осуществить его восстановление в случае полной или частичной утраты исторического здания, произошедшей в том числе в результате разборки отдельных строительных конструкций, аварийное состояние которых было установлено в соответствии с требованиями действующих документов по стандартизации (в том числе межгосударственных стандартов).

Правообладатель земельного участка, на котором располагалось историческое здание, формирующее уличный фронт, но не указанное в приложении 1 к Режимам, обязан осуществить его восстановление в части внешнего облика, воспринимаемого с открытых городских пространств, в случае полной или частичной утраты исторического здания, произошедшей в том числе в результате разборки отдельных строительных конструкций, аварийное состояние которых было установлено в соответствии с требованиями действующих документов по стандартизации (в том числе межгосударственных стандартов).

1.1.3. Запрещается изменение внешнего облика исторических зданий, а также восстановленных объектов исторической застройки, за исключением случаев, предусмотренных настоящим пунктом.

В отношении исторических зданий, а также восстановленных объектов исторической застройки может выполняться:

а) увеличение высоты зданий, формирующих внутриквартальную застройку и визуально не воспринимаемых с открытых городских пространств (за исключением зданий, указанных в приложении 1 к Режимам), при одновременном соблюдении следующих условий:

высота здания, формирующего внутриквартальную застройку и расположенного в границах композиционно завершенных пространств, указанных в приложении 1 к Режимам, или примыкающего к композиционно завершенным пространствам, указанным в приложении 1 к Режимам, не должна превышать отметку конька крыши здания, формирующего уличный фронт и расположенного перед соответствующим зданием;

высота здания, формирующего внутриквартальную застройку, должна обеспечивать отсутствие его визуального восприятия с открытых городских пространств.

б) устройство мансард с повышением отметки конька не более чем на 1 м:

на зданиях, формирующих уличный фронт, при условии сохранения конфигурации лицевого ската крыши, размеров и конфигурации исторических проемов, расположенных на лицевом скате крыши, а также исторических проемов, визуально воспринимаемых с открытых городских пространств;

на исторических зданиях, формирующих внутриквартальную застройку и указанных в приложении 1 к Режимам, и (или) зданиях, формирующих внутриквартальную застройку и визуально воспринимаемых с открытых городских пространств, в том числе с частичным изменением конфигурации крыши при условии сохранения размеров и конфигурации исторических проемов, визуально воспринимаемых с открытых городских пространств;

в) устройство мансард на зданиях, не воспринимаемых с открытых городских пространств, при условии, если соответствующая мансарда не будет восприниматься с открытых городских пространств;

г) перекрытие дворовых пространств, не превышающее существующую отметку конька крыши меньшего из лицевых корпусов, расположенных непосредственно перед соответствующим дворовым пространством (в случае если перекрытие дворовых пространств осуществляется путем устройства скатной конструкции, ее предельная высота не должна превышать существующую отметку конька крыши соответствующего лицевого корпуса более чем на 1 м);

д) локальное изменение архитектурного решения лицевых фасадов после получения положительного заключения государственного органа охраны объектов культурного наследия;

е) изменение дворовых фасадов после получения положительного заключения государственного органа охраны объектов культурного наследия;

ж) восстановление утраченных элементов исторического архитектурного решения после получения положительного заключения государственного органа охраны объектов культурного наследия.

1.1.4. Запрещается устройство оконных, дверных и воротных (арочных) проемов в брандмауэрных стенах, воспринимаемых с открытых городских пространств.

1.1.5. Запрещается размещение на лицевых фасадах инженерного оборудования зданий, а на лицевых фасадах исторических зданий и восстановленных объектов исторической застройки - также антенн и банкоматов.

1.1.6. Запрещается размещение рекламных и информационных конструкций на крышах зданий, строений, сооружений, а также над композиционно завершенными пространствами, указанными в приложении 1 к Режимам.

1.1.7. Запрещается размещение произведений монументального искусства в границах композиционно завершенных пространств, указанных в приложении 1 к Режимам, за исключением восстановления утраченных, а также произведений монументального искусства, перечень которых устанавливается законом Санкт-Петербурга.

2. На территории ОЗРЗ-1 устанавливаются следующие ограничения:

2.1. Строительство, реконструкция зданий, строений, сооружений могут осуществляться при условии обеспечения сохранности примыкающих объектов культурного наследия, выявленных объектов культурного наследия, исторических зданий.



2.2. Ремонт, реконструкция, строительство, допускаемые Режимами, должны предусматривать понижение уровня культурного слоя улиц и дворовых пространств (в пределах, не наносящих ущерба существующей застройке и археологическому слою), восстановление цоколей, отмосток и мощения с дренированием грунта, а также водоотвод от соответствующего здания, строения, сооружения.

Ремонт лицевых фасадов исторических зданий должен предусматривать устранение диссонирующих элементов фасада.

2.3. Устройство мансард на расположенных в границах композиционно завершенных пространств, указанных в приложении 1 к Режимам, или примыкающих к ним зданиях, формирующих уличный фронт и не являющихся историческими зданиями и восстановленными объектами исторической застройки, может осуществляться при условии сохранения конфигурации лицевого ската крыши. Повышение отметки конька на 1 м не является изменением конфигурации крыши по смыслу настоящего пункта.

Устройство мансард на указанных зданиях с плоской крышей может осуществляться при условии устройства лицевого ската с углом наклона не более 30 градусов.

2.4. Строительство зданий, строений, сооружений, а также реконструкция зданий, строений, сооружений, не являющихся историческими зданиями и восстановленными объектами исторической застройки, может осуществляться с учетом специальных требований, установленных Режимами для соответствующего квартала, но не выше:

а) для уличного фронта:

для карниза – отметки карниза меньшего по высоте из ближайших исторических зданий, формирующего уличный фронт соответствующего квартала;

для конька крыши – отметки конька крыши меньшего по высоте из ближайших исторических зданий, формирующих уличный фронт соответствующего квартала;

б) для внутриквартальной застройки:

высота объектов капитального строительства, расположенных в границах композиционно завершенных пространств, указанных в приложении 1 к Режимам, или примыкающих к композиционно завершенным пространствам, указанным в приложении 1 к Режимам, не должна превышать отметку конька крыши здания, формирующего уличный фронт и расположенного перед соответствующим объектом капитального строительства (при этом соответствующий объект капитального строительства не должен визуальнo восприниматься с открытых городских пространств);

высота иных объектов капитального строительства должна обеспечивать отсутствие их визуального восприятия с открытых городских пространств.

2.5. Строительство, реконструкция зданий, строений и сооружений, допускаемые Режимами, осуществляются после получения положительного заключения государственного органа охраны объектов культурного наследия.

2.6. Параметры временных строений, сооружений, размещаемых в границах композиционно завершенных пространств, указанных в приложении 1 к Режимам, не должны превышать следующих значений:

площадь – 40 кв. м для летних кафе и 6 кв. м для иных объектов;

высота – 3,5 м.

Ограничения, установленные настоящим пунктом, не распространяются на случаи установки временных строений, сооружений на срок проведения публичных мероприятий. В этих случаях установка временных строений, сооружений осуществляется после получения положительного заключения государственного органа охраны объектов культурного наследия.

2.7. Параметры формата рекламного (информационного) поля отдельно стоящих рекламных и информационных конструкций, за исключением рекламных и информационных тумб, не должны превышать следующих значений:

ширина – 1,2 м;

высота – 1,8 м.

Параметры формата рекламного (информационного) поля рекламных и информационных тумб не должны превышать следующих значений:

ширина – 1,4 м;

высота – 3 м.

2.8. Рекламные и информационные конструкции могут размещаться на фасадах исторических зданий и восстановленных объектов исторической застройки при условии сохранения характеристик исторической среды, указанных в приложении 1 к Режимам, а также соблюдения требований, указанных в пункте 2.9 настоящего письма.

2.9. Требования к рекламным и информационным конструкциям, размещаемым на фасадах исторических зданий и восстановленных объектов исторической застройки:

а) суммарная площадь всех рекламных и информационных конструкций на фасаде должна составлять не более 10 кв. м;

б) информационное поле настенных и отнесенных вывесок, настенных указателей информационных конструкций должно выполняться из отдельных элементов (букв, обозначений, декоративных элементов и т.д.) без использования непрозрачной основы (фоновой подложки) для крепления отдельных элементов вывески и не должно нарушать архитектурного решения соответствующего здания, строения, сооружения;

в) выступ внешнего края консольной вывески и блочного консольного указателя от стены не должен превышать 1 м; габаритный размер блочного консольного указателя по высоте - не более 1,5 м; размещение блочных консольных указателей над другими блочными консольными указателями, над консольными вывесками, а также на расстоянии менее 5 м от них не допускается;

г) вывески в витринах не должны нарушать прозрачность остекления соответствующих витрин; не допускаются окраска и покрытие декоративными пленками всей поверхности остекления витрины, замена остекления световыми коробами, установка световых коробов и планшетов, содержащих сведения информационного характера, перед остеклением витрины со стороны улицы.

2.10. Размещение отдельно стоящих рекламных и информационных конструкций в границах композиционно завершенных пространств, указанных в приложении 1 к Режимам, осуществляется после получения положительного заключения государственного органа охраны объектов культурного наследия.

2.11. Установка в границах композиционно завершенных пространств, указанных в приложении 1 к Режимам, малых архитектурных форм стационарного размещения, опор освещения, опор дорожных знаков осуществляется после получения положительного заключения государственного органа охраны объектов культурного наследия.

2.12. Работы по ремонту, замене и (или) восстановлению мощения в границах композиционно завершенных пространств, указанных в приложении 1 к Режимам, производятся после получения положительного заключения государственного органа охраны объектов культурного наследия.

2.13. Ограничения по высоте устанавливаются в соответствии со схемой приложения 2 к Режимам при условии соблюдения запретов (ограничений), установленных Режимами.

Ограничения по высоте, установленные Режимами, не распространяются на случаи устройства акцентов (высотных), при этом суммарная площадь акцентов не должна превышать 10 % площади застройки соответствующего здания, строения, сооружения.

3. Специальные требования режима использования земель в границах единой зоны регулирования застройки и хозяйственной деятельности 1 (ОЗРЗ-1).

3.1. Специальные требования режима ОЗРЗ-1(32).

При осуществлении градостроительной, хозяйственной и иной деятельности запрещается:

3.3.1. Изменение исторически сложившегося межевания, указанного в приложении 1 к Режимам.

3.3.2. Изменение модуля лицевых фасадов в случае объединения двух и более земельных участков.

3.3.3. Изменение устойчивых характеристик историко-градостроительной среды, к которым в том числе относятся:

исторически сложившиеся линии застройки кварталов;

тип организации уличного фронта – лицевыми фасадами, ориентированными фронтально к линии застройки;

тип застройки – брандмауэрная периметральная;  
 силуэт застройки уличного фронта с преобладанием горизонтальных линий, активная роль вертикальных акцентов;

сформировавшаяся композиция застройки набережной реки Фонтанки с включением зданий различных стилистических характеристик, традиционных для архитектуры Петербурга середины XIX – начала XX веков;

сложившаяся типология застройки: доходная и жилая застройка второй половины XIX – начала XX веков, общественные здания;

исторические пропорциональные соотношения модуля лицевых фасадов общественных и жилых зданий;

визуальное превышение уличного фронта над внутриквартальной застройкой;

сочетание в пределах уличного фронта зданий и сооружений с различными высотными параметрами.

3.3.4. Изменение традиционных приемов в архитектурном решении лицевых корпусов, к которым в том числе относятся:

традиционная форма оконных проемов (в том числе прямоугольная, прямоугольная с полукруглым, лучковым завершением);

соотношение остекленных и глухих поверхностей лицевых фасадов в пределах 30 % поверхности фасадов, применение светопрозрачного стекла, исключающего зеркальный эффект со стороны лицевого фасада;

скатные крыши со стороны лицевого фасада (с углом наклона лицевого ската не менее 20 градусов и не более 45 градусов для вновь строящихся зданий с расположением линии конька не глубже 9 м от линии лицевого фасада), устройство аттиков и балюстрад над карнизами зданий;

мансарды в отдельных зданиях, устроенные на принципах стилистического соответствия конфигурации крыши, расположения и формы проемов архитектурному решению лицевого фасада данного исторического здания;

традиционные для архитектуры Петербурга второй половины XIX века цветовые сочетания в отделке фасадов, оконных, дверных заполнений, включая соблюдение принципа выделения элементов архитектурного декора при окраске фасада в два цвета.

3.3.5. Использование в отделке лицевых фасадов и при устройстве кровли современных материалов, за исключением традиционных для данного исторически сложившегося квартала (лицевой кирпич, штукатурка, природный неполированный камень, материал кровли – металл).

3.3.6. Установка по уличному фронту непрозрачных конструкций ограждений, за исключением случаев восстановления исторических ограждений.

#### 4. Общие требования к градостроительным регламентам в границах ОЗРЗ-1.

4.1. Виды разрешенного использования земельных участков и объектов капитального строительства устанавливаются с учетом необходимости обеспечения соблюдения требований, установленных Режимом.

4.2. Минимальные отступы зданий, строений и сооружений от границ земельных участков не устанавливаются в отношении зданий, строений, сооружений, формирующих уличных фронт, а также при реконструкции исторических зданий.

4.3. Максимальные выступы за красную линию частей зданий, строений:

1,5 м для устройства крылец и приямков;

2,5 м для устройства эркеров с отметки не менее 4 м от отметки поверхности земли (суммарная ширина эркеров не должна превышать 30 % протяженности фасада).

4.4. Максимальная высота зданий, строений, сооружений на территории земельных участков – в соответствии со схемой приложения 2 к Режимам (ограничения по высоте не распространяются на случаи устройства акцентов (высотных); при этом суммарная площадь акцентов не должна превышать 10 % площади застройки соответствующего здания, строения, сооружения).

4.5. Максимальный класс опасности (по санитарной классификации) объектов капитального строительства, размещаемых на территории земельных участков, – IV

(за исключением случаев реконструкции объектов, имеющих больший класс опасности (по санитарной классификации)).

4.6. Минимальная доля озелененной территории земельных участков не устанавливается при реконструкции исторических зданий.

4.7. Минимальное количество машино-мест для хранения индивидуального автотранспорта на территории земельных участков не устанавливается при реконструкции исторических зданий.

5. Ценные элементы планировочной и ландшафтно-композиционной структуры Санкт-Петербурга.

5.1. Территория предварительных археологических разведок

Для территории предварительных археологических разведок (далее – ЗА 1 и ЗА 2) устанавливаются специальные ограничения.

Для ЗА 2 – работы, связанные с углублением в грунт более 0,5 м (в том числе новое строительство, реконструкция и капитальный ремонт, прокладка и ремонт инженерных (дренажных) коммуникаций и сооружений, предполагающие выемку грунта инженерные изыскания, благоустройство территории) производятся только при условии проведения предварительных археологических разведок, обеспечивающих выявление объектов археологического наследия на территории производства работ. Решение об отсутствии необходимости проведения предварительных археологических разведок в ЗА 2 принимается в соответствии с заключением государственного органа охраны объектов культурного наследия.

Квартал включен в ЗА 2.

5. Ценные элементы планировочной и ландшафтно-композиционной структуры в зонах охраны объектов культурного наследия исторически сложившихся центральных районов Санкт-Петербурга.

5.1. Элементы исторической планировочной структуры.

5.1.1. Исторический планировочный каркас:

исторический планировочный каркас образуют: набережные, проспекты, улицы, площади, переулки и проезды.

Охраняются трассировка, сохранившиеся исторические линии застройки, аллеи, посадки и озеленение.

Рекомендуется восстановление утраченных элементов планировочной структуры, линий застройки, исторического озеленения.

Исторические улицы, не вошедшие в перечень исторически ценных градообразующих объектов, сохраняются как планировочные элементы с возможным преобразованием в пешеходные зоны или пассажи. Охраняются устойчивые внутриквартальные пешеходные направления.

Исторический планировочный каркас квартала образуют: наб. р. Фонтанки, Гороховая ул., Садовая ул., ул. Ефимова, Сенная пл., пл. на пересечении наб. р. Фонтанки и Гороховой ул.

5.1.2. Историческое межевание:

историческое межевание сохраняется в нижеперечисленных кадастровых кварталах районов Санкт-Петербурга.

Охраняется структурное деление квартала и частей как основа объемно-пространственного решения, ценных средовых характеристик.

5.2. Элементы исторической ландшафтно-композиционной структуры.

5.2.1. Силуэт города:

силуэт города определяет соотношение доминант и фоновой застройки.

Не допускается появление новых доминант в пределах охранной зоны, зоны регулирования застройки и хозяйственной деятельности 1, а также в пределах обзора панорам исторического центра, открытых городских пространств.

Охраняется доминирующее положение архитектурных доминант, возвышающихся над массивом городской застройки.

5.2.2. Панорамы:

в историческом центре охраняются панорамы, основные площадки и пути их обзора.

Охраняются сочетания компонентов исторического городского ландшафта с акцентами и доминантами на фоне неба в пределах видимости 6 км. Объекты, расположенные за пределами 6 км, утрачивают четкость силуэта и не влияют на зрительное восприятие панорамы.

Квартал находится в зоне восприятия следующих панорам:

а) с акватории устья р. Б. и М. Невы;

б) панорамы акватории р. Невы:

Английской наб. от пл. Труда до пл. Декабристов и Адмиралтейской наб. с пути обзора вдоль Университетской наб.;

Дворцовой наб. от Дворцового проезда до Суворовской пл. с пути обзора вдоль Стрелки Васильевского острова, Мытнинской наб., Петропавловской крепости;

в) панорамы кругового обзора со следующих площадок:

галереи верхнего яруса колоннад Исаакиевского собора; моста Лейтенанта Шмидта; Дворцового моста; Троицкого моста.

Охраняются сочетания ценных компонентов городского ландшафта с акцентами и доминантами, зрительно четко воспринимаемые на фоне неба в пределах видимости 6 км.

Объекты дальних планов, расположенные за пределами видимости 6 км, не должны снижать композиционную роль компонентов ближних планов.

5.2.3. Композиционно завершенные пространства:

композиционно завершенные пространства образуют: реки и каналы с мостами и лицевой застройкой набережных, площади с лицевой застройкой, проспекты и улицы с лицевой застройкой.

Охраняются: объемно-пространственная композиция, габариты зданий, архитектурное решение фасадов, система озеленения и благоустройства, памятники монументального искусства.

Композиционно завершенные пространства квартала:

а) р. Фонтанка от пл. Ломоносова до Старо-Калинкина моста;

5.2.4. Ценная историческая среда кварталов:

ценная историческая среда кварталов – композиционно организованные внутриквартальные пространства, образованные исторической застройкой.

Охраняются: объемно-пространственная композиция, габариты зданий, общее архитектурное решение фасадов, система озеленения и благоустройства, памятники монументального искусства.

Ценная историческая среда квартала по адресам: Гороховая ул., д. 51; Гороховая ул., д. 53; Гороховая ул., д. 55; ул. Ефимова, д. 6; наб. р. Фонтанки, д. 83; наб. р. Фонтанки, д. 89.

Дополнительно сообщаем, 13.09.2017 объявлена резолютивная часть решения Судебной коллегии о признании недействующими с момента принятия следующих положений Закона Санкт-Петербурга от 24.12.2008 № 820-7 «О границах объединенных зон охраны объектов культурного наследия, расположенных на территории Санкт-Петербурга, режимах использования земель и требованиях к градостроительным регламентам в границах указанных зон» (далее – Закон Санкт-Петербурга № 820-7): абзац девятый раздела 3 части 1 Приложения № 2, абзац второй пункта 8.2.13 раздела 8 части 3 Приложения № 2, пункт 10.4 раздела 10 части 3 Приложения № 2, абзац второго пункта 11.2.9 раздела 11 части 3 Приложения № 2, пункт 13.4 раздела 13 части 3 Приложения № 2, абзац второго пункта 14.1 раздела 14 части 3 Приложения № 2, пункт 15.2 раздела 15 части 3 Приложения № 2, абзац второго пункта 16.2.8 раздела 16 части 4 Приложения № 2, пункта 17.4 раздела 17 части 4 Приложения № 2, абзац второго пункта 18.2.6 раздела 18 части 4 Приложения № 2, пункт 19.4 раздела 19 части 4 Приложения № 2, пункт 1.8.2 Приложения № 3, а именно:

«высота зданий, строений, сооружений - вертикальное расстояние между низшей из отметок поверхности земли, примыкающих к зданию, строению, сооружению, и наивысшей точкой здания, строения, сооружения без учета расположенных на нем высотных акцентов», в части слов «без учета расположенных на нем высотных акцентов»;

«максимальная высота зданий, строений, сооружений на территории земельных участков - в соответствии со схемой приложения 2 к Режимам (ограничения по высоте не распространяются на случаи устройства акцентов (высотных); при этом суммарная площадь акцентов не должна превышать 10% площади застройки соответствующего здания, строения, сооружения)», в части слов «(ограничения по высоте не распространяются на случаи устройства акцентов (высотных); при этом суммарная площадь акцентов не должна превышать 10% площади застройки соответствующего здания, строения, сооружения)».

Начальник отдела информации об объектах  
культурного наследия и режимах зон охраны

Е. В. Коробкова





ПРАВИТЕЛЬСТВО САНКТ-ПЕТЕРБУРГА  
**КОМИТЕТ  
ИМУЩЕСТВЕННЫХ ОТНОШЕНИЙ  
САНКТ-ПЕТЕРБУРГА**  
УПРАВЛЕНИЕ ЗЕМЛЕУСТРОЙСТВА  
И ОБЕСПЕЧЕНИЯ КАДАСТРОВЫХ РАБОТ

Смольный проезд, д. 1, лит. Б,  
Санкт-Петербург, 191060  
Тел. (812) 576-75-15 Факс (812) 576-49-10  
E-mail: [in@commim.spb.ru](mailto:in@commim.spb.ru)  
ОКПО 00087076 ОКОГУ 23160  
ОГРН 1027809244561  
ИНН 7832000076/КПП 784201001

17.01.2018 № 2217-16

На № \_\_\_\_\_ от \_\_\_\_\_

**Заместителю генерального  
директора – начальнику  
Управления приватизации,  
арендных отношений  
и реализации объектов  
жилого фонда  
АО «Фонд имущества  
Санкт-Петербурга»**

**И.В. Жинкину**

пер. Гривцова, д. 5,  
Санкт-Петербург, 190000

**Уважаемый Илья Владимирович!**

В ответ на Ваше обращение от 08.12.2017 № 8590/19 (вх. КИО от 12.12.2017 № 140781-16) Управление землеустройства и обеспечения кадастровых работ Комитета имущественных отношений (далее – Комитет) Санкт-Петербурга сообщает следующее.

По сведениям региональной информационной системы «Геоинформационная система Санкт-Петербурга» (далее – РГИС) земельный участок площадью 3432 кв.м, расположенный по адресу: Санкт-Петербург, муниципальный округ Сенной округ, Гороховая улица, участок 30, 16.11.2017 прошел государственный кадастровый учет с присвоением кадастрового номера 78:32:0001058:4032, вид разрешенного использования: гостиничное обслуживание (далее – Участок).

В отношении Участка зарегистрировано право собственности Санкт-Петербурга (17.11.2017).

В соответствии с Законом Санкт-Петербурга от 21.12.2005 № 728-99 «О Генеральном плане Санкт-Петербурга» Участок расположен в функциональной зоне: общественно-деловая зона (Д).

В соответствии с постановлением Правительства Санкт-Петербурга от 21.06.2016 № 524 «О Правилах землепользования и застройки Санкт-Петербурга» Участок расположен в территориальной зоне: общественно-деловая подзона объектов многофункциональной общественно-деловой застройки и жилых домов, расположенных на территории исторически сложившихся районов Санкт-Петербурга с включением объектов инженерной инфраструктуры (ТД1-1\_1).



В соответствии с Законом Санкт-Петербурга от 19.01.2009 №820-7 «О границах объединенных зон охраны объектов культурного наследия, расположенных на территории Санкт-Петербурга, режимах использования земель и требованиях к градостроительным регламентам в границах указанных зон» Участок расположен в единой зоне регулирования застройки и хозяйственной деятельности 1 ОЗРЗ-1(32).

Согласно сведениям РГИС Участок расположен в:

- охранной зоне подземных кабельных линий электропередачи;
- охранной зоне тепловых сетей;
- охранной зоне канализационных сетей;
- охранной зоне подстанций и других электротехнических сооружений.

В соответствии с Законом Санкт-Петербурга от 19.09.2007 № 430-85 «О зеленых насаждениях общего пользования» Участок расположен вне границ территорий зеленых насаждений общего пользования.

По сведениям РГИС, Участок расположен в границах территории, на которую проект планировки с проектом межевания отсутствует.

Согласно сведениям, полученным в рамках в рамках информационного обмена между Комитетом по градостроительству и архитектуре (далее – КГА) и Комитетом, в границах Участка частично расположены красные линии.

В отношении Участка часть с особым режимом использования «зона градостроительных ограничений» не установлена.

Сведения об актуальных красных линиях, о наличии (отсутствии) градостроительных ограничений в отношении Участка Вы можете получить в КГА.

**Начальник Управления**



**К.Н. Курчанов**







ПРАВИТЕЛЬСТВО САНКТ-ПЕТЕРБУРГА  
КОМИТЕТ ПО ГРАДОСТРОИТЕЛЬСТВУ  
И АРХИТЕКТУРЕ

пл. Ломоносова, д. 2, Санкт-Петербург, 191023  
Тел.: (812) 576-16-00 Факс: (812) 710-48-03  
E-mail: kga@kga.gov.spb.ru Сайт: http://www.kgainfo.spb.ru  
ОКПО 0008695

ИНН Комитет по градостр. и арх.  
№ 221-5-6539/18  
от 15.03.2018

АО «Фонд имущества  
Санкт-Петербурга» Комитета  
имущественных отношений  
Санкт-Петербурга  
пер. Гривцова, д. 5,  
Санкт-Петербург, 190000  
pochta@property-fund.ru

На № 1923/19 15



Комитет по градостроительству и архитектуре (далее - Комитет), рассмотрев обращение АО «Фонд имущества Санкт-Петербурга» об актуальности красных линий, пересекающих земельный участок по адресу: Российская Федерация, Санкт-Петербург, Гороховая улица, участок 30, кадастровый номер 78:32:0001058:4032, в пределах своей компетенции сообщает следующее.

В соответствии с Законом Санкт-Петербурга от 22.12.2005 № 728-99 «О Генеральном плане Санкт-Петербурга» (в редакции Закона Санкт-Петербурга от 06.07.2017 № 442-85) Участок расположен в границах функциональной зоны «Д» (зона всех видов общественно-деловой застройки с включением объектов жилой застройки и объектов инженерной инфраструктуры, связанных с обслуживанием данной зоны).

По данным Геоинформационной системы Комитета рассматриваемый земельный участок сформирован, Участку присвоен кадастровый номер 78:32:0001058:4032. Вид разрешенного использования Участка «гостиничное обслуживание».

Западную часть Участка пересекают красные линии севернее д. 49, лит. Б, до продолжения Сенной пл., северо-восточнее продолжения Сенной пл., юго-западнее кв. 1058-2, северо-восточнее ул. Ефимова до части д. 4а, лит. А (створная точка 27/01-2392).

Проект детальной планировки на территорию, в границах которой расположен Участок, не разрабатывался.

Красные линии разработаны в составе разбивочного чертежа М 1:2000 (акт Комитета от 01.07.1999).

Распоряжение Комитета на разработку проекта планировки и проекта межевания территории (далее - ППТ и ПМ) и утвержденные ППТ и ПМ отсутствуют.

Рассматриваемые красные линии севернее д. 49, лит. Б, до продолжения Сенной пл., северо-восточнее продолжения Сенной пл., юго-западнее кв. 1058-2, северо-восточнее ул. Ефимова до части д. 4а, лит. А (створная точка 27/01-2392) обозначают планируемые границы территории общего пользования, но не установлены в порядке, предусмотренном действующим законодательством.

Начальник Управления  
застройки города

С.А. Семенов

К.Н. Левченко  
242-31-18 (доб. 2744)





ПРАВИТЕЛЬСТВО САНКТ-ПЕТЕРБУРГА  
**АДМИНИСТРАЦИЯ  
 АДМИРАЛТЕЙСКОГО РАЙОНА  
 САНКТ-ПЕТЕРБУРГА**

Измайловс  
 Тел. (812) 31-32-365

Адм-я Адмиралтейского р-на

№ 01-32-365/18-0-2

от 30.07.2018



ОКПО 33182  
 И

На № 5623/19 от 16.07.2018

Врио заместителя генерального  
 директора-начальника Управления  
 приватизации, арендных отношений  
 и реализации объектов жилого фонда  
 АО «Фонд имущества  
 Санкт-Петербурга»

**О.А. Ворохобиной**

Гривцова пер., д. 5,  
 Санкт-Петербург, 190000

**Уважаемая Ольга Анатольевна!**

Администрация Адмиралтейского района Санкт-Петербурга  
 на Ваше обращение от 16.07.2018 № 5623/19 в дополнение к ранее  
 направленному ответу сообщает следующее.

В Центральном районе теплоснабжения 18.07.2018 проведена  
 проверка наличия транзитных теплосетей, эксплуатируемых  
 ООО «Петербургтеплоэнерго» (далее – Общество), в ходе проверки  
 установлено:

- Гороховая ул., д. 47, лит.В – тепловые сети, эксплуатируемые  
 Обществом, внутри здания отсутствуют, проходят по наружной стене здания  
 на высоте около 3-х метров от уровня земли.

- Гороховая ул., д. 49, лит.Б – тепловые сети, эксплуатируемые  
 Обществом, проходят транзитом в помещениях. Здание находится в аварийном  
 состоянии, произошло частичное обрушение кровли, что делает опасным  
 обследование и обслуживание тепловых сетей.

**Заместитель главы администрации**

**А.В. Степанов**

Бернарделли С.Е.  
 Пальнова Е.А.  
 409-71-32

Реестровый номер  
**3056; 3055**  
 АО «Фонд имущества Санкт-Петербурга»

АО «Фонд имущества  
 Санкт-Петербурга»  
 190000, пер. Гривцова, 6  
 Вх. № **11606** Дата **01 08 18**  
 Канцелярия 331-35-49



ПРАВИТЕЛЬСТВО САНКТ-ПЕТЕРБУРГА

КОМИТЕТ ПО ПРИРОДОПОЛЬЗОВАНИЮ,  
ОХРАНЕ ОКРУЖАЮЩЕЙ СРЕДЫ И ОБЕСПЕЧЕНИЮ  
ЭКОЛОГИЧЕСКОЙ БЕЗОПАСНОСТИ

ул. Чайковского, д. 20, литера В, Санкт-Петербург, 191123  
тел. (812) 417-59-02, факс (812) 417-59-09  
E-mail: dep@kpoos.gov.spb.ru

ОКПО 00087159 ОКОГУ 2300228 ОГРН 1037828007030  
ИНН/КПП 7815015523/784101001

№ 01-24560/17-0-1  
На № 8120/19 от 23.11.2017

К-т по природопользованию

№ 01-24560/17-0-1

от 27.11.2017



Заместителю генерального  
директора – начальнику  
Управления приватизации,  
арендных отношений  
и реализации объектов  
жилого фонда  
АО «Фонд имущества  
Санкт-Петербурга»

И.В. Жинкину

О предоставлении информации

**Уважаемый Илья Владимирович!**

Комитет по природопользованию, охране окружающей среды и обеспечению экологической безопасности (далее – Комитет) рассмотрел Ваш запрос о предоставлении информации о наличии (отсутствии) особо охраняемых природных территорий (далее – ООПТ) на территории земельного участка, расположенного по адресу: Российская Федерация, Санкт-Петербург, муниципальный округ Сенной округ, Гороховая ул., участок 30, кадастровый номер 78:32:0001058:4032, в соответствии с распоряжением Комитета по управлению городским имуществом от 03.08.2006 № 233-р «Об организации взаимодействия структурных подразделений Комитета имущественных отношений Санкт-Петербурга и акционерного общества "Фонд имущества Санкт-Петербурга" при подготовке решений об условиях приватизации (продажи) объектов недвижимости» и сообщает следующее.

Указанный земельный участок не входит в границы существующих и планируемых к созданию ООПТ.

Заместитель председателя Комитета

И.А. Серебрицкий

Севастьянова О.В.  
417-59-20





ПРАВИТЕЛЬСТВО САНКТ-ПЕТЕРБУРГА  
КОМИТЕТ ИМУЩЕСТВЕННЫХ ОТНОШЕНИЙ САНКТ-ПЕТЕРБУРГА  
РАСПОРЯЖЕНИЕ ОКУД

« 12 » 10 2017 года

№ 2684-РЗК

Об утверждении схемы  
расположения земельного участка  
на кадастровом плане территории

Во исполнение статьи 11.10 Земельного кодекса Российской Федерации, в целях реализации распоряжения Комитета о управлении городским имуществом от 03.08.2006 №233-р "Об организации взаимодействия структурных подразделений Комитета по управлению городским имуществом и открытого акционерного общества "Фонд имущества Санкт-Петербурга" при подготовке решений об условиях приватизации (продажи) объектов недвижимости" в соответствии с проведенными топогеодезическими работами:

1. Утвердить схему расположения земельного участка на кадастровом плане территории площадью 3432 кв.м, по адресу: Российская Федерация, Санкт-Петербург, муниципальный округ Сенной округ, Гороховая улица, участок 30, (местоположение: Российская Федерация, Санкт-Петербург, муниципальный округ Сенной округ, Гороховая улица, дом 49, литера Б), согласно приложению.

Категория земель: земли населенных пунктов.

Территориальная зона: общественно-деловая зона объектов многофункциональной общественно-деловой застройки и жилых домов, расположенных на территории исторически сложившихся районов и исторической застройки пригородов с включением объектов инженерной инфраструктуры (ТД1-1); общественно-деловая подзона объектов многофункциональной общественно-деловой застройки и жилых домов, расположенных на территории исторически сложившихся районов Санкт-Петербурга с включением объектов инженерной инфраструктуры (ТД1-1\_1).

Вид разрешенного использования: гостиничное обслуживание.

2. Установить ограничения в использовании земельного участка:

единая зона регулирования застройки и хозяйственной деятельности площадью 3432 кв.м;  
охранная зона канализационных сетей площадью 1062 кв.м;  
охранная зона тепловых сетей площадью 7 кв.м;  
охранная зона тепловых сетей площадью 8 кв.м;  
охранная зона подземных кабельных линий электропередачи площадью 2 кв.м;  
охранная зона подземных кабельных линий электропередачи площадью 4 кв.м.

3. Контроль за выполнением распоряжения оставляю за собой.

Заместитель председателя Комитета



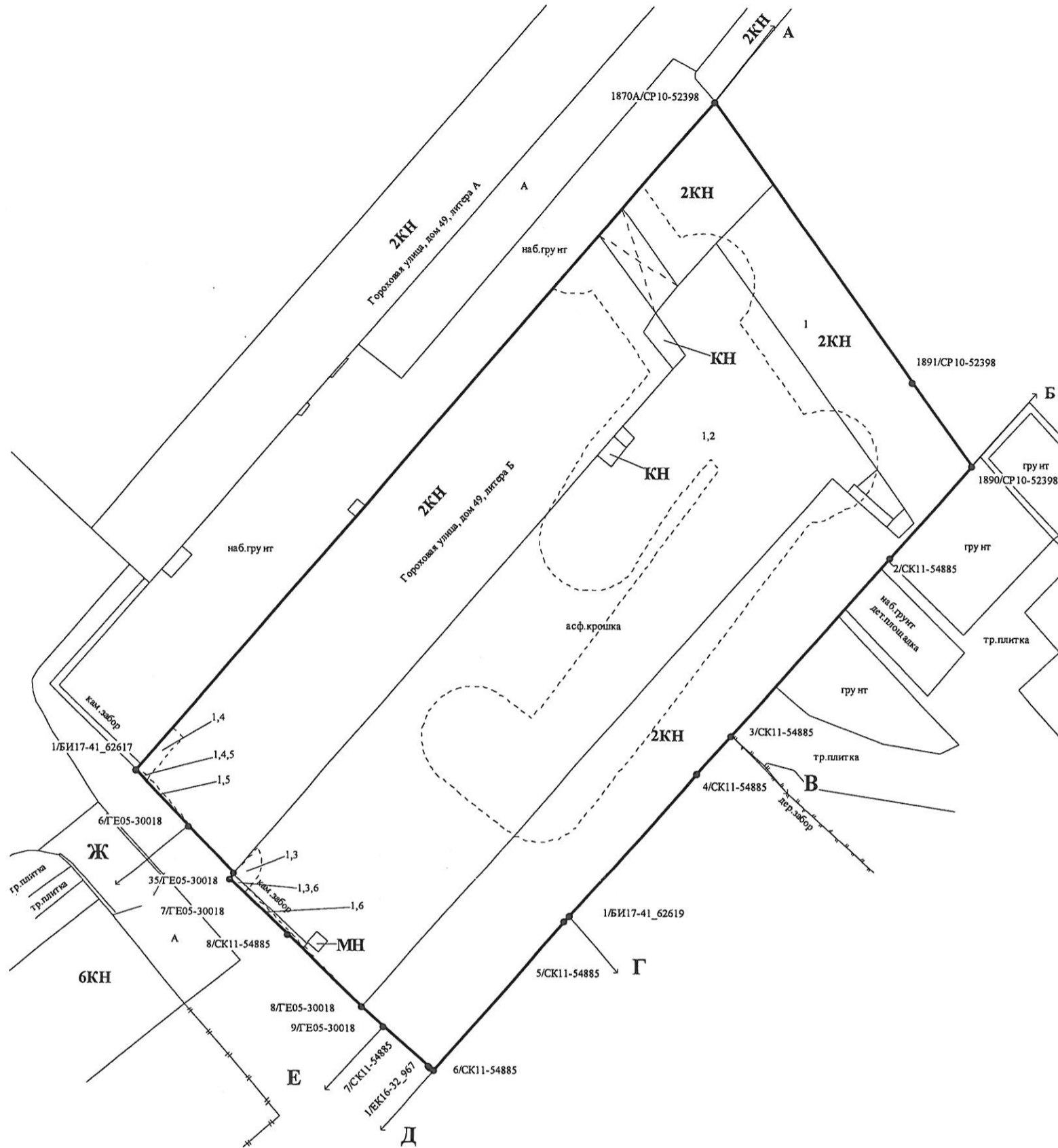
К.А.Кононевская

**КОПИЯ ВЕРНА**

Ведущий специалист отдела  
технологического сопровождения

Э.Г. Витренко



Схема расположения земельного участка  
на кадастровом плане территории

Масштаб 1:500

Описание границ земельного участка:

от А до Б – земельный участок 78:32:0001058:2  
от Б до В – земли, не прошедшие кадастровый учет  
от В до Г – земли, не прошедшие кадастровый учет  
от Г до Д – земли, не прошедшие кадастровый учет  
от Д до Е – земли, не прошедшие кадастровый учет  
от Е до Ж – земельный участок 78:32:0001058:1066  
от Ж до А – земли, не прошедшие кадастровый учет

Части земельного участка с особым режимом использования

| Учетный номер части | Наименование части земельного участка с особым режимом использования | Площадь (кв.м) |
|---------------------|--|----------------|
| 1                   | Единая зона регулирования застройки и хозяйственной деятельности     | 3432           |
| 2                   | Охранная зона канализационных сетей                                  | 1062           |
| 3                   | Охранная зона тепловых сетей   | 7              |
| 4                   | Охранная зона тепловых сетей   | 8              |
| 5                   | Охранная зона подземных кабельных линий электропередачи              | 2              |
| 6                   | Охранная зона подземных кабельных линий электропередачи              | 4              |

Управление землеустройства  
и обеспечения кадастровых работ  
Комитета имущественных  
отношений Санкт-Петербурга

К.Н. Курчанов

11.10.2017 20 г.



**КОПИЯ ВЕРНА**  
Ведущий специалист отдела  
технологического сопровождения  
Э.Г. Витренко



12 ОКТ 2017

| Адрес: Российская Федерация, Санкт-Петербург, муниципальный округ Сенной округ,<br>Гороховая улица, участок 30 |               |           |
|--|---------------|-----------|
| Номер кадастрового квартала: 78:32:0001058   |               |           |
| Площадь: 3432 кв.м   |               |           |
| Обозначение характерных<br>точек границ  | Координаты, м |           |
|  | X             | Y         |
| 1  | 2             | 3         |
| 1870А/СР10-52398   | 93274.84      | 114134.80 |
| 1/БИ17-41_62617  | 93209.46      | 114078.82 |
| 6/ГЕ05-30018   | 93204.26      | 114083.99 |
| 35/ГЕ05-30018  | 93199.73      | 114088.41 |
| 7/ГЕ05-30018   | 93199.08      | 114087.94 |
| 8/СК11-54885   | 93193.58      | 114093.66 |
| 8/ГЕ05-30018   | 93186.69      | 114100.82 |
| 9/ГЕ05-30018   | 93184.77      | 114102.97 |
| 7/СК11-54885   | 93180.96      | 114107.24 |
| 1/ЕК16-32_967  | 93180.83      | 114107.39 |
| 6/СК11-54885   | 93180.49      | 114107.77 |
| 5/СК11-54885   | 93195.05      | 114120.55 |
| 1/БИ17-41_62619  | 93195.59      | 114121.03 |
| 4/СК11-54885   | 93209.44      | 114133.38 |
| 3/СК11-54885   | 93213.19      | 114136.67 |
| 2/СК11-54885   | 93230.71      | 114152.04 |
| 1890/СР10-52398  | 93239.67      | 114159.90 |
| 1891/СР10-52398  | 93247.69      | 114154.05 |
| 1870А/СР10-52398   | 93274.84      | 114134.80 |





**КОПИЯ ВЕРНА**

Ведущий специалист отдела  
технологического сопровождения

Э.Г. Витренко



12 ОКТ 2017



**МЧС РОССИИ**

**ГЛАВНОЕ УПРАВЛЕНИЕ  
МИНИСТЕРСТВА РОССИЙСКОЙ ФЕДЕРАЦИИ  
ПО ДЕЛАМ ГРАЖДАНСКОЙ ОБОРОНЫ,  
ЧРЕЗВЫЧАЙНЫМ СИТУАЦИЯМ И ЛИКВИДАЦИИ  
ПОСЛЕДСТВИЙ СТИХИЙНЫХ БЕДСТВИЙ  
ПО Г. САНКТ-ПЕТЕРБУРГУ  
(Главное управление МЧС России  
по г. Санкт-Петербургу)**

наб. р. Мойки, 85, г. Санкт-Петербург, 190000  
тел. (812) 718-25-05, факс (812) 571-53-34

07.06. 2018 № 6530-5-1-1

На № 4207/19 от 23.05.2018

№ 4164/19 от 23.05.2018

№ 3922/19 от 15.05.2018

ВрИО заместителя генерального  
директора АО «Фонд имущества  
Санкт-Петербурга»  
Комитета имущественных отношений  
Правительства Санкт-Петербурга

О.А. Ворохобина

Гривцова пер., д. 5  
Санкт-Петербург, 190000

На Ваш запрос сообщаю, что по учетным данным Главного управления МЧС России по Санкт-Петербургу объекты недвижимости, расположенные по адресам:  
*10137* Санкт-Петербург, ул. Гончарная, д. 23, лит. Б, пом. 4-Н, 5-Н, 6-Н;  
*4302* Санкт-Петербург, г. Петергоф, Санкт-Петербургский пр., д. 8/9а, лит. Б;  
*3056* Санкт-Петербург, Гороховая ул., д. 49, лит. Б;  
*3055* Санкт-Петербург, Гороховая ул., д. 47, лит. В  
не являются объектами гражданской обороны.

Заместитель начальника Главного управления  
(по защите, мониторингу и предупреждению ЧС)-  
начальник управления гражданской защиты

Р.В. Емельянов

Красавцев Р.А.  
578-42-01

