

РАСЧЕТ

арендной платы за нежилое помещение
к договору аренды нежилого фонда

№ от г. по адресу:
191186, г. Санкт-Петербург, Большая Морская улица, д. 6, литера А, помещение N 9Н

1. СПРАВОЧНЫЕ ДАННЫЕ

- 1.1. Наименование предприятия, арендующего данное помещение
1.2. Существующие ограничения на использование объекта
Офисное: нет Торговое: нет Промышленное: нет
1.3. Арендваемая площадь (м.кв.): 119.00
1.4. Занимаемые этажи: Подвал с заглублением более 1,5 м.
- 1.5. Состояние помещения: удовлетворительное
1.6. Вход в помещение: отдельный с улицы
1.7. Тип здания: ЗДАНИЯ С КИРП.СТЕНАМИ ТОЛЩ.1.5-2.5КИРП.,ПЕРЖ/Б...
1.8. Благоустройства: Водоснабжение: есть; Электроснабжение: есть;
Отопление: есть; Канализация: есть;
1.9. Коэффициент социальной значимости арендатора: 1.00
1.10. Расположение:
Зона: 1
Координата X: 113 838 Координата Y: 94 414

Тех.этаж: нет;

2. РАСЧЕТ АРЕНДНОЙ ПЛАТЫ

2.1. Расчетные коэффициенты

Базовая ставка	9 527.000
Арендный	0.700
Местоположения	1.826
Площади	1.054
Занимаемых этажей	0.790
Состояния помещения	0.920
Входа в помещение	1.000
Типа здания	1.000
Элементов благоустройства	
- водоснабжения	1.000
- канализации	1.000
- отопления	1.000
- электричества	1.000
Ставка арендной платы в РУБ. за м.кв. в год (без льгот):	9 328.472
Ставка арендной платы в РУБ. за м.кв. в год:	9 328.472

Индекс изменения размеров ставки арендной платы 1.488912362
Наилучшее использование: Торговля
Арендная плата при наилучшем использовании:
Без льгот:
В год: 1 652 823.96 руб. в квартал: 413 205.99 руб. в месяц: 137 735.33 руб.
Средняя стоимость 1 кв.м. в год: 13 889.28 руб.

Общая арендуемая площадь по договору: 119.00 (помещений: 1)

Количество объектов в расчете: 1

Арендная плата при наилучшем использовании:


Без льгот:

В год: 1 652 823.96 руб. в квартал: 413 205.99 руб. в месяц: 137 735.33 руб.

С учетом коэффициента социальной значимости:

В год: 1 652 823.96 руб. в квартал: 413 205.99 руб. в месяц: 137 735.33 руб.

Средняя стоимость 1 кв.м. в год: 13 889.28 руб.

Дата расчета: 01.07.2018 Исполнитель: 

Авдониная М.А.

ФИЛИАЛ ФЕДЕРАЛЬНОГО ГОСУДАРСТВЕННОГО БЮДЖЕТНОГО УЧРЕЖДЕНИЯ "ФЕДЕРАЛЬНАЯ КАДАСТРОВАЯ ПАЛАТА ФЕДЕРАЛЬНОЙ СЛУЖБЫ ГОСУДАРСТВЕННОЙ РЕГИСТРАЦИИ, КАДАСТРА И КАРТОГРАФИИ" ПО САНКТ-ПЕТЕРБУРГУ

полное наименование органа регистрации прав

2316 +

Раздел 1

Выписка из Единого государственного реестра недвижимости об объекте недвижимости

Сведения о характеристиках объекта недвижимости

На основании запроса от 28.04.2018 г., поступившего на рассмотрение 28.04.2018 г., сообщаем, что согласно записям Единого государственного реестра недвижимости:

Помещение			
<small>(вид объекта недвижимости)</small>			
Лист №	Раздела 1	Всего листов раздела 1 :	Всего разделов: _____
03.05.2018 № 78/001/008/2018-6221		Всего листов выписки: _____	
Кадастровый номер:		78:31:0001097:2271	

Номер кадастрового квартала:	78:31:0001097
Дата присвоения кадастрового номера:	09.01.2013
Ранее присвоенный государственный учетный номер:	Кадастровый номер: 78:1097:1:25:5
Адрес:	Санкт-Петербург, ул Большая Морская, д 6, литера А, пом 9-Н
Площадь:	119.0
Назначение:	Нежилое помещение
Наименование:	Нежилое помещение
Номер, тип этажа, на котором расположено помещение, машино-место:	Подвал № подвал
Вид жилого помещения:	данные отсутствуют
Кадастровая стоимость, руб.:	15206797.06

ВЕДУЩИЙ ИНЖЕНЕР	М.П.	Петрякова А.В.
<small>полное наименование должности</small>	<small>подпись</small>	<small>инициалы, фамилия</small>

ВЕДУЩИЙ СПЕЦИАЛИСТ
ПО ДОКУМЕНТОБОРОТКЕ
МФЦ ВАСИЛЕОСТРОВСКОГО Р-НА
СМИТСКАЯ КРИСТИНА АЛЕКСАНДРОВНА

05.05.2018

Реестровый номер
2959
АО «Фонд имущества Санкт-Петербурга»

АО "Фонд имущества
Санкт-Петербурга"
190000, пер. Гривцова, 5
Вх. № **7202** дата **08.05.18**
Канцелярия 331-35-49

Помещение			
<small>(вид объекта недвижимости)</small>			
Лист №	Раздела 1	Всего листов раздела 1 :	Всего разделов: _____
03.05.2018 № 78/001/008/2018-6221		Всего листов выписки: _____	
Кадастровый номер:		78:31:0001097:2271	

Кадастровые номера иных объектов недвижимости, в пределах которых расположен объект недвижимости:	78:31:0001097:2008
Кадастровые номера объектов недвижимости, из которых образован объект недвижимости:	данные отсутствуют
Кадастровые номера образованных объектов недвижимости:	данные отсутствуют
Сведения о включении объекта недвижимости в состав предприятия как имущественного комплекса:	данные отсутствуют
Сведения о включении объекта недвижимости в состав единого недвижимого комплекса:	данные отсутствуют
Виды разрешенного использования:	данные отсутствуют

Сведения о включении объекта недвижимости в реестр объектов культурного наследия:	данные отсутствуют
Сведения о кадастровом инженере:	
данные отсутствуют	

Сведения об отнесении жилого помещения к определенному виду жилых помещений специализированного жилищного фонда, к жилым помещениям наемного дома социального использования или наемного дома коммерческого использования:	данные отсутствуют
--	--------------------

ВЕДУЩИЙ ИНЖЕНЕР	М.П.	Петрякова А.В.
полное наименование должности	подпись	инициалы, фамилия

ВЕДУЩИЙ СПЕЦИАЛИСТ
ПО ДОКУМЕНТООБОРОТУ
МФЦ ВАСИЛЕОСТРОВСКОГО РАЙОНА
СМИТСКАЯ КРИСТИНА АЛЕКСАНДРОВНА

05.05.2018



Помещение			
<small>(вид объекта недвижимости)</small>			
Лист №	Раздела 1	Всего листов раздела 1 :	Всего разделов: _____
03.05.2018 № 78/001/008/2018-6221		Всего листов выписки: _____	
Кадастровый номер:		78:31:0001097:2271	

Статус записи об объекте недвижимости:	Сведения об объекте недвижимости имеют статус "актуальные, ранее учтенные"
Особые отметки:	данные отсутствуют
Получатель выписки:	Гадалова Марианна Владимировна, от имени представляемого по доверенности: Комитет имущественных отношений Санкт-Петербурга

ВЕДУЩИЙ ИНЖЕНЕР	Петрякова А.В.
полное наименование должности	подпись инициалы, фамилия


 М.П.
 ДОКУМЕНТЫ
 ВЕДУЩИЙ СПЕЦИАЛИСТ
 ПО ДОКУМЕНТООБОРОТУ
 МФЦ ВАСИЛЕОСТРОВСКОГО РАЙОНА
 СМИТСКАЯ КРИСТИНА АЛЕКСАНДРОВНА
 05.05.2018



Выписка из Единого государственного реестра недвижимости об объекте недвижимости
Сведения о зарегистрированных правах

Помещение	
<small>(вид объекта недвижимости)</small>	
Лист № <u> </u> Раздела <u>2</u>	Всего листов раздела <u>2</u> : <u> </u>
Всего разделов: <u> </u> Всего листов выписки: <u> </u>	
03.05.2018 № 78/001/008/2018-6221	
Кадастровый номер:	78:31:0001097:2271
1. Правообладатель (правообладатели):	1.1. Санкт-Петербург
2. Вид, номер и дата государственной регистрации права:	2.1. Собственность, № 78-78-01/0427/2007-312 от 04.12.2007
3. Ограничение прав и обременение объекта недвижимости:	
3.1.1. вид:	Выявленный объект культурного наследия. Обязательства по сохранению объекта, Выявленный объект культурного наследия. Обязательства по сохранению объекта
дата государственной регистрации:	04.12.2007
номер государственной регистрации:	78-78-01/0719/2007-270
срок, на который установлено ограничение прав и обременение объекта недвижимости:	не определен
лицо, в пользу которого установлено ограничение прав и обременение объекта недвижимости:	публичный
основание государственной регистрации:	Приказ "Об утверждении Списка вновь выявленных объектов, представляющих историческую, научную, художественную или иную культурную ценность" от 20.02.2001 №15, выдавший орган: Комитет по государственному контролю, использованию и охране памятников истории и культуры Санкт-Петербурга, дата регистрации 20.08.2004, №78-01-200/2004-166.1
5. Заявленные в судебном порядке права требования:	данные отсутствуют
6. Сведения о возражении в отношении зарегистрированного права:	данные отсутствуют
7. Сведения о наличии решения об изъятии объекта недвижимости для государственных и муниципальных нужд:	данные отсутствуют
8. Сведения о невозможности государственной регистрации без личного участия правообладателя или его законного представителя:	данные отсутствуют
9. Правопритязания и сведения о наличии поступивших, но не рассмотренных заявлений о проведении государственной регистрации права (перехода, прекращения права), ограничения права или обременения объекта недвижимости, сделки в отношении объекта недвижимости:	представлены документы на государственную регистрацию: соглашения об изменении условий договора, не связанного с отчуждением имущества
10. Сведения об осуществлении государственной регистрации сделки, права, ограничения права без необходимого в силу закона согласия третьего лица, органа:	данные отсутствуют

ВЕДУЩИЙ ИНЖЕНЕР	Петрякова А.В.
полное наименование должности	подпись инициалы, фамилия

05.05.2018



Выписка из Единого государственного реестра недвижимости об объекте недвижимости
План расположения помещения, машино-места на этаже (плане этажа)

Помещение			
<small>(вид объекта недвижимости)</small>			
Лист № <u> </u> Раздела 8	Всего листов раздела 8 : <u> </u>	Всего разделов: <u> </u>	Всего листов выписки: <u> </u>
03.05.2018 № 78/001/008/2018-6221			
Кадастровый номер:	78:31:0001097:2271	Номер этажа (этажей):	Подвал № подвал

Масштаб 1: данные отсутствуют

Условные обозначения:

ВЕДУЩИЙ ИНЖЕНЕР	М.П.	Петрякова А.В.
полное наименование должности	подпись	инициалы, фамилия

ВЕДУЩИЙ СПЕЦИАЛИСТ
 ПО ДОКУМЕНТООБОРОТ
 МФЦ ВАСИЛЕСТРОВСКОГО Р-НА
 СМИТСКАЯ КРИСТИНА АЛЕКСАНДРОВНА
 05.05.2018



В настоящем документе прошито и пронумеровано 5 листов

Ведущий специалист по документообороту
Ф.И.О. Смятская Кристина Александровна

Подпись

05 МАЯ 2018 2018г 1020



филиал федерального государственного бюджетного учреждения «Федеральная кадастровая палата
Федеральной службы государственной регистрации, кадастра и картографии» по Санкт-Петербургу

(полное наименование органа кадастрового учета)

КП.1

КАДАСТРОВЫЙ ПАСПОРТ
помещения
(выписка из государственного кадастра недвижимости)

Лист №	1	Всего листов:	3
--------	---	---------------	---

"27" июня 2016 г. № 78/201/16-198982	
Кадастровый номер:	78:31:0001097:2271
Номер кадастрового квартала:	78:31:0001097
Предыдущие номера:	78:1097:1:25:5
Дата внесения номера в государственный кадастр недвижимости:	09.01.2013

Описание помещения:

1	Кадастровый номер здания (сооружения), в котором расположено помещение:	78:31:0001097:2008
2	Этаж (этажи), на котором (которых) расположено помещение:	Подвал № подвал
3	Площадь помещения:	119.0
4	Адрес (описание местоположения):	Санкт-Петербург, ул Большая Морская, д 6, литера А, пом 9-Н
5	Назначение:	Нежилое (жилое, нежилое)
6	Вид жилого помещения:	— (комната, квартира)
7	Кадастровый номер квартиры, в которой расположена комната:	—
8	Кадастровая стоимость (руб.):	15206797.06
9	Сведения о правах: Собственность, № 78-78-01/0427/2007-312 от 04.12.2007, Санкт-Петербург	
10	Особые отметки: —	
11	Сведения о включении в реестр объектов культурного наследия: —	
12	Сведения о кадастровых инженерах: —	
Дополнительные сведения:		
13	13.1	Кадастровые номера объектов недвижимости, образованных с объектом недвижимости —
	13.2	Кадастровые номера объектов недвижимости, образованных из объекта недвижимости —
	13.3	Кадастровые номера объектов, подлежащих снятию с кадастрового учета —
14	Характер сведений государственного кадастра недвижимости (статус записи о помещении): Сведения об объекте недвижимости имеют статус ранее учтенные	

Техник I категории (полное наименование должности)	А. О. Спиридонова (инициалы, фамилия)
---	--

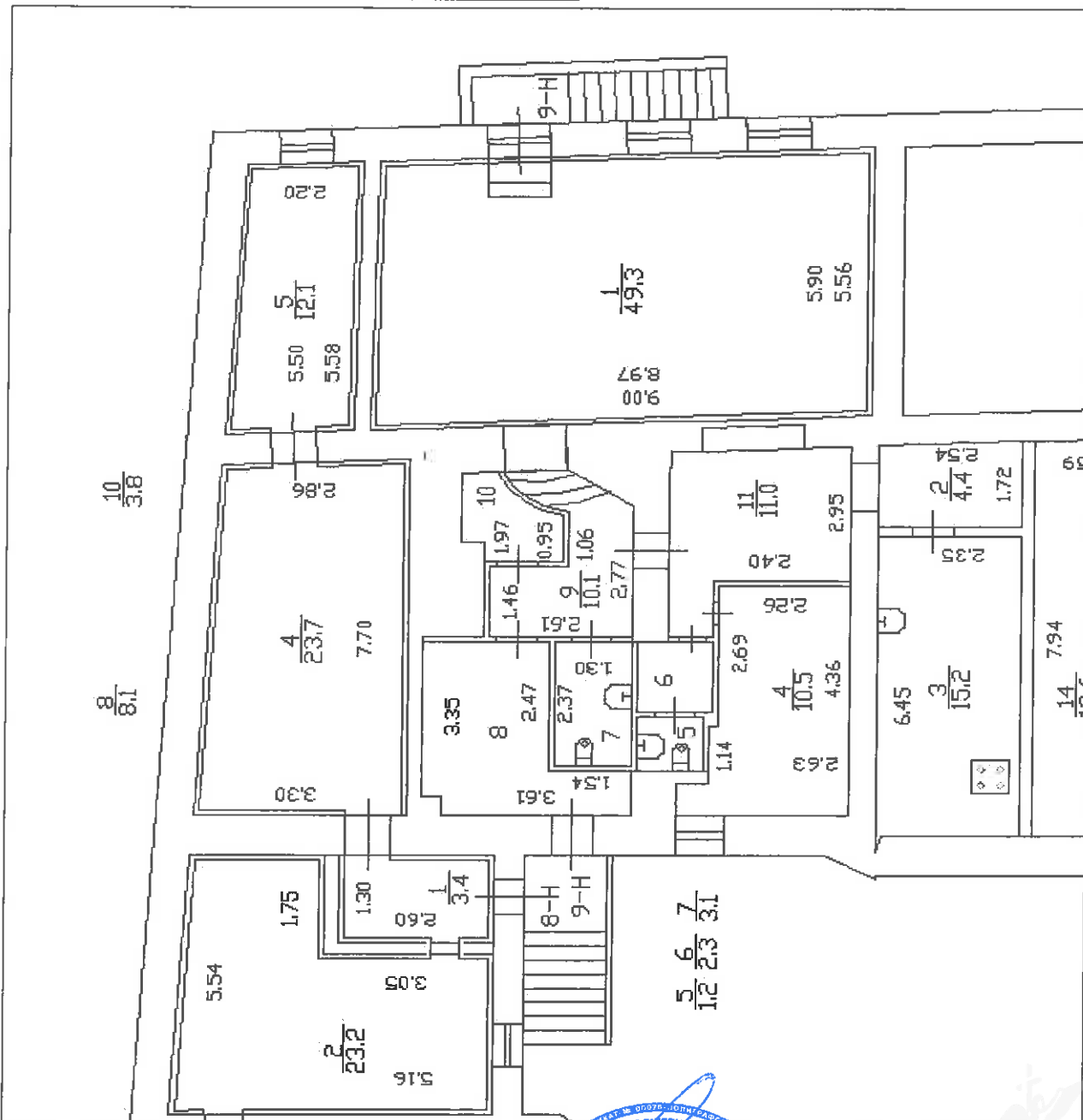


КАДАСТРОВЫЙ ПАСПОРТ
 помещения
 (выписка из государственного кадастра недвижимости)

Лист №	2	Всего листов:	3
--------	---	---------------	---

"27" июня 2016 г. № 78/201/16-198982
Кадастровый номер: 78:31:0001097:2271

План расположения помещения на этаже Подвал № подвал:



Масштаб 1: 124

Техник I категории (полное наименование должности)		А. О. Спиридонова (инициалы, фамилия)
---	--	--

МП

КАДАСТРОВЫЙ ПАСПОРТ
помещения
(выписка из государственного кадастра недвижимости)

Лист №	3	Всего листов:	3
--------	---	---------------	---

"27" июня 2016 г. № 78/201/16-198982	
Кадастровый номер:	78:31:0001097:2271

Сведения о частях помещения:

Номер п/п	Учетный номер части	Площадь, м ²	Описание местоположения части	Характеристика части
1	—	весь	—	Иные ограничения (обременения) прав

Техник I категории (полное наименование должности)	А. О. Спиридонова (инициалы, фамилия)
---	--

М.П.



СПРАВКА ДЛЯ РАСЧЕТА АРЕНДНОЙ ПЛАТЫ

1. Сведения об объекте.

Адрес объекта:

Район Улица
 Номер дома Корпус

<input type="text" value="Большая Морская улица"/>	<input type="text" value="Литера А"/>
--	---------------------------------------

Описательный адрес (угловых и сквозных строений):
51

Тип здания:

Капитальное
 Капитальное деревянное

Тип объекта аренды:

здание часть здания
 сооружение часть сооружения
 помещение(я) часть(и) помещения(й)

Номер объекта учета *:

Номер помещения(й) (части(ей)), сдаваемого(ых) в аренду **:

Занимаемые этажи:

1-й этаж
 2-й этаж (с лифтом)
 2-й этаж (без лифта)
 Выше 2-го (с лифтом)
 Выше 2-го (без лифта)
 Подвал (с заглублением до 1.5 м включительно)
 Подвал (с заглублением более 1.5 м)
 Цоколь (с заглублением до 0.5 м включительно)
 Цоколь (с заглублением более 0.5 м)

Элементы благоустройства здания:

Электроснабжение
 Водоснабжение
 Отопление
 Канализация

Элементы благоустройства объекта учета *:

Электроснабжение
 Водоснабжение
 Отопление
 Канализация

Элементы благоустройства объекта аренды **:

Электроснабжение Водоснабжение
 Отопление Канализация

Технический этаж

Входы в помещение:

Входы в помещение:	Количество:	Номера по ситуационному плану:
С улицы отдельных:	1	7
С улицы общих:		
Со двора отдельных:	1	8
Со двора общих:		
Через проходную:		

Общая площадь здания (кв. м):

(заполняется при учете ПОН)

Общая площадь объекта учета (кв. м):

Общая площадь помещения(й) (части(ей)), сдаваемого в аренду на занимаемом этаже (кв.м):

Коэффициент потребительских качеств ***:

Общая площадь помещения(й) (части(ей)), сдаваемого(ых) в аренду на занимаемом этаже, с учетом коэффициента потребительских качеств *** (кв. м):

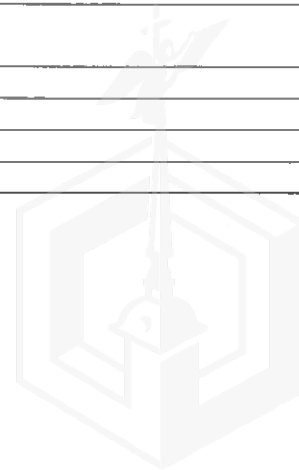
Общая площадь объекта аренды (кв.м):

Примечания (сведения о перепланировке и т.д.)

* не заполняется при учете первичного объекта недвижимости

** не заполняется, если объектом аренды является здание, сооружение

*** не заполняется, если объект аренды соответствует объекту учета



2. Схема расположения входов.



— - границы строения

Дополнительные сведения о строении: _____

3. Ведомость координат центров входов.

№ п/п	Характерная точка	№ вх.	Координаты центра входа		Примечание
			X, м	Y, м	
1	F	7	113838.32	94414.10	
2	G	8	113854.15	94415.45	

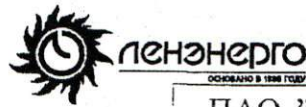
Исполнитель: Николаенко В.Н.
 Начальник филиала ГУП «ГУИОН»
 ПИБ Центрального района:
 Дата: 05 июля 2016 года

Л.Г. Панина

Район:

Центральный





ПАО "Ленэнерго"

ПУБЛИЧНОЕ АКЦИОНЕРНОЕ ОБЩЕСТВО
ЭНЕРГЕТИКИ И ЭЛЕКТРИФИКАЦИИ «ЛЕНЭНЕРГО»

площадь Конституции, д. 1, Санкт-Петербург, 196247

тел.: 8 (800) 700-14-71, факс: 8 (812) 494-32-54, e-mail: office@lenenergo.ru, горячая линия: 8 (812) 494-31-71

181318
Вакреессисса

А К Т

об осуществлении технологического присоединения

№ 15-44534

от "28" 05 2016 г.

Публичное акционерное общество энергетики и электрификации «Ленэнерго»,

(полное наименование сетевой организации)

именуемое в дальнейшем сетевой организацией, в лице

Начальника департамента технологического присоединения по СПб Тарараксина Леонида Вадимовича,

(должность, Ф.И.О. лица – представителя сетевой организации)

действующего на основании

доверенности №399-15 от 07.10.2015г.,

(устава, доверенности, иных документов)

с одной стороны, и

Комитет имущественных отношений Санкт-Петербурга,

(полное наименование заявителя – юридического лица, Ф.И.О. заявителя – физического лица)

именуемый в дальнейшем заявителем с другой стороны, вместе именуемые сторонами, оформили и подписали настоящий акт о нижеследующем.

Характеристики выполненного присоединения:

максимальная мощность: **3 (три) кВт**, с учетом опосредованно присоединенных энергопринимающих устройств субабонентов.

Энергопринимающие устройства заявителя: **ВРУ объекта в совокупности с питающей, распределительной и групповой сетями.**

№ объекта	Наименование объекта	Адрес объекта
1	Нежилое помещение	г. Санкт-Петербург, Большая Морская ул., д.6, лит.А, пом. 9Н

Перечень точек присоединения:

№ объекта	Точка присоединения	Источник питания (наименование питающих линий)	Описание точки присоединения	Уровень напряжения (кВ)	Максимальная мощность (кВт)	Категория надежности электроснабжения	Предельное значение коэффициента реактивной мощности (tg φ)	Устройства защиты, релейной защиты, противоаварийной и режимной автоматики
1	РУ-0,38 кВ к/р № 933 (через распределительную сеть дома)	ПС-109 (РТП 5072, ТП 5648, ф. 109-32, ф. 109-107)	Контактные соединения коммутационных аппаратов РУ 0,38 кВ кабельного разделителя № 933 и кабельных наконечников кабельной линии 0,38 кВ, отходящей в сторону ГРЩ дома № 6 лит. А по Большой Морской ул. (через распределительную сеть дома)	0,38/ 0,22	3	3	0,35	-

Приборы учета (измерительные комплексы):

№ объекта	Точка присоединения	Приборы учета			Измерительные трансформаторы тока				Измерительные трансформаторы напряжения				
		Место установки	Тип	Класс точности	Место установки	Тип	Коэффициент трансформации	Класс точности	Место установки	Тип	Коэффициент трансформации	Класс точности	
1	-	-	-	-	-	-	-	-	-	Вокрееская			
Учет электроэнергии организован в соответствии с требованиями раздела X Основных положений функционирования розничных рынков, утвержденных Постановлением Правительства РФ № 442 от 04.05.2012 г.													

Прочие сведения: отсутствует

Стороны подтверждают, что технологическое присоединение энергопринимающих устройств (энергетических установок) к электрической сети сетевой организации выполнено в соответствии с правилами и нормами. Заявитель претензий по оказанию услуг к сетевой организации не имеет.

Подписи сторон:

Сетевая организация:

ПАО «Ленэнерго»

Начальник департамента технологического присоединения по СПб

Тарараксин Л.В.



Заявитель:

Комитет имущественных отношений СПб

Председатель Начальник Управления анализа сделок с объектами недвижимости

Лудинова Ю.В.

Дов. от 21.04.2016 № 38831-42





КГИОП СПб
№ 01-25-7508/18-0-1
от 25.04.2018



ПРАВИТЕЛЬСТВО САНКТ-ПЕТЕРБУРГА

**КОМИТЕТ ПО ГОСУДАРСТВЕННОМУ
КОНТРОЛЮ, ИСПОЛЬЗОВАНИЮ
И ОХРАНЕ ПАМЯТНИКОВ ИСТОРИИ
И КУЛЬТУРЫ**

АО "Фонд имущества Санкт-Петербурга"

пл. Ломоносова, д.1, Санкт-Петербург, 191023
Тел. (812) 315-43-03, (812) 571-64-31, факс (812) 710-42-45
e-mail: kgiop@gov.spb.ru
http://www.gov.spb.ru

ОКПО 00086941 ОКОГУ 2300231 ОГРН 1037843025527
ИНН/КПП 7832000069/784001001

25 АПР 2018 № 01-25-7508/18-0-1/1

На № 3263/19 от 16.04.2018


Рег. № 01-25-7508/18-0-0 от 19.04.2018

Комитет по государственному контролю, использованию и охране памятников истории и культуры сообщает, что объект по адресу: **191186, г. Санкт-Петербург, Большая Морская улица, дом 6, литера А (дом по Б. Морской ул.; см. план границ)** на основании "**Приказ председателя КГИОП № 15 от 20.02.2001**" относится к числу **выявленных объектов культурного наследия "Дом К.К. Фелейзена (гостиница "Франция")"**.

Объект подлежит государственной охране и использованию в соответствии с Федеральным законом от 25.06.2002 № 73-ФЗ "Об объектах культурного наследия (памятниках истории и культуры) народов Российской Федерации", Законом Санкт-Петербурга от 12.07.2007 № 333-64 "Об охране объектов культурного наследия в Санкт-Петербурге", а также иными нормативными правовыми актами.

Начальник отдела информации об объектах культурного наследия и режимах зон охраны

Е.В. Коробкова



Заместитель председателя Комитета по государственному контролю, использованию и охране памятников истории и культуры - начальник управления государственного учета памятников

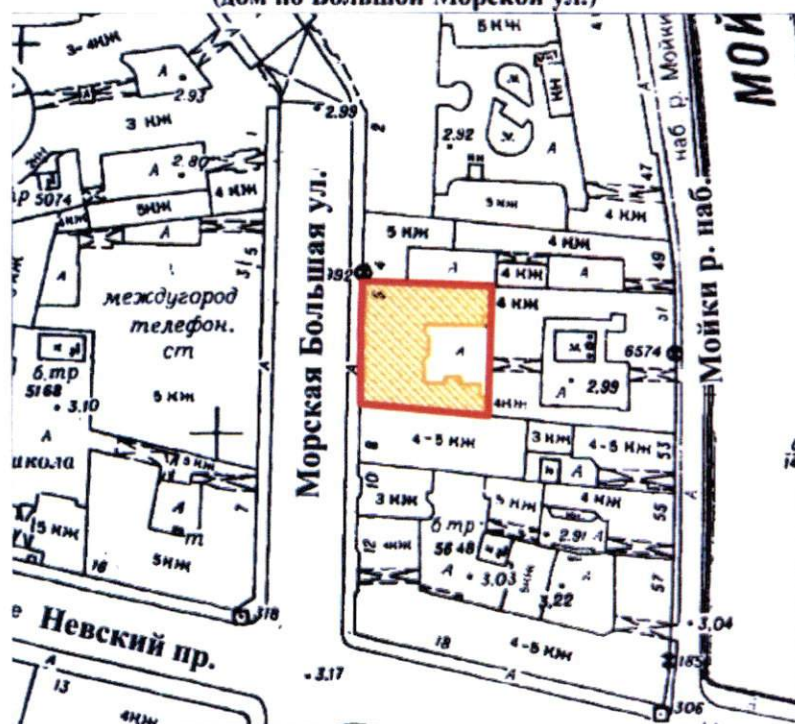
Б.М. Кириков Б.М. Кириков

М.П.

"24" апреля 2018

План границ территории выявленного объекта культурного наследия "Дом К. К. Фелейзена (гостиница "Франция")"

г. Санкт-Петербург, Морская Большая ул., 6; Мойки р. наб., 51 (дом по Большой Морской ул.)



масштаб 1:2000

УСЛОВНЫЕ ОБОЗНАЧЕНИЯ

- граница территории выявленного объекта культурного наследия
- выявленный объект культурного наследия

ПРАВИТЕЛЬСТВО САНКТ-ПЕТЕРБУРГА
Комитет по государственному контролю, использованию и охране памятников истории и культуры

ПРАВИТЕЛЬСТВО САНКТ-ПЕТЕРБУРГА
ДЛЯ ДОКУМЕНТОВ
№4
Копия верна
Исполнитель *Давыдова И.*
24.04.2018



ПРАВИТЕЛЬСТВО САНКТ-ПЕТЕРБУРГА

**КОМИТЕТ ПО ГОСУДАРСТВЕННОМУ
КОНТРОЛЮ, ИСПОЛЬЗОВАНИЮ
И ОХРАНЕ ПАМЯТНИКОВ ИСТОРИИ
И КУЛЬТУРЫ**

пл. Ломоносова, д.1, Санкт-Петербург, 191023
Тел. (812) 315-43-03, (812) 571-64-31, факс (812) 710-42-45
e-mail: kgiop@gov.spb.ru
http://www.gov.spb.ru

ОКПО 00086941 ОКОГУ 2300231 ОГРН 1037843025527
ИНН/КПП 7832000069/784001001

АО "Фонд имущества Санкт-Петербурга"

25 АПР 2018 № 01-25-7508/18-0-1/2

На № 3263/19 от 16.04.2018

Рег. № 01-25-7508/18-0-0 от 19.04.2018

Комитет по государственному контролю, использованию и охране памятников истории и культуры сообщает, что объект по адресу: **191186, г.Санкт-Петербург, Большая Морская улица, дом 6, литера А (дом по наб. р. Мойки)** не относится к числу объектов (выявленных объектов) культурного наследия.

Объект расположен в границах зон охраны и (или) защитных зон объектов культурного наследия на территории Санкт-Петербурга: Единая охранная зона (участок ООЗ(31)).

Требования по сохранению исторических зданий* и режим использования земель в границах зон охраны объектов культурного наследия на территории Санкт-Петербурга установлен Законом Санкт-Петербурга от 19.01.2009 N 820-7 (ред. от 07.07.2016) "О границах объединенных зон охраны объектов культурного наследия, расположенных на территории Санкт-Петербурга, режимах использования земель и требованиях к градостроительным регламентам в границах указанных зон".

* Исторические здания – здания (строения, сооружения) различных исторических периодов не состоящие на государственной охране как объекты культурного наследия: в центральных районах – построенные до 1917 г.; в остальных районах – до 1957 г. и деревянные 1-2 этажные здания, построенные до 1917 г. (год постройки включительно).

В соответствии с п.1 статьи 34.1. Федерального закона от 25.06.2002 № 73-ФЗ "Защитными зонами объектов культурного наследия являются территории, которые прилегают к включенным в реестр памятникам и ансамблям (за исключением указанных в пункте 2 настоящей статьи объектов культурного наследия) и в границах которых в целях обеспечения сохранности объектов культурного наследия и композиционно-видовых связей (панорам) запрещаются строительство объектов капитального строительства и их реконструкция, связанная с изменением их параметров (высоты, количества этажей, площади), за исключением строительства и реконструкции линейных объектов".

Начальник отдела информации об объектах культурного наследия и режимах зон охраны

Е.В. Коробкова



Фотоотчёт (приложение № 1 к Акту проверки фактического использования объекта недвижимости от 2017-03-14)

Осмотр 2017-03-14 Адрес: Санкт-Петербург, Большая Морская ул., д. 6, лит. А, пом. 9-Н- реестр №2959



Фото 1

Адрес объекта



Фото 2

Общий план фасада



Фото 3

Вход отдельный со двора



Фото 4

Вход отдельный с улицы



Фото 5

Внутреннее состояние помещения




Фото 6

Внутреннее состояние помещения






Фото 7



Фото 8

Внутреннее состояние помещения




Фото 9

Внутреннее состояние помещения



Фото 10

Внутреннее состояние помещения




Фото 11

Внутреннее состояние помещения



Фото 12

Внутреннее состояние помещения





Фото 13

Внутреннее состояние помещения



Фото 14

Внутреннее состояние помещения




Фото 15

Внутреннее состояние помещения




Фото 16




Фото 17

Внутреннее состояние помещения



Фото 18

Внутреннее состояние помещения





Фото 19

Внутреннее состояние помещения



Фото 20

Внутреннее состояние помещения



Фото 21

Внутреннее состояние помещения



Фото 22

Внутреннее состояние помещения




Фото 23

Внутреннее состояние помещения




Фото 24

Внутреннее состояние помещения





Фото 25

Внутреннее состояние помещения



Фото 26

Внешнее состояние помещения

