

ФЧ



КОПИЯ

ПРАВИТЕЛЬСТВО САНКТ-ПЕТЕРБУРГА

КОМИТЕТ ИМУЩЕСТВЕННЫХ ОТНОШЕНИЙ САНКТ-ПЕТЕРБУРГА

РАСПОРЯЖЕНИЕ окуд

15. 05. 2017

№ 8 4 3-рз

Об условиях приватизации объекта нежилого фонда одновременно с отчуждением земельного участка по адресу: Санкт-Петербург, Кожевенная линия, дом 26, литера А

В соответствии с Федеральным законом от 21.12.2001 № 178-ФЗ «О приватизации государственного и муниципального имущества», Законом Санкт-Петербурга от 10.03.2005 № 59-15 «О приватизации государственного имущества Санкт-Петербурга» и на основании распоряжения Комитета по управлению городским имуществом от 03.08.2006 № 233-р «Об организации взаимодействия структурных подразделений Комитета имущественных отношений Санкт-Петербурга и акционерного общества «Фонд имущества Санкт-Петербурга» при подготовке решений об условиях приватизации (продажи) объектов недвижимости»:

1. Осуществить приватизацию объекта нежилого фонда, являющегося имуществом казны Санкт-Петербурга, по адресу: Санкт-Петербург, Кожевенная линия, дом 26, литера А, общей площадью 267.6 кв.м., кадастровый номер 78:06:0002102:1017 (далее - Объект).

2. Осуществить одновременно с приватизацией Объекта продажу земельного участка из земель населенных пунктов, расположенного по адресу: Санкт-Петербург, Кожевенная линия, дом 26, литера А, площадью 711 кв.м, кадастровый номер 78:06:0002102:2, занимаемого Объектом и необходимого для его использования (далее - Земельный участок).

3. Утвердить перечень обременений (ограничений) Объекта и Земельного участка, подлежащих включению в информационное сообщение и договор купли-продажи, согласно приложению.

4. Определить:

4.1. Способ приватизации Объекта и Земельного участка: продажа государственного имущества на аукционе.

4.2. Форму подачи предложений о цене: открытая.

4.3. Форму платежа: единовременно.

4.4. Срок продажи: II кв. 2017 года - IV кв. 2017 года.

5. Акционерному обществу «Фонд имущества Санкт-Петербурга»:


5.1. Обеспечить проведение оценки рыночной стоимости Объекта и Земельного участка с учетом обременений (ограничений), указанных в пункте 3 распоряжения, и осуществить необходимые действия по реализации пунктов 1, 2, 4 распоряжения.

5.2. Обеспечить ознакомление претендентов на участие в торгах с обременениями (ограничениями), указанными в пункте 3 настоящего распоряжения, и условиями договора купли-продажи.

СМ

6. Считать настоящее распоряжение решением об условиях приватизации.
7. Контроль за выполнением распоряжения оставляю за собой.

Заместитель
председателя Комитета



M.M. Yanina

М.М.Янкина



Приложение
к распоряжению КИО

от «15» 05 2017 г.

№ 8 4 3 -рз

Перечень обременений (ограничений) Объекта и Земельного участка

Наименование объекта	Обременения
<p>Здание по адресу: Санкт-Петербург, Кожевенная линия, дом 26, литера А общей площадью 267.6 кв.м., кадастровый номер 78:06:0002102:1017</p>	<p>В соответствии с Генеральным планом Санкт-Петербурга, утвержденным Законом Санкт-Петербурга от 22.12.2005 № 728-99, Объект находится в зоне ПД – зоне объектов производственного, транспортно-логистического, складского назначения, инженерной инфраструктуры с включением объектов общественно-деловой застройки, связанных с обслуживанием данной зоны.</p> <p>В соответствии с Правилами землепользования и застройки Санкт-Петербурга, утвержденными постановлением Правительства Санкт-Петербурга от 21.06.2016 № 524, Объект находится в зоне ТПД2-1 – зоне объектов производственного, складского назначения, инженерной инфраструктуры II и III классов опасности, а также объектов общественно-деловой застройки.</p> <p>В соответствии с Законом Санкт-Петербурга от 19.01.2009 № 820-7 «О границах объединенных зон охраны объектов культурного наследия, расположенных на территории Санкт-Петербурга, режимах использования земель и требованиях к градостроительным регламентам в границах указанных зон» Объект расположен в единой зоне регулирования застройки и хозяйственной деятельности ОЗРЗ-2(06) объектов культурного наследия, расположенных в исторически сложившихся центральных районах Санкт-Петербурга, в связи с чем в отношении Объекта действуют ограничения, установленные для указанной зоны охраны.</p>
<p>Земельный участок из земель населенных пунктов по адресу: Санкт-Петербург, Кожевенная линия, дом 26, литера А, площадью 711 кв.м, кадастровый номер 78:06:0002102:2</p>	<p>В соответствии с Генеральным планом Санкт-Петербурга, утвержденным Законом Санкт-Петербурга от 22.12.2005 № 728-99, Земельный участок находится в зоне ПД – зоне объектов производственного, транспортно-логистического, складского назначения, инженерной инфраструктуры с включением объектов общественно-деловой застройки, связанных с обслуживанием данной зоны.</p> <p>В соответствии с Правилами землепользования и застройки Санкт-Петербурга, утвержденными постановлением Правительства Санкт-Петербурга от 21.06.2016 № 524, Земельный участок находится в зоне ТПД2-1 – зоне объектов производственного, складского назначения, инженерной инфраструктуры II и III классов опасности, а также объектов</p>

МММ

общественно-деловой застройки.

В соответствии с Законом Санкт-Петербурга от 19.01.2009 № 820-7 «О границах объединенных зон охраны объектов культурного наследия, расположенных на территории Санкт-Петербурга, режимах использования земель и требованиях к градостроительным регламентам в границах указанных зон» Земельный участок расположен в единой зоне регулирования застройки и хозяйственной деятельности ОЗРЗ-2(06) объектов культурного наследия, расположенных в исторически сложившихся центральных районах Санкт-Петербурга, в связи с чем в отношении Земельного участка действуют ограничения, установленные для указанной зоны охраны.

Земельный участок расположен в объединенной охранной зоне Центральных районов Санкт-Петербурга.

Часть земельного участка площадью 292 кв.м находится в охранной зоне подстанций и других электротехнических сооружений.

На Земельный участок распространяются следующие ограничения (обременения) в использовании:

- зона регулирования застройки и хозяйственной деятельности;
- охранная зона канализационных сетей;
- охранная зона подземных кабельных линий электропередачи;
- охранная зона водопроводных сетей;
- водоохранная зона водного объекта;
- охранная зона канализационных тоннельных коллекторов.

Собственник обязан обеспечить сохранность существующих коммуникаций и сооружений с беспрепятственным доступом к ним представителей эксплуатирующих организаций.



АО "ФЛ"



КОПИЯ

ПРАВИТЕЛЬСТВО САНКТ-ПЕТЕРБУРГА

КОМИТЕТ ИМУЩЕСТВЕННЫХ ОТНОШЕНИЙ САНКТ-ПЕТЕРБУРГА

РАСПОРЯЖЕНИЕ

ОКУД

02.02.2018

№: 170-рз

О внесении изменения в распоряжение
Комитета имущественных отношений Санкт-Петербурга
от 15.05.2017 № 843-рз

1. Внести изменение в распоряжение Комитета имущественных отношений Санкт-Петербурга от 15.05.2017 № 843-рз «Об условиях приватизации объекта нежилого фонда одновременно с отчуждением земельного участка по адресу: Санкт-Петербург, Кожевенная линия, дом 26, литера А», изложив пункт 4.4 распоряжения в следующей редакции:

«4.4. Срок продажи: I кв. 2018 г. – III кв. 2018 г.».

2. Контроль за выполнением распоряжения оставляю за собой.

Заместитель
председателя Комитета

А.В.Герман



ВЕРНО
Начальник отдела
документационного обеспечения
Муравьева И. В.
«02.02.2018» 20 г.





ПРАВИТЕЛЬСТВО САНКТ-ПЕТЕРБУРГА
**КОМИТЕТ
ИМУЩЕСТВЕННЫХ ОТНОШЕНИЙ
САНКТ-ПЕТЕРБУРГА**
УПРАВЛЕНИЕ ЗЕМЛЕУСТРОЙСТВА

Смольный проезд, д. 1, лит. Б,
Санкт-Петербург, 191060
Тел. (812) 576-75-15 Факс (812) 576-49-10
E-mail: in@commim.spb.ru
ОКПО 00087076 ОКОГУ 23160
ОГРН 1027809244561
ИНН 7832000076/КПП 784201001

20 ИЮЛ 2016 № 78810-16

На № _____ от _____

Заместителю генерального
директора – начальнику Управления
приватизации, арендных отношений
и реализации объектов жилого фонда
АО «Фонд имущества
Санкт-Петербурга»

М.В. Андриановой

пер. Гривцова, д. 5,
Санкт-Петербург, 190000

Уважаемая Марина Владимировна!

В ответ на Ваше обращение от 01.07.2016 № 2198/30 (вх. от 01.07.2016 № 79646-16) по вопросу предоставления сведений в отношении земельного участка по адресу: г.Санкт-Петербург, Кожевенная линия, дом 26, литера А, с кадастровым номером 78:06:0002102:2, Управление землеустройства Комитета имущественных отношений Санкт-Петербурга (далее – Комитет) сообщает следующее.

В соответствии с Законом Санкт-Петербурга от 21.12.2005 № 728-99 «О Генеральном плане Санкт-Петербурга» земельный участок находится в функциональной зоне «ПД».

В соответствии с постановлением Правительства Санкт-Петербурга от 21.06.2016 № 524 «О Правилах землепользования и застройки Санкт-Петербурга» земельный участок находится в территориальной зоне «ТПД2_1».

В соответствии с Законом Санкт-Петербурга от 24.12.2008 №820-7 «О границах зон охраны объектов культурного наследия на территории Санкт-Петербурга и режимах использования земель в границах указанных зон и о внесении изменений в Закон Санкт-Петербурга «О генеральном плане Санкт-Петербурга и границах зон охраны объектов культурного наследия» земельный участок расположен в границах зоны регулирования застройки и хозяйственной деятельности (ЗРЗ 2-1).

В соответствии с Законом Санкт-Петербурга от 19.09.2007 № 430-85 «О зеленых насаждениях общего пользования» земельный участок не находится в границах территорий зеленых насаждений общего пользования.

В Региональной информационной системе «Геоинформационная система Санкт-Петербурга» (далее – РГИС) отсутствуют сведения о наличии градостроительных ограничений в отношении земельного участка.

По сведениям РГИС земельный участок расположен в границах территории, на которую градостроительная документация по планировке территории (проект планировки и проект межевания) отсутствует.

Заместитель начальника
Управления землеустройства

К.Н. Курчанов

Стратанович О.М., 5765935





ПРАВИТЕЛЬСТВО САНКТ-ПЕТЕРБУРГА

КОМИТЕТ ПО ПРИРОДОПОЛЬЗОВАНИЮ,
ОХРАНЕ ОКРУЖАЮЩЕЙ СРЕДЫ И ОБЕСПЕЧЕНИЮ

К-т по природопользованию

№ 01-10928/16-0-1

от 18.07.2016



ОЙ БЕЗОПАСНОСТИ

тера В, Санкт-Петербург, 191123

02, факс (812) 417-59-09

@kpoos.gov.spb.ru

2300228 ОГРН 1037828007030

15015523/784101001

*Дружеское
21.08.16*

Генеральному директору
АО «Фонд имущества»

И.П. Пахорукову

На № 2213/60 от 04.07.2016

Уважаемый Игорь Павлович!

Комитет рассмотрел Ваше обращение о предоставлении информации о наличии (отсутствии) особо охраняемых природных территорий (далее – ООПТ) на территории земельного участка, расположенного по адресу: г.Санкт-Петербург, Кожевенная линия, дом 26, литера А, кадастровый номер 78:06:0002102:2, и сообщает следующее.

Указанный земельный участок не входит в границы существующих и планируемых к организации ООПТ.

Дополнительно сообщаем Вам о том, что на запрашиваемом земельном участке отсутствуют пункты наблюдения за состоянием окружающей среды, входящие в территориальную систему наблюдения за состоянием окружающей среды на территории Санкт-Петербурга, объекты государственных мелиоративных систем и отдельно расположенные гидротехнические сооружения, водные объекты, прибрежные защитные полосы и береговые полосы водных объектов.

Земельный участок расположен в границах водоохранной зоны р. Большая Нева.

В соответствии с Водным кодексом РФ от 03.06.2006 № 74 ФЗ ширина водоохранной зоны составляет 200 метров, ширина прибрежной защитной полосы 50 метров, ширина береговой полосы – 20 метров.

При освоении земельного участка должны быть учтены ограничения хозяйственной деятельности, предусмотренные ст. 65, гл. 6 Водного кодекса РФ и иными нормативными и правовыми актами.

**Исполняющий обязанности
заместителя председателя Комитета**

[Handwritten signature]

И.В. Силина

Севастьянова О.В.
417-59-20





МЧС РОССИИ
ГЛАВНОЕ УПРАВЛЕНИЕ
МИНИСТЕРСТВА РОССИЙСКОЙ ФЕДЕРАЦИИ
ПО ДЕЛАМ ГРАЖДАНСКОЙ ОБОРОНЫ,
ЧРЕЗВЫЧАЙНЫМ СИТУАЦИЯМ И ЛИКВИДАЦИИ
ПОСЛЕДСТВИЙ СТИХИЙНЫХ БЕДСТВИЙ
ПО Г. САНКТ-ПЕТЕРБУРГУ
(Главное управление МЧС России
по г. Санкт-Петербургу)

наб. р. Мойки, 85, г. Санкт-Петербург, 190000
тел. (812) 718-25-05, факс (812) 571-53-34

26. 07. 2016 г. № 10365-5-1-1

На № 2210/30 от 04.07.2016

О предоставлении учетных данных

Друк

Минкина ИВ
Друк Г.Ю.

Генеральному директору
АО «Фонд имущества Санкт-
Петербурга»
Комитета имущественных отношений
Правительства Санкт-Петербурга

И.П. Пахорукову

Гривцова пер., д. 5
Санкт-Петербург, 190000

Уважаемый Игорь Павлович!

На Ваш запрос сообщаю, что по учетным данным Главного управления МЧС России по Санкт-Петербургу объект недвижимости, расположенный по адресу: Санкт-Петербург, Кожевенная линия, д. 26, лит. А не является объектом гражданской обороны.

И.о. начальника Главного управления

В.И. Бирючков

ФГИС ЕГРН

полное наименование органа регистрации прав

Раздел 1

Выписка из Единого государственного реестра недвижимости об объекте недвижимости
Сведения о характеристиках объекта недвижимости

На основании запроса от 14.02.2018 г., поступившего на рассмотрение 14.02.2018 г., сообщаем, что согласно записям Единого государственного реестра недвижимости:

Здание		
вид объекта недвижимости		
Лист № ____ Раздела 1	Всего листов раздела 1 : ____	Всего разделов: ____
Всего листов выписки: ____		
14.02.2018 № 99/2018/80439945		
Кадастровый номер:		78:06:0002102:1017
Номер кадастрового квартала:	78:06:0002102	
Дата присвоения кадастрового номера:	29.08.2012	
Ранее присвоенный государственный учетный номер:	Кадастровый номер: 78:6:2102:2:28	
Адрес:	г.Санкт-Петербург, Кожевенная линия, дом 26, литера А	
Площадь, м²:	267.6	
Назначение:	Нежилое здание	
Наименование:	канализационная насосная станция	
Количество этажей, в том числе подземных этажей:	1, в том числе подземных подвал	
Материал наружных стен:	Кирпичные	
Год ввода в эксплуатацию по завершении строительства:	1958	
Год завершения строительства:	данные отсутствуют	
Кадастровая стоимость, руб.:	3170902.12	
Государственный регистратор		ФГИС ЕГРН
полное наименование должности		подпись
		инициалы, фамилия

М.П.



Раздел 1

Выписка из Единого государственного реестра недвижимости об объекте недвижимости
Сведения о характеристиках объекта недвижимости

На основании запроса от 14.02.2018 г., поступившего на рассмотрение 14.02.2018 г., сообщаем, что согласно записям Единого государственного реестра недвижимости:

Здание		
вид объекта недвижимости		
Лист № _____ Раздела 1	Всего листов раздела 1 : _____	Всего разделов: _____
14.02.2018 № 99/2018/80439945		
Кадастровый номер:		78:06:0002102:1017
Кадастровые номера иных объектов недвижимости, в пределах которых расположен объект недвижимости:	78:06:0002102:2	
Кадастровые номера помещений, машино-мест, расположенных в здании или сооружении:	78:06:0002102:1323, 78:06:0002102:1326, 78:06:0002102:1325, 78:06:0002102:1324	
Кадастровые номера объектов недвижимости, из которых образован объект недвижимости:	данные отсутствуют	
Кадастровые номера образованных объектов недвижимости:	данные отсутствуют	
Сведения о включении объекта недвижимости в состав предприятия как имущественного комплекса:		
Сведения о включении объекта недвижимости в состав единого недвижимого комплекса:		
Кадастровый номер земельного участка, если входящие в состав единого недвижимого комплекса объекты недвижимости расположены на одном земельном участке	данные отсутствуют	
Виды разрешенного использования:	данные отсутствуют	
Сведения о включении объекта недвижимости в реестр объектов культурного наследия:	данные отсутствуют	
Сведения о кадастровом инженере:	данные отсутствуют	
Статус записи об объекте недвижимости:	Сведения об объекте недвижимости имеют статус "актуальные, ранее учтенные"	
Особые отметки:	Сведения необходимые для заполнения раздела 5 отсутствуют. Сведения необходимые для заполнения раздела 5.1 отсутствуют. Сведения необходимые для заполнения раздела 6 отсутствуют. Сведения необходимые для заполнения раздела 6.1 отсутствуют. Сведения необходимые для заполнения раздела 8 отсутствуют.	
Получатель выписки:	АКЦИОНЕРНОЕ ОБЩЕСТВО "ФОНД ИМУЩЕСТВА САНКТ-ПЕТЕРБУРГА" ИНН 7838332649	
Государственный регистратор		ФГИС ЕГРН
полное наименование должности	подпись	инициалы, фамилия

М.П.



Раздел 2

Выписка из Единого государственного реестра недвижимости об объекте недвижимости

Сведения о зарегистрированных правах

Здание		
вид объекта недвижимости		
Лист № _____ Раздела <u>2</u>	Всего листов раздела <u>2</u> : _____	Всего разделов: _____
14.02.2018 № 99/2018/80439945		
Кадастровый номер:		78:06:0002102:1017
1. Правообладатель (правообладатели):	1.1. Санкт-Петербург	
2. Вид, номер и дата государственной регистрации права:	2.1. Собственность, № 78-01-38/2000-35.1 от 28.12.2000	
3. Ограничение прав и обременение объекта недвижимости:	не зарегистрировано	
5. Заявленные в судебном порядке права требования:	данные отсутствуют	
6. Сведения о возражении в отношении зарегистрированного права:	данные отсутствуют	
7. Сведения о наличии решения об изъятии объекта недвижимости для государственных и муниципальных нужд:	данные отсутствуют	
8. Сведения о невозможности государственной регистрации без личного участия правообладателя или его законного представителя:		
9. Правопритязания и сведения о наличии поступивших, но не рассмотренных заявлений о проведении государственной регистрации права (перехода, прекращения права), ограничения права или обременения объекта недвижимости, сделки в отношении объекта недвижимости:	данные отсутствуют	
10. Сведения об осуществлении государственной регистрации сделки, права, ограничения права без необходимого в силу закона согласия третьего лица, органа:	данные отсутствуют	
Государственный регистратор		ФГИС ЕГРН
полное наименование должности		инициалы, фамилия
		подпись

М.П.



Раздел 7

Выписка из Единого государственного реестра недвижимости об объекте недвижимости
Перечень помещений, машино-мест, расположенных в здании, сооружении

Здание						
вид объекта недвижимости						
Лист № ____ Раздела <u>7</u>		Всего листов раздела <u>7</u> : ____		Всего разделов: ____		Всего листов выписки: ____
14.02.2018 № 99/2018/80439945						
Кадастровый номер:				78:06:0002102:1017		
№ п/п	Кадастровый номер помещения, машино-места	Номер этажа (этажей)	Обозначение (номер) помещения, машино-места на поэтажном плане	Назначение помещения	Вид разрешенного использования	Площадь, м ²
1	78:06:0002102:1323	Этаж № 1, Подвал № подвал	1-Н, 1-Н	данные отсутствуют	данные отсутствуют	229.7
2	78:06:0002102:1326	Этаж № 1	4-Н	данные отсутствуют	данные отсутствуют	10.7
3	78:06:0002102:1325	Этаж № 1	3-Н	данные отсутствуют	данные отсутствуют	16.5
4	78:06:0002102:1324	Этаж № 1	2-Н	данные отсутствуют	данные отсутствуют	10.7
Государственный регистратор				ФГИС ЕГРН		
полное наименование должности				подпись		инициалы, фамилия

М.П.



ФГИС ЕГРН

полное наименование органа регистрации прав

Раздел 1

Выписка из Единого государственного реестра недвижимости об объекте недвижимости
Сведения о характеристиках объекта недвижимости

На основании запроса от 14.02.2018 г., поступившего на рассмотрение 14.02.2018 г., сообщаем, что согласно записям Единого государственного реестра недвижимости:

Земельный участок			
(вид объекта недвижимости)			
Лист № ___	Раздела 1	Всего листов раздела 1 : ___	Всего разделов: ___
14.02.2018 № 99/2018/80440026		Всего листов выписки: ___	
Кадастровый номер:		78:06:0002102:2	

Номер кадастрового квартала:	78:06:0002102
Дата присвоения кадастрового номера:	23.02.1999
Ранее присвоенный государственный учетный номер:	Кадастровый номер: 78:2102:2
Адрес:	г.Санкт-Петербург, Кожевенная линия, дом 26, литера А
Площадь:	711 +/- 9кв. м
Кадастровая стоимость, руб.:	3513641.13
Кадастровые номера расположенных в пределах земельного участка объектов недвижимости:	78:06:0000000:3022, 78:06:0002102:1017, 78:00:0000000:1400
Кадастровые номера объектов недвижимости, из которых образован объект недвижимости:	данные отсутствуют
Кадастровые номера образованных объектов недвижимости:	данные отсутствуют
Сведения о включении объекта недвижимости в состав предприятия как имущественного комплекса:	

Государственный регистратор		ФГИС ЕГРН
полное наименование должности	подпись	инициалы, фамилия

М.П.



Раздел 1

Выписка из Единого государственного реестра недвижимости об объекте недвижимости

Сведения о характеристиках объекта недвижимости

Земельный участок		
(вид объекта недвижимости)		
Лист № __ Раздела 1	Всего листов раздела 1 : __	Всего разделов: __
Всего листов выписки: __		
14.02.2018 № 99/2018/80440026		
Кадастровый номер:		78:06:0002102:2
Категория земель:	Земли населённых пунктов	
Виды разрешенного использования:	для размещения объектов коммунального хозяйства	
Сведения о кадастровом инженере:	данные отсутствуют	
Сведения о лесах, водных объектах и об иных природных объектах, расположенных в пределах земельного участка:	данные отсутствуют	
Сведения о том, что земельный участок полностью или частично расположен в границах зоны с особыми условиями использования территории или территории объекта культурного наследия	данные отсутствуют	
Сведения о том, что земельный участок расположен в границах особой экономической зоны, территории опережающего социально-экономического развития, зоны территориального развития в Российской Федерации, игорной зоны:	данные отсутствуют	
Сведения о том, что земельный участок расположен в границах особо охраняемой природной территории, охотничьих угодий, лесничеств, лесопарков:	данные отсутствуют	
Сведения о результатах проведения государственного земельного надзора:	данные отсутствуют	
Сведения о расположении земельного участка в границах территории, в отношении которой утвержден проект межевания территории:	данные отсутствуют	
Государственный регистратор		ФГИС ЕГРН
полное наименование должности	подпись	инициалы, фамилия

М.П.



Раздел 1

Выписка из Единого государственного реестра недвижимости об объекте недвижимости

Сведения о характеристиках объекта недвижимости

Земельный участок			
(вид объекта недвижимости)			
Лист № ___ Раздела 1	Всего листов раздела 1 : ___	Всего разделов: ___	Всего листов выписки: ___
14.02.2018 № 99/2018/80440026			
Кадастровый номер:		78:06:0002102:2	

Условный номер земельного участка:	данные отсутствуют
Сведения о принятии акта и (или) заключении договора, предусматривающих предоставление в соответствии с земельным законодательством исполнительным органом государственной власти или органом местного самоуправления находящегося в государственной или муниципальной собственности земельного участка для строительства наемного дома социального использования или наемного дома коммерческого использования:	данные отсутствуют
Сведения о том, что земельный участок или земельные участки образованы на основании решения об изъятии земельного участка и (или) расположенного на нем объекта недвижимости для государственных или муниципальных нужд:	данные отсутствуют
Сведения о том, что земельный участок образован из земель или земельного участка, государственная собственность на которые не разграничена:	данные отсутствуют
Сведения о наличии земельного спора о местоположении границ земельных участков:	данные отсутствуют
Статус записи об объекте недвижимости:	Сведения об объекте недвижимости имеют статус "актуальные, ранее учтенные"
Особые отметки:	Сведения о видах разрешенного использования имеют статус «Актуальные незасвидетельствованные». Право (ограничение права, обременение объекта недвижимости) зарегистрировано на данный объект недвижимости с видами разрешенного использования «Для иных видов жилой застройки». Сведения необходимые для заполнения раздела 3.1 отсутствуют.
Получатель выписки:	АКЦИОНЕРНОЕ ОБЩЕСТВО "ФОНД ИМУЩЕСТВА САНКТ-ПЕТЕРБУРГА" ИНН 7838332649

Государственный регистратор		ФГИС ЕГРН
полное наименование должности	подпись	инициалы, фамилия

М.П.



Раздел 2

Выписка из Единого государственного реестра недвижимости об объекте недвижимости
Сведения о зарегистрированных правах

Земельный участок	
(вид объекта недвижимости)	
Лист № ____ Раздела 2	Всего листов раздела 2 : ____
Всего разделов: ____	
Всего листов выписки: ____	
14.02.2018 № 99/2018/80440026	
Кадастровый номер:	78:06:0002102:2
1. Правообладатель (правообладатели):	1.1. Санкт-Петербург
2. Вид, номер и дата государственной регистрации права:	2.1. Собственность, № 1143250.1 от 24.04.2000
Ограничение прав и обременение объекта недвижимости:	
3. 3.1.1. вид:	Прочие ограничения (обременения), Объединенная охранная зона Центральных районов Санкт-Петербурга, площадью 711 кв.м.
дата государственной регистрации:	24.04.2000
номер государственной регистрации:	1143250.3
срок, на который установлено ограничение прав и обременение объекта недвижимости:	с 24.04.2000
лицо, в пользу которого установлено ограничение прав и обременение объекта недвижимости:	
основание государственной регистрации:	План границ земельного участка, утвержденный КЗРиЗ Санкт-Петербурга от 25.02.1999
Государственный регистратор	ФГИС ЕГРН
полное наименование должности	подпись
	инициалы, фамилия

М.П.



Земельный участок			
(вид объекта недвижимости)			
Лист № ___	Раздела 2	Всего листов раздела 2 : ___	Всего разделов: ___
14.02.2018 № 99/2018/80440026		Всего листов выписки: ___	
Кадастровый номер:		78:06:0002102:2	

1.	Правообладатель (правообладатели):	1.2.	данные о правообладателе отсутствуют
2.	Вид, номер и дата государственной регистрации права:	2.2.	не зарегистрировано
Ограничение прав и обременение объекта недвижимости:			
3.	3.2.1.	вид:	Прочие ограничения (обременения), Охранная зона подстанций и других электротехнических сооружений, площадью 292 кв.м.
		дата государственной регистрации:	30.11.2005
		номер государственной регистрации:	78-78-01/0816/2005-247
		срок, на который установлено ограничение прав и обременение объекта недвижимости:	с 30.11.2005
		лицо, в пользу которого установлено ограничение прав и обременение объекта недвижимости:	публичный
	основание государственной регистрации:	Кадастровый план земельного участка от 13.05.2005	
4.	Договоры участия в долевом строительстве:	не зарегистрировано	
5.	Заявленные в судебном порядке права требования:	данные отсутствуют	
6.	Сведения о возражении в отношении зарегистрированного права:	данные отсутствуют	
7.	Сведения о наличии решения об изъятии объекта недвижимости для государственных и муниципальных нужд:	данные отсутствуют	
8.	Сведения о невозможности государственной регистрации без личного участия правообладателя или его законного представителя:		
9.	Правопритязания и сведения о наличии поступивших, но не рассмотренных заявлений о проведении государственной регистрации права (перехода, прекращения права), ограничения права или обременения объекта недвижимости, сделки в отношении объекта недвижимости:	данные отсутствуют	
10.	Сведения об осуществлении государственной регистрации сделки, права, ограничения права без необходимого в силу закона согласия третьего лица, органа:	данные отсутствуют	
11.	Сведения о невозможности государственной регистрации перехода, прекращения, ограничения права на земельный участок из земель сельскохозяйственного назначения:		

Государственный регистратор		ФГИС ЕГРН
полное наименование должности	подпись	инициалы, фамилия

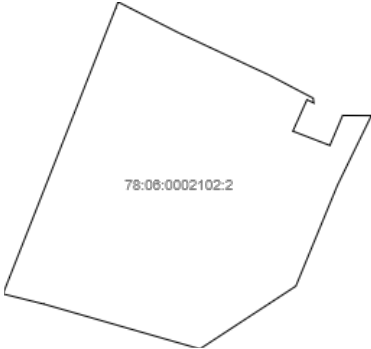
М.П.



Раздел 3

Выписка из Единого государственного реестра недвижимости об объекте недвижимости
Описание местоположения земельного участка

Земельный участок			
(вид объекта недвижимости)			
Лист № ____ Раздела 3	Всего листов раздела 3 : ____	Всего разделов: ____	Всего листов выписки: ____
14.02.2018 № 99/2018/80440026			
Кадастровый номер:		78:06:0002102:2	

План (чертеж, схема) земельного участка			
			
Масштаб 1: данные отсутствуют	Условные обозначения:		

Государственный регистратор		ФГИС ЕГРН
полное наименование должности	подпись	инициалы, фамилия

М.П.



Выписка из Единого государственного реестра недвижимости об объекте недвижимости
Описание местоположения земельного участка

Земельный участок			
<small>(вид объекта недвижимости)</small>			
Лист № ____ Раздела 3.2	Всего листов раздела 3.2 : ____	Всего разделов: ____	Всего листов выписки: ____
14.02.2018 № 99/2018/80440026			
Кадастровый номер:		78:06:0002102:2	

Сведения о характерных точках границы земельного участка				
Система координат: мск 64				
Зона №				
Номер точки	Координаты		Описание закрепления на местности	Средняя квадратическая погрешность определения координат характерных точек границ земельного участка, м
	X	Y		
1	2	3	4	5
1	92732.52	110165.09	данные отсутствуют	данные отсутствуют
2	92729.53	110170.97	данные отсутствуют	данные отсутствуют
3	92725.33	110179.96	данные отсутствуют	данные отсутствуют
4	92723.09	110184.23	данные отсутствуют	данные отсутствуют
5	92722.63	110184.29	данные отсутствуют	данные отсутствуют
6	92722.94	110183.62	данные отсутствуют	данные отсутствуют
7	92719.86	110182.24	данные отсутствуют	данные отсутствуют
8	92718.46	110185.87	данные отсутствуют	данные отсутствуют
9	92721.4	110187.12	данные отсутствуют	данные отсутствуют
10	92721.38	110189.94	данные отсутствуют	данные отсутствуют
11	92714.58	110186.62	данные отсутствуют	данные отсутствуют
12	92704.67	110182.53	данные отсутствуют	данные отсутствуют
13	92698.51	110173.12	данные отсутствуют	данные отсутствуют
14	92702.91	110157.82	данные отсутствуют	данные отсутствуют
15	92703.91	110153.8	данные отсутствуют	данные отсутствуют

Государственный регистратор		ФГИС ЕГРН
полное наименование должности	подпись	инициалы, фамилия

М.П.



Раздел 3.2

Выписка из Единого государственного реестра недвижимости об объекте недвижимости
Описание местоположения земельного участка

Земельный участок			
(вид объекта недвижимости)			
Лист № ____	Раздела 3.2	Всего листов раздела 3.2 : ____	Всего разделов: ____
14.02.2018 № 99/2018/80440026		Всего листов выписки: ____	
Кадастровый номер:		78:06:0002102:2	

Сведения о характерных точках границы земельного участка				
Система координат: мск 64				
Зона №				
Номер точки	Координаты		Описание закрепления на местности	Средняя квадратическая погрешность определения координат характерных точек границ земельного участка, м
	X	Y		
1	2	3	4	5
16	92731.9	110164.85	данные отсутствуют	данные отсутствуют

Государственный регистратор		ФГИС ЕГРН
полное наименование должности	подпись	инициалы, фамилия

М.П.



Раздел 4

Выписка из Единого государственного реестра недвижимости об объекте недвижимости
Сведения о частях земельного участка

Земельный участок			
(вид объекта недвижимости)			
Лист № ____ Раздела 4	Всего листов раздела 4 : ____	Всего разделов: ____	Всего листов выписки: ____
14.02.2018 № 99/2018/80440026			
Кадастровый номер:		78:06:0002102:2	

План (чертеж, схема) части земельного участка	Учетный номер части: 78:06:0002102:2/3
	
Масштаб 1: данные отсутствуют	Условные обозначения:

Государственный регистратор		ФГИС ЕГРН
полное наименование должности	подпись	инициалы, фамилия

М.П.



Раздел 4

Выписка из Единого государственного реестра недвижимости об объекте недвижимости
Сведения о частях земельного участка

Земельный участок			
(вид объекта недвижимости)			
Лист № ____ Раздела 4	Всего листов раздела 4 : ____	Всего разделов: ____	Всего листов выписки: ____
14.02.2018 № 99/2018/80440026			
Кадастровый номер:		78:06:0002102:2	

План (чертеж, схема) части земельного участка	Учетный номер части: 78:06:0002102:2/4
	
Масштаб 1: данные отсутствуют	Условные обозначения:

Государственный регистратор		ФГИС ЕГРН
полное наименование должности	подпись	инициалы, фамилия

М.П.



Раздел 4.1

Выписка из Единого государственного реестра недвижимости об объекте недвижимости
Сведения о частях земельного участка

Земельный участок			
(вид объекта недвижимости)			
Лист № ____ Раздела 4.1	Всего листов раздела 4.1 : ____	Всего разделов: ____	Всего листов выписки: ____
14.02.2018 № 99/2018/80440026			
Кадастровый номер:		78:06:0002102:2	

Учетный номер части	Площадь (м ²)	Содержание ограничения в использовании или ограничения права на объект недвижимости или обременения объекта недвижимости
1	2	3
3	711	Ограничения прав на земельный участок, предусмотренные статьями 56, 56.1 Земельного кодекса Российской Федерации
4	292	Ограничения прав на земельный участок, предусмотренные статьями 56, 56.1 Земельного кодекса Российской Федерации

Государственный регистратор		ФГИС ЕГРН
полное наименование должности	подпись	инициалы, фамилия

М.П.



Раздел 4.2

Выписка из Единого государственного реестра недвижимости об объекте недвижимости
Сведения о частях земельного участка

Земельный участок				
(вид объекта недвижимости)				
Лист № ____ Раздела 4.2		Всего листов раздела 4.2 : ____		Всего разделов: ____
Всего листов выписки: ____				
14.02.2018 № 99/2018/80440026				
Кадастровый номер:			78:06:0002102:2	
Сведения о характерных точках границы части (частей) земельного участка				
Учетный номер части: 3				
Система координат: мек 64				
Зона №				
Номер точки	Координаты, м		Описание закрепления на местности	Средняя квадратическая погрешность определения координат характерных точек границы части земельного участка, м
	X	Y		
1	2	3	4	5
1	92732.52	110165.09	данные отсутствуют	данные отсутствуют
2	92729.53	110170.97	данные отсутствуют	данные отсутствуют
3	92725.33	110179.96	данные отсутствуют	данные отсутствуют
4	92723.09	110184.23	данные отсутствуют	данные отсутствуют
5	92722.63	110184.29	данные отсутствуют	данные отсутствуют
6	92722.94	110183.62	данные отсутствуют	данные отсутствуют
7	92719.86	110182.24	данные отсутствуют	данные отсутствуют
8	92718.46	110185.87	данные отсутствуют	данные отсутствуют
9	92721.4	110187.12	данные отсутствуют	данные отсутствуют
10	92721.38	110189.94	данные отсутствуют	данные отсутствуют
11	92714.58	110186.62	данные отсутствуют	данные отсутствуют
12	92704.67	110182.53	данные отсутствуют	данные отсутствуют
12	92704.67	110182.53	данные отсутствуют	данные отсутствуют
13	92698.51	110173.12	данные отсутствуют	данные отсутствуют
13	92698.51	110173.12	данные отсутствуют	данные отсутствуют
14	92702.91	110157.82	данные отсутствуют	данные отсутствуют
Государственный регистратор			ФГИС ЕГРН	
полное наименование должности			подпись	
			инициалы, фамилия	

М.П.



Раздел 4.2

Выписка из Единого государственного реестра недвижимости об объекте недвижимости
Сведения о частях земельного участка

Земельный участок			
(вид объекта недвижимости)			
Лист №	Раздела 4.2	Всего листов раздела 4.2 :	Всего разделов: _____
Всего листов выписки: _____			
14.02.2018 № 99/2018/80440026			
Кадастровый номер:		78:06:0002102:2	

Номер точки	Координаты, м		Описание закрепления на местности	Средняя квадратическая погрешность определения координат характерных точек границы части земельного участка, м
	X	Y		
1	2	3	4	5
15	92703.91	110153.8	данные отсутствуют	данные отсутствуют
16	92731.9	110164.85	данные отсутствуют	данные отсутствуют
17	92713.91	110157.75	данные отсутствуют	данные отсутствуют
18	92723.26	110161.96	данные отсутствуют	данные отсутствуют
19	92720.24	110168.36	данные отсутствуют	данные отсутствуют
20	92717.81	110167.2	данные отсутствуют	данные отсутствуют
21	92713.86	110165.4	данные отсутствуют	данные отсутствуют
22	92710.55	110163.91	данные отсутствуют	данные отсутствуют
23	92704.92	110175.7	данные отсутствуют	данные отсутствуют
24	92714.49	110180.32	данные отсутствуют	данные отсутствуют
25	92711.99	110185.55	данные отсутствуют	данные отсутствуют
26	92707.03	110155.03	данные отсутствуют	данные отсутствуют

Государственный регистратор		ФГИС ЕГРН
полное наименование должности	подпись	инициалы, фамилия

М.П.



Раздел 4.2

Выписка из Единого государственного реестра недвижимости об объекте недвижимости
Сведения о частях земельного участка

Земельный участок				
(вид объекта недвижимости)				
Лист № ____ Раздела 4.2		Всего листов раздела 4.2 : ____		Всего разделов: ____
14.02.2018 № 99/2018/80440026				
Кадастровый номер:			78:06:0002102:2	
Сведения о характерных точках границы части (частей) земельного участка				
Учетный номер части: 4				
Система координат: мек 64				
Зона №				
Номер точки	Координаты, м		Описание закрепления на местности	Средняя квадратическая погрешность определения координат характерных точек границы части земельного участка, м
	X	Y		
1	2	3	4	5
1	92732.52	110165.09	данные отсутствуют	данные отсутствуют
2	92729.53	110170.97	данные отсутствуют	данные отсутствуют
3	92725.33	110179.96	данные отсутствуют	данные отсутствуют
4	92723.09	110184.23	данные отсутствуют	данные отсутствуют
5	92722.63	110184.29	данные отсутствуют	данные отсутствуют
6	92722.94	110183.62	данные отсутствуют	данные отсутствуют
7	92719.86	110182.24	данные отсутствуют	данные отсутствуют
8	92718.46	110185.87	данные отсутствуют	данные отсутствуют
9	92721.4	110187.12	данные отсутствуют	данные отсутствуют
10	92721.38	110189.94	данные отсутствуют	данные отсутствуют
11	92714.58	110186.62	данные отсутствуют	данные отсутствуют
12	92704.67	110182.53	данные отсутствуют	данные отсутствуют
12	92704.67	110182.53	данные отсутствуют	данные отсутствуют
13	92698.51	110173.12	данные отсутствуют	данные отсутствуют
13	92698.51	110173.12	данные отсутствуют	данные отсутствуют
14	92702.91	110157.82	данные отсутствуют	данные отсутствуют
Государственный регистратор			ФГИС ЕГРН	
полное наименование должности			подпись	
			инициалы, фамилия	

М.П.



Раздел 4.2

Выписка из Единого государственного реестра недвижимости об объекте недвижимости
Сведения о частях земельного участка

Земельный участок			
(вид объекта недвижимости)			
Лист №	Раздела 4.2	Всего листов раздела 4.2 :	Всего разделов: _____
Всего листов выписки: _____			
14.02.2018 № 99/2018/80440026			
Кадастровый номер:		78:06:0002102:2	

Номер точки	Координаты, м		Описание закрепления на местности	Средняя квадратическая погрешность определения координат характерных точек границы части земельного участка, м
	X	Y		
1	2	3	4	5
15	92703.91	110153.8	данные отсутствуют	данные отсутствуют
16	92731.9	110164.85	данные отсутствуют	данные отсутствуют
17	92713.91	110157.75	данные отсутствуют	данные отсутствуют
18	92723.26	110161.96	данные отсутствуют	данные отсутствуют
19	92720.24	110168.36	данные отсутствуют	данные отсутствуют
20	92717.81	110167.2	данные отсутствуют	данные отсутствуют
21	92713.86	110165.4	данные отсутствуют	данные отсутствуют
22	92710.55	110163.91	данные отсутствуют	данные отсутствуют
23	92704.92	110175.7	данные отсутствуют	данные отсутствуют
24	92714.49	110180.32	данные отсутствуют	данные отсутствуют
25	92711.99	110185.55	данные отсутствуют	данные отсутствуют
26	92707.03	110155.03	данные отсутствуют	данные отсутствуют

Государственный регистратор		ФГИС ЕГРН
полное наименование должности	подпись	инициалы, фамилия

М.П.



филиал федерального государственного бюджетного учреждения «Федеральная кадастровая палата Федеральной службы государственной регистрации, кадастра и картографии» по Санкт-Петербургу

(полное наименование органа кадастрового учета)

КП.1

КАДАСТРОВЫЙ ПАСПОРТ

Здания
(вид объекта недвижимого имущества)

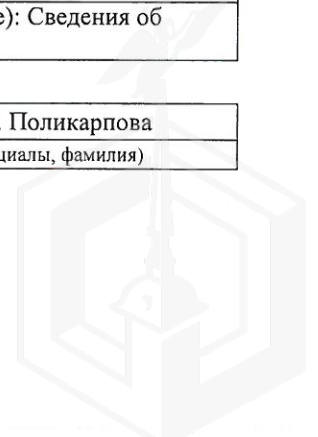

Лист №	1	Всего листов:	2
--------	---	---------------	---

"02" ноября 2016 г. № 78/201/16-316308	
Кадастровый номер:	78:06:0002102:1017
Номер кадастрового квартала:	78:06:0002102
Предыдущие номера:	78:6:2102:2:28
Дата внесения номера в государственный кадастр недвижимости:	29.08.2012

Описание объекта недвижимого имущества:

1	Адрес (описание местоположения):	г.Санкт-Петербург, Кожевенная линия, дом 26, литера А		
2	Основная характеристика:	площадь	267.6	кв.м
		(тип)	(значение)	(единица измерения)
3	Назначение:	Нежилое здание		
4	Наименование:	канализационная насосная станция		
5	Количество этажей, в том числе подземных этажей :	1, а также подземных подвал		
6	Материал наружных стен:	Кирпичные		
7	Год ввода в эксплуатацию (завершения строительства):	1958		
8	Кадастровая стоимость (руб.):	3170902.12		
9	Кадастровый номер земельного участка (участков), в пределах которого расположен объект недвижимого имущества:	78:06:0002102:2		
10	Степень готовности объекта незавершенного строительства (%)	—		
11	Кадастровые номера помещений, расположенных в здании или сооружении:	78:06:0002102:1323, 78:06:0002102:1324, 78:06:0002102:1325, 78:06:0002102:1326		
12	Сведения о правах: Хозяйственное ведение, № 78-01-38/2000-35.2 от 28.12.2000, Государственное унитарное предприятие "Водоканал Санкт-Петербурга"; Собственность, № 78-01-38/2000-35.1 от 28.12.2000, Санкт-Петербург			
13	Сведения о включении в реестр объектов культурного наследия: —			
14	Особые отметки: мск 64			
15	Сведения о кадастровых инженерах: —			
16	Дополнительные сведения:			
	16.1	Кадастровые номера объектов недвижимости, образованных с объектом недвижимости —		
	16.2	Кадастровые номера объектов недвижимости, образованных из объекта недвижимости —		
16.3	Кадастровые номера объектов, подлежащих снятию с кадастрового учета —			
17	Характер сведений государственного кадастра недвижимости (статус записи об объекте): Сведения об объекте недвижимости имеют статус ранее учтенные			

Ведущий инженер	(подпись)	А. С. Поликарпова
(полное наименование должности)		(инициалы, фамилия)



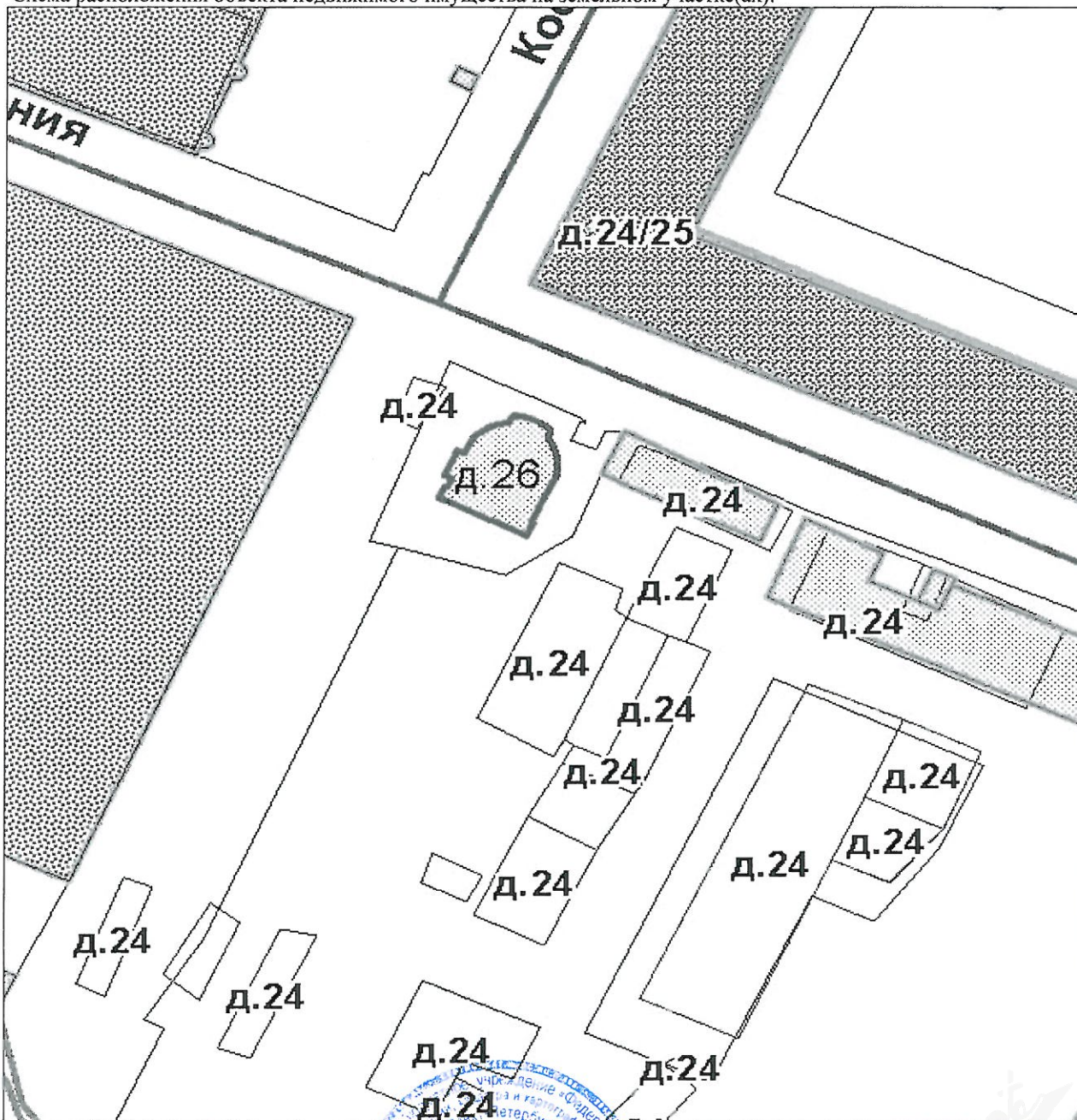
КАДАСТРОВЫЙ ПАСПОРТ

Здания	
(вид объекта недвижимого имущества)	

Лист №	2	Всего листов:	2
--------	---	---------------	---

"02" ноября 2016 г. № 78/201/16-316308	
Кадастровый номер:	78:06:0002102:1017

Схема расположения объекта недвижимого имущества на земельном участке(ах):



Масштаб 1:



Ведущий инженер (полное наименование должности)	<i>А.С. Поликарпова</i> (подпись)	А. С. Поликарпова (инициалы, фамилия)
--	--------------------------------------	--

М.П.



ПРАВИТЕЛЬСТВО САНКТ-ПЕТЕРБУРГА
КОМИТЕТ
ИМУЩЕСТВЕННЫХ ОТНОШЕНИЙ
САНКТ-ПЕТЕРБУРГА
**Информационно-аналитическое
управление**

Смольный проезд, д. 1, лит. Б,
Санкт-Петербург, 191060

Тел. (812) 576-75-15 Факс (812) 576-49-10
E-mail: in@commim.spb.ru
ОКПО 00087076 ОКОГУ 23160
ОГРН 1027809244561
ИНН 7832000076/КПП 784201001

30.05.2017 № 81412/к

На № _____ от _____

Заместителю генерального директора –
начальнику управления приватизации,
арендных отношений и реализации
объектов жилого фонда АО "Фонд
имущества Санкт-Петербурга"

И.В.Жинкину

переулок Гривцова, дом 5
Санкт-Петербург, 190000

О предоставлении сведений из региональной информационной
системы «Геоинформационная система Санкт-Петербурга»

В связи с допущенной технической ошибкой в ответе от 22.05.2017 № 81265/к направ-
ляю Вам взамен ранее направленного.

На Ваш запрос от 27.04.2017 № 2751/19 (вх. КИО СПб от 03.05.2017 № 50113-16)
(реквизиты заявления)

о предоставлении информации из региональной информационной системы «Геоинформацион-
ная система Санкт-Петербурга» (далее «РГИС Санкт-Петербурга») сообщаю:

по сведениям «РГИС Санкт-Петербурга» на 30.05.2017
(дата)

испрашиваемый земельный участок, расположен:

г.Санкт-Петербург, Кожевенная линия, дом 26, литера А,

(адрес, присвоенный в установленном порядке, или описание местоположения границ земельного участка)

г.Санкт-Петербург, Кожевенная линия, дом 26, литера А,

(адрес, присвоенный в установленном порядке, или описание местоположения границ земельного участка по заявлению)

с кадастровым номером 78:06:0002102:2 (статус кадастровых сведений в ЕГРН: ранее
учтенный),

относится к категории земель: земли населенных пунктов,


вид разрешенного использования: для размещения объектов коммунального хозяйства,

имеет площадь 711 кв. м.

В «РГИС Санкт-Петербурга» содержатся следующие ограничения (обременения) в ис-
пользовании данного земельного участка:

Объединенная зона регулирования застройки центральных районов Санкт-Петербурга,
Охранная зона подстанций и других электротехнических сооружений.

(ограничения (обременения) в использовании)



В границах испрашиваемого земельного участка расположены объекты недвижимости, прошедшие кадастровый учет (земельные участки, здания, сооружения, помещения, объекты незавершенного строительства):

Здания, сооружения, помещения, объекты незавершенного строительства:

№ п/п	Кадастровый номер	Адрес, присвоенный в установленном порядке, или описание местоположения объектов недвижимости	Статус кадастровых сведений в ЕГРН
1	78:00:0000000:1400 (частично)	г.Санкт-Петербург, левобережный тоннельный канализационный коллектор, литера А	Ранее учтенный
2	78:06:0000000:3022 (частично)	г.Санкт-Петербург, водопроводная сеть Василеостровского района, литера А	Ранее учтенный
3	78:06:0000000:3028 (частично)	г.Санкт-Петербург, канализационная сеть Василеостровского района, литера А	Ранее учтенный
4	78:06:0002102:1017	г.Санкт-Петербург, Кожевенная линия, дом 26, литера А	Ранее учтенный
	78:06:0002102:1323	г.Санкт-Петербург, Кожевенная линия, дом 26, литера А, пом. 1-Н	Ранее учтенный
	78:06:0002102:1324	г.Санкт-Петербург, Кожевенная линия, дом 26, литера А, пом. 2-Н	Ранее учтенный
	78:06:0002102:1325	г.Санкт-Петербург, Кожевенная линия, дом 26, литера А, пом. 3-Н	Ранее учтенный
	78:06:0002102:1326	г.Санкт-Петербург, Кожевенная линия, дом 26, литера А, пом. 4-Н	Ранее учтенный

Сведения об имущественно-правовом статусе:

№ п/п	Кадастровый номер	Адрес	Права	Аренда
1	78:06:0002102:2	г.Санкт-Петербург, Кожевенная линия, дом 26, литера А	Санкт-Петербург - Собственность	
2	78:06:0000000:3022	г.Санкт-Петербург, водопроводная сеть Василеостровского района, литера А	ГУП "Водоканал Санкт-Петербурга" - Хозяйственное ведение; Санкт-Петербург - Собственность	
3	78:00:0000000:1400	г.Санкт-Петербург, левобережный тоннельный канализационный коллектор, литера А	ГУП "Водоканал Санкт-Петербурга" - Хозяйственное ведение; Санкт-Петербург - Собственность	
4	78:06:0000000:3028	г.Санкт-Петербург, канализационная сеть Василеостровского района, литера А	ГУП "Водоканал Санкт-Петербурга" - Хозяйственное ведение; Санкт-Петербург - Собственность	

5	78:06:0002102:1017	г.Санкт-Петербург, Кожевенная линия, дом 26, литера А	Санкт-Петербург - Собственность	
---	--------------------	---	------------------------------------	--

На испрашиваемый земельный участок распространяются следующие ограничения (обременения) в использовании:

- водоохранная зона водного объекта,
- единая зона регулирования застройки и хозяйственной деятельности,
- охранный зона канализационных сетей,
- охранный зона водопроводных сетей,
- охранный зона канализационных тоннельных коллекторов,
- охранный зона подземных кабельных линий электропередачи.

Приложение: Схема испрашиваемого земельного участка - 1 л.

Начальник Информационно-аналитического управления

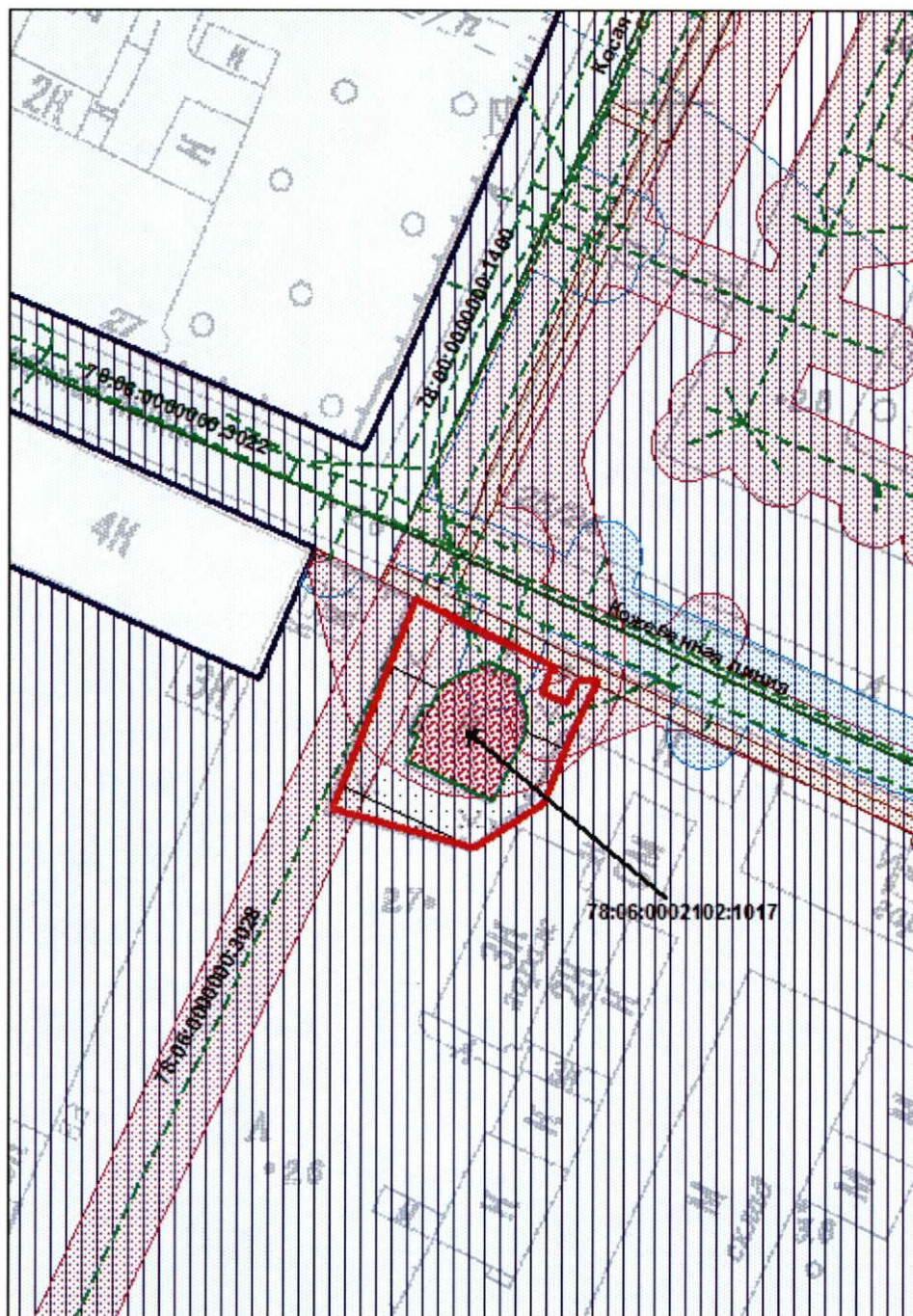


Н.Ю.Прошлецова



**Схема испрашиваемого земельного участка, расположенного по адресу:
г. Санкт-Петербург, Кожевенная линия, дом 26, литера А
Кадастровый номер 78:06:0002102:2**

Площадь испрашиваемого земельного участка 711 кв. м.



М 1:1000

Условные обозначения

- границы испрашиваемого земельного участка/территории
- зоны особого режима использования, прошедшие кадастровый учет
- Объекты недвижимости, прошедшие кадастровый учет**
- сооружения
- здания, сооружения, объекты незавершенного строительства

Зоны особого режима использования

- водоохранная зона водного объекта
- единая зона регулирования застройки и хозяйственной деятельности
- охранный зона водопроводных сетей
- охранный зона канализационных сетей
- охранный зона канализационных тоннельных коллекторов
- охранный зона подземных кабельных линий электропередачи





ПРАВИТЕЛЬСТВО САНКТ-ПЕТЕРБУРГА
КОМИТЕТ ПО ГРАДОСТРОИТЕЛЬСТВУ
И АРХИТЕКТУРЕ

пл. Ломоносова, д. 2, Санкт-Петербург, 191023
Тел.: (812) 576-16-00 Факс: (812) 710-48-03
E-mail: kga@kga.gov.spb.ru Сайт: http://www.kgainfo.spb.ru
ОКПО 00086958; ОКОГУ 23150; ОГРН 1037843022524;
ИНН/КПП 7830000994/784001001

Комитет по градостр. и арх.

№ _____
На № 2756/19

№ 221-5-12690/17
от 17.05.2017



✓ АО "Фонд имущества
Санкт-Петербурга"
Комитета имущественных отношений
Санкт-Петербурга

пер. Гривцова, д.5, Санкт-Петербург,
190000

Администрация Василеостровского
района Санкт-Петербурга

В соответствии с распоряжением КУГИ от 03.08.2006 № 233-р

1. Содержание запроса:

О предоставлении информации о наличии градостроительной документации, предполагающей иные способы распоряжения Объектом (в том числе его уничтожение) в соответствии с распоряжением КУГИ от 03.08.2006 № 233-р «Об организации взаимодействия структурных подразделений КУГИ и ОАО «Фонд имущества СПб» при подготовке решений об условиях приватизации (продажи) объектов недвижимости».

2. Адрес(а) объекта(ов) по запросу:

Санкт-Петербург, Кожевенная линия, дом 26, литера А

3. Функциональная(ые) зона(ы) в соответствии с Законом СПб от 22.12.2005 № 728-99 "О Генеральном плане Санкт-Петербурга" (с изменениями на 13.07.2015):

ПД - Зона объектов производственного, транспортно-логистического, складского назначения, инженерной инфраструктуры с включением объектов общественно-деловой застройки, связанных с обслуживанием данной зоны.

4. Территориальная(ые) зона(ы) в соответствии с постановлением Правительства Санкт-Петербурга от 21.06.2016 № 524 «О Правилах землепользования и застройки Санкт-Петербурга»:

ТПД2_1 - многофункциональная подзона объектов производственного, складского назначения, инженерной инфраструктуры II и III классов опасности, а также объектов общественно-деловой застройки, расположенных на территории исторически сложившихся районов центральной части Санкт-Петербурга и на территории с недостаточной транспортной доступностью.

5. Наличие объектов и территорий культурного наследия:

В границах объединенных зон охраны объектов культурного наследия (ОЗРЗ-2(06)). Объекты культурного наследия не выявлены.

6. Градостроительная документация по планировке территории - проект планировки и проект межевания (далее ППТ и ПМ):

Распоряжение на разработку ППТ и ПМ отсутствует. Проект детальной планировки на рассматриваемую территорию отсутствует.



7. Закон СПб от 08.10.2007 № 430-85 «О зеленых насаждениях общего пользования» (с изменениями на 25.12.2015):

Участок отсутствует в Перечне зеленых насаждений общего пользования, указанном в приложении №1 к Закону.

8. Закон СПб от 28.06.2010 № 396-88 «О зеленых насаждениях в Санкт-Петербурге» (с изменениями на 30.06.2016):

В границах участка отсутствует территория, учтенная как внутриквартальный сквер.

9. Наличие иных градостроительных ограничений:

Земельный участок расположен:

- в границе водоохранной зоны водного объекта;
- часть участка в красных линиях Проезда восточнее Косой линии (по результатам инвентаризации, красные линии имеют статус "неутвержденные" проекты красных линий).

10. Дополнительная информация:

Приложение 3 к Закону № 820-7, в составе которого утверждены градостроительные регламенты для Зон охраны объектов культурного наследия на территории Санкт-Петербурга, признано утратившим силу.

В соответствии с разделом 2 части 1 Приложения 2 Закона № 820-7 требования к градостроительным регламентам в границах Зон охраны подлежат разработке и утверждению в составе Правил землепользования и застройки Санкт-Петербурга (далее – ПЗЗ).

Комитетом подготовлен проект изменений в ПЗЗ, в том числе в части установления градостроительных регламентов для Зон охраны, который проходит процедуру согласования в установленном порядке.

Правительством Санкт-Петербурга установлен срок подготовки ПЗЗ до 05.07.2017.

ЗАКЛЮЧЕНИЕ:

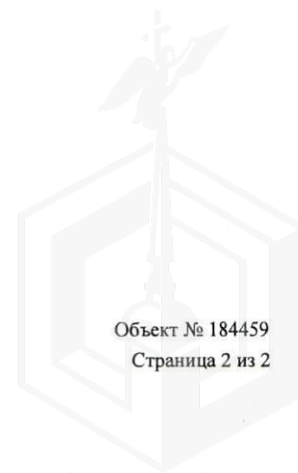
До утверждения градостроительных регламентов в составе ПЗЗ отнесение к видам разрешенного использования земельных участков не представляется возможным.

Приложение:

Схема с ориентировочными границами земельного участка М 1:2000 - 1 л. в 1 экз.

Первый заместитель председателя Комитета

П.С. Соколов





ПРАВИТЕЛЬСТВО САНКТ-ПЕТЕРБУРГА

КОМИТЕТ ПО ГОСУДАРСТВЕННОМУ КОНТРОЛЮ, ИСПОЛЬЗОВАНИЮ И ОХРАНЕ
ПАМЯТНИКОВ ИСТОРИИ И КУЛЬТУРЫ

пл. Ломоносова, д.1, Санкт-Петербург, 191023. Тел. (812) 315-43-03, (812) 571-64-31, факс (812) 710-42-45
e-mail: kgior@gov.spb.ru http://www.gov.spb.ru
ОКПО 00086941 ОКОГУ 23310 ОГРН 1037843025527 ИНН/КПП 7832000069/784001001

05.05.2017 № 04-22-1860 -С
На № 2750/19 от 27.04.2017

АО "Фонд имущества Санкт-Петербурга"

СПРАВКА

Комитет по государственному контролю, использованию и охране памятников истории и культуры сообщает, что объект по адресу: **199026, г. Санкт-Петербург, Кожевенная линия, дом 26, литера А** не относится к числу объектов (выявленных объектов) культурного наследия.

Объект расположен в границах зон охраны и (или) защитных зон объектов культурного наследия на территории Санкт-Петербурга: Единая зона регулирования застройки и хозяйственной деятельности 2 (участок ОЗРЗ-2(06)).

Требования по сохранению исторических зданий* и режим использования земель в границах зон охраны объектов культурного наследия на территории Санкт-Петербурга установлен Законом Санкт-Петербурга от 19.01.2008 г. № 820-7 "О границах зон охраны объектов культурного наследия на территории Санкт-Петербурга и режимах использования земель в границах указанных зон и о внесении изменений в закон Санкт-Петербурга "О Генеральном плане Санкт-Петербурга и границах зон охраны объектов культурного наследия на территории Санкт-Петербурга".

* Исторические здания – здания (строения, сооружения) различных исторических периодов не состоящие на государственной охране как объекты культурного наследия: в центральных районах – построенные до 1917 г.; в остальных районах – до 1957 г. и деревянные 1-2 этажные здания построенные до 1917 г. (год постройки включительно).


Начальник отдела информации об объектах культурного наследия и режимах зон охраны

Исполнитель



Е.В.Коробкова

Т.С.Курочкина





ПРАВИТЕЛЬСТВО САНКТ-ПЕТЕРБУРГА
КОМИТЕТ ПО ГОСУДАРСТВЕННОМУ
КОНТРОЛЮ, ИСПОЛЬЗОВАНИЮ
И ОХРАНЕ ПАМЯТНИКОВ ИСТОРИИ
И КУЛЬТУРЫ

пл. Ломоносова, д.1, Санкт-Петербург, 191023
Тел. (812) 315-43-03, (812) 571-64-31, факс (812) 710-42-45
e-mail: kgiop@gov.spb.ru
http://www.gov.spb.ru

ОКПО 00086941 ОКОГУ 23310 ОГРН 1037843025527
ИНН/КПП 7832000069/782501001

06 ФЕВ 2017 № 04-23-239 - 1

На № 346/30 от 23.01.2017

Рег. № 04-23-239 от 26.01.2017

КГИОП СПб
№ 04-23-239/17-0-1
от 06.02.2017



Заместителю генерального директора-
начальнику управления приватизации,
арендных отношений и реализации
объектов жилого фонда
АО «Фонд имущества Санкт-Петербурга»

И.В.Жинкину

пер. Гривцова, 5, СПб, 190000



КГИОП сообщает, что:

832 I. Земельный участок по адресу: **Санкт-Петербург, Ольгино, Садовая улица, дом 1, литера А** расположен в границах единой зоны регулирования застройки и хозяйственной деятельности ЗРЗ 34 (01) объектов культурного наследия, расположенных за пределами исторически сложившихся центральных районов Санкт-Петербурга (Приморский район, Лахта, Ольгино).

Согласно Закону Санкт-Петербурга от 24.12.2008 № 820-7 «О границах зон охраны объектов культурного наследия на территории Санкт-Петербурга и режимах использования земель в границах указанных зон и о внесении изменений в Закон Санкт-Петербурга «О Генеральном плане Санкт-Петербурга и границах зон охраны объектов культурного наследия на территории Санкт-Петербурга» (с учетом изменений на 15.01.2017) на территории ЗРЗ:

1. Общие требования режима использования земель в границах единой зоны регулирования застройки и хозяйственной деятельности ЗРЗ.

1.1. На территории ЗРЗ устанавливаются следующие запреты:

1.1.1. Запрещается размещение объектов, оказывающих негативное воздействие на окружающую среду, I и II категории в соответствии с Федеральным законом от 10 января 2002 года № 7-ФЗ «Об охране окружающей среды», за исключением территорий промышленного, инженерно-транспортного и логистического назначения, функциональное использование которых предусмотрено действующим генеральным планом Санкт-Петербурга.

1.1.2. Запрещается снос (демонтаж) исторических зданий. Настоящий запрет не распространяется на случаи разборки отдельных строительных конструкций, аварийное состояние которых установлено в соответствии с требованиями действующих документов по стандартизации (в том числе межгосударственных стандартов).

Правообладатель земельного участка, на котором располагалось историческое здание, формирующее уличный фронт, обязан осуществить его восстановление в части внешнего облика, воспринимаемого с открытых городских пространств, в случае полной или частичной утраты исторического здания, в том числе в результате разборки отдельных строительных конструкций, аварийное состояние которых было установлено в соответствии с требованиями действующих документов по стандартизации (в том числе межгосударственных стандартов).



1.1.3. Запрещается изменение внешнего облика исторических зданий, формирующих уличный фронт, и восстановленных объектов исторической застройки, формирующих уличный фронт, за исключением случаев, предусмотренных настоящим пунктом.

В отношении исторических зданий, формирующих уличный фронт, и восстановленных объектов исторической застройки, формирующих уличный фронт, может выполняться:

а) увеличение высоты дворовых корпусов и зданий, формирующих внутриквартальную застройку;

б) устройство мансард с повышением отметки конька не более чем на 1 м:

на лицевых корпусах при условии сохранения конфигурации лицевого ската крыши;

на воспринимаемых с открытых городских пространств дворовых корпусах и зданиях, формирующих внутриквартальную застройку, в том числе с частичным изменением конфигурации крыши;

в) устройство мансард на не воспринимаемых с открытых городских пространств дворовых корпусах и зданиях, формирующих внутриквартальную застройку;

г) локальные изменения архитектурного решения лицевых фасадов после получения положительного заключения государственного органа охраны объектов культурного наследия;

д) изменение дворовых фасадов;

е) восстановление утраченных элементов исторического архитектурного решения после получения положительного заключения государственного органа охраны объектов культурного наследия.

1.1.4. Запрещается размещение инженерного оборудования зданий на лицевых фасадах исторических зданий, а также восстановленных объектов исторической застройки.

1.2. На территории ЗРЗ устанавливаются следующие ограничения:

1.2.1. Строительство, реконструкция зданий, строений, сооружений может осуществляться при условии обеспечения сохранности примыкающих объектов культурного наследия, выявленных объектов культурного наследия, исторических зданий.

1.2.2. Ремонт лицевых фасадов исторических зданий должен предусматривать устранение диссонирующих элементов фасада.

1.2.3. Строительство, реконструкция зданий, строений и сооружений, допускаемые Режимом, за исключением случаев строительства, реконструкции индивидуальных жилых домов, могут осуществляться после получения положительного заключения государственного органа охраны объектов культурного наследия.

1.2.4. Рекламные и информационные конструкции могут размещаться на фасадах исторических зданий при условии сохранения характеристик исторической среды, указанных в приложении 1 к Режимам, а также соблюдения требований, указанных в пункте 1.2.5 настоящего раздела.

1.2.5. Требования к рекламным и информационным конструкциям, размещаемым на фасадах исторических зданий и восстановленных объектов исторической застройки:

а) суммарная площадь всех рекламных и информационных конструкций на фасаде должна составлять не более 10 кв. м;

б) информационное поле настенных и отнесенных вывесок, настенных указателей информационных конструкций должно выполняться из отдельных элементов (букв, обозначений, декоративных элементов и т.д.) без использования непрозрачной основы (фоновой подложки) для крепления отдельных элементов вывески и не должно нарушать архитектурного решения соответствующего здания, строения, сооружения;

в) выступ внешнего края консольной вывески и блочного консольного указателя от стены не должен превышать 1 м; габаритный размер блочного консольного указателя по высоте - не более 1,5 м; размещение блочных консольных указателей над другими блочными консольными указателями, над консольными вывесками, а также на расстоянии менее 5 м от них не допускается;

г) вывески в витринах не должны нарушать прозрачность остекления соответствующих витрин; не допускаются окраска и покрытие декоративными пленками всей поверхности

остекления витрины, замена остекления световыми коробами, установка световых коробов и планшетов, содержащих сведения информационного характера, перед остеклением витрины со стороны улицы.

1.2.6. Ограничения по высоте устанавливаются в соответствии со схемой приложения 2 к Режимам при условии соблюдения запретов (ограничений), установленных Режимами.

Ограничения по высоте, установленные Режимами, не распространяются на случаи устройства акцентов (высотных); при этом суммарная площадь акцентов не должна превышать 10 % площади застройки соответствующего здания, строения, сооружения.

1.3. Специальные требования режима в ЗРЗ(34)01:

1.3.1. Осуществление строительства, реконструкции объектов капитального строительства, благоустройства территории, иной хозяйственной деятельности допускается при условии сохранения следующих характеристик исторической среды:

формирование линии жилой застройки на расстоянии не менее 6 м по обе стороны от оси улиц с устройством в этой зоне аллейных посадок;

тип крыш (скатные).

1.3.2. Ограничения по высоте зданий, строений, сооружений на территории земельного участка по адресу: Песочная ул., юго-восточнее дома №1, литера А – не более 22 м.

1.3.3. Запрещается вырубка средообразующих зеленых насаждений, за исключением рубок, направленных на сохранение исторической системы озеленения; изменение рельефа и гидрологического режима территории. Настоящий запрет не распространяется на случаи сохранения и восстановления (регенерации) природной среды объекта (объектов) культурного наследия.

1.3.4. Запрещается устройство глухих ограждений высотой более 1,8 м.

2. Общие требования к градостроительным регламентам в границах единой зоны регулирования застройки и хозяйственной деятельности (ЗРЗ).

2.1. Виды разрешенного использования земельных участков и объектов капитального строительства устанавливаются с учетом необходимости обеспечения соблюдения требований, установленных Режимами.

2.2. Минимальные отступы зданий, строений и сооружений от границ земельных участков не устанавливаются при реконструкции исторических зданий, формирующих уличный фронт.

2.3. Максимальные выступы за красную линию частей зданий, строений, сооружений – 1,5 м для устройства крылец и прямков.

2.4. Максимальная высота зданий, строений, сооружений на территории земельных участков - в соответствии со схемой приложения 2 к Режимам (ограничения по высоте, установленные Режимами, не распространяются на случаи устройства акцентов (высотных); при этом суммарная площадь акцентов не должна превышать 10 % площади застройки соответствующего здания, строения, сооружения).

2.5. Максимальный класс опасности (по санитарной классификации) объектов капитального строительства, размещаемых на территории земельных участков, – IV (за исключением случаев реконструкции объектов, имеющих больший класс опасности (по санитарной классификации), территорий промышленного, инженерно-транспортного и логистического назначения, функциональное использование которых предусмотрено действующим генеральным планом Санкт-Петербурга).

2.6. Минимальная доля озелененной территории земельных участков не устанавливается при реконструкции исторических зданий, формирующих уличный фронт.

2.7. Минимальное количество машино-мест для хранения индивидуального автотранспорта на территории земельных участков не устанавливается при реконструкции исторических зданий, формирующих уличный фронт.

3. Специальные требования к градостроительным регламентам в ЗРЗ(34)01:

Минимальный отступ зданий, строений от красной линии – 10 м (за исключением земельного участка по адресу: Песочная ул., юго-восточнее дома №1, литера А, на территорию которого настоящее требование не распространяется).

4. Ценные элементы планировочной и ландшафтно-композиционной структуры Санкт-Петербурга.

4.1. Элементы исторической планировочной структуры

4.1.1. Историческая система расселения:

а) дачные поселки – Ольгино;

б) населенные пункты – Лахта.

Охраняется историческая система расселения Санкт-Петербургской агломерации: система расположения населенных пунктов и групп раннеэтнических поселений и их планировочная структура; устойчивое историческое зонирование территорий.

5. Ценные элементы планировочной и ландшафтно-композиционной структуры в зонах охраны объектов культурного наследия, расположенных за пределами зон охраны объектов культурного наследия исторически сложившихся центральных районов Санкт-Петербурга.

5.1. Элементы исторической планировочной структуры:

5.1.1. Магистральные дороги: Лахтинский пр., Приморское шоссе.

Охраняются: трассировка дороги, сохранившиеся аллеи посадки – четырехрядная березовая аллея. Рекомендуется воссоздание утраченных исторических аллеи посадки;

5.1.2. Улицы:

Александровская ул., Безымянный пер., Березовая аллея, Вокзальная ул., Гартнеровский пер., Граничная ул., пр. Калинина; Ключевой пр., Колодезная ул., Колхозная ул., ул. Коммунаров, ул. Комсомола, Коннолахтинский пр., ул. Красных Партизан, Круговая ул., Ленина, Лесная ул., Михайловская ул., Морская ул., Новая ул., Первомайская ул., Петровская аллея; Полевая ул., Приморская ул., Пролетарский пр., Рядовая ул., Садовая ул., Славянская ул., Советская ул., Старая ул., Тупиковая ул., Хвойная ул., Юнтоловская ул., существующие и утраченные проезды в структуре поселения.

Охраняются: трассировка улиц, сохранившиеся аллеи посадки и озеленение. Рекомендуется воссоздание исторических проездов, аллеи посадки и озеленения;

5.1.3. Площадь главная: утраченная торговая площадь.

Рекомендуется реконструкция конфигурации, мощения и озеленения площади на основе дополнительных историко-архивных изысканий, выявления типологических аналогов;

5.1.4. Железнодорожная ветка Сестрорецкого направления и железнодорожная станция Лахта.

Охраняются: трассировка железнодорожной ветки и местоположение железнодорожной станции.

5.1.5. Историческое кладбище: Лахтинское кладбище.

Охраняются: места погребений.

5.1.6. исторические зеленые насаждения: общественный сад в Ольгино, сквер у церкви Апостола Петра.

Охраняются: местоположение и характер использования.

5.2. Элементы исторической ландшафтно-композиционной структуры:

5.2.1. Основные визуальные направления:

на Дудергофский кан. с Петергофского шоссе в северном направлении; на Матисов канал и Финский залив в створе 2-й Комсомольской ул. в северном направлении.

Охраняются визуальные направления, в пределах которых обеспечивается восприятие ландшафта, доминант и акцентов.

827 II. Земельный участок по адресу: Санкт-Петербург, Парголово, улица Шишкина, дом 55, литера А расположен в границах единой зоны регулирования застройки и хозяйственной деятельности ЗРЗ 36 (19) объектов культурного наследия, расположенных за пределами

исторически сложившихся центральных районов Санкт-Петербурга (Выборгский район, п. Прголово).

Согласно Закону Санкт-Петербурга от 24.12.2008 № 820-7 «О границах зон охраны объектов культурного наследия на территории Санкт-Петербурга и режимах использования земель в границах указанных зон и о внесении изменений в Закон Санкт-Петербурга «О Генеральном плане Санкт-Петербурга и границах зон охраны объектов культурного наследия на территории Санкт-Петербурга» (с учетом изменений на 15.01.2017) на территории ЗРЗ:

1. Общие требования режима использования земель в границах единой зоны регулирования застройки и хозяйственной деятельности ЗРЗ.

1.1. На территории ЗРЗ устанавливаются следующие запреты:

1.1.1. Запрещается размещение объектов, оказывающих негативное воздействие на окружающую среду, I и II категории в соответствии с Федеральным законом от 10 января 2002 года № 7-ФЗ «Об охране окружающей среды», за исключением территорий промышленного, инженерно-транспортного и логистического назначения, функциональное использование которых предусмотрено действующим генеральным планом Санкт-Петербурга.

1.1.2. Запрещается снос (демонтаж) исторических зданий. Настоящий запрет не распространяется на случаи разборки отдельных строительных конструкций, аварийное состояние которых установлено в соответствии с требованиями действующих документов по стандартизации (в том числе межгосударственных стандартов).

Правообладатель земельного участка, на котором располагалось историческое здание, формирующее уличный фронт, обязан осуществить его восстановление в части внешнего облика, воспринимаемого с открытых городских пространств, в случае полной или частичной утраты исторического здания, в том числе в результате разборки отдельных строительных конструкций, аварийное состояние которых было установлено в соответствии с требованиями действующих документов по стандартизации (в том числе межгосударственных стандартов).

1.1.3. Запрещается изменение внешнего облика исторических зданий, формирующих уличный фронт, и восстановленных объектов исторической застройки, формирующих уличный фронт, за исключением случаев, предусмотренных настоящим пунктом.

В отношении исторических зданий, формирующих уличный фронт, и восстановленных объектов исторической застройки, формирующих уличный фронт, может выполняться:

а) увеличение высоты дворовых корпусов и зданий, формирующих внутриквартальную застройку;

б) устройство мансард с повышением отметки конька не более чем на 1 м: на лицевых корпусах при условии сохранения конфигурации лицевого ската крыши; на воспринимаемых с открытых городских пространств дворовых корпусах и зданиях, формирующих внутриквартальную застройку, в том числе с частичным изменением конфигурации крыши;

в) устройство мансард на не воспринимаемых с открытых городских пространств дворовых корпусах и зданиях, формирующих внутриквартальную застройку;

г) локальные изменения архитектурного решения лицевых фасадов после получения положительного заключения государственного органа охраны объектов культурного наследия;

д) изменение дворовых фасадов;

е) восстановление утраченных элементов исторического архитектурного решения после получения положительного заключения государственного органа охраны объектов культурного наследия.

1.1.4. Запрещается размещение инженерного оборудования зданий на лицевых фасадах исторических зданий, а также восстановленных объектов исторической застройки.

1.2. На территории ЗРЗ устанавливаются следующие ограничения:

1.2.1. Строительство, реконструкция зданий, строений, сооружений может осуществляться при условии обеспечения сохранности примыкающих объектов культурного наследия, выявленных объектов культурного наследия, исторических зданий.

1.2.2. Ремонт лицевых фасадов исторических зданий должен предусматривать устранение диссонирующих элементов фасада.

1.2.3. Строительство, реконструкция зданий, строений и сооружений, допускаемые Режимами, за исключением случаев строительства, реконструкции индивидуальных жилых домов, могут осуществляться после получения положительного заключения государственного органа охраны объектов культурного наследия.

1.2.4. Рекламные и информационные конструкции могут размещаться на фасадах исторических зданий при условии сохранения характеристик исторической среды, указанных в приложении 1 к Режимам, а также соблюдения требований, указанных в пункте 1.2.5 настоящего раздела.

1.2.5. Требования к рекламным и информационным конструкциям, размещаемым на фасадах исторических зданий и восстановленных объектов исторической застройки:

а) суммарная площадь всех рекламных и информационных конструкций на фасаде должна составлять не более 10 кв. м;

б) информационное поле настенных и отнесенных вывесок, настенных указателей информационных конструкций должно выполняться из отдельных элементов (букв, обозначений, декоративных элементов и т.д.) без использования непрозрачной основы (фоновой подложки) для крепления отдельных элементов вывески и не должно нарушать архитектурного решения соответствующего здания, строения, сооружения;

в) выступ внешнего края консольной вывески и блочного консольного указателя от стены не должен превышать 1 м; габаритный размер блочного консольного указателя по высоте - не более 1,5 м; размещение блочных консольных указателей над другими блочными консольными указателями, над консольными вывесками, а также на расстоянии менее 5 м от них не допускается;

г) вывески в витринах не должны нарушать прозрачность остекления соответствующих витрин; не допускаются окраска и покрытие декоративными пленками всей поверхности остекления витрины, замена остекления световыми коробами, установка световых коробов и планшетов, содержащих сведения информационного характера, перед остеклением витрины со стороны улицы.

1.2.6. Ограничения по высоте устанавливаются в соответствии со схемой приложения 2 к Режимам при условии соблюдения запретов (ограничений), установленных Режимами.

Ограничения по высоте, установленные Режимами, не распространяются на случаи устройства акцентов (высотных); при этом суммарная площадь акцентов не должна превышать 10 % площади застройки соответствующего здания, строения, сооружения.

1.3. Специальные требования режима в ЗРЗ(36)19:

1.3.1. Строительство зданий, строений, сооружений допускается при условии устройства скатных крыш.

1.3.2. Запрещается вырубка средообразующих зеленых насаждений, за исключением рубок, направленных на сохранение исторической системы озеленения; запрещается изменение рельефа и гидрологического режима территории. Настоящий запрет не распространяется на случаи сохранения и восстановления (регенерации) природной среды объекта (объектов) культурного наследия.

1.3.3. Запрещается установка глухих ограждений высотой более 1,8 м.

2. Общие требования к градостроительным регламентам в границах единой зоны регулирования застройки и хозяйственной деятельности (ЗРЗ).

2.1. Виды разрешенного использования земельных участков и объектов капитального строительства устанавливаются с учетом необходимости обеспечения соблюдения требований, установленных Режимами.

2.2. Минимальные отступы зданий, строений и сооружений от границ земельных участков не устанавливаются при реконструкции исторических зданий, формирующих уличный фронт.

2.3. Максимальные выступы за красную линию частей зданий, строений, сооружений – 1,5 м для устройства крылец и приямков.

2.4. Максимальная высота зданий, строений, сооружений на территории земельных участков - в соответствии со схемой приложения 2 к Режимам (ограничения по высоте, установленные Режимами, не распространяются на случаи устройства акцентов (высотных); при этом суммарная площадь акцентов не должна превышать 10 % площади застройки соответствующего здания, строения, сооружения).

2.5. Максимальный класс опасности (по санитарной классификации) объектов капитального строительства, размещаемых на территории земельных участков, – IV (за исключением случаев реконструкции объектов, имеющих больший класс опасности (по санитарной классификации), территорий промышленного, инженерно-транспортного и логистического назначения, функциональное использование которых предусмотрено действующим генеральным планом Санкт-Петербурга).

2.6. Минимальная доля озелененной территории земельных участков не устанавливается при реконструкции исторических зданий, формирующих уличный фронт.

2.7. Минимальное количество машино-мест для хранения индивидуального автотранспорта на территории земельных участков не устанавливается при реконструкции исторических зданий, формирующих уличный фронт.

3. Специальные требования к градостроительным регламентам в ЗРЗ(36)19:

Максимальная площадь застройки (за исключением зоны шириной 80 м от оси Выборгского шоссе, на территорию которой настоящее требование не распространяется):

жилой – 250 кв. м,

нежилой – 700 кв. м.

4. Ценные элементы планировочной и ландшафтно-композиционной структуры Санкт-Петербурга.

4.1. Элементы исторической планировочной структуры

4.1.1. Историческая система расселения:

а) населенные пункты – пос. Парголово;

б) сохранившиеся группы раннеэтнических поселений – зоны Юкковской и Парголовской возвышенностей.

Охраняется историческая система расселения Санкт-Петербургской агломерации: система расположения населенных пунктов и групп раннеэтнических поселений и их планировочная структура; устойчивое историческое зонирование территорий.

4.2. Элементы исторической ландшафтно-композиционной структуры.

4.2.1. Исторический рельеф:

а) Парголовские высоты.

Охраняется высотное преобладание в окружающем ландшафте.

4.2.2. Открытые ландшафты:

а) в зоне Парголовских высот.

Охраняются открытые ландшафты, обеспечивающие восприятие природных доминант и панорам с них.

5. Ценные элементы планировочной и ландшафтно-композиционной структуры в зонах охраны объектов культурного наследия, расположенных за пределами зон охраны объектов культурного наследия исторически сложившихся центральных районов Санкт-Петербурга.

5.1. Элементы исторической планировочной структуры:

5.1.1. Магистральные дороги: Выборгское шоссе, дорога в Каменку.

Охраняется трассировка дорог. Рекомендуются воссоздание исторических аллеиных посадок вдоль основных подъездных дорог;

5.1.2. Улицы: ул. Ломоносова, ул. Некрасова, Озерная ул., ул. Первого Мая, Песочная ул., Полевая ул., Социалистическая ул., ул. Шишкина.

Охраняются: трассировка улиц, сохранившиеся исторические линии застройки, аллеи посадки и озеленение. Рекомендуется восстановление утраченных исторических линий застройки, аллейных посадок и озеленения.

5.1.3. Железнодорожная ветка Выборгского направления и железнодорожная станция Парголово.

Охраняются: трассировка железнодорожной ветки и местоположение станции.

5.2. Элементы исторической ландшафтно-композиционной структуры:

5.2.1. Водная система: озеро Дружинное (Чертово); 2-й ручей пос. Парголово.

Охраняются: акватория озер и гидрография рек в пределах береговой линии;

5.2.2. Рельеф Парголовской возвышенности.

Охраняется перепад отметок;

утраченные дачные дома: южнее пересечения Выборгского шоссе и ул. Ломоносова (пос. Парголово).

Рекомендуется восстановление доминирующих качеств в окружающей среде утраченных доминант;

5.2.3. Панорамы с путей обзора:

существующие: долины р. Старожиловки и Шуваловского парка с Ольгинской дороги и Заречной ул.

Охраняется обзор сложившихся панорам;

5.2.4. Основные визуальные направления:

утраченные: на утраченную доминанту в створе ул. Ломоносова (пос. Парголово); на утраченную доминанту от Железнодорожной ул. (пос. Парголово); на утраченную доминанту в створе Выборгского шоссе (пос. Парголово).

Резервируется возможность восстановления утраченных доминант в сохранившихся направлениях или утраченных направлений визуального восприятия.

812 III. земельный участок по адресу: **Санкт-Петербург, Кожевенная линия, дом 26, литера А** расположен в границах единой зоны регулирования застройки и хозяйственной деятельности ОЗРЗ-2(06) объектов культурного наследия, расположенных в исторически сложившихся центральных районах Санкт-Петербурга.

Согласно Закону Санкт-Петербурга от 24.12.2008 № 820-7 «О границах зон охраны объектов культурного наследия на территории Санкт-Петербурга и режимах использования земель в границах указанных зон и о внесении изменений в Закон Санкт-Петербурга «О Генеральном плане Санкт-Петербурга и границах зон охраны объектов культурного наследия на территории Санкт-Петербурга» (с учетом изменений на 15.01.2017) на территории ОЗРЗ

1. Общие требования режима использования земель в границах единой зоны регулирования застройки и хозяйственной деятельности ОЗРЗ-2.

1.1. На территории ОЗРЗ-2 устанавливаются следующие запреты:

1.1.1. Запрещается снос (демонтаж) исторических зданий. Настоящий запрет не распространяется на случаи разборки отдельных строительных конструкций, аварийное состояние которых установлено в соответствии с требованиями действующих документов по стандартизации (в том числе межгосударственных стандартов).

Правообладатель земельного участка, на котором располагалось историческое здание, формирующее уличный фронт, обязан осуществить его восстановление в части внешнего облика, воспринимаемого с открытых городских пространств, в случае полной или частичной утраты исторического здания, в том числе в результате разборки отдельных строительных конструкций, аварийное состояние которых было установлено в соответствии с требованиями действующих документов по стандартизации (в том числе межгосударственных стандартов).

1.1.2. Запрещается изменение внешнего облика исторических зданий, а также восстановленных объектов исторической застройки, за исключением случаев, предусмотренных настоящим пунктом.

В отношении исторических зданий, а также восстановленных объектов исторической застройки может выполняться:

а) увеличение высоты зданий, формирующих внутриквартальную застройку;

б) устройство мансард с повышением отметки конька не более чем на 1 м:

на зданиях, формирующих уличный фронт, при условии сохранения конфигурации лицевого ската крыши, размеров и конфигурации исторических проемов, расположенных на лицевом скате крыши, а также исторических проемов, визуальными воспринимаемых с открытых городских пространств;

на зданиях, формирующих внутриквартальную застройку и воспринимаемых с открытых городских пространств, в том числе с частичным изменением конфигурации крыши при условии сохранения размеров и конфигурации исторических проемов, визуальными воспринимаемых с открытых городских пространств;

в) устройство мансард на зданиях, визуальными воспринимаемых с открытых городских пространств;

г) перекрытие дворовых пространств, не превышающее существующую высотную отметку крыши лицевого корпуса, расположенного непосредственно перед соответствующим дворовым пространством (в случае если перекрытие дворовых пространств осуществляется путем устройства скатной конструкции, ее предельная высота не должна превышать существующую отметку конька крыши соответствующего лицевого корпуса более чем на 2 м);

д) локальное изменение архитектурного решения лицевых фасадов после получения положительного заключения государственного органа охраны объектов культурного наследия;

е) изменение дворовых фасадов при условии сохранения их архитектурного решения;

ж) восстановление утраченных элементов исторического архитектурного решения после получения положительного заключения государственного органа охраны объектов культурного наследия.

1.2. На территории ОЗРЗ-2 устанавливаются следующие ограничения:

1.2.1. Строительство, реконструкция зданий, строений, сооружений могут осуществляться при условии обеспечения сохранности примыкающих объектов культурного наследия, выявленных объектов культурного наследия, исторических зданий.

1.2.2. Изменение планировочной структуры и модуля кварталов может осуществляться лишь частично (путем разделения кварталов, организации проездов и пешеходных проходов при сохранении ценных элементов планировочной и ландшафтно-композиционной структуры, указанных в приложении 1 к Режимам).

1.2.3. Строительство, реконструкция зданий, строений и сооружений, допускаемые Режимами, осуществляются после получения положительного заключения государственного органа охраны объектов культурного наследия.

1.2.4. Ремонт лицевых фасадов исторических зданий должен предусматривать устранение диссонирующих элементов фасада.

1.2.5. Параметры временных строений, сооружений, размещаемых на открытых городских пространствах на расстоянии менее 30 метров от объектов (выявленных объектов) культурного наследия, не должны превышать следующих значений:

площадь – 40 кв. м для летних кафе и 6 кв. м для иных объектов;

высота – 3,5 м.

Ограничения, установленные настоящим пунктом, не распространяются на случаи установки временных строений, сооружений на срок проведения публичных мероприятий. В этих случаях установка временных строений, сооружений осуществляется после получения положительного заключения государственного органа охраны объектов культурного наследия.

1.2.6. Параметры формата рекламного (информационного) поля отдельно стоящих рекламных и информационных конструкций, размещаемых на территории открытых городских пространств на расстоянии менее 30 метров от объектов (выявленных объектов) культурного наследия, не должны превышать следующих значений:

ширина – 2,4 м;

высота – 3,6 м.



1.2.7. Рекламные и информационные конструкции могут размещаться на фасадах исторических зданий и восстановленных объектов исторической застройки при условии сохранения характеристик исторической среды, указанных в приложении 1 к Режимам, а также соблюдения требований, указанных в пункте 1.2.8 настоящего раздела.

1.2.8. Требования к рекламным и информационным конструкциям, размещаемым на фасадах исторических зданий и восстановленных объектов исторической застройки:

а) суммарная площадь всех рекламных и информационных конструкций на фасаде должна составлять не более 10 кв. м;

б) информационное поле настенных и отнесенных вывесок, настенных указателей информационных конструкций должно выполняться из отдельных элементов (букв, обозначений, декоративных элементов и т.д.) без использования непрозрачной основы (фоновой подложки) для крепления отдельных элементов вывески и не должно нарушать архитектурного решения соответствующего здания, строения, сооружения;

в) выступ внешнего края консольной вывески и блочного консольного указателя от стены не должен превышать 1 м; габаритный размер блочного консольного указателя по высоте - не более 1,5 м; размещение блочных консольных указателей над другими блочными консольными указателями, над консольными вывесками, а также на расстоянии менее 5 м от них не допускается;

г) вывески в витринах не должны нарушать прозрачность остекления соответствующих витрин; не допускаются окраска и покрытие декоративными пленками всей поверхности остекления витрины, замена остекления световыми коробами, установка световых коробов и планшетов, содержащих сведения информационного характера, перед остеклением витрины со стороны улицы.

1.2.9. Ограничения по высоте устанавливаются в соответствии со схемой приложения 2 к Режимам.

Ограничения по высоте, установленные Режимами, не распространяются на случаи устройства акцентов (высотных); при этом суммарная площадь акцентов не должна превышать 10 % площади застройки соответствующего здания, строения, сооружения. Высота акцента, относящегося к внутриквартальной застройке, должна обеспечивать отсутствие его визуального восприятия с открытых городских пространств.

2. Специальные требования режима использования земель в границах единой зоны регулирования застройки и хозяйственной деятельности 2 (ОЗРЗ-2).

2.1. Набережные реки Невы.

При осуществлении строительства, реконструкции объектов капитального строительства, благоустройства территории, иной хозяйственной деятельности запрещается изменение следующих исторических принципов формирования объемно-пространственной композиции застройки набережных:

а) преобладание горизонтальных линий в силуэте застройки,

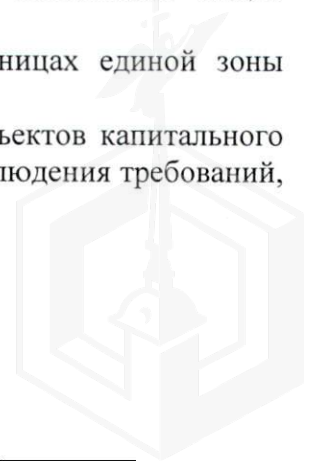
б) чередование непрерывного фронта застройки с архитектурно-ландшафтными элементами и градостроительными ансамблями;

в) пропорциональность исторических масштабных соотношений между зданиями, строениями, сооружениями (их группами), открытыми и застроенными пространствами;

г) соподчиненность зданий, строений, сооружений различной стилистики общей объемно-пространственной композиции уличного фронта.

3. Общие требования к градостроительным регламентам в границах единой зоны регулирования застройки и хозяйственной деятельности 2 (ОЗРЗ-2).

3.1. Виды разрешенного использования земельных участков и объектов капитального строительства устанавливаются с учетом необходимости обеспечения соблюдения требований, установленных Режимами.



3.2. Минимальные отступы зданий, строений и сооружений от границ земельных участков не устанавливаются в отношении зданий, строений, сооружений, формирующих уличных фронт, а также при реконструкции исторических зданий.

3.3. Максимальные выступы за красную линию частей зданий, строений, сооружений:

1,5 м для устройства крылец и приямков;

2,5 м для устройства эркеров с отметки не менее 4 м от отметки поверхности земли (суммарная ширина эркеров не должна превышать 30 % протяженности фасада).

3.4. Максимальная высота зданий, строений, сооружений на территории земельных участков – в соответствии со схемой приложения 2 к Режимам (ограничения по высоте не распространяются на случаи устройства акцентов (высотных); при этом суммарная площадь акцентов не должна превышать 10 % площади застройки соответствующего здания, строения, сооружения).

3.5. Минимальная доля озелененной территории земельных участков не устанавливается при реконструкции исторических зданий.

3.6. Минимальное количество машино-мест для хранения индивидуального автотранспорта на территории земельных участков не устанавливается при реконструкции исторических зданий.

4. Ценные элементы планировочной и ландшафтно-композиционной структуры Санкт-Петербурга.

Элементы исторической ландшафтно-композиционной структуры

4.1. Исторические гидросистемы:

а) водотоки дельты р. Невы: р. Б. Нева.

Охраняются открытые акватории в пределах береговой линии.

5. Ценные элементы планировочной и ландшафтно-композиционной структуры в зонах охраны объектов культурного наследия исторически сложившихся центральных районов Санкт-Петербурга.

5.1. Элементы исторической планировочной структуры.

5.1.1. Исторический планировочный каркас:

исторический планировочный каркас образуют: набережные, проспекты, улицы, площади, переулки и проезды.

Охраняются трассировка, сохранившиеся исторические линии застройки, аллеи, посадки и озеленение.

Рекомендуется восстановление утраченных элементов планировочной структуры, линий застройки, исторического озеленения.

Исторические улицы, не вошедшие в перечень исторически ценных градообразующих объектов, сохраняются как планировочные элементы с возможным преобразованием в пешеходные зоны или пассажи. Охраняются устойчивые внутриквартальные пешеходные направления.

Исторический планировочный каркас квартала образуют: 23-я линия В.О., 27-я линия В.О., Кожевенная линия, Косая линия, Масляный канал, утраченные проезды.

5.2. Элементы исторической ландшафтно-композиционной структуры.

5.2.1. Силуэт города:

силуэт города определяет соотношение доминант и фоновой застройки.

Не допускается появление новых доминант в пределах охранной зоны, зоны регулирования застройки и хозяйственной деятельности 1, а также в пределах обзора панорам исторического центра, открытых городских пространств.

Охраняется доминирующее положение архитектурных доминант, возвышающихся над массивом городской застройки.

5.2.2. Панорамы:

в историческом центре охраняются панорамы, основные площадки и пути их обзора.

Охраняются сочетания компонентов исторического городского ландшафта с акцентами и доминантами на фоне неба в пределах видимости 6 км. Объекты, расположенные за

пределами 6 км, утрачивают четкость силуэта и не влияют на зрительное восприятие панорамы.

Квартал находится в зоне восприятия следующих панорам:

а) с акватории устья р. Б. и М. Невы;

б) панорамы акватории р. Невы:

наб. Макарова между Биржевым и Тучковым мостами с пути обзора вдоль противоположного берега р. М. Невы и с Биржевого и Тучкова мостов;

северной части Елагина о-ва с пути обзора вдоль Приморского пр. от дома № 61 до 3-го Елагина моста и с 3-го Елагина моста;

в) панорамы кругового обзора со следующих площадок:

галереи верхнего яруса колоннад Исаакиевского собора; моста Лейтенанта Шмидта; Дворцового моста; Троицкого моста.

Охраняются сочетания ценных компонентов городского ландшафта с акцентами и доминантами, зрительно четко воспринимаемые на фоне неба в пределах видимости 6 км.

Объекты дальних планов, расположенные за пределами видимости 6 км, не должны снижать композиционную роль компонентов ближних планов.

IV. Земельные участки по адресам:

2863 - Санкт-Петербург, Камышинская улица, дом 15, литера И;

855 - Санкт-Петербург, п. Парголово, улица Первого Мая, дом 66, литера А;

829 - Санкт-Петербург, улица Орбели, дом 23, корпус 6, литера А

согласно Закону Санкт-Петербурга от 24.12.2008 № 820-7 «О границах зон охраны объектов культурного наследия на территории Санкт-Петербурга и режимах использования земель в границах указанных зон и о внесении изменений в Закон Санкт-Петербурга «О Генеральном плане Санкт-Петербурга и границах зон охраны объектов культурного наследия на территории Санкт-Петербурга» (с учетом изменений на 15.01.2017) расположены за пределами зон охраны объектов культурного наследия.

В пределах границ проектирования отсутствуют объекты (выявленные объекты) культурного наследия, а также защитная зона объектов культурного наследия.

К границам проектирования непосредственно не примыкают объекты (выявленные объекты) культурного наследия.

Начальник отдела информации об объектах культурного наследия и режимах зон охраны

Е. В. Коробкова

