арендной платы за нежилое помещение
к договору аренды нежилого фонда
№ от г. по адресу:
190125, г.Санкт-Петербург, набережная реки Фонтанки, д. 129, литера А, помещение N 4-н

1. СПРАВОЧНЫЕ ДАННЫЕ

1.1. Наименование предприятия, арендующего данное помещение
1.2. Существующие ограничения на использование объекта
Офисное: нет Торговое: нет Промышленное: нет
1.3. Арендуемая площадь (м.кв.): 37.70
1.4. Занимаемые этажи: Цокольный этаж с загл. более 0,5 м.

Тех.этаж: нет;

1.5. Состояние помещения: удовлетворительное
1.6. Вход в помещение: отдельный со двора
1.7. Тип здания: капитальное
1.8. Благоустройства: Водоснабжение: нет; Электроснабжение: есть;
Отопление: есть; Канализация: нет;
1.9. Коэффициент социальной значимости арендатора: 1.00
1.10. Расположение:
Зона: 2
Координата X: 113 189 Координата Y: 92 527

2. РАСЧЕТ АРЕНДНОЙ ПЛАТЫ

2.1. Расчетные коэффициенты

Базовая ставка	9 527.000
Арендный	0.700
Местоположения	0.895
Площади	1.130
Занимаемых этажей	0.900
Состояния помещения	0.920
Входа в помещение	0.500
Типа здания	1.000
Элементов благоустройства	
- водоснабжения	0.800
- канализации	0.800
- отопления	1.000
- электричества	1.000
Ставка арендной платы в РУБ. за м.кв. в год (без льгот):	1 787.047
Ставка арендной платы в РУБ. за м.кв. в год:	1 787.047

Индекс изменения размеров ставки арендной платы 1.431646502
Наилучшее использование: Торговля
Арендная плата при наилучшем использовании:
Без льгот:
В год: 96 452.44 руб. в квартал: 24 113.11 руб. в месяц: 8 037.70 руб.
Средняя стоимость 1 кв.м. в год: 2 558.42 руб.

Общая арендуемая площадь по договору: 37.70 (помещений: 1)
Количество объектов в расчете: 1
Арендная плата при наилучшем использовании:
Без льгот:
В год: 96 452.44 руб. в квартал: 24 113.11 руб. в месяц: 8 037.70 руб.
С учетом коэффициента социальной значимости:
В год: 96 452.44 руб. в квартал: 24 113.11 руб. в месяц: 8 037.70 руб.
Средняя стоимость 1 кв.м. в год: 2 558.42 руб.
Дата расчета: 09.10.2017 Исполнитель: _____ Федорова А.В.

филиал федерального государственного бюджетного учреждения «Федеральная кадастровая палата Федеральной службы государственной регистрации, кадастра и картографии» по Санкт-Петербургу

(полное наименование органа кадастрового учета)

КП.1

КАДАСТРОВЫЙ ПАСПОРТ

помещения

(выписка из государственного кадастра недвижимости)

Лист №	1	Всего листов:	1

"24" февраля 2016 г. № 78/201/16-64283	
Кадастровый номер:	78:32:0001063:689
Номер кадастрового квартала:	78:32:0001063
Предыдущие номера:	78:32:1063:12:37:6
Дата внесения номера в государственный кадастр недвижимости:	14.09.2012

Описание помещения:

1	Кадастровый номер здания (сооружения), в котором расположено помещение:	78:32:0001063:17
2	Этаж (этажи), на котором (которых) расположено помещение:	Подвал № подвал
3	Площадь помещения:	37.7
4	Адрес (описание местоположения):	Санкт-Петербург, наб Реки Фонтанки, д 129, литера А, пом 4-Н
5	Назначение:	Нежилое
		(жилое, нежилое)
6	Вид жилого помещения:	—
		(комната, квартира)
7	Кадастровый номер квартиры, в которой расположена комната:	—
8	Кадастровая стоимость (руб.):	3602932.46
9	Сведения о правах: Собственность, № 78-78-30/0011/2006-422 от 23.05.2006, Санкт-Петербург	
10	Особые отметки: —	
11	Сведения о включении в реестр объектов культурного наследия: —	
12	Сведения о кадастровых инженерах: —	
13	Дополнительные сведения:	
	13.1 Кадастровые номера объектов недвижимости, образованных с объектом недвижимости —	
	13.2 Кадастровые номера объектов недвижимости, образованных из объекта недвижимости —	
	13.3 Кадастровые номера объектов, подлежащих снятию с кадастрового учета —	
14	Характер сведений государственного кадастра недвижимости (статус записи о помещении): Сведения об объекте недвижимости имеют статус ранее учтенные	

Техник I категории		А. О. Спиридонова
(полное наименование должности)	(подпись)	(инициалы, фамилия)

М.П.

СПРАВКА ДЛЯ РАСЧЕТА АРЕНДНОЙ ПЛАТЫ

1. Сведения об объекте.

Адрес объекта:

Район	Адмиралтейский	Улица	набережная реки Фонтанки
Номер дома	129	Корпус	Литера: А

Описательный адрес (угловых и сквозных строений):

Тип здания:

- [√] Капитальное
- [ ] Капитальное деревянное

Тип объекта аренды:

- [ ] здание
- [ ] сооружение
- [√] помещение(я)
- [ ] часть здания
- [ ] часть сооружения
- [ ] часть(и) помещения(й)

Номер объекта учета *:	**Номер помещения(й) (части(ей)), сдаваемого(ых) в аренду **:**
4-Н	4-Н

Занимаемые этажи:

- [ ] 1-й этаж
- [ ] 2-й этаж (с лифтом)
- [ ] 2-й этаж (без лифта)
- [ ] Выше 2-го (с лифтом)
- [ ] Выше 2-го (без лифта)
- [ ] Подвал (с заглублением до 1.5 м включительно)
- [ ] Подвал (с заглублением более 1.5 м)
- [ ] Цоколь (с заглублением до 0.5 м включительно)
- [√] Цоколь (с заглублением более 0.5 м)

- [ ] Технический этаж

Элементы благоустройства здания:

- [√] Электроснабжение
- [√] Водоснабжение
- [√] Отопление
- [√] Канализация

Элементы благоустройства объекта учета *:

- [√] Электроснабжение
- [ ] Водоснабжение
- [√] Отопление
- [ ] Канализация

Элементы благоустройства объекта аренды **:

- [√] Электроснабжение
- [√] Отопление
- [ ] Водоснабжение
- [ ] Канализация

Входы в помещение:	Количество:	Номера по ситуационному плану:
С улицы отдельных:		
С улицы общих:		
Со двора отдельных:	1	4
Со двора общих:		
Через проходную:		

Общая площадь здания (кв. м): (заполняется при учете ПОН)		
Общая площадь объекта учета (кв. м):	37.7	
Общая площадь помещения(й) (части(ей)), сдаваемого в аренду на занимаемом этаже (кв.м):	37.7	4-Н
Коэффициент потребительских качеств *:**		
Общая площадь помещения(й) (части(ей)), сдаваемого(ых) в аренду на занимаемом этаже, с учетом коэффициента потребительских качеств *(кв. м):**		
Общая площадь объекта аренды (кв.м):	37.7	
Примечания (сведения о перепланировке и т.д.)	Благоустройство и планировка по состоянию на 16.08.2006.	

* не заполняется при учете первичного объекта недвижимости
** не заполняется, если объектом аренды является здание, сооружение
*** не заполняется, если объект аренды соответствует объекту учета

2. Схема расположения входов.

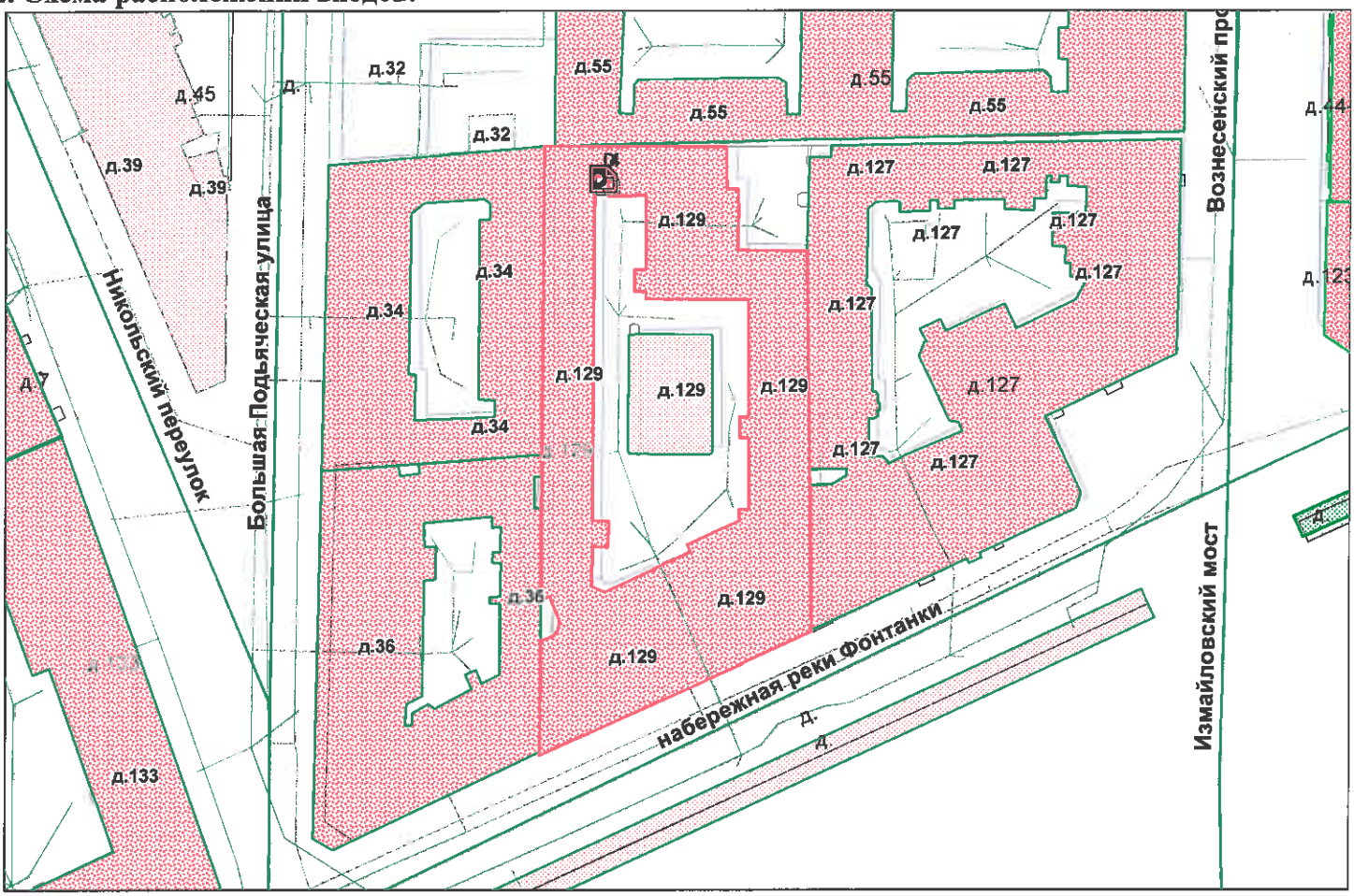

- границы строения

Дополнительные сведения о строении:

3. Ведомость координат центров входов.

№ п/п	Характерная точка	№ вх.	Координаты центра входа		Примечание
			X, м	Y, м	
1	D	4	113189.81	92527.43	

Исполнитель: Прокофьева Н.Н.

Начальник филиала ГУП «ГУИОН» ПИБ Центрального района: Л.Г. Панина

Район: Адмиралтейский

Дата: 19 июня 2016 года

ФГИС ЕГРН

(полное наименование органа регистрации прав)

Раздел 1

Выписка из Единого государственного реестра недвижимости об основных характеристиках и зарегистрированных правах на объект недвижимости

Сведения об основных характеристиках объекта недвижимости

На основании запроса от 19.05.2017 г., поступившего на рассмотрение 19.05.2017 г., сообщаем, что согласно записям Единого государственного реестра недвижимости:

Помещение			
(вид объекта недвижимости)			
Лист № ___ Раздела 1	Всего листов раздела 1: ___	Всего разделов: ___	Всего листов выписки: ___
19.05.2017 № 99/2017/17428791			
Кадастровый номер:		**78:32:0001063:689**	

Номер кадастрового квартала:	78:32:0001063
Дата присвоения кадастрового номера:	14.09.2012
Ранее присвоенный государственный учетный номер:	Кадастровый номер: 78:32:1063:12:37:6
Адрес:	г.Санкт-Петербург, набережная Реки Фонтанки, дом 129, литера А, помещение 4-Н
Площадь, м²:	37.7
Наименование:	Нежилое помещение
Назначение:	Нежилое помещение
Номер этажа, на котором расположено помещение, машино-место:	Цокольный этаж № цокольный
Вид жилого помещения:	данные отсутствуют
Кадастровая стоимость (руб.):	3602932.46
Кадастровые номера иных объектов недвижимости, в пределах которых расположен объект недвижимости:	78:32:0001063:17
Виды разрешенного использования:	данные отсутствуют
Сведения об отнесении жилого помещения к определенному виду жилых помещений специализированного жилищного фонда, к жилым помещениям наемного дома социального использования или наемного дома коммерческого использования:	данные отсутствуют
Статус записи об объекте недвижимости):	Сведения об объекте недвижимости имеют статус "актуальные, ранее учтенные"
Особые отметки:	данные отсутствуют
Получатель выписки:	АКЦИОНЕРНОЕ ОБЩЕСТВО "ФОНД ИМУЩЕСТВА САНКТ-ПЕТЕРБУРГА" ИНН 7838332649

Государственный регистратор		ФГИС ЕГРН
(полное наименование должности)	(подпись)	(инициалы, фамилия)

М.П.

Выписка из Единого государственного реестра недвижимости об основных характеристиках и зарегистрированных правах на объект недвижимости

Сведения о зарегистрированных правах

Помещение			
(вид объекта недвижимости)			
Лист № ___ Раздела **2**	Всего листов раздела **2**: ___	Всего разделов: ___	Всего листов выписки: ___
19.05.2017 № 99/2017/17428791			
Кадастровый номер:		**78:32:0001063:689**	

1.	Правообладатель (правообладатели):	1.1.	Санкт-Петербург
2.	Вид, номер и дата государственной регистрации права:	2.1.	Собственность, № 78-78-30/0011/2006-422 от 23.05.2006
3.	Документы-основания:	3.1.	Выписка из Реестра собственности Санкт-Петербурга №б/н от 25.10.2005; Свидетельство о внесении в Реестр собственности Санкт-Петербурга №01001 от 25.10.2005
4.	Ограничение прав и обременение объекта недвижимости:	не зарегистрировано	
5.	Сведения о наличии решения об изъятии объекта недвижимости для государственных и муниципальных нужд:	данные отсутствуют	
6.	Сведения об осуществлении государственной регистрации прав без необходимого в силу закона согласия третьего лица, органа:	данные отсутствуют	

Государственный регистратор		ФГИС ЕГРН
(полное наименование должности)	(подпись)	(инициалы, фамилия)

М.П.

План цокольного и 1 этажа

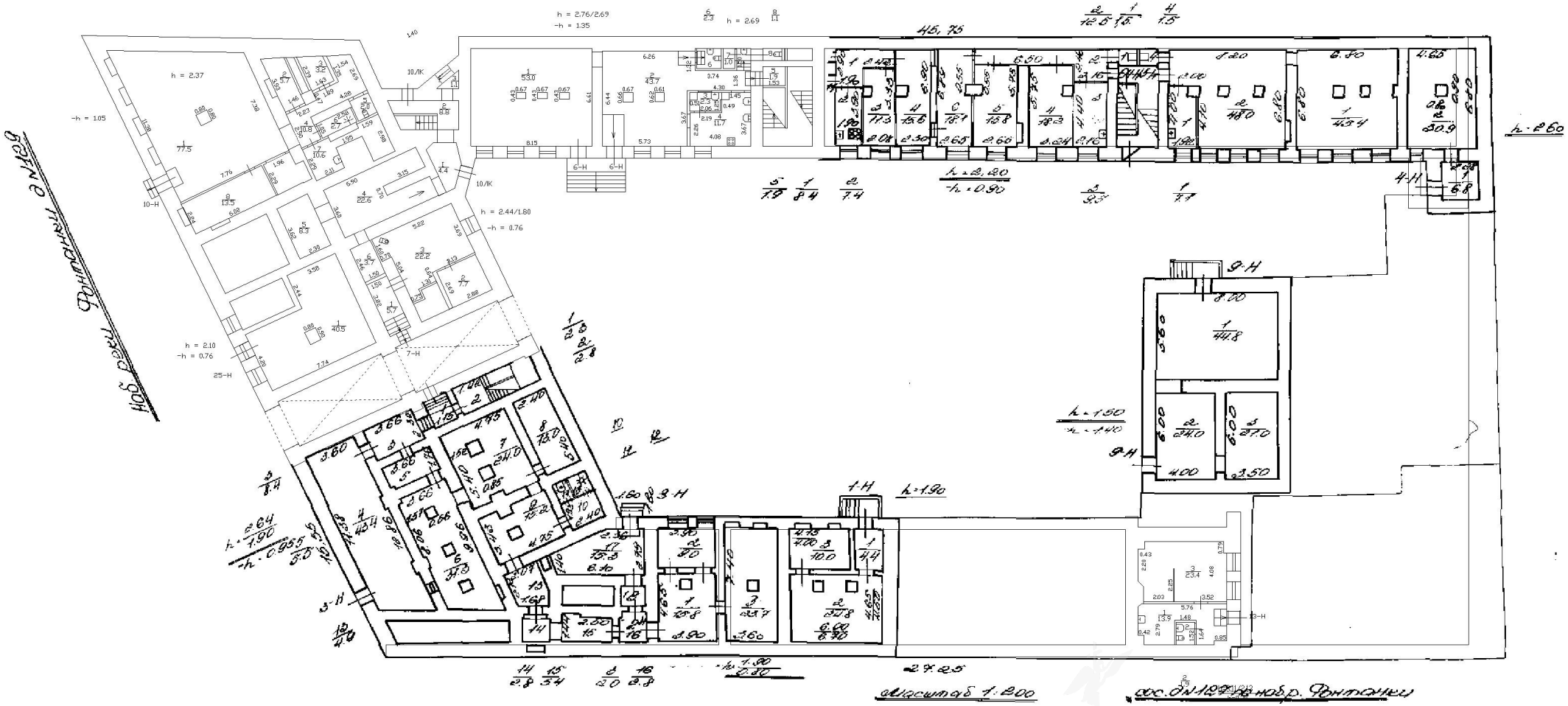

ПАО "Ленэнерго"
№ 188 467
прив 9

РОССЕТИ

ЛЕНЭНЕРГО

ПУБЛИЧНОЕ АКЦИОНЕРНОЕ ОБЩЕСТВО ЭНЕРГЕТИКИ И ЭЛЕКТРИФИКАЦИИ «ЛЕНЭНЕРГО»

площадь Конституции, д. 1, Санкт-Петербург, 196247

тел.: 8 (800) 700-14-71, факс: 8 (812) 494-32-54, e-mail: office@lenenergo.ru, горячая линия: 8 (812) 494-31-71

АКТ
об осуществлении технологического присоединения

№ 16-6634 от "06" 07 2016 г.

Публичное акционерное общество энергетики и электрификации «Ленэнерго»,
(полное наименование сетевой организации)

именуемое в дальнейшем сетевой организацией, в лице

Исполняющего обязанности заместителя директора по реализации и развитию услуг филиала Публичного акционерного общества энергетики и электрификации «Ленэнерго» «Кабельная сеть» Калинина Вячеслава Андреевича,
(должность, Ф.И.О. лица – представителя сетевой организации)

действующего на основании

доверенности № 109-16 от 09.03.2016г.,
(устава, доверенности, иных документов)

с одной стороны, и

Комитет имущественных отношений Санкт-Петербурга,
(полное наименование заявителя – юридического лица, Ф.И.О. заявителя – физического лица)

именуемый в дальнейшем заявителем с другой стороны, вместе именуемые сторонами, оформили и подписали настоящий акт о нижеследующем.

Характеристики выполненного присоединения:
максимальная мощность: **3 (три) кВт**, с учетом опосредованно присоединенных энергопринимающих устройств субабонентов.
Энергопринимающие устройства заявителя: **ВРУ объекта в совокупности с питающей, распределительной и групповой сетями.**

№ объекта	Наименование объекта	Адрес объекта
1	нежилое помещение	г. Санкт-Петербург, наб. р. Фонтанки, д. 129, лит. А, пом. 4Н (площадь 37,7 кв.м.)

ПАО "Ленэнерго"
№ 188467

Перечень точек присоединения:

№ объекта	Точка присоединения	Источник питания (наименование питающих линий)	Описание точки присоединения	Уровень напряжения (кВ)	Максимальная мощность (кВт)	Категория надежности электроснабжения	Предельное значение коэффициента реактивной мощности (tg φ)	Устройства защиты, релейной защиты, противоаварийной и режимной автоматики
1	РУ-0,38 кВ к/р 40 (через распределительную сеть дома)	ТЭЦ-1 ф.1-25, ф.2-27 (РТП 5250)	контактное соединение коммутационного аппарата РУ-0,38 кВ кабельного разделителя №40 и кабельных наконечников кабельных линий 0,38 кВ, отходящих в сторону ГРЩ дома №129 лит. А по наб. р. Фонтанки (через распределительную сеть дома)	0,38/ 0,22	3	3	0,35	-

Приборы учета (измерительные комплексы):

№ объекта	Точка присоединения	Приборы учета			Измерительные трансформаторы тока				Измерительные трансформаторы напряжения			
		Место установки	Тип	Класс точности	Место установки	Тип	Коэффициент трансформации	Класс точности	Место установки	Тип	Коэффициент трансформации	Класс точности
1	Учет электроэнергии организован в соответствии с требованиями раздела X Основных положений функционирования розничных рынков, утвержденных Постановлением Правительства РФ № 442 от 04.05.2012 г.											

Прочие сведения:
Технические условия ранее присоединенных энергопринимающих устройств к электрическим сетям согласно фактической схеме электроснабжения № 16-6634-КС-СТП-402 от 28.04.2016г.

Стороны подтверждают, что технологическое присоединение энергопринимающих устройств (энергетических установок) к электрической сети сетевой организации выполнено в соответствии с правилами и нормами.
Заявитель претензий по оказанию услуг к сетевой организации не имеет.

Подписи сторон:

Сетевая организация:
ПАО «Ленэнерго»

Исполняющий обязанности заместителя директора
по реализации и развитию услуг
филиала Публичного акционерного общества
энергетики и электрификации
«Ленэнерго» «Кабельная сеть»

Калинин В.А._____

Заявитель:
Комитет имущественных отношений Санкт-Петербурга

Председатель Комитета

Начальник Управления анализа
сделок с объектами недвижимости

Лудинова Ю.В._____

АН Луняк
Дов. от 21.04.2016 № 38831-47

№16-6634-ЦР
Еремина Т.А.
тел.595-33-31

**ПУБЛИЧНОЕ АКЦИОНЕРНОЕ ОБЩЕСТВО
ЭНЕРГЕТИКИ И ЭЛЕКТРИФИКАЦИИ «ЛЕНЭНЕРГО»**

площадь Конституции, д. 1, Санкт-Петербург, 196247

тел.: 8 (800) 700-14-71, факс: 8 (812) 494-32-54, e-mail: office@lenenergo.ru, горячая линия: 8 (812) 494-31-71

ТЕХНИЧЕСКИЕ УСЛОВИЯ

ранее присоединенных энергопринимающих устройств к электрическим сетям согласно фактической схеме электроснабжения

заявка № 16-6634-КС-СТП-402 от 28.04.2016г.

Заявитель: Комитет имущественных отношений Санкт-Петербурга.

1. Наименование энергопринимающих устройств заявителя: ВРУ объекта в совокупности с питающей, распределительной и групповой сетями.

2. Наименование и местонахождение объекта энергопринимающих устройств заявителя: нежилое помещение, г. Санкт-Петербург, наб. р. Фонтанки, д. 129, лит. А, пом. 4Н (площадь 37,7 кв.м.).

3. Максимальная мощность, присоединенных энергопринимающих устройств заявителя составляет: 3 кВт.

4. Категория надежности: третья.

Электроприемники третьей категории: 3 кВт.

5. Класс напряжения электрических сетей, к которым осуществлено технологическое присоединение: 0,38 кВ.

6. Точка присоединения и максимальная мощность энергопринимающих устройств по каждой точке присоединения к электрической сети: контактное соединение коммутационного аппарата РУ-0,38 кВ кабельного разделителя №40 и кабельных наконечников кабельных линий 0,38 кВ, отходящих в сторону ГРЩ дома №129 лит. А по наб. р. Фонтанки (через распределительную сеть дома).

7. Источник питания: ТЭЦ-1, ф.1-25, ф.1-27 (РТП 5250).

8. Требования к устройствам релейной защиты, регулированию реактивной мощности, противоаварийной и режимной автоматике, телемеханике, связи, изоляции и защите от перенапряжения, устройствам, обеспечивающим контроль величины максимальной мощности: **в соответствии с ПУЭ и другими нормативными документами**.

9. Требования к измерительному комплексу электрической энергии:

9.1. Требования к счетчикам электроэнергии:

Счетчики электроэнергии должны соответствовать требованиям законодательства Российской Федерации об обеспечении единства измерений, соответствовать требованиям ГОСТ 52322-2005, ГОСТ 52323-2005 «Статические счетчики ватт-часов активной энергии переменного тока» и иметь:

- Класс точности 1,0 и выше.
  (Постановление Правительства Российской Федерации № 442 от 4.05.2012 г.);
- Пломбы государственной поверки на вновь устанавливаемых трехфазных счетчиках с давностью не более 12 месяцев для однофазных не более 24 месяцев (ПУЭ 6 издание Глава 1.5.);
- Свидетельство об утверждении типа средств измерений, паспорт на прибор учета, действующее свидетельство о поверке.

9.2. Требования к измерительным трансформаторам тока

Трансформаторы тока при новом строительстве и реконструкции энергообъектов устанавливаются в каждую фазу. Трансформаторы должны соответствовать ГОСТ 7746-2001 и иметь:

- Свидетельство об утверждении типа средств измерений, действующие свидетельства о поверке.
- Класс точности измерительных обмоток 0,5S и выше.

Защиту от несанкционированного доступа выводов измерительных обмоток.

9.3. Требования к месту установки:

Приборы учета подлежат установке на границах балансовой принадлежности объектов электроэнергетики (энергопринимающих устройств) смежных субъектов розничного рынка (Постановление Правительства Российской Федерации № 442 от 4.05.2012 г.).

При невозможности установки на границах балансовой принадлежности приборы учета электроэнергии должны обеспечивать передачу информации в центр сбора и обработки данных ПАО «Ленэнерго» (ПК «Пирамида 2000»).

9.4. Требования к монтажу:

В соответствии с ПУЭ 6 и 7 издания, в том числе Глава 1.5., Глава 1.7., Раздел 3, Глава 7.1. Все вводные автоматы, рубильники, предохранители, клеммные и переходные колодки находящиеся до счетчиков, должны иметь техническую возможность для опломбирования. Все шины и механические соединения, находящиеся до измерительных трансформаторов тока, должны быть закрыты изоляционными панелями с возможностью их опломбирования.

9.5. Требования к сдаче приборов учета в эксплуатацию:

Разработать и согласовать проектную документацию на организацию учета электроэнергии в части метрологических характеристик прибора учета, в том числе его класса точности, типа, срока очередной поверки, места установки существующих приборов учета, предлагаемые места установки прибора учета, схемы подключения прибора учета и иных компонентов измерительных комплексов и систем учета электрической энергии при мощности объекта свыше 40 кВт или однолинейную схему электроснабжения – при мощности объекта до 40 кВт со Службой реализации услуг и учета электроэнергии филиала ПАО «Ленэнерго» «Кабельная сеть».

После выполнения работ направить в филиал ПАО «Ленэнерго» «Кабельная сеть» заявку на оформление Актов допуска прибора учета в эксплуатацию (Постановление Правительства Российской Федерации № 442 от 4.05.2012 г.).

При наличии в электроустановке нескольких узлов учета, данные которых подлежат передаче в ЦСОД ПАО «Ленэнерго», оборудование по учету электроэнергии, передаче данных и организация канала должны быть определены проектом.

Технологическое присоединение энергопринимающих устройств (энергетических установок) к электрической сети Сетевой организации должно быть выполнено в соответствии с действующими правилами и нормами.

Настоящие технические условия составлены в двух экземплярах и приобретают законную силу с момента их подписания и регистрации в ПАО «Ленэнерго».

После оформления Акта допуска прибора учета в эксплуатацию обратиться в ПАО «Ленэнерго» для получения Акта об осуществлении технологического присоединения.

От ПАО «Ленэнерго»:

М.П.

От Заявителя:

Начальник Управления анализа сделок в объектах недвижимости

АН Луняк

Дов. от 21.03.2016 № 38831-49

М.П.

Исполнитель: Еремина Т.А
Тел.: 595-33-31

ПРАВИТЕЛЬСТВО САНКТ-ПЕТЕРБУРГА

КОМИТЕТ ПО ГОСУДАРСТВЕННОМУ КОНТРОЛЮ, ИСПОЛЬЗОВАНИЮ И ОХРАНЕ ПАМЯТНИКОВ ИСТОРИИ И КУЛЬТУРЫ

пл. Ломоносова, д.1, Санкт-Петербург, 191023. Тел. (812) 315-43-03, (812) 571-64-31, факс (812) 710-42-45
e-mail: kgiop@gov.spb.ru http://www. gov.spb.ru
ОКПО 00086941 ОКОГУ 23310 ОГРН 1037843025527 ИНН/КПП 7832000069/784001001

16.02.2017 № 04-22-600/23 -С
На № ***896/19*** от ***15.02.2017***

АО "Фонд имущества Санкт-Петербурга"

СПРАВКА

Комитет по государственному контролю, использованию и охране памятников истории и культуры сообщает, что объект по адресу: **г.Санкт-Петербург, набережная реки Фонтанки, дом 129, литера А** не относится к числу объектов (выявленных объектов) культурного наследия.

Объект расположен в границах зон охраны и (или) защитных зон объектов культурного наследия на территории Санкт-Петербурга: Единая зона регулирования застройки и хозяйственной деятельности 1 (участок ОЗРЗ-1(32)).

Требования по сохранению исторических зданий* и режим использования земель в границах зон охраны объектов культурного наследия на территории Санкт-Петербурга установлен Законом Санкт-Петербурга от 19.01.2008 г. № 820-7 "О границах зон охраны объектов культурного наследия на территории Санкт-Петербурга и режимах использования земель в границах указанных зон и о внесении изменений в закон Санкт-Петербурга "О Генеральном плане Санкт-Петербурга и границах зон охраны объектов культурного наследия на территории Санкт-Петербурга"

В соответствии с п.1 статьи 34.1. Федерального закона от 25.06.2002 № 73-ФЗ "Защитными зонами объектов культурного наследия являются территории, которые прилегают к включенным в реестр памятникам и ансамблям (за исключением указанных в пункте 2 настоящей статьи объектов культурного наследия) и в границах которых в целях обеспечения сохранности объектов культурного наследия и композиционно-видовых связей (панорам) запрещаются строительство объектов капитального строительства и их реконструкция, связанная с изменением их параметров (высоты, количества этажей, площади), за исключением строительства и реконструкции линейных объектов"

* Исторические здания – здания (строения, сооружения) различных исторических периодов не состоящие на государственной охране как объекты культурного наследия: в центральных районах – построенные до 1917 г.; в остальных районах – до 1957 г. и деревянные 1-2 этажные здания построенные до 1917 г. (год постройки включительно).

Начальник отдела информации об объектах культурного наследия и режимах зон охраны — Е.В. Коробкова

Исполнитель — С.Е. Иванов

ПРАВИТЕЛЬСТВО САНКТ-ПЕТЕРБУРГА Комитет по государственному контролю, использованию и охране памятников истории и культуры ОГРН 1037843025527 ОТДЕЛ ДОКУМЕНТОВ №4

Реестровый номер 2887 АО «Фонд имущества Санкт-Петербурга»

АО "Фонд имущества Санкт-Петербурга" 190000, пер. Грибоедова, 5 Вх. № 1890 Дата 22.02.17 Канцелярия 331-35-49

06.06.2017

СПРАВКА[1]

(Выписка из инвентарного дела о формировании объекта недвижимости)

В отношении объекта по адресу: г.**Санкт-Петербург, набережная реки Фонтанки, дом 129, литера А, помещение 4-Н**, филиал ГУП «ГУИОН» Проектно-инвентаризационное бюро Центрального района, сообщает следующее.

По данным технического учета 1988 года Объект был учтен со следующими характеристиками:
адрес: г. Санкт-Петербург, набережная реки Фонтанки, дом 129, литера А,
кадастровый (условный) номер: -
номер Объекта: 4-Н
площадь Объекта: 37,7 кв.м;
назначение Объекта: нежилое
использование Объекта: складское

На дату приватизации первой квартиры - 16.08.1993 (сведения отсутствуют)

По данным технического учета 2001 года Объект был учтен со следующими характеристиками:
адрес: г. Санкт-Петербург, набережная реки Фонтанки, дом 129, литера А,
кадастровый (условный) номер: 78:1063:0:37:6
номер Объекта: 4-Н
площадь Объекта: 37,7 кв.м;
назначение Объекта: нежилое
использование Объекта: складское

Оборудование в Объекте, предназначенное для обслуживания дома (с указанием частей Объекта) отсутствует.
сведения (при наличии) о зоне обслуживания оборудования, предназначенного для обслуживания дома (при его наличии в составе Объекта): отсутствуют.

По данным технического учета 2006 года Объект был учтен со следующими характеристиками:
адрес: г. Санкт-Петербург, набережная реки Фонтанки, дом 129, литера А,
кадастровый (условный) номер: 78:32:1063:0:37:6
номер Объекта: 4-Н
площадь Объекта: 37,7 кв.м;
назначение Объекта: нежилое
использование Объекта: складское

Оборудование в Объекте, предназначенное для обслуживания дома (с указанием частей Объекта) отсутствует.
сведения (при наличии) о зоне обслуживания оборудования, предназначенного для обслуживания дома (при его наличии в составе Объекта): отсутствуют.

Начальник филиала
ГУП "ГУИОН" - ПИБ Центрального района _____ Л.Г. Панина

Гл. инженер филиала ГУП "ГУИОН" - ПИБ Центрального района

МП

Исполнитель: Филь С.И.

[1] _____

Технические характеристики объекта в настоящий момент могут не соответствовать техническим характеристикам объекта, указанным в настоящей справке на дату последней инвентаризации, сведения о которых имеются в ГУП "ГУИОН".
Изготовление технической документации, содержащей актуальные сведения об объекте, возможно по результатам проведения технической инвентаризации и кадастровых работ.
С 1 января 2013 года законодательно определенным источником информации об объекте недвижимости является Государственный кадастр недвижимости (с 01.01.2017 - Единый государственный реестр недвижимости).

Фотоотчёт (приложение № 1 к Акту проверки фактического использования объекта недвижимости от 2017-06-01)

Осмотр 2017-06-01 Адрес: Санкт-Петербург, набережная реки Фонтанки, д. 129, лит. А, пом. 4-Н, реестр № 2887

Фото 1

Адрес объекта

Фото 2

Общий план фасада здания

Фото 3

Вход отдельный со двора

Фото 4

Перепланировка помещения (Кирпичная стена)

Фото 5

Вход из помещения «Художественная мастерская»

Фото 6

Внутреннее сост. ч.п. «Художественная мастерская»

Реестровый № 2887
исп. Мацук А.М.
+7 (812) 777-27-27, доб. 224
pochta@property-fund.ru

 Фото 7	 Фото 8
Внутреннее состояние части помещения «Художественная мастерская». Перепланировка.	Общий план фасада здания со двора

Реестровый № 2887
исп. Мацук А.М.
+7 (812) 777-27-27, доб. 224
pochta@property-fund.ru