



КОПИЯ

ПРАВИТЕЛЬСТВО САНКТ-ПЕТЕРБУРГА

КОМИТЕТ ИМУЩЕСТВЕННЫХ ОТНОШЕНИЙ САНКТ-ПЕТЕРБУРГА

РАСПОРЯЖЕНИЕ

15.08.2017

ОКУД

№ 1413-ФЗ

Об условиях приватизации объекта
нежилого фонда одновременно
с отчуждением земельного участка
по адресу: Санкт-Петербург,
ул. Ржевская, д. 4, литера А

В соответствии с Федеральным законом от 21.12.2001 № 178-ФЗ «О приватизации государственного и муниципального имущества», Законом Санкт-Петербурга от 10.03.2005 № 59-15 «О приватизации государственного имущества Санкт-Петербурга» и на основании распоряжения Комитета по управлению городским имуществом от 03.08.2006 № 233-р «Об организации взаимодействия структурных подразделений Комитета имущественных отношений Санкт-Петербурга и акционерного общества «Фонд имущества Санкт-Петербурга» при подготовке решений об условиях приватизации (продажи) объектов недвижимости»:

1. Осуществить приватизацию объекта нежилого фонда, являющегося имуществом казны Санкт-Петербурга, по адресу: Санкт-Петербург, ул. Ржевская, д. 4, литера А, общей площадью 119,5 кв.м., кадастровый номер 78:11:0612701:3018 (далее – Объект).
2. Осуществить одновременно с приватизацией Объекта продажу земельного участка из земель населенных пунктов, расположенного по адресу: Санкт-Петербург, ул. Ржевская, д. 4, литера А, площадью 606 кв.м., кадастровый номер 78:11:0612701:3112, занимаемого Объектом и необходимого для его использования (далее – Земельный участок).
3. Утвердить перечень обременений (ограничений) Объекта и Земельного участка, подлежащих включению в информационное сообщение и договор купли-продажи, согласно приложению.
4. Определить:
 - 4.1. Способ приватизации Объекта и Земельного участка: продажа государственного имущества на аукционе.
 - 4.2. Форму подачи предложений о цене: открытая.
 - 4.3. Форму платежа: единовременно.
 - 4.4. Срок продажи: III кв. 2017 года - I кв. 2018 года.
5. Акционерному обществу «Фонд имущества Санкт-Петербурга»:



5.1. Обеспечить проведение оценки рыночной стоимости Объекта и Земельного участка с учетом обременений (ограничений), указанных в пункте 3 распоряжения, и осуществить необходимые действия по реализации пунктов 1, 2, 4 распоряжения.

5.2. Обеспечить ознакомление претендентов на участие в торгах с обременениями (ограничениями), указанными в пункте 3 настоящего распоряжения, и условиями договора купли-продажи.

6. Считать настоящее распоряжение решением об условиях приватизации.

7. Контроль за выполнением распоряжения возложить на заместителя председателя Комитета, курирующего вопросы приватизации.

Заместитель председателя
Комитета



М.М.Янкина



Приложение
к распоряжению КИО

от 15.08.2017 г.

№ 1413 -рз

Перечень обременений (ограничений) Объекта и Земельного участка

Наименование объекта	Обременения
Здание по адресу: Санкт-Петербург, ул. Ржевская, д. 4, литера А, общей площадью 119,5 кв.м., кадастровый номер 78:11:0612701:3018	<p>В соответствии с Генеральным планом Санкт-Петербурга, утвержденным Законом Санкт-Петербурга от 22.12.2005 № 728-99 Объект находится в зоне Р5 – Зона зеленых насаждений, выполняющих специальные функции, с включением объектов, допустимых в соответствии с действующим законодательством.</p> <p>В соответствии с Правилами землепользования и застройки Санкт-Петербурга, утвержденными постановлением Правительства Санкт-Петербурга от 21.06.2016 № 524, Объект находится в зоне ТР5-2– зона рекреационного назначения - зеленых насаждений, выполняющих специальные функции на территории санитарно-защитных зон, с размещением объектов основных видов разрешенного использования прилегающих территориальных зон, допустимых в соответствии с санитарно-гигиеническими правилами и нормами, с включением объектов инженерной инфраструктуры.</p>
Земельный участок из земель населенных пунктов по адресу: Санкт-Петербург, ул. Ржевская, д. 4, литера А, площадью 606 кв.м., кадастровый номер 78:11:0612701:3112	<p>В соответствии с Генеральным планом Санкт-Петербурга, утвержденным Законом Санкт-Петербурга от 22.12.2005 № 728-99 Земельный участок находится в зоне Р5 – Зона зеленых насаждений, выполняющих специальные функции, с включением объектов, допустимых в соответствии с действующим законодательством.</p> <p>В соответствии с Правилами землепользования и застройки Санкт-Петербурга, утвержденными постановлением Правительства Санкт-Петербурга от 21.06.2016 № 524, Земельный участок находится в зоне ТР5-2– зона рекреационного назначения - зеленых насаждений, выполняющих специальные функции на территории санитарно-защитных зон, с размещением объектов основных видов разрешенного использования прилегающих территориальных зон, допустимых в соответствии с санитарно-гигиеническими правилами и нормами, с включением объектов инженерной инфраструктуры</p> <p>Земельный участка площадью 606 кв.м. находится в водоохраной зоне водного объекта. Ограничение в использовании земельного участка установлены Водным</p>

	<p>кодексом РФ.</p> <p>На земельный участок распространяются следующие ограничения (обременения) в использовании:</p> <ul style="list-style-type: none">- водоохраная зона водного объекта;- охранный зона канализационных сетей. <p>Собственник обязан обеспечить сохранность существующих коммуникаций и сооружений с беспрепятственным доступом к ним представителей эксплуатирующих организаций.</p>
--	---------------------------------------------------------------------------------------------------------------------------------------------------------------------------------------------------------------------------------------------------------------------------------------------------------------------------------------------------------------------------------------------------------------------------------

Заместитель
председателя Комитета



М.М.Янкина





ПРАВИТЕЛЬСТВО САНКТ-ПЕТЕРБУРГА
КОМИТЕТ
ИМУЩЕСТВЕННЫХ ОТНОШЕНИЙ
САНКТ-ПЕТЕРБУРГА
**Информационно-аналитическое
управление**

Смольный проезд, д. 1, лит. Б,
Санкт-Петербург, 191060
Тел. (812) 576-75-15 Факс (812) 576-49-10
E-mail: in@commim.spb.ru
ОКПО 00087076 ОКОГУ 23160
ОГРН 1027809244561
ИНН 7832000076/КПП 784201001
15.11.2016 № 78494/к

Заместителю генерального директора –
начальнику управления приватизации,
арендных отношений и реализации
объектов жилого фонда АО "Фонд
имущества Санкт-Петербурга"

И.В.Жинкину

пер. Гривцова, д. 5
Санкт-Петербург, 190000

На № _____ от _____

О предоставлении сведений из региональной информационной
системы «Геоинформационная система Санкт-Петербурга»

На Ваш запрос от 31.10.2016 № 4012/30 (вх. КИО СПб от 01.11.2016 № 133553-16)
(реквизиты заявления)

о предоставлении информации из региональной информационной системы «Геоинформацион-
ная система Санкт-Петербурга» (далее «РГИС Санкт-Петербурга») сообщая:

по сведениям «РГИС Санкт-Петербурга» на 15.11.2016
(дата)

испрашиваемый земельный участок, расположен:

г. Санкт-Петербург, Ржевская улица, дом 4, литера А,
(адрес, присвоенный в установленном порядке, или описание местоположения границ земельного участка)

г. Санкт-Петербург, Ржевская улица, дом 4, литера А,
(адрес, присвоенный в установленном порядке, или описание местоположения границ земельного участка по заявлению)

с кадастровым номером 78:11:0612701:3112 (статус кадастровых сведений в ГКН: учтен-
ный),

относится к категории земель: земли населенных пунктов,

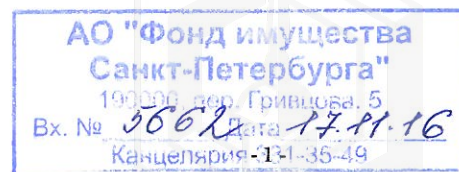
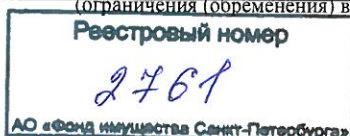
вид разрешенного использования: для размещения распределительных пунктов и подстан-
ций, трансформаторных подстанций, блок-модульных котельных, насосных станций пе-
рекачки, центральных и индивидуальных тепловых пунктов,

имеет площадь 606 кв. м.

В «РГИС Санкт-Петербурга» содержатся следующие ограничения (обременения) в ис-
пользовании данного земельного участка:

Водоохранная зона водного объекта.

(ограничения (обременения) в использовании)



В границах испрашиваемого земельного участка расположены объекты недвижимости, прошедшие кадастровый учет (земельные участки, здания, сооружения, помещения, объекты незавершенного строительства):

Здания, сооружения, помещения, объекты незавершенного строительства:

№ п/п	Кадастровый номер	Адрес, присвоенный в установленном порядке, или описание местоположения объектов недвижимости	Статус кадастровых сведений в ГКН
1	78:11:0612701:3018	г.Санкт-Петербург, Ржевская улица, дом 4, литера А	Ранее учтенный
	78:11:0612701:3080	г.Санкт-Петербург, Ржевская улица, дом 4, литера А, пом. 1-Н	Ранее учтенный

На испрашиваемый земельный участок распространяются следующие ограничения (обременения) в использовании:

- водоохранная зона водного объекта,
- охранный зона канализационных сетей.

Приложение: Схема испрашиваемого земельного участка - 1 л.

Начальник Информационно-аналитического управления

Н.Ю.Прошлецова

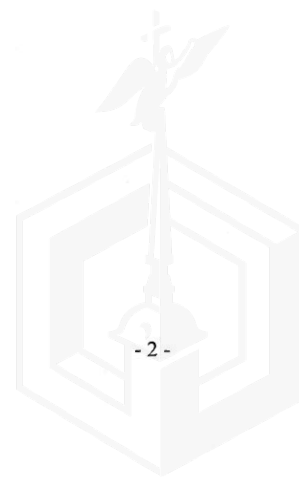
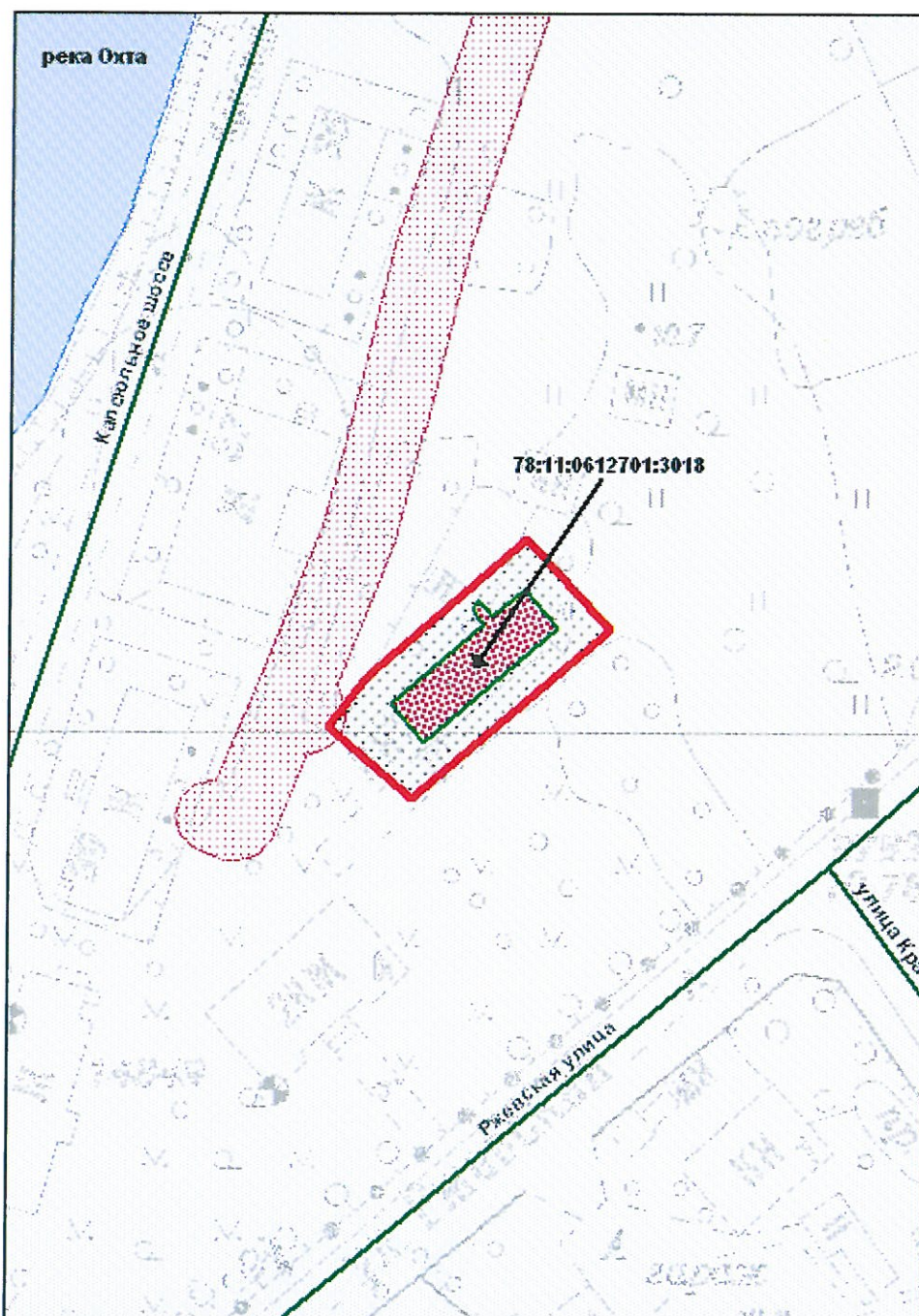



Схема испрашиваемого земельного участка, расположенного по адресу:
г. Санкт-Петербург, Ржевская улица, дом 4, литера А
Кадастровый номер 78:11:0612701:3112

Площадь испрашиваемого земельного участка 606 кв. м.





М 1:1000

Условные обозначения

-  границы испрашиваемого земельного участка/территории
-  зоны особого режима использования, прошедшие кадастровый учет
- Объекты недвижимости, прошедшие кадастровый учет**
-  здания, сооружения, объекты незавершенного строительства

Зоны особого режима использования

-  водоохранная зона водного объекта
-  охранная зона канализационных сетей





ПРАВИТЕЛЬСТВО САНКТ-ПЕТЕРБУРГА

КОМИТЕТ ПО ПРИРОДОПОЛЬЗОВАНИЮ,
ОХРАНЕ ОКРУЖАЮЩЕЙ СРЕДЫ И ОБЕСПЕЧЕНИЮ
ЭКОЛОГИЧЕСКОЙ БЕЗОПАСНОСТИ

ул. Чайковского, д. 20, литера В, Санкт-Петербург, 191123
тел. (812) 417-59-02, факс (812) 417-59-09
E-mail: dep@kpoos.gov.spb.ru

ОКПО 00087159 ОКОГУ 2300228 ОГРН 1037828007030
ИНН/КПП 7815015523/784101001

№ 01-15969/16-0-1
На № 40-11/30 от 31.10.2016

К-т по природопользованию

№ 01-15969/16-0-1

от 21.11.2016



Заместителю генерального
директора – начальнику
управления приватизации,
арендных отношений
и реализации объектов
жилого фонда
АО «Фонд имущества
Санкт-Петербурга»

И.В. Жинкину

О предоставлении информации




Уважаемый Илья Владимирович!

Комитет по природопользованию, охране окружающей среды и обеспечению экологической безопасности (далее – Комитет) рассмотрел Ваше обращение о предоставлении информации о наличии (отсутствии) особо охраняемых природных территорий (далее – ООПТ) на территории земельных участков, расположенных по адресам: г. Санкт-Петербург, Ржевская улица, дом 4, литера А, кадастровый номер 78:11:0612701:3112; г. Санкт-Петербург, Выборгское шоссе, участок 1, (северо-западнее дома 22, литера А по Выборгскому шоссе), кадастровый номер 78:36:0005407:25, и сообщает следующее.

Земельный участок, расположенный по адресу: г. Санкт-Петербург, Ржевская улица, дом 4, литера А, кадастровый номер 78:11:0612701:3112, не входит в границы существующих и планируемых к созданию ООПТ.

Согласно Закону Санкт-Петербурга от 02.07.2014 N 421-83 «О перечне участков территорий, в отношении которых предполагается провести комплексные экологические обследования», северо-восточная часть земельного участка расположена на территории, в отношении которой предполагается провести комплексное экологическое обследование, обосновывающие придание этой территории правового статуса особо охраняемой природной территории регионального значения «Долина реки Охты и ее притоков».

Дополнительно сообщаем Вам о том, что на запрашиваемом земельном участке отсутствуют пункты наблюдения за состоянием окружающей среды, входящие в территориальную систему наблюдения за состоянием окружающей среды на территории Санкт-Петербурга, объекты государственных мелиоративных систем и отдельно расположенные гидротехнические сооружения, водные объекты, прибрежные защитные полосы и береговые полосы водных объектов.



Часть указанного земельного участка расположена в границах водоохранной зоны акватории Охтинского Разлива.

В соответствии с Водным кодексом РФ от 03.06.2006 № 74-ФЗ ширина водоохранной зоны составляет 200 метров, ширина прибрежной защитной полосы – 50 метров, ширина береговой полосы – 20 метров.

При освоении земельного участка должны быть учтены ограничения хозяйственной деятельности, предусмотренные гл. 6, ст. 65 Водного кодекса РФ и иными нормативными и правовыми актами.

Земельный участок, расположенный по адресу: г. Санкт-Петербург, Выборгское шоссе, участок 1, (северо-западнее дома 22, литера А по Выборгскому шоссе), кадастровый номер 78:36:0005407:25, не входит в границы существующих и планируемых к созданию ООПТ.

Дополнительно сообщаем Вам о том, что на запрашиваемом земельном участке отсутствуют пункты наблюдения за состоянием окружающей среды, входящие в территориальную систему наблюдения за состоянием окружающей среды на территории Санкт-Петербурга, объекты государственных мелиоративных систем и отдельно расположенные гидротехнические сооружения, водные объекты, водоохранные зоны, прибрежные защитные полосы и береговые полосы водных объектов.

По данным Комитета юго-западная часть рассматриваемого участка попадает на территорию развития месторождения пресных подземных вод «Гражданское» (верхний межморенный водоносный горизонт). Подземные воды верхнего межморенного водоносного горизонта в пределах месторождения разведаны для использования в качестве резервного источника водоснабжения города при чрезвычайных ситуациях мирного времени и на особый период, в связи с чем, данная территория является зоной с особыми условиями использования.

Поскольку на рассматриваемой территории развиты подземные воды, которые могут быть использованы для питьевых целей, при производстве работ необходимо исключить мероприятия, которые могут привести к загрязнению и истощению подземных вод.

Заместитель председателя Комитета



И.А. Серебрицкий





ПРАВИТЕЛЬСТВО САНКТ-ПЕТЕРБУРГА
**КОМИТЕТ
ИМУЩЕСТВЕННЫХ ОТНОШЕНИЙ
САНКТ-ПЕТЕРБУРГА**
УПРАВЛЕНИЕ ЗЕМЛЕУСТРОЙСТВА

Смольный проезд, д. 1, лит. Б,
Санкт-Петербург, 191060
Тел. (812) 576-75-15 Факс (812) 576-49-10
E-mail: in@commim.spb.ru
ОКПО 00087076 ОКОГУ 23160
ОГРН 1027809244561
ИНН 7832000076/КПП 784201001

22.11.2016 № 126707-16

На № _____ от _____

Заместителю генерального
директора – начальнику Управления
приватизации, арендных отношений
и реализации объектов жилого фонда
АО «Фонд имущества Санкт-Петербурга»

И.В. Жинкину

пер. Гривцова, д. 5,
Санкт-Петербург, 190000

Уважаемый Илья Владимирович!

В ответ на Ваше обращение от 31.10.2016 №4013/30 (вх. от 01.11.2016 № 133552-16) по вопросу предоставления сведений в отношении земельных участков по адресам: г.Санкт-Петербург, Выборгское шоссе, участок 1, (северо-западнее дома 22, литера А по Выборгскому шоссе), с кадастровым номером 78:36:0005407:25 (далее – Участок 1); г.Санкт-Петербург, Ржевская улица, дом 4, литера А, с кадастровым номером 78:11:0612701:3112 (далее – Участок 2), Управление землеустройства Комитета имущественных отношений Санкт-Петербурга сообщает следующее.

В соответствии с Законом Санкт-Петербурга от 21.12.2005 № 728-99 «О Генеральном плане Санкт-Петербурга» Участок 1 находится в функциональных зон «1ЖД» и «У», Участок 2 находится в функциональной зоне «Р5».

В соответствии с постановлением Правительства Санкт-Петербурга от 21.06.2016 № 524 «О Правилах землепользования и застройки Санкт-Петербурга» Участок 1 находится в территориальной зоне «Т1Ж2-2», Участок 2 находится в территориальной зоне «ТР5-2».

В соответствии с Законом Санкт-Петербурга от 24.12.2008 №820-7 «О границах зон охраны объектов культурного наследия на территории Санкт-Петербурга и режимах использования земель в границах указанных зон и о внесении изменений в Закон Санкт-Петербурга «О генеральном плане Санкт-Петербурга и границах зон охраны объектов культурного наследия» Участок 1 находится в границах зоны регулирования застройки и хозяйственной деятельности «ЗРЗ 2-8», Участок 2 не находится в границах зон охраны объектов культурного наследия на территории Санкт-Петербурга.

В соответствии с Законом Санкт-Петербурга от 19.09.2007 № 430-85 «О зеленых насаждениях общего пользования» Участки 1, 2 не находятся в границах территорий зеленых насаждений общего пользования.

В соответствии с Законом Санкт-Петербурга от 28.06.2010 № 396-88 «О зеленых насаждениях в Санкт-Петербурге» Участки 1, 2 не находятся в границах территорий зеленых насаждений общего пользования.

Реестровый номер
2742, 2761
АО «Фонд имущества Санкт-Петербурга»

АО «Фонд имущества
Санкт-Петербурга»
190000, пер. Гривцова, 5
Вх. № 5817 Дата 24.11.16
Канцелярия 331-35-49

В Региональной информационной системе «Геоинформационная система Санкт-Петербурга» (далее – РГИС) отсутствуют сведения о наличии градостроительных ограничений в отношении Участков 1, 2.

По сведениям РГИС Участки 1, 2 расположен в границах территории, на которую градостроительная документация по планировке территории (проект планировки и проект межевания) отсутствует.

Начальник
Управления землеустройства



Д.Ю. Тимофеев

Стратанович О.М., 5765935





МЧС РОССИИ

**ГЛАВНОЕ УПРАВЛЕНИЕ
МИНИСТЕРСТВА РОССИЙСКОЙ ФЕДЕРАЦИИ
ПО ДЕЛАМ ГРАЖДАНСКОЙ ОБОРОНЫ,
ЧРЕЗВЫЧАЙНЫМ СИТУАЦИЯМ И ЛИКВИДАЦИИ
ПОСЛЕДСТВИЙ СТИХИЙНЫХ БЕДСТВИЙ
ПО Г. САНКТ-ПЕТЕРБУРГУ
(Главное управление МЧС России
по г. Санкт-Петербургу)**

наб. р. Мойки, 85, г. Санкт-Петербург, 190000
тел. (812) 718-25-05, факс (812) 571-53-34

05.12. 2016 № 17078-5-1-1

На № 4188/30 от 03.11.2016

№ 4105/30 от 01.11.2016

№ 4052/30 от 31.10.2016

О предоставлении учетных данных

Генеральному директору
АО «Фонд имущества Санкт-
Петербурга»
Комитета имущественных отношений
Правительства Санкт-Петербурга

Д.В. Мартюшеву

Гривцова пер., д. 5
Санкт-Петербург, 190000

Уважаемый Денис Вячеславович!


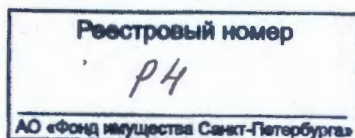
На Ваш запрос сообщаю, что по учетным данным Главного управления МЧС России по Санкт-Петербургу объекты недвижимости, расположенные по адресам:

- 2974 Санкт-Петербург, ул. Писарева, д. 16, лит. Б;
 - 2863 Санкт-Петербург, Камышинская ул., д. 15, лит. И;
 - 2742 Санкт-Петербург, Выборгское шоссе, д. 22, к. 3, лит. А;
 - 2761 Санкт-Петербург, Ржевская ул., д. 4, лит. А
- не являются объектами гражданской обороны.

Первый заместитель
начальника Главного управления

В.И. Бирючков

Красавцев Р.А.
578-42-01





ПРАВИТЕЛЬСТВО САНКТ-ПЕТЕРБУРГА

**КОМИТЕТ ПО ГОСУДАРСТВЕННОМУ КОНТРОЛЮ, ИСПОЛЬЗОВАНИЮ И ОХРАНЕ
ПАМЯТНИКОВ ИСТОРИИ И КУЛЬТУРЫ**

пл. Ломоносова, д.1, Санкт-Петербург, 191023. Тел. (812) 315-43-03, (812) 571-64-31, факс (812) 710-42-45
e-mail: kgiop@gov.spb.ru http://www.gov.spb.ru
ОКПО 00086941 ОКОГУ 23310 ОГРН 1037843025527 ИНН/КПП 7832000069/784001001

13.06.2017 № 04-22-2513/17-5 -С
На № 3778/19 от 13.06.2017

АО "Фонд имущества Санкт-Петербурга"

СПРАВКА

Комитет по государственному контролю, использованию и охране памятников истории и культуры сообщает, что объект по адресу: **195043, г.Санкт-Петербург, Ржевская улица, дом 4, литера А** не относится к числу объектов (выявленных объектов) культурного наследия.

Объект расположен вне границ зон охраны и защитных зон объектов культурного наследия на территории Санкт-Петербурга.

Начальник отдела информации об объектах культурного наследия и режимах зон охраны

Исполнитель 



Реестровый номер
2761
АО «Фонд имущества Санкт-Петербурга»

АО "Фонд имущества
Санкт-Петербурга"
190000, пер. Гривцова 5
Вх. № **8149** Дата **15.06.2017**
Канцелярия 331-35-49



ПРАВИТЕЛЬСТВО САНКТ-ПЕТЕРБУРГА
КОМИТЕТ ПО ГОСУДАРСТВЕННОМУ
КОНТРОЛЮ, ИСПОЛЬЗОВАНИЮ
И ОХРАНЕ ПАМЯТНИКОВ ИСТОРИИ
И КУЛЬТУРЫ

пл. Ломоносова, д.1, Санкт-Петербург, 191023
Тел. (812) 315-43-03, (812) 571-64-31, факс (812) 710-42-45
e-mail: kgiop@gov.spb.ru
http://www.gov.spb.ru

ОКПО 00086941 ОКОГУ 23310 ОГРН 1037843025527
ИНН/КПП 7832000069/784001001

14 ИЮН 2017 № 04-23-2905-5-1

На № 3777/19 от 08.06.2017

Рег.№ 04-23-2905 от 13.06.2017

Заместителю генерального директора –
начальнику управления приватизации,
арендных отношений и реализации
объектов жилого фонда
АО «Фонд имущества Санкт-Петербурга»

И.В. Жинкину

пер. Гривцова, 5, СПб, 190000



На Ваш запрос Комитет по государственному контролю, использованию и охране памятников истории и культуры сообщает.

Согласно Закону Санкт-Петербурга от 19.01.2009 N 820-7 (ред. от 07.07.2016) «О границах объединенных зон охраны объектов культурного наследия, расположенных на территории Санкт-Петербурга, режимах использования земель и требованиях к градостроительным регламентам в границах указанных зон» земельный участок по адресу: **Санкт-Петербург, Ржевская улица, дом 4, литера А** расположен вне зон охраны объектов культурного наследия.

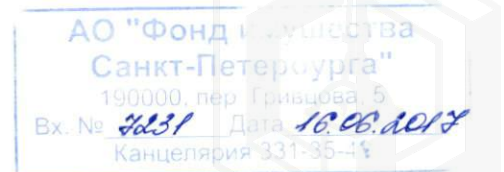

В пределах границ вышеуказанного участка отсутствуют объекты (выявленные объекты) культурного наследия.

К границам участка непосредственно не примыкают объекты (выявленные объекты) культурного наследия.

Начальник отдела информации об объектах
культурного наследия и режимах зон охраны

Е.В. Коробкова

417-43-46





ПРАВИТЕЛЬСТВО САНКТ-ПЕТЕРБУРГА
КОМИТЕТ ПО ГРАДОСТРОИТЕЛЬСТВУ
И АРХИТЕКТУРЕ

пл. Ломоносова, д. 2 Санкт-Петербург, 190037, Россия
Тел.: (812) 576-16-
E-mail: kga@kga.gov.spb.
ОКПО 00086958, ОКОВ
ИНН/КПП :

№ 221-5-16012/17
от 16.08.2017



№

На № 3806/19

от 09.06.2017

✓ АО "Фонд имущества
Санкт-Петербурга"
Комитета имущественных отношений
Санкт-Петербурга

пер. Гривцова, д.5, Санкт-Петербург,
190000

Администрация Красногвардейского
района Санкт-Петербурга

В соответствии с распоряжением КУГИ от 03.08.2006 № 233-р

1. Содержание запроса:

О предоставлении информации о наличии градостроительной документации, предполагающей иные способы распоряжения Объектом (в том числе его уничтожение) в соответствии с распоряжением КУГИ от 03.08.2006 № 233-р «Об организации взаимодействия структурных подразделений КУГИ и ОАО «Фонд имущества СПб» при подготовке решений об условиях приватизации (продажи) объектов недвижимости».

2. Адрес(а) объекта(ов) по запросу:

Санкт-Петербург, Ржевская улица, дом 4, литера А, кадастровый номер 78:11:0612701:3112.

3. Функциональная(ые) зона(ы) в соответствии с Законом СПб от 22.12.2005 № 728-99 "О Генеральном плане Санкт-Петербурга" (с изменениями на 13.07.2015):

Р5 - Зона зеленых насаждений, выполняющих специальные функции, с включением объектов, допустимых в соответствии с действующим законодательством.

4. Территориальная(ые) зона(ы) в соответствии с постановлением Правительства Санкт-Петербурга от 21.06.2016 № 524 «О Правилах землепользования и застройки Санкт-Петербурга»:

ТР5-2 - зона рекреационного назначения – зеленых насаждений, выполняющих специальные функции на территории санитарно-защитных зон, с размещением объектов основных видов разрешенного использования прилегающих территориальных зон, допустимых в соответствии с санитарно-гигиеническими правилами и нормами с включением объектов инженерной инфраструктуры.

5. Наличие объектов и территорий культурного наследия:

Вне границ объединенных зон охраны объектов культурного наследия. Объекты культурного наследия не выявлены.

6. Градостроительная документация по планировке территории - проект планировки и проект межевания (далее ППТ и ПМ):



Распоряжение на разработку ППТ и ПМ отсутствует.

Проект детальной планировки района «Ржевка» с промзоной утвержден решением Исполкома Ленсовета народных депутатов от 02.06.1983 № 388.

-
7. Закон СПб от 08.10.2007 № 430-85 «О зеленых насаждениях общего пользования» (с изменениями на 25.12.2015):

Участок отсутствует в Перечне зеленых насаждений общего пользования, указанном в приложении №1 к Закону.

-
8. Закон СПб от 28.06.2010 № 396-88 «О зеленых насаждениях в Санкт-Петербурге» (с изменениями на 30.06.2016):

В границах участка отсутствует территория, учтенная как внутриквартальный сквер.

-
9. Наличие иных градостроительных ограничений:

Земельный участок расположен:

- в границе водоохранной зоны водного объекта.

-
10. Дополнительная информация:

Получение разрешений на условно разрешенный вид использования земельного участка или объекта капитального строительства (в случае необходимости) осуществляется в соответствии с постановлением Правительства Санкт-Петербурга от 28.04.2009 №480 по заявлению правообладателя земельного участка в Комиссию по землепользованию и застройке Санкт-Петербурга.

ЗАКЛЮЧЕНИЕ:

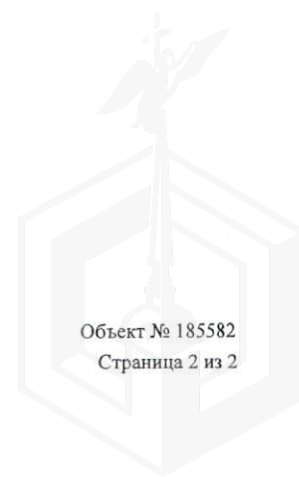
Виды разрешенного использования земельного участка и объекта (объектов) капитального строительства установлены градостроительным регламентом указанной территориальной зоны.

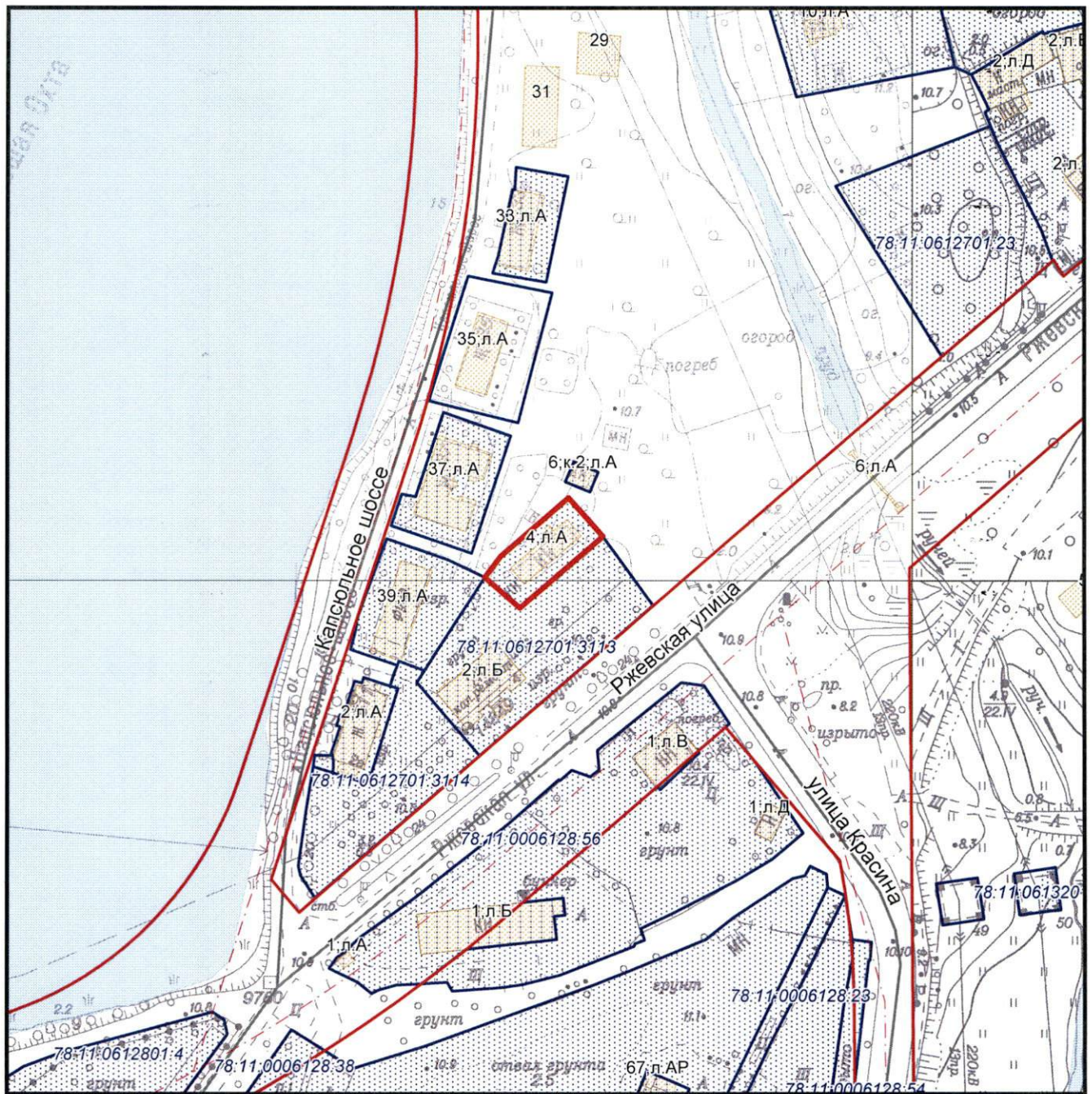
Приложение:

Схема с ориентировочными границами земельного участка М 1:2000 - 1 л. в 1 экз.

Исполняющий обязанности первого заместителя
председателя Комитета

С.А. Семенов





— - ориентировочные границы

Комитет по градостроительству и архитектуре
Управление застройки города

Главный специалист

Е.Ю.Смирнова

Подпись:

Дата: 15.06.2017

Схема планировки и застройки участка по адресу: Санкт-Петербург, Ржевская улица, дом 4, литера А, кадастровый номер 78:11:0612701:3112.

Приложение к письму КГА

от 16 ИЮН 2017

№

220-5-16012/17

М 1:2000

2532-05,2531-08
2531-04,2532-01

ФГИС ЕГРН

полное наименование органа регистрации прав

Раздел 1

Выписка из Единого государственного реестра недвижимости об объекте недвижимости
Сведения о характеристиках объекта недвижимости

На основании запроса от 28.07.2017 г., поступившего на рассмотрение 28.07.2017 г., сообщаем, что согласно записям Единого государственного реестра недвижимости:

Здание		
вид объекта недвижимости		
Лист № __ Раздела 1	Всего листов раздела 1 : __	Всего разделов: __
Всего листов выписки: __		
28.07.2017 № 99/2017/23903971		
Кадастровый номер:		78:11:0612701:3018
Номер кадастрового квартала:	78:11:0612701	
Дата присвоения кадастрового номера:	29.08.2012	
Ранее присвоенный государственный учетный номер:	Кадастровый номер: 78:6127А:0:32	
Адрес:	г.Санкт-Петербург, Ржевская улица, дом 4, литера А	
Площадь, м²:	119.5	
Назначение:	Нежилое здание	
Наименование:	данные отсутствуют	
Количество этажей, в том числе подземных этажей:	1	
Материал наружных стен:	Кирпичные	
Год ввода в эксплуатацию по завершении строительства:	1960	
Год завершения строительства:	данные отсутствуют	
Кадастровая стоимость, руб.:	1504687.84	
Государственный регистратор		ФГИС ЕГРН
полное наименование должности	подпись	инициалы, фамилия

М.П.



Выписка из Единого государственного реестра недвижимости об объекте недвижимости
Сведения о характеристиках объекта недвижимости

На основании запроса от 28.07.2017 г., поступившего на рассмотрение 28.07.2017 г., сообщаем, что согласно записям Единого государственного реестра недвижимости:

Здание		
вид объекта недвижимости		
Лист № ____ Раздела 1	Всего листов раздела 1 : ____	Всего разделов: ____
Всего листов выписки: ____		
28.07.2017 № 99/2017/23903971		
Кадастровый номер:	78:11:0612701:3018	
Кадастровые номера иных объектов недвижимости, в пределах которых расположен объект недвижимости:	78:11:0612701:3112	
Кадастровые номера помещений, машино-мест, расположенных в здании или сооружении:	78:11:0612701:3080	
Кадастровые номера объектов недвижимости, из которых образован объект недвижимости:	данные отсутствуют	
Кадастровые номера образованных объектов недвижимости:	данные отсутствуют	
Сведения о включении объекта недвижимости в состав предприятия как имущественного комплекса:		
Сведения о включении объекта недвижимости в состав единого недвижимого комплекса:		
Кадастровый номер земельного участка, если входящие в состав единого недвижимого комплекса объекты недвижимости расположены на одном земельном участке	данные отсутствуют	
Виды разрешенного использования:	данные отсутствуют	
Сведения о включении объекта недвижимости в реестр объектов культурного наследия:	данные отсутствуют	
Сведения о кадастровом инженерере:	данные отсутствуют	
Статус записи об объекте недвижимости:	Сведения об объекте недвижимости имеют статус "актуальные, ранее учтенные"	
Особые отметки:	Сведения необходимые для заполнения раздела 5 отсутствуют. Сведения необходимые для заполнения раздела 6 отсутствуют.	
Получатель выписки:	АКЦИОНЕРНОЕ ОБЩЕСТВО "ФОНД ИМУЩЕСТВА САНКТ-ПЕТЕРБУРГА" ИНН 7838332649	
Государственный регистратор		ФГИС ЕГРН
полное наименование должности	подпись	инициалы, фамилия

М.П.



Выписка из Единого государственного реестра недвижимости об объекте недвижимости
Сведения о зарегистрированных правах

Здание		
вид объекта недвижимости		
Лист № __ Раздела 2	Всего листов раздела 2 : __	Всего разделов: __
Всего листов выписки: __		
28.07.2017 № 99/2017/23903971		
Кадастровый номер:		78:11:0612701:3018
1.	Правообладатель (правообладатели):	1.1. Санкт-Петербург
2.	Вид, номер и дата государственной регистрации права:	2.1. Собственность, № 78-78-32/002/2011-088 от 04.07.2011
3.	Ограничение прав и обременение объекта недвижимости:	не зарегистрировано
5.	Заявленные в судебном порядке права требования:	данные отсутствуют
6.	Сведения о возражении в отношении зарегистрированного права:	данные отсутствуют
7.	Сведения о наличии решения об изъятии объекта недвижимости для государственных и муниципальных нужд:	данные отсутствуют
8.	Сведения о невозможности государственной регистрации без личного участия правообладателя или его законного представителя:	
9.	Правопритязания и сведения о наличии поступивших, но не рассмотренных заявлений о проведении государственной регистрации права (перехода, прекращения права), ограничения права или обременения объекта недвижимости, сделки в отношении объекта недвижимости:	данные отсутствуют
10.	Сведения об осуществлении государственной регистрации сделки, права, ограничения права без необходимого в силу закона согласия третьего лица, органа:	данные отсутствуют
Государственный регистратор		ФГИС ЕГРН
полное наименование должности		инициалы, фамилия
		подпись

М.П.



Выписка из Единого государственного реестра недвижимости об объекте недвижимости
Перечень помещений, машино-мест, расположенных в здании, сооружении

Здание						
вид объекта недвижимости						
Лист № ___ Раздела <u>7</u>		Всего листов раздела <u>7</u> : ___		Всего разделов: ___		Всего листов выписки: ___
28.07.2017 № 99/2017/23903971						
Кадастровый номер:				78:11:0612701:3018		
№ п/п	Кадастровый номер помещения, машино-места	Номер этажа (этажей)	Обозначение (номер) помещения, машино-места на поэтажном плане	Назначение помещения	Вид разрешенного использования	Площадь, м ²
1	78:11:0612701:3080	данные отсутствуют	1-Н	данные отсутствуют	данные отсутствуют	119.5
Государственный регистратор				ФГИС ЕГРН		
полное наименование должности				подпись		инициалы, фамилия

М.П.



ФГИС ЕГРН

полное наименование органа регистрации прав

Раздел 1

Выписка из Единого государственного реестра недвижимости об объекте недвижимости

Сведения о характеристиках объекта недвижимости

На основании запроса от 28.07.2017 г., поступившего на рассмотрение 28.07.2017 г., сообщаем, что согласно записям Единого государственного реестра недвижимости:

Земельный участок			
(вид объекта недвижимости)			
Лист № ____ Раздела 1	Всего листов раздела 1 : ____	Всего разделов: ____	Всего листов выписки: ____
28.07.2017 № 99/2017/23950143			
Кадастровый номер:		78:11:0612701:3112	

Номер кадастрового квартала:	78:11:0612701
Дата присвоения кадастрового номера:	29.10.2014
Ранее присвоенный государственный учетный номер:	данные отсутствуют
Адрес:	г. Санкт-Петербург, Ржевская улица, дом 4, литера А
Площадь:	606 +/- 9 кв. м
Кадастровая стоимость, руб.:	1559504.64
Кадастровые номера расположенных в пределах земельного участка объектов недвижимости:	данные отсутствуют
Кадастровые номера объектов недвижимости, из которых образован объект недвижимости:	данные отсутствуют
Кадастровые номера образованных объектов недвижимости:	данные отсутствуют
Сведения о включении объекта недвижимости в состав предприятия как имущественного комплекса:	

Государственный регистратор		ФГИС ЕГРН
полное наименование должности	подпись	инициалы, фамилия

М.П.



Раздел 1

Выписка из Единого государственного реестра недвижимости об объекте недвижимости

Сведения о характеристиках объекта недвижимости

Земельный участок			
(вид объекта недвижимости)			
Лист № __ Раздела <u>1</u>	Всего листов раздела <u>1</u> : __	Всего разделов: __	Всего листов выписки: __
28.07.2017 № 99/2017/23950143			
Кадастровый номер:		78:11:0612701:3112	

Категория земель:	Земли населённых пунктов
Виды разрешенного использования:	Для размещения распределительных пунктов и подстанций, трансформаторных подстанций, блок-модульных котельных, насосных станций перекачки, центральных и индивидуальных тепловых пунктов
Сведения о кадастровом инженере:	Родионов Александр Сергеевич №78-10-0100, ООО "МОРИОН"
Сведения о лесах, водных объектах и об иных природных объектах, расположенных в пределах земельного участка:	данные отсутствуют
Сведения о том, что земельный участок полностью или частично расположен в границах зоны с особыми условиями использования территории или территории объекта культурного наследия	данные отсутствуют
Сведения о том, что земельный участок расположен в границах особой экономической зоны, территории опережающего социально-экономического развития, зоны территориального развития в Российской Федерации, игровой зоны:	данные отсутствуют
Сведения о том, что земельный участок расположен в границах особо охраняемой природной территории, охотничьих угодий, лесничеств, лесопарков:	данные отсутствуют
Сведения о результатах проведения государственного земельного надзора:	данные отсутствуют
Сведения о расположении земельного участка в границах территории, в отношении которой утвержден проект межевания территории:	данные отсутствуют
Государственный регистратор	ФГИС ЕГРН
полное наименование должности	подпись
	инициалы, фамилия

М.П.



Раздел 1

Выписка из Единого государственного реестра недвижимости об объекте недвижимости

Сведения о характеристиках объекта недвижимости

Земельный участок			
<small>(вид объекта недвижимости)</small>			
Лист № __ Раздела 1	Всего листов раздела 1 : __	Всего разделов: __	Всего листов выписки: __
28.07.2017 № 99/2017/23950143			
Кадастровый номер:		78:11:0612701:3112	

Условный номер земельного участка:	данные отсутствуют
Сведения о принятии акта и (или) заключении договора, предусматривающих предоставление в соответствии с земельным законодательством исполнительным органом государственной власти или органом местного самоуправления находящегося в государственной или муниципальной собственности земельного участка для строительства наемного дома социального использования или наемного дома коммерческого использования:	данные отсутствуют
Сведения о том, что земельный участок или земельные участки образованы на основании решения об изъятии земельного участка и (или) расположенного на нем объекта недвижимости для государственных или муниципальных нужд:	данные отсутствуют
Сведения о том, что земельный участок образован из земель или земельного участка, государственная собственность на которые не разграничена:	данные отсутствуют
Сведения о наличии земельного спора о местоположении границ земельных участков:	данные отсутствуют
Статус записи об объекте недвижимости:	Сведения об объекте недвижимости имеют статус "актуальные"
Особые отметки:	
Получатель выписки:	АКЦИОНЕРНОЕ ОБЩЕСТВО "ФОНД ИМУЩЕСТВА САНКТ-ПЕТЕРБУРГА" ИНН 7838332649

Государственный регистратор		ФГИС ЕГРН
полное наименование должности	подпись	инициалы, фамилия

М.П.



31.07.2017

Раздел 2

Выписка из Единого государственного реестра недвижимости об объекте недвижимости
Сведения о зарегистрированных правах

Земельный участок	
(вид объекта недвижимости)	
Лист № ____ Раздела 2	Всего листов раздела 2 : ____
Всего разделов: ____	
Всего листов выписки: ____	
28.07.2017 № 99/2017/23950143	
Кадастровый номер:	78:11:0612701:3112
1. Правообладатель (правообладатели):	1.1. Санкт-Петербург
2. Вид, номер и дата государственной регистрации права:	2.1. Собственность, № 78-78/032-78/080/004/2016-374/1 от 22.03.2016
3. Ограничение прав и обременение объекта недвижимости:	не зарегистрировано
4. Договоры участия в долевом строительстве:	данные отсутствуют
5. Заявленные в судебном порядке права требования:	данные отсутствуют
6. Сведения о возражении в отношении зарегистрированного права:	данные отсутствуют
7. Сведения о наличии решения об изъятии объекта недвижимости для государственных и муниципальных нужд:	данные отсутствуют
8. Сведения о невозможности государственной регистрации без личного участия правообладателя или его законного представителя:	
9. Правоприязания и сведения о наличии поступивших, но не рассмотренных заявлений о проведении государственной регистрации права (перехода, прекращения права), ограничения права или обременения объекта недвижимости, сделки в отношении объекта недвижимости:	данные отсутствуют
10. Сведения об осуществлении государственной регистрации сделки, права, ограничения права без необходимого в силу закона согласия третьего лица, органа:	данные отсутствуют
11. Сведения о невозможности государственной регистрации перехода, прекращения, ограничения права на земельный участок из земель сельскохозяйственного назначения:	

Государственный регистратор		ФГИС ЕГРН
полное наименование должности	подпись	инициалы, фамилия

М.П.



Раздел 3

Выписка из Единого государственного реестра недвижимости об объекте недвижимости
Описание местоположения земельного участка

Земельный участок			
<small>(вид объекта недвижимости)</small>			
Лист № <u> </u> Раздела <u>3</u>	Всего листов раздела <u>3</u> : <u> </u>	Всего разделов: <u> </u>	Всего листов выписки: <u> </u>
28.07.2017 № 99/2017/23950143			
Кадастровый номер:		78:11:0612701:3112	

План (чертеж, схема) земельного участка			
			
Масштаб 1: данные отсутствуют	Условные обозначения:		

Государственный регистратор		ФГИС ЕГРН
полное наименование должности	подпись	инициалы, фамилия

М.П.

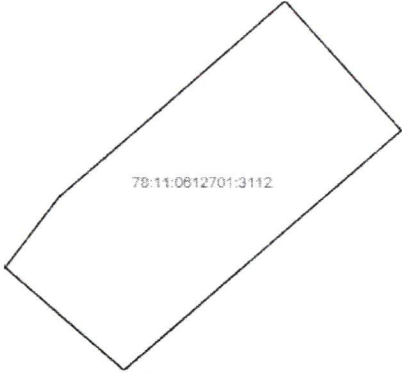


31.07.2017

Раздел 3

Выписка из Единого государственного реестра недвижимости об объекте недвижимости
Описание местоположения земельного участка

Земельный участок			
(вид объекта недвижимости)			
Лист № __ Раздела 3	Всего листов раздела 3 : __	Всего разделов: __	Всего листов выписки: __
28.07.2017 № 99/2017/23950143			
Кадастровый номер:		78:11:0612701:3112	

План (чертеж, схема) земельного участка			
			
Масштаб 1: данные отсутствуют	Условные обозначения:		

Государственный регистратор		ФГИС ЕГРН
полное наименование должности	подпись	инициалы, фамилия

М.П.



Раздел 3.1

Выписка из Единого государственного реестра недвижимости об объекте недвижимости
Описание местоположения земельного участка

Земельный участок			
(вид объекта недвижимости)			
Лист №	Раздела 3.1	Всего листов раздела 3.1 : _____	Всего разделов: _____
28.07.2017		№ 99/2017/23950143	
Кадастровый номер:		78:11:0612701:3112	

Описание местоположения границ земельного участка							
Номер п/п	Номер точки		Дирекционный угол	Горизонтальное проложение, м	Описание закрепления на местности	Кадастровые номера смежных участков	Сведения об адресах правообладателей смежных земельных участков
	начальная	конечная					
1	2	3	4	5	6	7	8
1	1	2	данные отсутствуют	данные отсутствуют	данные отсутствуют	данные отсутствуют	данные отсутствуют
2	2	3	данные отсутствуют	данные отсутствуют	данные отсутствуют	данные отсутствуют	данные отсутствуют
3	3	4	данные отсутствуют	данные отсутствуют	данные отсутствуют	данные отсутствуют	данные отсутствуют
4	4	5	данные отсутствуют	данные отсутствуют	данные отсутствуют	данные отсутствуют	данные отсутствуют
5	5	1	данные отсутствуют	данные отсутствуют	данные отсутствуют	данные отсутствуют	данные отсутствуют

Государственный регистратор		ФГИС ЕГРН
полное наименование должности	подпись	инициалы, фамилия

М.П.



31.07.2017

Раздел 3.2

Выписка из Единого государственного реестра недвижимости об объекте недвижимости
Описание местоположения земельного участка

Земельный участок			
<small>(вид объекта недвижимости)</small>			
Лист № ____	Раздела 3.2	Всего листов раздела 3.2 : ____	Всего разделов: ____
Всего листов выписки: ____			
28.07.2017 № 99/2017/23950143			
Кадастровый номер:		78:11:0612701:3112	

Сведения о характерных точках границы земельного участка				
Система координат				
Зона №				
Номер точки	Координаты		Описание закрепления на местности	Средняя квадратическая погрешность определения координат характерных точек границ земельного участка, м
	X	Y		
1	2	3	4	5
1	99026.8	123888.36	данные отсутствуют	0.1
2	99014.33	123899.57	данные отсутствуют	данные отсутствуют
3	98991.12	123872.66	данные отсутствуют	данные отсутствуют
4	99001.08	123861.25	данные отсутствуют	данные отсутствуют
5	99007.9	123866.42	данные отсутствуют	0.1

Государственный регистратор		ФГИС ЕГРН
полное наименование должности	подпись	инициалы, фамилия

М.П.



Выписка из Единого государственного реестра недвижимости об объекте недвижимости
Сведения о частях земельного участка

Земельный участок			
<small>(вид объекта недвижимости)</small>			
Лист № _____	Раздела 4	Всего листов раздела 4 : _____	Всего разделов: _____
28.07.2017 № 99/2017/23950143		Всего листов выписки: _____	
Кадастровый номер:		78:11:0612701:3112	



Раздел 4.1

Выписка из Единого государственного реестра недвижимости об объекте недвижимости
Сведения о частях земельного участка

Земельный участок			
<small>(вид объекта недвижимости)</small>			
Лист № ____ Раздела 4.1	Всего листов раздела 4.1 : ____	Всего разделов: ____	Всего листов выписки: ____
28.07.2017 № 99/2017/23950143			
Кадастровый номер:		78:11:0612701:3112	

Учетный номер части	Площадь (м ²)	Содержание ограничения в использовании или ограничения права на объект недвижимости или обременения объекта недвижимости
1	2	3
данные отсутствуют	весь	Иные ограничения (обременения) прав, Временные. Дата истечения срока действия временного характера - 30.10.2019

Государственный регистратор		ФГИС ЕГРН
полное наименование должности	подпись	инициалы, фамилия

М.П.



Раздел 4.2

Выписка из Единого государственного реестра недвижимости об объекте недвижимости
Сведения о частях земельного участка

Земельный участок				
(вид объекта недвижимости)				
Лист № <u> </u> Раздела <u>4.2</u>		Всего листов раздела <u>4.2</u> : <u> </u>		Всего разделов: <u> </u>
28.07.2017 № 99/2017/23950143		Всего листов выписки: <u> </u>		
Кадастровый номер:			78:11:0612701:3112	
Сведения о характерных точках границы части (частей) земельного участка				
Учетный номер части: 1				
Система координат: мск 64				
Зона №				
Номер точки	Координаты, м		Описание закрепления на местности	Средняя квадратическая погрешность определения координат характерных точек границы части земельного участка, м
	X	Y		
1	2	3	4	5
1	99026.8	123888.36	данные отсутствуют	0.1
1	99026.8	123888.36	данные отсутствуют	0.1
2	99014.33	123899.57	данные отсутствуют	данные отсутствуют
3	98991.12	123872.66	данные отсутствуют	данные отсутствуют
4	99001.08	123861.25	данные отсутствуют	данные отсутствуют
5	99007.9	123866.42	данные отсутствуют	0.1

Государственный регистратор		ФГИС ЕГРН
полное наименование должности	подпись	инициалы, фамилия

М.П.



31.07.2017



**МИНИСТЕРСТВО ЭКОНОМИЧЕСКОГО
РАЗВИТИЯ РОССИЙСКОЙ ФЕДЕРАЦИИ**
ФЕДЕРАЛЬНАЯ СЛУЖБА ГОСУДАРСТВЕННОЙ
РЕГИСТРАЦИИ, КАДАСТРА И КАРТОГРАФИИ

**ФИЛИАЛ ФЕДЕРАЛЬНОГО
ГОСУДАРСТВЕННОГО БЮДЖЕТНОГО
УЧРЕЖДЕНИЯ**

**«Федеральная кадастровая палата
Федеральной службы государственной
регистрации, кадастра и картографии»
по Санкт-Петербургу**

**ОТДЕЛ ОБЕСПЕЧЕНИЯ УЧЕТНО-
РЕГИСТРАЦИОННЫХ ДЕЙСТВИЙ № 1**

Суворовский пр., д. 62, Санкт-Петербург, 191124
тел. (812) 577-18-00, тел./факс (812) 577-15-65
e-mail: fgu78@78.kadastr.ru; www.kadastr.ru

ОКПО 94583640 ОГРН 1027700485757
ИНН/КПП 7705401340/784243001

07 АВГ 2017

№ Исх/06307

На № 5139/19 от 03.08.2017

Врио генерального директора
АО «Фонд имущества Санкт-Петербурга»

Е.С. Максимовой

пер. Гривцова, д. 5,
Санкт-Петербург, 190000

Филиал федерального государственного бюджетного учреждения «Федеральная кадастровая палата Федеральной службы государственной регистрации, кадастра и картографии» по Санкт-Петербургу на Ваше обращение (вх. № Вх/18255 от 03.08.2017), сообщает, что в составе земельного участка с кадастровым номером 78:11:0612701:3112, расположенного по адресу: г.Санкт-Петербург, Ржевская улица, дом 4, литера А, осуществлен государственный кадастровый учет части земельного участка с учетным номером 78:11:0612701:3112/1 площадью 606 кв.м., вид ограничения: «Иные ограничения (обременения) прав», содержание ограничения: «Водоохранная зона водного объекта».

Начальник отдела

Т.М. Смирнова

Е.К. Яцкевич
577-18-00

