



КГИОП СПб
№ 04-22-1340/17-0-1
от 11.04.2017



ПРАВИТЕЛЬСТВО САНКТ-ПЕТЕРБУРГА

**КОМИТЕТ ПО ГОСУДАРСТВЕННОМУ КОНТРОЛЮ, ИСПОЛЬЗОВАНИЮ И ОХРАНЕ
ПАМЯТНИКОВ ИСТОРИИ И КУЛЬТУРЫ**

пл. Ломоносова, д.1, Санкт-Петербург, 191023. Тел. (812) 315-43-03, (812) 571-64-31, факс (812) 710-42-45
e-mail: kgiop@gov.spb.ru http://www.gov.spb.ru
ОКПО 00086941 ОКОГУ 23310 ОГРН 1037843025527 ИНН/КПП 7832000069/784001001

11.04.2017 № 04-22-1340 -С
На № 2073/19 от 06.04.2017

АО "Фонд имущества Санкт-Петербурга"

СПРАВКА

Комитет по государственному контролю, использованию и охране памятников истории и культуры сообщает, что объект по адресу: **г. Санкт-Петербург, Моховая улица, дом 39, литера Л** не относится к числу объектов (выявленных объектов) культурного наследия.

Объект расположен в границах зон охраны и (или) защитных зон объектов культурного наследия на территории Санкт-Петербурга: Единая охранная зона (участок ООЗ(31))..

Требования по сохранению исторических зданий* и режим использования земель в границах зон охраны объектов культурного наследия на территории Санкт-Петербурга установлен Законом Санкт-Петербурга от 19.01.2008 г. № 820-7 "О границах зон охраны объектов культурного наследия на территории Санкт-Петербурга и режимах использования земель в границах указанных зон и о внесении изменений в закон Санкт-Петербурга "О Генеральном плане Санкт-Петербурга и границах зон охраны объектов культурного наследия на территории Санкт-Петербурга".

* Исторические здания – здания (строения, сооружения) различных исторических периодов не состоящие на государственной охране как объекты культурного наследия: в центральных районах – построенные до 1917 г.; в остальных районах – до 1957 г. и деревянные 1-2 этажные здания построенные до 1917 г. (год постройки включительно).

Начальник отдела информации об объектах культурного наследия и режимах зон охраны

Исполнитель



Е.В. Коробкова
Ю.И. Перфилова

Реестровый номер
4149
АО «Фонд имущества Санкт-Петербурга»

АО "Фонд имущества Санкт-Петербурга"
190000 пер. Гривцова, 5
Вх. № **4321** Дата **14.04.17**
Канцелярия 331-35-49



КГИОП СПб
№ 04-23-1861/17-0-1
от 13.04.2017



ПРАВИТЕЛЬСТВО САНКТ-ПЕТЕРБУРГА
КОМИТЕТ ПО ГОСУДАРСТВЕННОМУ
КОНТРОЛЮ, ИСПОЛЬЗОВАНИЮ
И ОХРАНЕ ПАМЯТНИКОВ ИСТОРИИ
И КУЛЬТУРЫ

пл. Ломоносова, д.1, Санкт-Петербург, 191023
Тел. (812) 315-43-03, (812) 571-64-31, факс (812) 710-42-45
e-mail: kgiop@gov.spb.ru
http://www.gov.spb.ru

ОКПО 00086941 ОКОГУ 23310 ОГРН 1037843025527
ИНН/КПП 7832000069/782501001

13 АПР 2017 № 04-23-1861 – 1

На № 2074/19 от 06.04.2017

Рег. № 04-23-1861 от 10.04.2017

Заместителю генерального директора–
начальнику управления приватизации,
арендных отношений и реализации
объектов жилого фонда
АО «Фонд имущества
Санкт-Петербурга»

И.В. Жинкину

пер. Гривцова, 5, СПб, 190000

На Ваш запрос Комитет по государственному контролю, использованию и охране памятников истории и культуры сообщает.

Земельный участок (под зданием) по адресу: **Санкт-Петербург, Моховая улица, дом 39, литера Л** расположен в границах единой охранной зоны ООЗ(31) объектов культурного наследия, расположенных в исторически сложившихся центральных районах Санкт-Петербурга.

К границам земельного участка по вышеуказанному адресу непосредственно примыкает объект культурного наследия федерального значения «Дом, где жили: в 1880-е-1890-е гг. - поэт Полонский Я.П., в 1888-1892 гг. - композитор Чайковский П.И.» (адрес: Санкт-Петербург, набережная реки Фонтанки, дом 24, литера А; дом 24, литера Б; дом 24, литера Е).

Согласно Закону Санкт-Петербурга от 24.12.2008 № 820-7 «О границах зон охраны объектов культурного наследия на территории Санкт-Петербурга и режимах использования земель в границах указанных зон и о внесении изменений в Закон Санкт-Петербурга «О Генеральном плане Санкт-Петербурга и границах зон охраны объектов культурного наследия на территории Санкт-Петербурга» (с учетом изменений на **15.01.2017**) на территории единой охранной зоны:

1. Общие требования режима использования земель в границах единой охранной зоны (ООЗ), охранных зон ОЗ-1.

1.1. На территории единой охранной зоны (ООЗ), охранных зон (ОЗ-1) устанавливаются следующие запреты:

1.1.1. Запрещается строительство объектов капитального строительства, за исключением применения специальных мер, направленных на сохранение и восстановление (регенерацию) историко-градостроительной и (или) природной среды объекта культурного наследия посредством восстановления исторических зданий, после получения положительного заключения государственного органа охраны объектов культурного наследия.

1.1.2. Запрещается размещение объектов, оказывающих негативное воздействие на окружающую среду, I и II категории в соответствии с Федеральным законом от 10 января 2002 года № 7-ФЗ «Об охране окружающей среды».



1.1.3. Запрещается снос (демонтаж) исторических зданий. Настоящий запрет не распространяется на случаи разборки отдельных строительных конструкций, аварийное состояние которых установлено в соответствии с требованиями действующих документов по стандартизации (в том числе межгосударственных стандартов).

Правообладатель земельного участка, на котором располагалось историческое здание, обязан осуществить его восстановление в случае полной или частичной утраты исторического здания, произошедшей в том числе в результате разборки отдельных строительных конструкций, аварийное состояние которых было установлено в соответствии с требованиями действующих документов по стандартизации (в том числе межгосударственных стандартов).

1.1.4. Запрещается изменение внешнего облика исторических зданий, а также восстановленных объектов исторической застройки, в том числе формирующих внутриквартальную застройку, за исключением случаев, предусмотренных настоящим пунктом.

В отношении исторических зданий, а также восстановленных объектов исторической застройки может выполняться:

а) локальное изменение архитектурного решения лицевых фасадов после получения положительного заключения государственного органа охраны объектов культурного наследия;

б) устройство мансард с повышением отметки конька не более чем на 1 м:

на зданиях, формирующих уличный фронт, на визуально воспринимаемых с открытых городских пространств зданиях, формирующих внутриквартальную застройку, а также на исторических зданиях, указанных в приложении 1 к Режимам, при условии сохранения конфигурации крыши, размеров и конфигурации исторических проемов;

на зданиях, визуально не воспринимаемых с открытых городских пространств, в том числе с частичным изменением конфигурации крыши;

в) перекрытие замкнутых дворовых пространств, не превышающее существующую отметку конька крыши меньшего по высоте из лицевых корпусов, расположенных непосредственно перед соответствующим дворовым пространством;

г) изменение дворовых фасадов после получения положительного заключения государственного органа охраны объектов культурного наследия;

д) восстановление утраченных элементов исторического архитектурного решения после получения положительного заключения государственного органа охраны объектов культурного наследия.

1.1.5. Запрещается устройство оконных, дверных и воротных (арочных) проемов в брандмаурных стенах.

1.1.6. Запрещается размещение инженерного оборудования зданий, а также антенн и банкоматов на лицевых фасадах, а также на визуально воспринимаемых с открытых городских пространств брандмаурных стенах.

1.1.7. Запрещается размещение произведений монументального искусства в границах композиционно завершенных пространств, указанных в приложении 1 к Режимам, за исключением восстановления утраченных, а также произведений монументального искусства, перечень которых устанавливается законом Санкт-Петербурга.

1.1.8. Запрещается размещение рекламных и информационных конструкций на крышах зданий, строений, сооружений, а также над открытыми городскими пространствами.

1.1.9. Запрещается стационарное размещение плавучих объектов на реках и каналах Санкт-Петербурга, за исключением стоечных судов (понтонных, плавучих причалов), применяемых для швартовки, посадки и высадки пассажиров, высота которых определяется в соответствии с приложением 3 к Режимам, а также объектов, являющихся

историческими плавучими средствами, судами (до 1917 года постройки включительно) или имитирующих их архитектурно-компоновочное решение.

Места возможного размещения объектов, указанных в абзаце первом настоящего пункта, в границах композиционно завершенных пространств, указанных в приложении 1 к Режимам, определяются в соответствии с приложением 3 к Режимам исходя из необходимости обеспечения визуального восприятия объектов культурного наследия в их историко-градостроительной и природной среде.

1.2. На территории ООЗ, ОЗ-1 устанавливаются следующие ограничения:

1.2.1. Ремонт лицевых фасадов зданий, строений должен предусматривать устранение диссонирующих элементов фасада.

1.2.2. Реконструкция зданий, строений, сооружений, не являющихся историческими зданиями и восстановленными объектами исторической застройки, может осуществляться при условии, если такая реконструкция не влечет увеличения их габаритов, за исключением случаев, предусмотренных настоящим пунктом.

Устройство мансард на зданиях, строениях, сооружениях, не являющихся историческими зданиями и восстановленными объектами исторической застройки, может осуществляться с повышением отметки конька не более чем на 1 м:

на зданиях, формирующих уличный фронт, при условии сохранения конфигурации лицевого ската крыши;

на зданиях, формирующих внутриквартальную застройку, в том числе с частичным изменением конфигурации крыши.

1.2.3. Реконструкция зданий, строений и сооружений, допускаемая Режимами, осуществляется после получения положительного заключения государственного органа охраны объектов культурного наследия.

1.2.4. Размещение объектов инженерной инфраструктуры осуществляется после получения положительного заключения государственного органа охраны объектов культурного наследия и при условии обеспечения сохранности примыкающих объектов культурного наследия, выявленных объектов культурного наследия и исторических зданий.

1.2.5. Ремонт, реконструкция, строительство, допускаемые Режимами, должны предусматривать понижение уровня улиц и дворовых пространств (в пределах, не наносящих ущерба существующей застройке и культурному слою), восстановление цоколей, отмосток и мощения с дренированием грунта, а также водоотвод от соответствующего здания, строения, сооружения.

1.2.6. Параметры временных строений, сооружений, размещаемых в границах композиционно завершенных пространств, указанных в приложении 1 к Режимам, не должны превышать следующих значений:

площадь – 40 кв. м для летних кафе и 6 кв. м для иных объектов;

высота – 3,5 м.

Ограничения, установленные настоящим пунктом, не распространяются на случаи установки временных строений, сооружений на срок проведения публичных мероприятий. В этих случаях установка временных строений, сооружений осуществляется после получения положительного заключения государственного органа охраны объектов культурного наследия.


1.2.7. Параметры формата рекламного (информационного) поля отдельно стоящих рекламных и информационных конструкций, за исключением рекламных и информационных тумб, не должны превышать следующих значений:

ширина – 1,2 м;

высота – 1,8 м.

Параметры формата рекламного (информационного) поля рекламных и информационных тумб не должны превышать следующих значений:

ширина – 1,4 м;



высота – 3 м.

1.2.8. Рекламные и информационные конструкции могут размещаться на фасадах исторических зданий и восстановленных объектов исторической застройки не выше уровня второго этажа и при условии сохранения характеристик исторической среды, указанных в приложении 1 к Режимам, а также соблюдения требований, указанных в пункте 1.2.9 настоящего письма.

1.2.9. Требования к рекламным и информационным конструкциям, размещаемым на фасадах исторических зданий и восстановленных объектов исторической застройки:

а) суммарная площадь всех рекламных и информационных конструкций на фасаде должна составлять не более 10 кв. м;

б) информационное поле настенных и отнесенных вывесок, настенных указателей информационных конструкций должно выполняться из отдельных элементов (букв, обозначений, декоративных элементов и т.д.) без использования непрозрачной основы (фоновой подложки) для крепления отдельных элементов вывески и не должно нарушать архитектурного решения соответствующего здания, строения, сооружения;

в) выступ внешнего края консольной вывески и блочного консольного указателя от стены не должен превышать 1 м; габаритный размер блочного консольного указателя по высоте – не более 1,5 м; размещение блочных консольных указателей над другими блочными консольными указателями, над консольными вывесками, а также на расстоянии менее 5 м от них не допускается;

г) вывески в витринах не должны нарушать прозрачность остекления соответствующих витрин; не допускаются окраска и покрытие декоративными пленками всей поверхности остекления витрины, замена остекления световыми коробами, установка световых коробов и планшетов, содержащих сведения информационного характера, перед остеклением витрины со стороны улицы.

1.2.10. Размещение отдельно стоящих рекламных и информационных конструкций в границах композиционно завершенных пространств, указанных в приложении 1 к Режимам, а также рекламных и информационных конструкций на лицевых фасадах исторических зданий и восстановленных объектов исторической застройки осуществляется после получения положительного заключения государственного органа охраны объектов культурного наследия.

1.2.11. Установка в границах композиционно завершенных пространств, указанных в приложении 1 к Режимам, малых архитектурных форм стационарного размещения, опор освещения, опор дорожных знаков осуществляется после получения положительного заключения государственного органа охраны объектов культурного наследия.

1.2.12. Работы по ремонту, замене и (или) восстановлению мощения в границах композиционно завершенных пространств, указанных в приложении 1 к Режимам, а также по изменению исторической системы озеленения и благоустройства, сформировавшегося до 1917 года включительно, в границах композиционно завершенных пространств, указанных в приложении 1 к Режимам, производятся после получения положительного заключения государственного органа охраны объектов культурного наследия.

2. Общие требования к градостроительным регламентам в границах единой охранной зоны (ООЗ), охранных зон ОЗ-1.

2.1. Виды разрешенного использования земельных участков и объектов капитального строительства устанавливаются с учетом необходимости обеспечения соблюдения требований, установленных Режимами.

2.2. Минимальные отступы зданий, строений и сооружений от границ земельных участков не устанавливаются в отношении зданий, строений, сооружений, формирующих уличный фронт, а также при реконструкции исторических зданий.

2.3. Максимальные выступы за красную линию частей зданий, строений, сооружений – 1,5 м для устройства крылец и приямков.

2.4. Максимальная высота зданий, строений, сооружений на территории земельных участков:

2.4.1. Для случаев реконструкции исторического здания, а также восстановленного объекта исторической застройки – не превышающая существующей высоты соответствующего здания, строения, сооружения, за исключением случаев устройства мансард с повышением отметки конька не более чем на 1 м:

на зданиях, формирующих уличный фронт, на визуально воспринимаемых с открытых городских пространств зданиях, формирующих внутриквартальную застройку, а также на исторических зданиях, указанных в приложении 1 к Режимам, при условии сохранения конфигурации крыши, размеров и конфигурации исторических проемов;

на зданиях, не воспринимаемых с открытых городских пространств, в том числе с частичным изменением конфигурации крыши.

2.4.2. Для случаев реконструкции здания, строения, сооружения, не являющегося историческим зданием или восстановленным объектом исторической застройки, – не превышающая существующей высоты соответствующего здания, строения, сооружения, за исключением случаев устройства мансард с повышением отметки конька не более чем на 1 м:

на зданиях, формирующих уличный фронт, при условии сохранения конфигурации лицевого ската крыши;

на зданиях, формирующих внутриквартальную застройку, в том числе с частичным изменением конфигурации крыши.

2.4.3. Для случаев восстановления исторических здания – не превышающая высоты утраченного исторического здания.

2.5. Максимальный класс опасности (по санитарной классификации) объектов капитального строительства, размещаемых на территории земельных участков – IV (за исключением случаев реконструкции объектов, имеющих больший класс опасности (по санитарной классификации)).

2.6. Минимальная доля озелененной территории земельных участков не устанавливается при реконструкции исторических зданий.

2.7. Минимальное количество машино-мест для хранения индивидуального автотранспорта на территории земельных участков не устанавливается при реконструкции исторических зданий.

3. Ценные элементы планировочной и ландшафтно-композиционной структуры Санкт-Петербурга.

3.1. Территория предварительных археологических разведок (ЗА).

3.2. Для территории предварительных археологических разведок устанавливаются специальные ограничения.

Для ЗА 2 – работы, связанные с углублением в грунт более 0,5 м (в том числе новое строительство, реконструкция и капитальный ремонт, прокладка и ремонт инженерных (дренажных) коммуникаций и сооружений, предполагающие выемку грунта инженерные изыскания, благоустройство территории) производятся только при условии проведения предварительных археологических разведок, обеспечивающих выявление объектов археологического наследия на территории производства работ. Решение об отсутствии необходимости проведения предварительных археологических разведок в ЗА 2 принимается в соответствии с заключением государственного органа охраны объектов культурного наследия.

Квартал включен в ЗА 2.



4. Ценные элементы планировочной и ландшафтно-композиционной структуры в зонах охраны объектов культурного наследия исторически сложившихся центральных районов Санкт-Петербурга.

4.1. Элементы исторической планировочной структуры.

4.1.1. Исторический планировочный каркас.

Исторический планировочный каркас образуют: набережные, проспекты, улицы, площади, переулки и проезды.

Охраняются трассировка, сохранившиеся исторические линии застройки, аллеи посадки и озеленение.

Рекомендуется восстановление утраченных элементов планировочной структуры, линий застройки, исторического озеленения.

Исторические улицы, не вошедшие в перечень исторически ценных градообразующих объектов, сохраняются как планировочные элементы с возможным преобразованием в пешеходные зоны или пассажи. Охраняются устойчивые внутриквартальные пешеходные направления.

Исторический планировочный каркас квартала образуют: наб. р. Фонтанки, Моховая ул., ул. Белинского, ул. Пестеля.

4.1.2. Историческое межевание.

В квартале сохраняется историческое межевание участков.

Охраняется структурное деление квартала и частей как основа объемно-пространственного решения, ценных средовых характеристик.

4.2. Элементы исторической ландшафтно-композиционной структуры.

4.2.1. Силуэт города.

Силуэт города определяет соотношение доминант и фоновой застройки.

Не допускается появление новых доминант в пределах охранной зоны, зоны регулирования застройки и хозяйственной деятельности 1, а также в пределах обзора панорам исторического центра, открытых городских пространств.

Охраняется доминирующее положение архитектурных доминант, возвышающихся над массивом городской застройки.

4.2.2. Панорамы.

В историческом центре охраняются панорамы, основные площадки и пути их обзора.

Охраняются сочетания компонентов исторического городского ландшафта с акцентами и доминантами на фоне неба в пределах видимости 6 км. Объекты, расположенные за пределами 6 км, утрачивают четкость силуэта и не влияют на зрительное восприятие панорамы.

Квартал находится в зоне восприятия следующих панорам:

а) с акватории устья р. Б. и М. Невы;

б) панорамы акватории р. Невы:

Дворцовой наб. от Дворцового проезда до Суворовской пл. с пути обзора вдоль Стрелки Васильевского острова, Мытнинской наб., Петропавловской крепости;

Дворцовой наб. от Суворовской пл. до р. Фонтанки и наб. Кутузова с пути обзора вдоль Петровской наб., Пироговской наб. от Б. Сампсониевского пр. до Литейного моста и с Литейного моста;

Смольной наб. от Большеохтинского моста до створа Орловской ул. с пути обзора вдоль Свердловской наб. и с Большеохтинского моста;

в) панорамы кругового обзора со следующих площадок:

галереи верхнего яруса колоннад Исаакиевского собора; моста Лейтенанта Шмидта; Дворцового моста; Троицкого моста.

Охраняются сочетания ценных компонентов городского ландшафта с акцентами и доминантами, зрительно четко воспринимаемые на фоне неба в пределах видимости 6 км.

Объекты дальних планов, расположенные за пределами видимости 6 км, не должны снижать композиционную роль компонентов ближних планов.

4.2.3. Виды городского ландшафта

Охраняются от искажений следующие композиционно завершенные виды городского ландшафта и фиксированные площадки их обзора: на церковь Великомученика Пантелеймона с Пантелеймоновского моста.

4.2.4. Композиционно завершенные пространства.

Композиционно завершенные пространства образуют: реки и каналы с мостами и лицевой застройкой набережных, площади с лицевой застройкой, проспекты и улицы с лицевой застройкой.

Охраняются: объемно-пространственная композиция, габариты зданий, архитектурное решение фасадов, система озеленения и благоустройства, памятники монументального искусства.

Композиционно завершенные пространства:

а) реки и каналы с мостами, лицевая застройка набережных: р. Фонтанка от р. Невы до пл. Ломоносова;

б) проспекты и улицы с лицевой застройкой: Моховая ул.; ул. Пестеля.

4.2.5. Ценная историческая среда кварталов

Ценная историческая среда кварталов – композиционно организованные внутриквартальные пространства, образованные исторической застройкой.

Охраняются: объемно-пространственная композиция, габариты зданий, общее архитектурное решение фасадов, система озеленения и благоустройства, памятники монументального искусства.

Ценная историческая среда квартала по адресам: Моховая ул., д. 39; ул. Пестеля, д. 7; ул. Пестеля, д. 17/25.

Заместитель председателя КГИОП -
начальник Управления организационного
обеспечения, популяризации и государственного
учета объектов культурного наследия



Г.Р. Аганова

Исп. Е.В. Коробкова
417-43-46





1000

ПРАВИТЕЛЬСТВО САНКТ-ПЕТЕРБУРГА

КОМИТЕТ ПО ПРИРОДОПОЛЬЗОВАНИЮ,
ОХРАНЕ ОКРУЖАЮЩЕЙ СРЕДЫ И ОБЕСПЕЧЕНИЮ
ЭКОЛОГИЧЕСКОЙ БЕЗОПАСНОСТИ

ул. Чайковского, д. 20, литера В, Санкт-Петербург, 191123
тел. (812) 417-59-02, факс (812) 417-59-09
E-mail: dep@kpoos.gov.spb.ru

ОКПО 00087159 ОКОГУ 2300228 ОГРН 1037828007030
ИНН/КПП 7815015523/784101001

№ _____
На № 2161/19 от 10.04.2017

К-т по природопользованию
№ 01-12642/17-0-1
от 13.04.2017



**Заместителю генерального
директора – начальнику
управления приватизации,
арендных отношений
и реализации объектов жилого
фонда АО «Фонд имущества
Санкт-Петербурга»**

И.В. Жинкину

14.04.2017

О предоставлении информации

Уважаемый Илья Владимирович!

Комитет рассмотрел Ваше обращение о вхождении земельного участка, расположенного по адресу: г. Санкт-Петербург, Моховая улица, дом 39, литера Л, кадастровый номер 78:31:0001189:3651 в состав существующих, а также планируемых к организации особо охраняемых природных территорий, и в соответствии с распоряжением Комитета по управлению городским имуществом от 03.08.2006 № 233-р «Об организации взаимодействия структурных подразделений Комитета имущественных отношений Санкт-Петербурга и акционерного общества "Фонд имущества Санкт-Петербурга" при подготовке решений об условиях приватизации (продажи) объектов недвижимости» сообщает следующее.

Запрашиваемый земельный участок не входит в границы существующих и планируемых к созданию особо охраняемых природных территорий регионального значения.

Заместитель председателя Комитета

Т.В. Романова
(812) 417-59-38

И.А. Серебрицкий





ПРАВИТЕЛЬСТВО САНКТ-ПЕТЕРБУРГА
КОМИТЕТ ПО ГРАДОСТРОИТЕЛЬСТВУ
И АРХИТЕКТУРЕ

пл. Ломоносова, д. 2, Санкт-Петербург, 191023
Тел.: (812) 576-16-00 Факс: (812) 710-48-03
E-mail: kga@kga.gov.spb.ru Сайт: http://www.kgainfo.spb.ru
ОКПО 00086958; ОКОГУ 23150; ОГРН 1037843022524;
ИНН/КПП 7830000994/784001001
Комитет по градостр. и арх.

№ _____
На № 2097/19

№ 221-5-9731/17
от 14.04.2017



АО "Фонд имущества
Санкт-Петербурга"
Комитета имущественных отношений
Санкт-Петербурга

пер. Гривцова, д.5, Санкт-Петербург,
190000

Администрация Центрального района
Санкт-Петербурга

В соответствии с распоряжением КУГИ от 03.08.2006 № 233-р

1. Содержание запроса:

О предоставлении информации о наличии градостроительной документации, предполагающей иные способы распоряжения Объектом (в том числе его уничтожение) в соответствии с распоряжением КУГИ от 03.08.2006 № 233-р «Об организации взаимодействия структурных подразделений КУГИ и ОАО «Фонд имущества СПб» при подготовке решений об условиях приватизации (продажи) объектов недвижимости».

2. Адрес(а) объекта(ов) по запросу:

Санкт-Петербург, Моховая улица, дом 39, литера Л.

3. Функциональная(ые) зона(ы) в соответствии с Законом СПб от 22.12.2005 № 728-99 "О Генеральном плане Санкт-Петербурга" (с изменениями на 13.07.2015):

ЗЖД - Зона среднетажной и многоэтажной многоквартирной жилой застройки с включением объектов общественно-деловой застройки, а также объектов инженерной инфраструктуры, связанных с обслуживанием данной зоны.

4. Территориальная(ые) зона(ы) в соответствии с постановлением Правительства Санкт-Петербурга от 21.06.2016 № 524 «О Правилах землепользования и застройки Санкт-Петербурга»:

ТЗЖДЗ - многофункциональная зона среднетажных и многоэтажных многоквартирных жилых домов, объектов общественно-деловой застройки, расположенных на территории исторически сложившихся районов Санкт-Петербурга (за исключением исторической застройки пригородов) с включением объектов инженерной инфраструктуры.

5. Наличие объектов и территорий культурного наследия:

В границах объединенных зон охраны объектов культурного наследия (ООЗ(31)). Объекты культурного наследия не выявлены.

6. Градостроительная документация по планировке территории - проект планировки и проект межевания (далее ППТ и ПМ):

Распоряжение на разработку ППТ и ПМ отсутствует.

17.04.2017

Реестровый номер
4149
АО «Фонд имущества Санкт-Петербурга»

АО "Фонд имущества
Санкт-Петербурга"
190000, пер. Гривцова, 5
Вх. № 4573 Дата 18.04.17
Канцелярия 331-35-49

7. Закон СПб от 08.10.2007 № 430-85 «О зеленых насаждениях общего пользования» (с изменениями на 25.12.2015):

Участок отсутствует в Перечне зеленых насаждений общего пользования, указанном в приложении №1 к Закону.

8. Закон СПб от 28.06.2010 № 396-88 «О зеленых насаждениях в Санкт-Петербурге» (с изменениями на 30.06.2016):

В границах участка отсутствует территория, учтенная как внутриквартальный сквер.

9. Наличие иных градостроительных ограничений:

Отсутствуют.

10. Дополнительная информация:

Приложение 3 к Закону № 820-7, в составе которого утверждены градостроительные регламенты для Зон охраны объектов культурного наследия на территории Санкт-Петербурга, признано утратившим силу.

В соответствии с разделом 2 части 1 Приложения 2 Закона № 820-7 требования к градостроительным регламентам в границах Зон охраны подлежат разработке и утверждению в составе Правил землепользования и застройки Санкт-Петербурга (далее – ПЗЗ).

Комитетом подготовлен проект изменений в ПЗЗ, в том числе в части установления градостроительных регламентов для Зон охраны, который проходит процедуру согласования в установленном порядке.

До утверждения градостроительных регламентов в составе ПЗЗ отнесение к видам разрешенного использования земельных участков не представляется возможным.

Правительством Санкт-Петербурга установлен срок подготовки ПЗЗ до 05.07.2017.

ЗАКЛЮЧЕНИЕ:

До утверждения градостроительных регламентов в составе ПЗЗ отнесение к видам разрешенного использования земельных участков не представляется возможным.

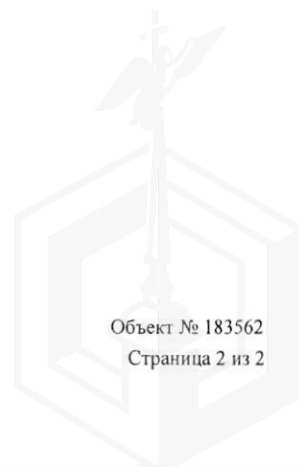
Приложение:

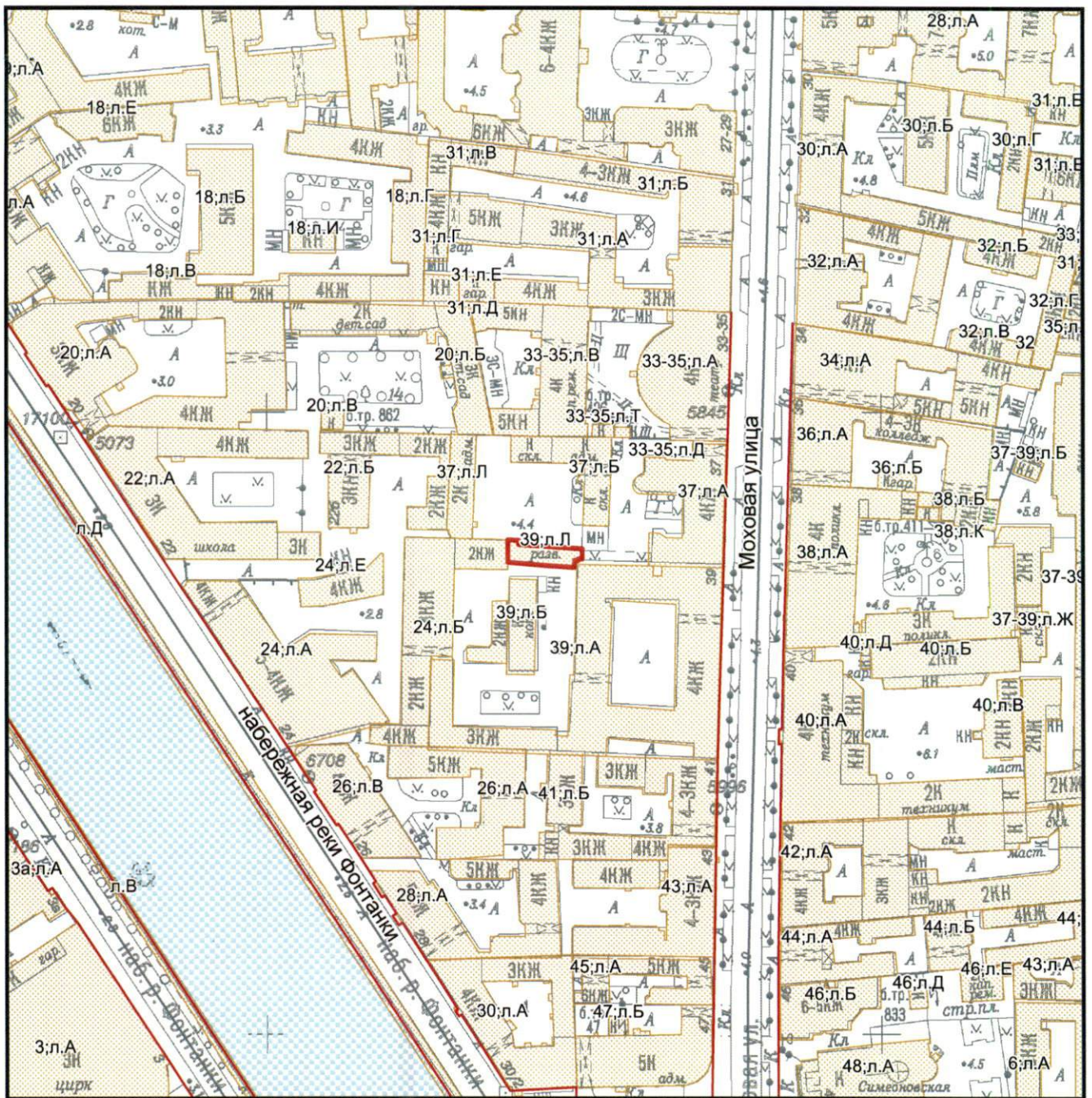
Схема с ориентировочными границами земельного участка М 1:2000 - 1 л. в 1 экз.

Первый заместитель председателя Комитета




П.С. Соколов





— - ориентировочные границы

Комитет по градостроительству и архитектуре
 Управление застройки города
 Отдел землепользования и застройки районов

Главный специалист Л.Е. Семенова	Подпись:  Дата: 13.04.2017	Схема планировки и застройки участка по адресу: Санкт-Петербург, Моховая ул., дом 39, литера Л
Приложение к письму КГА от 14 АПР 2017 № 22 1-5-9281/12		М 1:2000 2429-08,2429-04



ПРАВИТЕЛЬСТВО САНКТ-ПЕТЕРБУРГА
КОМИТЕТ
ИМУЩЕСТВЕННЫХ ОТНОШЕНИЙ
САНКТ-ПЕТЕРБУРГА
УПРАВЛЕНИЕ ЗЕМЛЕУСТРОЙСТВА

Смольный проезд, д. 1, лит. Б,
 Санкт-Петербург, 191060
 Тел. (812) 576-75-15 Факс (812) 576-49-10
 E-mail: in@commim.spb.ru
 ОКПО 00087076 ОКОГУ 23160
 ОГРН 1027809244561
 ИНН 7832000076/КПП 784201001

19 АПР 2017 № 37863-16

На № _____ от _____

Заместителю генерального
 директора – начальнику Управления
 приватизации, арендных отношений
 и реализации объектов жилого фонда
 АО «Фонд имущества Санкт-Петербурга»

И.В. Жинкину

пер. Гривцова, д. 5,
 Санкт-Петербург, 190000

Уважаемый Илья Владимирович!

В ответ на Ваше обращение от 10.04.2017 № 2159/19 (вх. КИО от 121.04.2017 № 40652-16) по вопросу предоставления сведений в отношении земельного участка по адресу: г. Санкт-Петербург, Моховая улица, дом 39, литера Л, площадью 146 кв.м, с кадастровым номером 78:31:0001189:3651 (далее – Участок), Управление землеустройства Комитета имущественных отношений Санкт-Петербурга сообщает следующее.

В соответствии с Законом Санкт-Петербурга от 21.12.2005 № 728-99 «О Генеральном плане Санкт-Петербурга» Участок расположен функциональной зоне: жилая зона «ЖД».

В соответствии с постановлением Правительства Санкт-Петербурга от 21.06.2016 № 524 «О Правилах землепользования и застройки Санкт-Петербурга» (далее – ПЗЗ) Участок находится в территориальной зоне: многофункциональная зона среднеэтажных и многоэтажных многоквартирных жилых домов, объектов общественно-деловой застройки, расположенных на территории исторически сложившихся районов Санкт-Петербурга (за исключением исторической застройки пригородов) с включением объектов инженерной инфраструктуры «ТЗЖДЗ».

В соответствии с Законом Санкт-Петербурга от 24.12.2008 №820-7 «О границах зон охраны объектов культурного наследия на территории Санкт-Петербурга и режимах использования земель в границах указанных зон и о внесении изменений в Закон Санкт-Петербурга «О генеральном плане Санкт-Петербурга и границах зон охраны объектов культурного наследия» Участок находится в границах Единой охранной зоны «ООЗ(31)».

В соответствии с Законом Санкт-Петербурга от 19.09.2007 № 430-85 «О зеленых насаждениях общего пользования» Участок не находится в границах территорий зеленых насаждений общего пользования.

В соответствии с Законом Санкт-Петербурга от 28.06.2010 № 396-88 «О зеленых насаждениях в Санкт-Петербурге» Участок не находится в границах территорий зеленых насаждений внутриквартального озеленения.

По сведениям Региональной информационной системы «Геоинформационная система Санкт-Петербурга» Участок расположен в границах территории, на которую градостроительная документация по планировке территории (проект планировки и проект межевания) отсутствует.

Начальник Управления

Д.Ю. Тимофеев

Пчелинцев Ю.В.,
 5765935

Реестровый номер
 4149
 АО «Фонд имущества Санкт-Петербурга»

АО «Фонд имущества
 Санкт-Петербурга»
 190000, пер. Гривцова, 5
 Вх. № 4445 Дата 21.04.17
 Канцелярия 331-35-49



МЧС РОССИИ

ГЛАВНОЕ УПРАВЛЕНИЕ
МИНИСТЕРСТВА РОССИЙСКОЙ ФЕДЕРАЦИИ
ПО ДЕЛАМ ГРАЖДАНСКОЙ ОБОРОНЫ,
ЧРЕЗВЫЧАЙНЫМ СИТУАЦИЯМ И ЛИКВИДАЦИИ
ПОСЛЕДСТВИЙ СТИХИЙНЫХ БЕДСТВИЙ
ПО Г. САНКТ-ПЕТЕРБУРГУ
(Главное управление МЧС России
по г. Санкт-Петербургу)

наб. р. Мойки, 85, г. Санкт-Петербург, 190000
тел. (812) 718-25-05, факс (812) 571-53-34

21.04. 2017 № 5286- 5-1-1

На № 1782/19 от 24.03.2017

№ 2046/19 от 05.04.2017

№ 2101/19 от 06.04.2017

№ 2100/19 от 06.04.2017

№ 2102/19 от 06.04.2017

Генеральному директору
АО «Фонд имущества Санкт-
Петербурга»
Комитета имущественных отношений
Правительства Санкт-Петербурга

Д.В. Мартюшеву

Гривцова пер., д. 5
Санкт-Петербург, 190000

Уважаемый Денис Вячеславович!

На Ваш запрос сообщаю, что по учетным данным Главного управления МЧС
России по Санкт-Петербургу объекты недвижимости, расположенные по адресам:

- 2574 Санкт-Петербург, ул. Тюшина, д. 9/7, лит. А;
- 3936 Санкт-Петербург, Собственный пр., д. 84а, лит. З;
- 3947 Санкт-Петербург, 5-я линия В.О., д. 58/60, лит. А;
- 3911 Санкт-Петербург, г. Павловск, Елизаветинская ул., д. 17, лит. А;
- 4149 Санкт-Петербург, Моховая ул., д. 39, лит. Л

не являются защитными сооружениями гражданской обороны.

Заместитель начальника Главного управления
(по защите, мониторингу и предупреждению ЧС)-
начальник управления гражданской защиты

Р.В. Емельянов

Красавцев Р.А.
578-42-01





ПРАВИТЕЛЬСТВО САНКТ-ПЕТЕРБУРГА
КОМИТЕТ
ИМУЩЕСТВЕННЫХ ОТНОШЕНИЙ
САНКТ-ПЕТЕРБУРГА
**Информационно-аналитическое
управление**

Смольный проезд, д. 1, лит. Б,
Санкт-Петербург, 191060

Тел. (812) 576-75-15 Факс (812) 576-49-10
E-mail: in@commim.spb.ru
ОКПО 00087076 ОКОГУ 23160
ОГРН 1027809244561
ИНН 7832000076/КПП 784201001

15.05.2017 № 81129/к

На № _____ от _____

Заместителю генерального директора –
начальнику управления приватизации,
арендных отношений и реализации
объектов жилого фонда АО "Фонд
имущества Санкт-Петербурга"

И.В.Жинкину

пер. Гривцова, дом 5
Санкт-Петербург, 190000

О предоставлении сведений

На Ваш запрос от 10.04.2017 № 2160/19 (вх. КИО СПб от 12.04.2017 №40654-16)
(реквизиты заявления)

о предоставлении информации из региональной информационной системы «Геоинформационная система Санкт-Петербурга» (далее «РГИС Санкт-Петербурга») сообщаю:

по сведениям «РГИС Санкт-Петербурга» на 15.05.2017
(дата)

испрашиваемый земельный участок, расположен:

г. Санкт-Петербург, Моховая улица, дом 39, литера Л,
(адрес, присвоенный в установленном порядке, или описание местоположения границ земельного участка)

г. Санкт-Петербург, Моховая улица, дом 39, литера Л,
(адрес, присвоенный в установленном порядке, или описание местоположения границ земельного участка по заявлению)

с кадастровым номером 78:31:0001189:3651 (статус кадастровых сведений в ЕГРН: временный),


относится к категории земель: земли населенных пунктов,

вид разрешенного использования: для размещения коммерческих объектов, не связанных с проживанием населения (бизнес-центров, отдельных офисов различных фирм, компаний и других т.д.),

имеет площадь 146 кв. м.

В «РГИС Санкт-Петербурга» содержатся следующие ограничения (обременения) в использовании данного земельного участка:

Охранная зона объектов культурного наследия.
(ограничения (обременения) в использовании)



В границах испрашиваемого земельного участка расположены объекты недвижимости, прошедшие кадастровый учет (земельные участки, здания, сооружения, помещения, объекты незавершенного строительства):

Здания, сооружения, помещения, объекты незавершенного строительства:

№ п/п	Кадастровый номер	Адрес, присвоенный в установленном порядке, или описание местоположения объектов недвижимости	Статус кадастровых сведений в ЕГРН
1	78:31:0001189:3659	г.Санкт-Петербург, Моховая улица, дом 39, литера Л	Ранее учтенный

На испрашиваемый земельный участок распространяются следующие ограничения (обременения) в использовании: единая охранный зона.

На объект недвижимости с кадастровым номером 78:31:0001189:3659 (ранее кадастровый номер имел вид: 78:31:1189:0:19) зарегистрировано право собственности Санкт-Петербурга, договорными отношениями с Комитетом имущественных отношений (далее - Комитет) не обременен.

Государственная собственность на испрашиваемый земельный участок не разграничена. Участок договорными отношениями с Комитетом не обременен.

Приложение: Схема испрашиваемого земельного участка - 1 л.

Начальник Информационно-аналитического управления

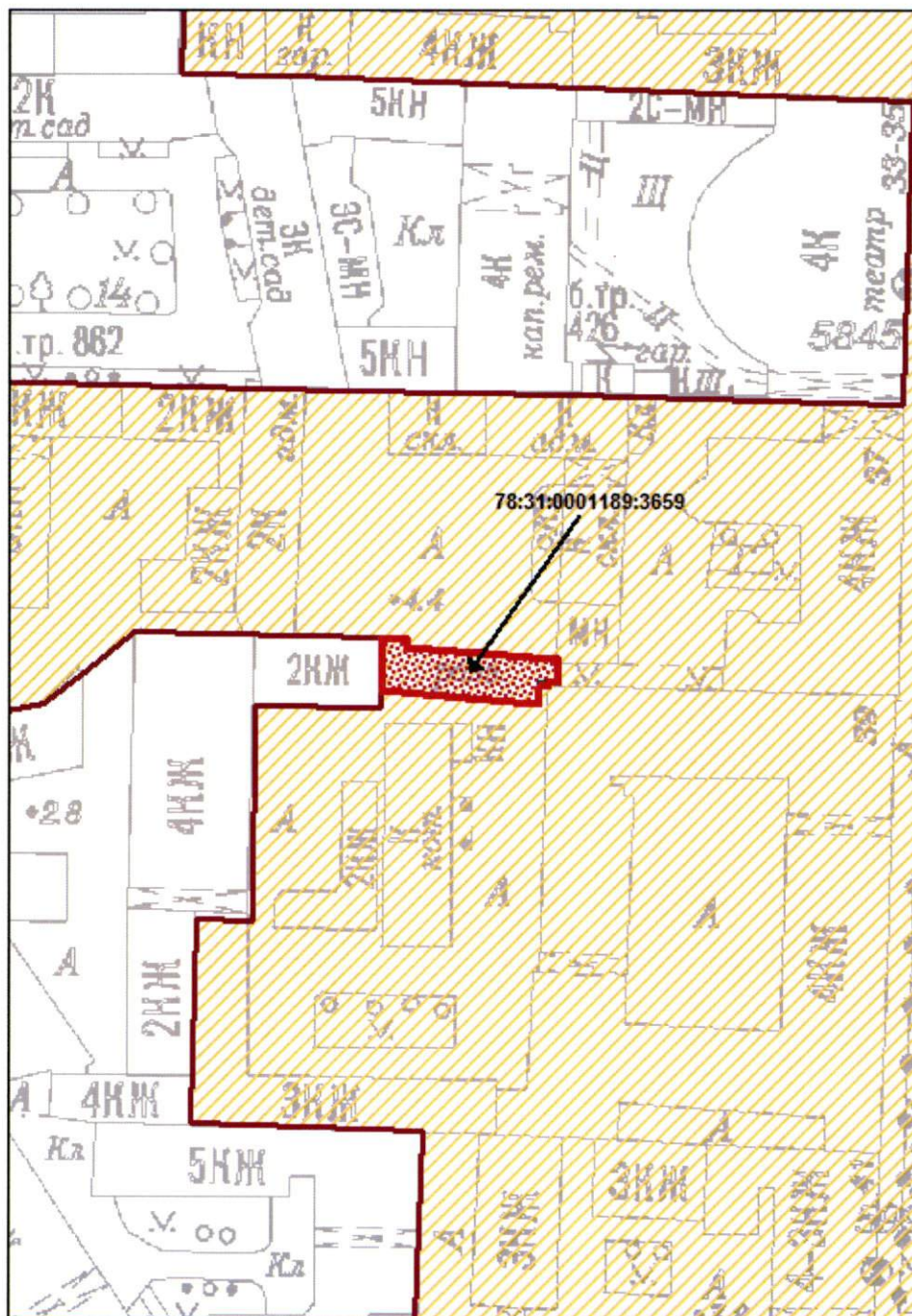


Н.Ю.Прошлецова



**Схема испрашиваемого земельного участка, расположенного по адресу:
г. Санкт-Петербург, Моховая улица, дом 39, литера Л
Кадастровый номер 78:31:0001189:3651**

Площадь испрашиваемого земельного участка 146 кв. м.




М 1:1000

Условные обозначения

- границы испрашиваемого земельного участка/территории
- зоны особого режима использования, прошедшие кадастровый учет
- Объекты недвижимости, прошедшие кадастровый учет**
- здания, сооружения, объекты незавершенного строительства

Зоны особого режима использования

- единая охранная зона



Выписка из Единого государственного реестра недвижимости об основных характеристиках и зарегистрированных правах на объект недвижимости
Сведения об основных характеристиках объекта недвижимости

На основании запроса от 26.05.2017 г., поступившего на рассмотрение 26.05.2017 г., сообщаем, что согласно записям Единого государственного реестра недвижимости:

Здание			
<small>(вид объекта недвижимости)</small>			
Лист № <u> </u> Раздела <u>1</u>	Всего листов раздела <u>1</u> : <u> </u>	Всего разделов: <u> </u>	Всего листов выписки: <u> </u>
31.05.2017 № 78/001/025/2017-2595			
Кадастровый номер:		78:31:0001189:3659	

Номер кадастрового квартала:	78:31:0001189
Дата присвоения кадастрового номера:	08.09.2016
Ранее присвоенный государственный учетный номер:	Кадастровый номер: 78:31:1189:0:19
Адрес:	г.Санкт-Петербург, Моховая улица, дом 39, литера Л
Площадь, м²:	126.0
Назначение:	Нежилое здание
Наименование:	нежилое здание (подверглось разрушению)
Количество этажей, в том числе подземных этажей:	2
Год ввода в эксплуатацию по завершении строительства:	данные отсутствуют
Год завершения строительства:	1822
Кадастровая стоимость, руб.:	2799281.52
Кадастровые номера иных объектов недвижимости, в пределах которых расположен объект недвижимости:	данные отсутствуют
Кадастровые номера помещений, машино-мест, расположенных в здании или сооружении:	данные отсутствуют
Виды разрешенного использования:	данные отсутствуют
Статус записи об объекте недвижимости:	Сведения об объекте недвижимости имеют статус "актуальные, ранее учтенные"
Особые отметки:	Степень повреждения объекта 81%.
Получатель выписки:	Соколова Анастасия Игоревна, от имени представляемого по доверенности: Комитет имущественных отношений Санкт-Петербурга

ИНЖЕНЕР		Тимофеева Т.С.
<small>(полное наименование должности)</small>		<small>(подпись)</small>



Реестровый номер
4149
АО «Фонд имущества Санкт-Петербурга»

АО "Фонд имущества Санкт-Петербурга"
190000, пер. Гривцова, 5
Вх. № 6451 Дата 06.06.17
Канцелярия 331-35-49

М.П.

1144

АСИЛЕОСТРОВСКОГО
ВЕД. СПЕЦИАЛИСТ
Клыкова Д.А.
01 ИЮН 2017

Выписка из Единого государственного реестра недвижимости об основных характеристиках и зарегистрированных правах на объект недвижимости
Сведения о зарегистрированных правах

Здание			
(вид объекта недвижимости)			
Лист № ___	Раздела <u>2</u>	Всего листов раздела <u>2</u> : ___	Всего разделов: ___
31.05.2017		№ 78/001/025/2017-2595	
Кадастровый номер:		78:31:0001189:3659	

1. Правообладатель (правообладатели):	1.1. Санкт-Петербург
2. Вид, номер и дата государственной регистрации права:	2.1. Собственность, № 78-78-01/0251/2007-609 от 09.06.2007
3. Документы-основания:	3.1. сведения не предоставляются
4. Ограничение прав и обременение объекта недвижимости:	не зарегистрировано
5. Сведения о наличии решения об изъятии объекта недвижимости для государственных и муниципальных нужд:	данные отсутствуют
6. Сведения об осуществлении государственной регистрации прав без необходимого в силу закона согласия третьего лица, органа:	данные отсутствуют

ИНЖЕНЕР		Тимофеева Т.С.
(полное наименование должности)	(подпись)	(инициалы, фамилия)

М.П.

МФЦ
 ВАСИЛЕОСТРОВСКОГО РАЙОНА
 ВЕД. СПЕЦИАЛИСТ
 КЛЫКОВА Д.А.
 01 ИЮН 2017



Описание местоположения объекта недвижимости

Здание			
(вид объекта недвижимости)			
Лист № <u> </u> Раздела 4	Всего листов раздела 4 : <u> </u>	Всего разделов: <u> </u>	Всего листов выписки: <u> </u>
31.05.2017 № 78/001/025/2017-2595			
Кадастровый номер:		78:31:0001189:3659	

Схема расположения объекта недвижимого имущества на земельном(ых) участке(ах):

СПб, Моховая ул., дом 39, лит.Л, сит план.jpg Стр. 2 из 3

СИТУАЦИОННЫЙ ПЛАН УЧАСТКА

Адрес объекта: г.Санкт-Петербург, Моховая улица, дом 39, литера Л
 Описательный адрес: г.Санкт-Петербург, Моховая улица, дом 39

М 1:1000

Условные обозначения
 — граница строения

Начальт

http://10.78.141.10/GKU_ON/custom_img_show.aspx?ImgUrl=%5c%5c10.78.141.1... 07.09.2016

Масштаб 1:	данные отсутствуют
------------	--------------------

ИНЖЕНЕР		Тимофеева Т.С.
(полное наименование должности)	(подпись)	(инициалы, фамилия)

М.П.

МОП
ВАСИЛЕОСТРОВСКОГО
ВЕД. СПЕЦИАЛИСТ
Клыкова Д.А.

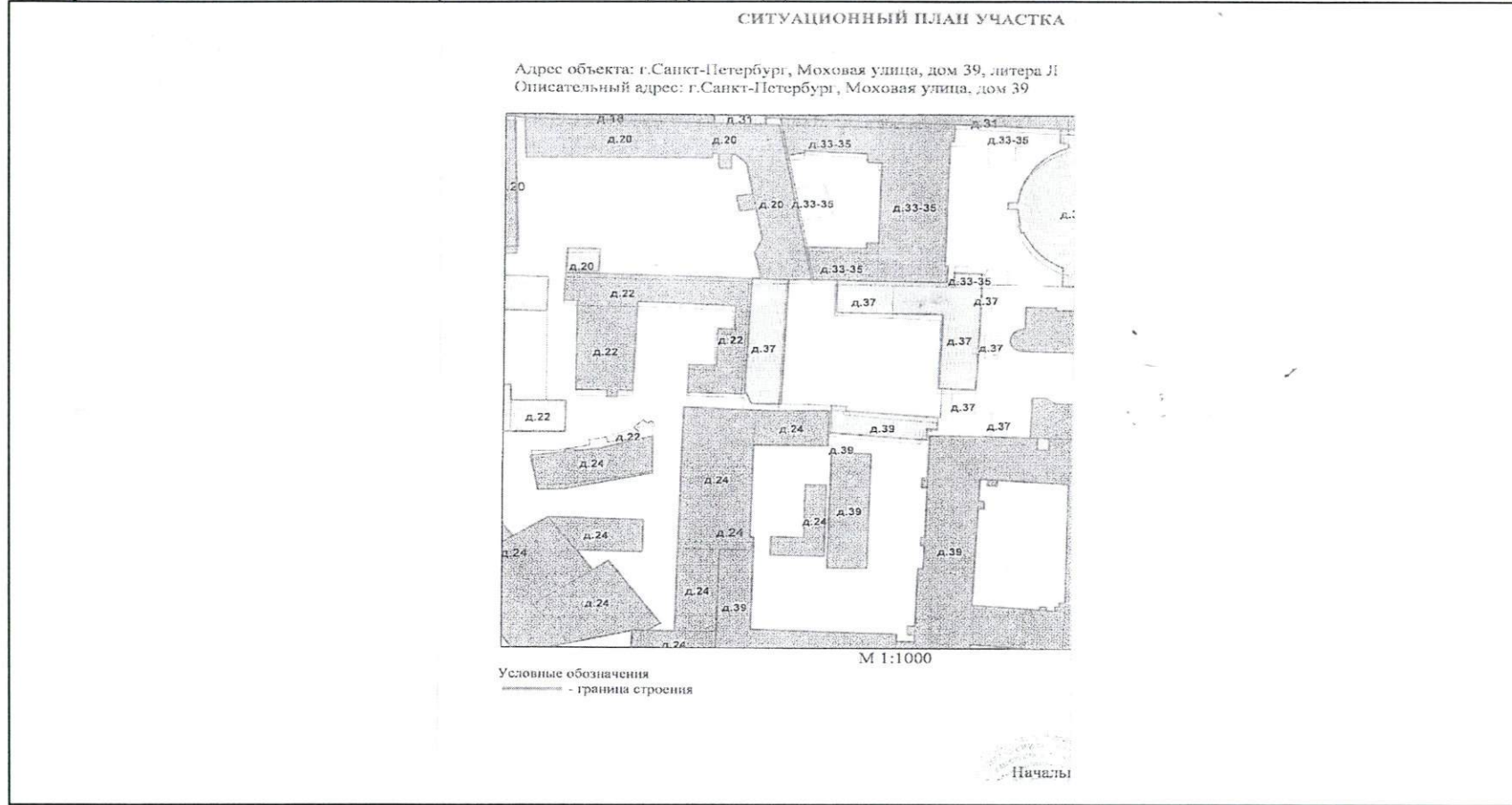
01 ИЮН 2017



Выписка из Единого государственного реестра недвижимости об основных характеристиках и зарегистрированных правах на объект недвижимости
Описание местоположения объекта недвижимости

Здание			
(вид объекта недвижимости)			
Лист № <u> </u> Раздела 4	Всего листов раздела 4 : <u> </u>	Всего разделов: <u> </u>	Всего листов выписки: <u> </u>
31.05.2017 № 78/001/025/2017-2595			
Кадастровый номер:		78:31:0001189:3659	

Схема расположения объекта недвижимого имущества на земельном(ых) участке(ах):



Масштаб 1:	данные отсутствуют
------------	--------------------

ИНЖЕНЕР	(полное наименование должности)	(подпись)	Тимофеева Т.С.	(подпись, фамилия)
---------	---------------------------------	-----------	----------------	--------------------

М.П.



В настоящем документе прошито и пронумеровано 4 листа

Ведущий специалист по документообороту

Ф.И.О. Клыкова Дарья Александровна

подпись

cb 2017г.



Выписка из Единого государственного реестра недвижимости об основных характеристиках и зарегистрированных правах на объект недвижимости
Сведения об основных характеристиках объекта недвижимости

В Единый государственный реестр недвижимости внесены следующие сведения:

Земельный участок			
(вид объекта недвижимости)			
Лист №	Раздела <u>1</u>	Всего листов раздела <u>1</u> : _____	Всего разделов: _____
24.07.2017		Всего листов выписки: _____	
Кадастровый номер:		78:31:0001189:3651	

Номер кадастрового квартала:	78:31:0001189
Дата присвоения кадастрового номера:	29.12.2014
Ранее присвоенный государственный учетный номер:	данные отсутствуют
Адрес:	г. Санкт-Петербург, Моховая улица, дом 39, литера Л
Площадь:	146 +/- 4 кв. м
Кадастровая стоимость, руб.:	3692649.52
Кадастровые номера расположенных в пределах земельного участка объектов недвижимости:	данные отсутствуют
Категория земель:	Земли населённых пунктов
Виды разрешенного использования:	Для размещения коммерческих объектов, не связанных с проживанием населения (бизнес-центров, отдельных офисов различных фирм, компаний и других т.д.)
Статус записи об объекте недвижимости:	Сведения об объекте недвижимости имеют статус "временные". Дата истечения срока действия временного характера - 30.12.2019
Особые отметки:	данные отсутствуют
Получатель выписки:	Санкт-Петербург

ЗАМЕСТИТЕЛЬ НАЧАЛЬНИКА ОТДЕЛА	(подпись)	Соколова К.С.	(инициалы, фамилия)
-------------------------------	-----------	---------------	---------------------



АО "Фонд имущества
Санкт-Петербурга"
190000, пер. Гривцова, 5
Вх. № 9050 Дата 31.07.17
Канцелярия 331-35-49



Выписка из Единого государственного реестра недвижимости об основных характеристиках и зарегистрированных правах на объект недвижимости
Сведения о зарегистрированных правах на объект недвижимости


Земельный участок			
<small>(вид объекта недвижимости)</small>			
Лист №	Раздела <u>2</u>	Всего листов раздела <u>2</u> :	Всего разделов: _____
24.07.2017		Всего листов выписки: _____	
Кадастровый номер:		78:31:0001189:3651	
1.	Правообладатель (правообладатели):	1.1.	Санкт-Петербург
2.	Вид, номер и дата государственной регистрации права:	2.1.	Собственность, № 78:31:0001189:3651-78/042/2017-1 от 24.07.2017
3.	Документы-основания:	3.1.	Выписка из Реестра собственности Санкт-Петербурга от 05.02.2007
4.	Ограничение прав и обременение объекта недвижимости:	не зарегистрировано	
5.	Сведения о наличии решения об изъятии объекта недвижимости для государственных и муниципальных нужд:	данные отсутствуют	
6.	Сведения об осуществлении государственной регистрации прав без необходимого в силу закона согласия третьего лица, органа:	данные отсутствуют	
ЗАМЕСТИТЕЛЬ НАЧАЛЬНИКА ОТДЕЛА		Соколова К.С.	
<small>(полное наименование должности)</small>		<small>(подпись)</small>	
		<small>(инициалы, фамилия)</small>	




Описание местоположения земельного участка

Земельный участок			
<small>(вид объекта недвижимости)</small>			
Лист № <u> </u> Раздела <u>3</u>	Всего листов раздела <u>3</u> :	Всего разделов: <u> </u>	Всего листов выписки: <u> </u>
24.07.2017			
Кадастровый номер:		78:31:0001189:3651	

План (чертеж, схема) земельного участка:



Масштаб 1: Условные обозначения:

ЗАМЕСТИТЕЛЬ НАЧАЛЬНИКА ОТДЕЛА <small>(полное наименование должности)</small>	 <small>(подпись)</small>	Соколова К.С. <small>(инициалы, фамилия)</small>
---	--	---





КОПИЯ



БСТВО САНКТ-ПЕТЕРБУРГА
ИНЫХ ОТНОШЕНИЙ САНКТ-ПЕТЕРБУРГА
О Р Я Ж Е Н И Е

ОКУД

№ 1480-рз

Об условиях приватизации объекта нежилого фонда одновременно с отчуждением земельного участка по адресу: Санкт-Петербург, ул. Моховая, д. 39, литера Л

В соответствии с Федеральным законом от 21.12.2001 № 178-ФЗ «О приватизации государственного и муниципального имущества», Законом Санкт-Петербурга от 10.03.2005 № 59-15 «О приватизации государственного имущества Санкт-Петербурга» и на основании распоряжения Комитета по управлению городским имуществом от 03.08.2006 № 233-р «Об организации взаимодействия структурных подразделений Комитета имущественных отношений Санкт-Петербурга и акционерного общества «Фонд имущества Санкт-Петербурга» при подготовке решений об условиях приватизации (продажи) объектов недвижимости»:

1. Осуществить приватизацию объекта нежилого фонда, являющегося имуществом казны Санкт-Петербурга, по адресу: Санкт-Петербург, ул. Моховая, д. 39, литера Л, общей площадью 126,0 кв.м., кадастровый номер 78:31:0001189:3659 (далее – Объект).

2. Осуществить одновременно с приватизацией Объекта продажу земельного участка из земель населенных пунктов, расположенного по адресу: Санкт-Петербург, ул. Моховая, д. 39, литера Л, площадью 146 кв.м., кадастровый номер 78:31:0001189:3651, занимаемого Объектом и необходимого для его использования (далее – Земельный участок).

3. Утвердить перечень обременений (ограничений) Объекта и Земельного участка, подлежащих включению в информационное сообщение и договор купли-продажи, согласно приложению.

4. Определить:

4.1. Способ приватизации Объекта и Земельного участка: продажа государственного имущества на аукционе.

4.2. Форму подачи предложений о цене: открытая.

4.3. Форму платежа: единовременно.

4.4. Срок продажи: III кв. 2017 года - I кв. 2018 года.

5. Акционерному обществу «Фонд имущества Санкт-Петербурга»:



Фонд имущества



КОПИЯ

ПРАВИТЕЛЬСТВО САНКТ-ПЕТЕРБУРГА

КОМИТЕТ ИМУЩЕСТВЕННЫХ ОТНОШЕНИЙ САНКТ-ПЕТЕРБУРГА

РАСПОРЯЖЕНИЕ

28.08.2017

ОКУД

№ 1480-рз

Об условиях приватизации объекта нежилого фонда одновременно с отчуждением земельного участка по адресу: Санкт-Петербург, ул. Моховая, д. 39, литера Л

В соответствии с Федеральным законом от 21.12.2001 № 178-ФЗ «О приватизации государственного и муниципального имущества», Законом Санкт-Петербурга от 10.03.2005 № 59-15 «О приватизации государственного имущества Санкт-Петербурга» и на основании распоряжения Комитета по управлению городским имуществом от 03.08.2006 № 233-р «Об организации взаимодействия структурных подразделений Комитета имущественных отношений Санкт-Петербурга и акционерного общества «Фонд имущества Санкт-Петербурга» при подготовке решений об условиях приватизации (продажи) объектов недвижимости»:

1. Осуществить приватизацию объекта нежилого фонда, являющегося имуществом казны Санкт-Петербурга, по адресу: Санкт-Петербург, ул. Моховая, д. 39, литера Л, общей площадью 126,0 кв.м., кадастровый номер 78:31:0001189:3659 (далее – Объект).

2. Осуществить одновременно с приватизацией Объекта продажу земельного участка из земель населенных пунктов, расположенного по адресу: Санкт-Петербург, ул. Моховая, д. 39, литера Л, площадью 146 кв.м., кадастровый номер 78:31:0001189:3651, занимаемого Объектом и необходимого для его использования (далее – Земельный участок).

3. Утвердить перечень обременений (ограничений) Объекта и Земельного участка, подлежащих включению в информационное сообщение и договор купли-продажи, согласно приложению.

4. Определить:

4.1. Способ приватизации Объекта и Земельного участка: продажа государственного имущества на аукционе.

4.2. Форму подачи предложений о цене: открытая.

4.3. Форму платежа: единовременно.

4.4. Срок продажи: III кв. 2017 года - I кв. 2018 года.

5. Акционерному обществу «Фонд имущества Санкт-Петербурга»:



5.1. Обеспечить проведение оценки рыночной стоимости Объекта и Земельного участка с учетом обременений (ограничений), указанных в пункте 3 распоряжения, и осуществить необходимые действия по реализации пунктов 1, 2, 4 распоряжения.

5.2. Обеспечить ознакомление претендентов на участие в торгах с обременениями (ограничениями), указанными в пункте 3 настоящего распоряжения, и условиями договора купли-продажи.

6. Считать настоящее распоряжение решением об условиях приватизации.

7. Контроль за выполнением распоряжения оставляю за собой.

Заместитель председателя
Комитета

А.В. Герман



Приложение
к распоряжению КИО

от 28.08.2017 г.

№ 1480 -рз

Перечень обременений (ограничений) Объекта и Земельного участка

Наименование объекта	Обременения
Здание по адресу: Санкт-Петербург, ул. Моховая, д. 39, литера Л, общей площадью 126,0 кв.м., кадастровый номер 78:31:0001189:3659	<p>В соответствии с Генеральным планом Санкт-Петербурга, утвержденным Законом Санкт-Петербурга от 22.12.2005 № 728-99, Объект находится в зоне ЗЖД – Зона среднеэтажной и многоэтажной многоквартирной жилой застройки с включением объектов общественно-деловой застройки, а также объектов инженерной инфраструктуры, связанных с обслуживанием данной зоны.</p> <p>В соответствии с Правилами землепользования и застройки Санкт-Петербурга, утвержденными постановлением Правительства Санкт-Петербурга от 21.06.2016 № 524, Объект находится в зоне ТЗЖДЗ – многофункциональная зона среднеэтажных и многоэтажных многоквартирных жилых домов, объектов общественно-деловой застройки, расположенных на территории исторически сложившихся районов Санкт-Петербурга (за исключением исторической застройки пригородов), с включением объектов инженерной инфраструктуры.</p> <p>В соответствии с Законом Санкт-Петербурга от 19.01.2009 г. № 820-7 «О границах объединенных зон охраны объектов культурного наследия, расположенных на территории Санкт-Петербурга, режимах использования земель и требованиях к градостроительным регламентам в границах указанных зон» Объект расположен в границах зон охраны и (или) защитных зон объектов культурного наследия на территории Санкт-Петербурга: Единая охранная зона (участок ООЗ (31), в связи с чем, в отношении Объекта действуют ограничения, установленные для указанной зоны охраны.</p> <p>Объект расположен в границах территории предварительных археологических разведок – ЗА 2.</p>
Земельный участок из земель населенных пунктов по адресу: Санкт-Петербург, ул. Моховая, д. 39, литера Л, площадью 146 кв.м.,	<p>В соответствии с Генеральным планом Санкт-Петербурга, утвержденным Законом Санкт-Петербурга от 22.12.2005 № 728-99 Земельный участок находится в зоне ЗЖД – Зона среднеэтажной и многоэтажной многоквартирной жилой застройки с включением объектов общественно-деловой застройки, а также объектов инженерной инфраструктуры, связанных с обслуживанием данной зоны.</p>

<p>кадастровый номер 78:31:0001189:3651</p>	<p>В соответствии с Правилами землепользования и застройки Санкт-Петербурга, утвержденными постановлением Правительства Санкт-Петербурга от 21.06.2016 № 524, Земельный участок находится в зоне ТЗЖДЗ – многофункциональная зона среднеэтажных и многоэтажных многоквартирных жилых домов, объектов общественно-деловой застройки, расположенных на территории исторически сложившихся районов Санкт-Петербурга (за исключением исторической застройки пригородов), с включением объектов инженерной инфраструктуры.</p> <p>В соответствии с Законом Санкт-Петербурга от 19.01.2009 г. № 820-7 «О границах объединенных зон охраны объектов культурного наследия, расположенных на территории Санкт-Петербурга, режимах использования земель и требованиях к градостроительным регламентам в границах указанных зон» Земельный участок расположен в границах единой охранной зоны ООЗ(31) объектов культурного наследия, расположенных в исторически сложившихся центральных районах Санкт-Петербурга.</p> <p>Земельный участок расположен в границах территории предварительных археологических разведок – ЗА 2.</p>
---	---



Прошито

И.В. Муравьева л.

Начальник отдела

И.В. Муравьева



ВЕРНО
Начальник отдела
Документного обеспечения
И.В. Муравьева
28.09.2017 г.

