

**АУКЦИОН ПО ПРОДАЖЕ ЗЕМЕЛЬНОГО УЧАСТКА, НАХОДЯЩЕГОСЯ  
В ГОСУДАРСТВЕННОЙ СОБСТВЕННОСТИ САНКТ-ПЕТЕРБУРГА,  
С РАСПОЛОЖЕННЫМ НА НЕМ ЗДАНИЕМ,  
проводимый на основании распоряжения  
Комитета имущественных отношений Санкт-Петербурга от 31.10.2016 № 2586-рз**

**24 МАЯ 2017 года в 10:00**

Организатор аукциона – АО «Фонд имущества Санкт-Петербурга»  
(далее – организатор аукциона).

**Прием заявок – с 10:00 10 АПРЕЛЯ по 22 МАЯ 2017 г. до 17:00.**

Задаток должен поступить на счет организатора аукциона не позднее **22 МАЯ 2017 г.**

Определение участников аукциона и оформление протокола рассмотрения заявок  
на участие в аукционе осуществляется **23 МАЯ 2017 г.**

Вручение уведомлений претендентам, признанным участниками аукциона либо не  
допущенным к участию в аукционе, а также карточек участников аукциона проводится при  
наличии паспорта и, в необходимом случае, доверенности **24 МАЯ 2017 г. с 9:30 до 9:50**  
в помещениях Секретариата по адресу: 190000, Санкт-Петербург, пер. Гривцова, д. 5.

Подведение итогов аукциона состоится **24 МАЯ 2017 г.** по адресу:

190000, Санкт-Петербург, пер. Гривцова, д. 5, 1-й этаж, зал торгов.

Форма проведения аукциона – открытая по составу участников  
и форме подачи предложений по цене.

**ЗЕМЕЛЬНЫЙ УЧАСТОК**, находящийся в государственной собственности Санкт-Петербурга,  
расположенный в Петродворцовом районе по адресу:

**Санкт-Петербург, г. Петергоф, Санкт-Петербургский пр., дом 25а, литера А,**

категория – земли населенных пунктов,

кадастровый номер 78:40:0019232:1216, площадью 692 кв. м,

разрешенное использование – для размещения многоквартирного жилого дома (жилых домов)

(далее – Земельный участок);

с расположенным на нем **РАССЕЛЕННЫМ МНОГОКВАРТИРНЫМ ДОМОМ**,  
находящимся в государственной собственности Санкт-Петербурга, по адресу:

**Санкт-Петербург, г. Петергоф, Санкт-Петербургский пр., дом 25а, литера А,**

этажность – 2, а также подземных подвал, общей площадью 441,1 кв. м,

кадастровый номер 78:40:0019232:1203,

назначение – жилое (далее – Здание).

В соответствии с распоряжением Комитета имущественных отношений Санкт-Петербурга от  
31.10.2016 № 2586-рз существенным условием договора купли-продажи Земельного участка с  
расположенным на нем Зданием является обязанность Покупателя осуществить реконструкцию  
Здания в течение 42 месяцев с момента заключения договора купли-продажи.

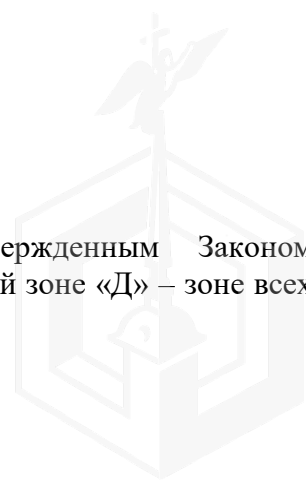
**НАЧАЛЬНАЯ ЦЕНА – 9 000 000 РУБ.**

**СУММА ЗАДАТКА – 1 800 000 РУБ.**

**ШАГ АУКЦИОНА – 200 000 РУБ.**

**Обременения (ограничения) Здания:**

В соответствии с Генеральным планом Санкт-Петербурга, утвержденным Законом  
Санкт-Петербурга от 22.12.2005 № 728-99, Здание находится в функциональной зоне «Д» – зоне всех



видов общественно-деловой застройки с включением объектов жилой застройки и объектов инженерной инфраструктуры, связанных с обслуживанием данной зоны.

В соответствии с решением исполкома Ленгорсовета от 16.07.1990 № 608 Здание является объектом культурного наследия регионального значения «Флигель дома Гербольтда».

Требования к содержанию Здания установлены охранным обязательством, утвержденным распоряжением КГИОП от 29.03.2016 № 40-34.

В соответствии с п. 1 ст. 5.1 Федерального закона от 25.06.2002 № 73-ФЗ «Об объектах культурного наследия (памятниках истории и культуры) народов Российской Федерации» (далее – Федеральный закон № 73-ФЗ) в границах территории объекта культурного наследия запрещаются строительство объектов капитального строительства и увеличение объемно-пространственных характеристик существующих на территории памятника или ансамбля объектов капитального строительства; проведение земляных, строительных, мелиоративных и иных работ, за исключением работ по сохранению объекта культурного наследия или его отдельных элементов, сохранению историко-градостроительной или природной среды объекта культурного наследия.

Согласно ст. 47.3 Федерального закона № 73-ФЗ собственник объекта культурного наследия обязан:

1) осуществлять расходы на содержание объекта культурного наследия и поддержание его в надлежащем техническом, санитарном и противопожарном состоянии;

2) не проводить работы, изменяющие предмет охраны объекта культурного наследия либо ухудшающие условия, необходимые для сохранности объекта культурного наследия;

3) не проводить работы, изменяющие облик, объемно-планировочные и конструктивные решения и структуры, интерьер выявленного объекта культурного наследия, объекта культурного наследия, включенного в реестр, в случае, если предмет охраны объекта культурного наследия не определен;

4) обеспечивать сохранность и неизменность облика выявленного объекта культурного наследия;

5) соблюдать требования к осуществлению деятельности в границах территории объекта культурного наследия, включенного в реестр, особый режим использования земельного участка, водного объекта или его части, в границах которых располагается объект археологического наследия;

6) не использовать объект культурного наследия (за исключением оборудованных с учетом требований противопожарной безопасности объектов культурного наследия, предназначенных либо предназначавшихся для осуществления и (или) обеспечения указанных ниже видов хозяйственной деятельности, и помещений для хранения предметов религиозного назначения, включая свечи и лампадное масло):

-под склады и объекты производства взрывчатых и огнеопасных материалов, предметов и веществ, загрязняющих интерьер объекта культурного наследия, его фасад, территорию и водные объекты и (или) имеющих вредные парогазообразные и иные выделения;

-под объекты производства, имеющие оборудование, оказывающее динамическое и вибрационное воздействие на конструкции объекта культурного наследия, независимо от мощности данного оборудования;

-под объекты производства и лаборатории, связанные с неблагоприятным для объекта культурного наследия температурно-влажностным режимом и применением химически активных веществ;

7) незамедлительно извещать соответствующий орган охраны объектов культурного наследия обо всех известных ему повреждениях, авариях или об иных обстоятельствах, причинивших вред объекту культурного наследия, включая объект археологического наследия, земельному участку в границах территории объекта культурного наследия либо земельному участку, в границах которого располагается объект археологического наследия, или угрожающих причинением такого вреда, и безотлагательно принимать меры по предотвращению дальнейшего разрушения, в том числе проводить противоаварийные работы в порядке, установленном для проведения работ по сохранению объекта культурного наследия;

8) не допускать ухудшения состояния территории объекта культурного наследия, включенного в реестр, поддерживать территорию объекта культурного наследия в благоустроенном состоянии.

Собственник жилого помещения, являющегося объектом культурного наследия, включенным в реестр, или частью такого объекта, обязан выполнять требования к сохранению объекта культурного

наследия в части, предусматривающей обеспечение поддержания объекта культурного наследия или части объекта культурного наследия в надлежащем техническом состоянии без ухудшения физического состояния и изменения предмета охраны объекта культурного наследия.

В случае обнаружения при проведении работ на земельном участке в границах территории объекта культурного наследия либо на земельном участке, в границах которого располагается объект археологического наследия, объектов, обладающих признаками объекта культурного наследия, лица, собственник осуществляет действия, предусмотренные подпунктом 2 пункта 3 статьи 47.2 Федерального закона № 73-ФЗ».

В случае, если содержание или использование объекта культурного наследия может привести к ухудшению состояния данного объекта культурного наследия и (или) предмета охраны данного объекта культурного наследия, органом охраны объектов культурного наследия, устанавливаются следующие требования:

1) к видам хозяйственной деятельности с использованием объекта культурного наследия, включенного в реестр, или выявленного объекта культурного наследия либо к видам хозяйственной деятельности, оказывающим воздействие на указанные объекты, в том числе ограничение хозяйственной деятельности;

2) к использованию объекта культурного наследия, включенного в реестр, или выявленного объекта культурного наследия при осуществлении хозяйственной деятельности, предусматривающие в том числе ограничение технических и иных параметров воздействия на объект культурного наследия;

3) к благоустройству в границах территории объекта культурного наследия, включенного в реестр, или выявленного объекта культурного наследия.

Все ремонтно-строительные и реставрационные работы по Зданию подлежат обязательному согласованию с КГИОП, на условиях охранного обязательства, утвержденного распоряжением КГИОП от 29.03.2016 № 40-34.

#### **Обременения (ограничения) Земельного участка:**

В соответствии с Генеральным планом Санкт-Петербурга, утвержденным Законом Санкт-Петербурга от 22.12.2005 № 728-99, Земельный участок находится в функциональной зоне «Д» – зоне всех видов общественно-деловой застройки с включением объектов жилой застройки и объектов инженерной инфраструктуры, связанных с обслуживанием данной зоны.

В соответствии с Правилами землепользования и застройки Санкт-Петербурга, утвержденными постановлением Правительства Санкт-Петербурга от 21.06.2016 № 524, Земельный участок находится в территориальной зоне «ТД1-1\_2» – подзоны объектов многофункциональной общественно-деловой застройки и жилых домов, расположенных на территории исторической застройки пригородов с включением объектов инженерной инфраструктуры.

**I.** Часть Земельного участка площадью 262 кв.м находится в границах территории объекта культурного наследия регионального значения «Флигель дома Гербольтта» (основание: решение исполкома Ленгорсовета от 16.07.1990 № 608 и распоряжение КГИОП от 17.03.2016 № 10-78 «Об утверждении границ и режима использования территории объекта культурного наследия регионального значения «Флигель дома Гербольтта» (далее – распоряжение КГИОП от 17.03.2016 № 10-78)).

Согласно приложению 2 к распоряжению КГИОП от 17.03.2016 № 10-78 в отношении указанной части Земельного участка действует следующий режим использования:

1. На территории объекта культурного наследия запрещаются строительство объектов капитального строительства и увеличение объемно-пространственных характеристик существующих на территории объекта культурного наследия объектов капитального строительства; проведение земляных, строительных, мелиоративных и иных работ, за исключением работ по сохранению объекта культурного наследия или его отдельных элементов, сохранению историко-градостроительной или природной среды объекта культурного наследия.

2. На территории объекта культурного наследия разрешается ведение хозяйственной деятельности, не противоречащей требованиям обеспечения сохранности объекта культурного

наследия и позволяющей обеспечить функционирование объекта культурного наследия в современных условиях.

3. Требования к осуществлению деятельности в границах территории объекта культурного наследия и требования к содержанию и использованию территории объекта культурного наследия устанавливаются законодательством Российской Федерации и Санкт-Петербурга об объектах культурного наследия.

В соответствии с пп.1 п.4 статьи 36 Градостроительного кодекса РФ действие градостроительного регламента не распространяется на земельные участки в границах территорий памятников или ансамблей, которые являются выявленными объектами культурного наследия.

Согласно п.2.4.1, 2.4.2 Общей части Правил землепользования и застройки Санкт-Петербурга, утвержденных постановлением Правительства Санкт-Петербурга от 21.06.2016 № 524, использование земельных участков, на которые действие градостроительных регламентов не распространяется, осуществляется правообладателями земельных участков, объектов капитального строительства в соответствии с видом разрешенного использования, определенным уполномоченным Правительством Санкт-Петербурга исполнительным органам государственной власти Санкт-Петербурга.

**II.** Согласно Закону Санкт-Петербурга от 19.01.2009 № 820-7 «О границах объединенных зон охраны объектов культурного наследия, расположенных на территории Санкт-Петербурга, режимах использования земель и требованиях к градостроительным регламентам в границах указанных зон» часть Земельного участка площадью 430 кв.м находится в границах охранной зоны объектов культурного наследия 2 (участок ОЗ 2(21)01, расположенных за пределами исторически сложившихся зон охраны объектов культурного наследия центральных районов Санкт-Петербурга (Петродворцовый район Санкт-Петербурга).

1. Общие требования режима использования земель в границах охранных зон (ОЗ-2).

1.1. На территории ОЗ-2 устанавливаются следующие запреты:

1.1.1. Запрещается строительство объектов капитального строительства, за исключением случаев сохранения и восстановления (регенерации) историко-градостроительной и(или) природной среды объекта культурного наследия (восстановление, воссоздание, восполнение частично или полностью утраченных элементов и(или) характеристик историко-градостроительной и (или) природной среды) после получения положительного заключения государственного органа охраны объектов культурного наследия.

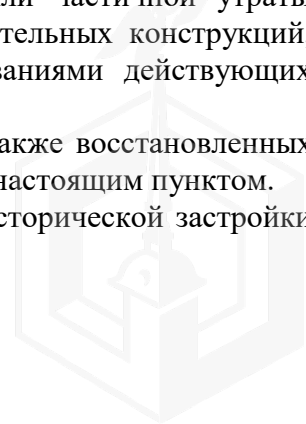
1.1.2. Запрещается размещение объектов, оказывающих негативное воздействие на окружающую среду, I и II категории в соответствии с Федеральным законом от 10 января 2002 года № 7-ФЗ "Об охране окружающей среды".

1.1.3. Запрещается снос (демонтаж) исторических зданий (относящиеся к различным историческим периодам в зонах охраны, расположенных за границами зон охраны исторически сложившихся центральных районов – построенные до 1957 г.; деревянные 1-2-этажные здания – построенные до 1917 г. (год постройки включительно). Настоящий запрет не распространяется на случаи разборки отдельных строительных конструкций, аварийное состояние которых установлено в соответствии с требованиями действующих документов по стандартизации (в том числе межгосударственных стандартов).

Правообладатель земельного участка, на котором располагалось историческое здание, формирующее уличный фронт, обязан осуществить его восстановление в части внешнего облика, воспринимаемого с открытых городских пространств, в случае полной или частичной утраты исторического здания, в том числе в результате разборки отдельных строительных конструкций, аварийное состояние которых было установлено в соответствии с требованиями действующих документов по стандартизации (в том числе межгосударственных стандартов).

1.1.4. Запрещается изменение внешнего облика исторических зданий, а также восстановленных объектов исторической застройки, за исключением случаев, предусмотренных настоящим пунктом.

В отношении исторических зданий, а также восстановленных объектов исторической застройки может выполняться:



а) увеличение высоты дворовых корпусов и зданий, формирующих внутриквартальную застройку, но не выше меньшего по высоте из лицевых корпусов, расположенных перед соответствующим дворовым корпусом (зданием);

б) устройство мансард с повышением отметки конька не более чем на 1 м:

-на лицевых корпусах при условии сохранения конфигурации лицевого ската крыши и угла наклона, размеров и конфигурации исторических проемов, расположенных на лицевом скате крыши, а также исторических проемов, визуально воспринимаемых с открытых городских пространств;

-на воспринимаемых с открытых городских пространств дворовых корпусах и зданиях, формирующих внутриквартальную застройку, в том числе с частичным изменением конфигурации крыши при условии сохранения угла наклона, размеров и конфигурации исторических проемов, визуально воспринимаемых с открытых городских пространств;

в) устройство мансард на не воспринимаемых с открытых городских пространств дворовых корпусах и зданиях, формирующих внутриквартальную застройку;

г) перекрытие дворовых пространств, не превышающее существующую высотную отметку крыши меньшего по высоте из лицевых корпусов, расположенного непосредственно перед соответствующим дворовым пространством;

д) локальные изменения архитектурного решения лицевых фасадов после получения положительного заключения государственного органа охраны объектов культурного наследия;

е) изменение дворовых фасадов;

ж) восстановление утраченных элементов исторического архитектурного решения после получения положительного заключения государственного органа охраны объектов культурного наследия.

1.1.5. Запрещается размещение инженерного оборудования зданий на лицевых фасадах исторических зданий, а также восстановленных объектов исторической застройки.

1.1.6. Запрещается размещение рекламных и информационных конструкций на крышах исторических зданий.

1.2. На территории ОЗ-2 устанавливаются следующие ограничения:

1.2.1. Ремонт, реконструкция, строительство, допускаемые Режимом, должны предусматривать понижение уровня культурного слоя улиц и дворовых пространств (в пределах, не наносящих ущерба существующей застройке и археологическому слою), восстановление цоколей, отмосток и мощения с дренированием грунта, а также водоотвод от соответствующего здания, строения, сооружения.

Ремонт лицевых фасадов исторических зданий должен предусматривать устранение диссонирующих элементов фасада.

1.2.2. Строительство, реконструкция зданий, строений и сооружений, допускаемые Режимом, осуществляются после получения положительного заключения государственного органа охраны объектов культурного наследия.

1.2.3. Размещение объектов инженерной и транспортной инфраструктур осуществляется после получения положительного заключения государственного органа охраны объектов культурного наследия и при условии обеспечения сохранности примыкающих объектов культурного наследия, выявленных объектов культурного наследия, исторических зданий.

1.2.4. Параметры формата рекламного (информационного) поля отдельно стоящих рекламных и информационных конструкций, за исключением рекламных и информационных тумб, не должны превышать следующих значений:

-ширина - 1,2 м;

-высота - 1,8 м.

Параметры формата рекламного (информационного) поля рекламных и информационных тумб не должны превышать следующих значений:

-ширина - 1,4 м;

-высота - 3 м.

1.2.5. Рекламные и информационные конструкции могут размещаться на фасадах исторических зданий и восстановленных объектов исторической застройки при условии сохранения характеристик исторической среды, указанных в приложении 1 к Режимам, а также соблюдения требований, указанных в пункте 16.2.6 настоящего раздела.

1.2.6. Требования к рекламным и информационным конструкциям, размещаемым на фасадах исторических зданий и восстановленных объектов исторической застройки:

а) суммарная площадь всех рекламных и информационных конструкций на фасаде должна составлять не более 10 кв. м;

б) информационное поле настенных и отнесенных вывесок, настенных указателей информационных конструкций должно выполняться из отдельных элементов (букв, обозначений, декоративных элементов и т.д.) без использования непрозрачной основы (фоновой подложки) для крепления отдельных элементов вывески и не должно нарушать архитектурного решения соответствующего здания, строения, сооружения;

в) выступ внешнего края консольной вывески и блочного консольного указателя от стены не должен превышать 1,0 м; габаритный размер блочного консольного указателя по высоте - не более 1,5 м; размещение блочных консольных указателей над другими блочными консольными указателями, над консольными вывесками, а также на расстоянии менее 5 м от них не допускается;

г) вывески в витринах не должны нарушать прозрачность остекления соответствующих витрин; не допускаются окраска и покрытие декоративными пленками всей поверхности остекления витрины, замена остекления световыми коробами, установка световых коробов и планшетов, содержащих сведения информационного характера, перед остеклением витрины со стороны улицы.

1.2.7. Размещение рекламных и информационных конструкций на лицевых фасадах исторических зданий, а также восстановленных объектов исторической застройки осуществляется после получения положительного заключения государственного органа охраны объектов культурного наследия.

1.2.8. Ограничения по высоте устанавливаются в соответствии со схемой приложения 2 к Режимам при условии соблюдения запретов (ограничений), установленных Режимами.

Ограничения по высоте, установленные Режимами, не распространяются на случаи устройства акцентов (высотных); при этом суммарная площадь акцентов не должна превышать 10% площади застройки соответствующего здания, строения, сооружения.

## 2. Специальные требования режима в ОЗ-2(21)01:

2.1. Запрещается грузовое движение по Санкт-Петербургскому пр. в городе Петродворце на участке между Мастеровым пер. и Зверинской ул.

2.2. Проведение работ по регенерации историко-градостроительной среды допускается при сохранении типа крыш (скатные).

2.3. Осуществление реконструкции объектов капитального строительства должно предусматривать проведение работ по визуальной нейтрализации диссонирующих объектов с помощью зеленых насаждений.

## 3. Общие требования к градостроительным регламентам в границах ОЗ-2:

3.1. Виды разрешенного использования земельных участков и объектов капитального строительства устанавливаются с учетом необходимости обеспечения соблюдения требований, установленных Режимами.

3.2. Минимальные отступы зданий, строений и сооружений от границ земельных участков не устанавливаются в отношении зданий, строений и сооружений, формирующих уличный фронт, а также при реконструкции исторических зданий.

3.3. Максимальные выступы за красную линию частей зданий, строений, сооружений - 1,5 м для устройства крылец и прямков.

3.4. Максимальная высота зданий, строений, сооружений на территории земельных участков - в соответствии со схемой приложения 2 к Режимам (ограничения по высоте, установленные Режимами, не распространяются на случаи устройства акцентов (высотных); при этом суммарная площадь акцентов не должна превышать 10% площади застройки соответствующего здания, строения, сооружения).

3.5. Максимальный класс опасности (по санитарной классификации) объектов капитального строительства, размещаемых на территории земельных участков, - IV (за исключением случаев реконструкции объектов, имеющих больший класс опасности (по санитарной классификации)).

19.6. Минимальная доля озелененной территории земельных участков не устанавливается при реконструкции исторических зданий.

19.7. Минимальное количество машино-мест для хранения индивидуального автотранспорта на территории земельных участков не устанавливается при реконструкции исторических зданий.

4. Ценные элементы планировочной и ландшафтно-композиционной структуры Санкт-Петербурга.

4.1. Элементы исторической планировочной структуры

Историческая система расселения:

а) малые города – г. Петродворец.

Охраняется историческая система расселения Санкт-Петербургской агломерации: устойчивое историческое зонирование территорий.

4.2. Элементы исторической ландшафтно-композиционной структуры.

Панорамы с основных путей обзора: Санкт-Петербурга с дамбы и фарватеров Финского залива; дворцов и парков пос. Стрельна, г. Петродворца и г. Ломоносова с Финского залива, с Санкт-Петербургского, Петергофского, Ораниенбаумского, Краснофлотского шоссе и железной дороги Балтийского направления.

Охраняется обзор сложившихся панорам.

4.3. Территория предварительных археологических разведок.

Для территории предварительных археологических разведок (далее - ЗА 1 и ЗА 2) устанавливаются специальные ограничения.

Для ЗА 1 - работы, связанные с углублением в грунт более 0,5 м (в том числе новое строительство, реконструкция и капитальный ремонт, прокладка и ремонт инженерных (дренажных) коммуникаций и сооружений, предполагающие выемку грунта инженерные изыскания, благоустройство территории), производятся только при условии проведения предварительных археологических разведок, обеспечивающих выявление объектов археологического наследия на территории производства работ.

5. Ценные элементы планировочной и ландшафтно-композиционной структуры в зонах охраны объектов культурного наследия, расположенных за пределами исторически сложившихся центральных районов Санкт-Петербурга.

5.1. Элементы исторической планировочной структуры:

а) магистральные дороги: историческая трасса Верхней Петергофской дороги с аллеями в границах Петродворцового района Санкт-Петербурга: Дворцовый пр.

Охраняются: трассировка дорог, аллеи посадки и озеленение. Рекомендуются воссоздание исторических аллеи посадок и озеленения.

б) улицы: г. Петродворец: Александрийское шоссе, Зверинская ул., Лихардовская ул., Правленская ул., существующие и утраченные проезды в структуре поселения.

Охраняются: трассировка улиц, сохранившиеся и утраченные исторические линии застройки, аллеи посадки и озеленение. Рекомендуются восстановление утраченных проездов и исторических линий застройки.

в) площади главные: Дворцовая пл., пл. Жертв Революции.

Охраняются: местоположение и вид использования площадей, сохранившиеся исторические линии застройки, озеленение. Рекомендуются восстановление утраченных исторических линий застройки, реконструкция конфигурации, мощения и озеленения площадей на основе дополнительных историко-архивных изысканий, выявления типологических аналогов.

г) исторические зеленые насаждения: озеленение перед комплексом "Конюшни дворцовые"; озеленение вокруг Красного пруда.

Охраняются: местоположение и характер использования.

5.2. Элементы исторической ландшафтно-композиционной структуры:

а) рельеф глинта г. Петродворца.

Охраняется перепад отметок.

б) доминанты:

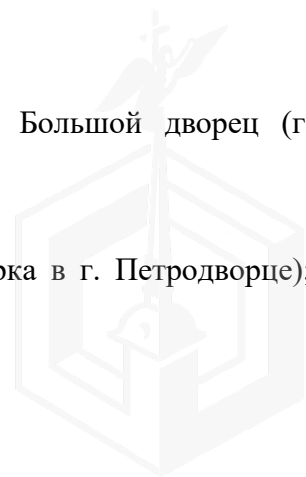
-существующие: собор Святых апостолов Петра и Павла (г. Петергоф); Большой дворец (г. Петродворец).

Охраняется доминирующая роль объекта в окружающей среде.

в) акценты:

-существующие: дворец Монплешир (ансамбль Верхнего сада и Нижнего парка в г. Петродворце); Фермерский дворец (парк "Александрия").

Охраняется доминирующая роль объекта в окружающей среде.



г) панорамы и виды с путей обзора:

-панорамы: Верхнего парка в г. Петродворец с Санкт-Петербургского пр.

-виды: парка "Александрия" с Санкт-Петербургского пр.

Охраняется обзор сложившихся панорам и видов.

д) основные визуальные направления:

-утраченные: на церковь Святых Петра и Павла с Санкт-Петербургского пр. в створе ул. Аврора.

Резервируется возможность восстановления утраченных доминант в сохранившихся направлениях или утраченных направлений визуального восприятия.

Части Земельного участка площадью 10 кв.м и 5 кв.м находятся в охранной зоне газораспределительной сети.

Часть Земельного участка площадью 40 кв.м находится в охранной зоне сетей связи и сооружений связи.

Части Земельного участка площадью 91 кв.м и 203 кв.м находятся в охранной зоне тепловых сетей.

Часть Земельного участка площадью 204 кв.м находится в охранной зоне канализационных сетей.

Собственник обязан обеспечить сохранность существующих коммуникаций и сооружений с беспрепятственным доступом к ним представителей эксплуатирующих организаций.

Земельный участок находится в водоохранной зоне водного объекта, а также в прибрежной защитной полосе водного объекта, в связи с чем в отношении Земельного участка введен особый режим использования, регулируемый природоохранным законодательством.

Согласно сведениям из региональной информационной системы «Геоинформационная система Санкт-Петербурга» (письмо Комитета имущественных отношений Санкт-Петербурга от 23.09.2016 № 77805/к) в границах Земельного участка расположены объекты недвижимости, прошедшие кадастровый учет:

№ п/п	Кадастровый номер	Описание местоположения объекта капитального строительства	Примечание
1.	78:14:0007559:3365 (частично)	Санкт-Петербург, канализационная сеть Петродворцового района, литера Б	В отношении объекта зарегистрировано право собственности Санкт-Петербурга, объект передан на праве хозяйственного ведения ГУП «Водоканал СПб»
2.	78:40:0000000:4578 (частично)	Санкт-Петербург, газопроводная сеть Петродворцового района, литера З	-
3.	78:40:0000000:4580 (частично)	Санкт-Петербург, г. Петергоф, телефонная сеть, литера Б	-

**В соответствии с распоряжением Комитета имущественных отношений Санкт-Петербурга от 31.10.2016 № 2586-рз покупатель обязан оплатить вознаграждение АО «Фонд имущества Санкт-Петербурга» по формированию пакета документов, необходимого для проведения торгов, и организации продажи Здания и Земельного участка в размере 5 (пяти) процентов от стоимости указанных объектов, определенной по результатам аукциона, одновременно с выплатой денежных средств, составляющих плату за Здание и Земельный участок.**

*Информация о предыдущих торгах в отношении Земельного участка с расположенным на нем Зданием:*

-18.01.2017 - аукцион признан несостоявшимся в связи с отсутствием предложений по цене;

-29.03.2017 - аукцион признан несостоявшимся в связи с подачей 1 заявки.





## УСЛОВИЯ ПРОВЕДЕНИЯ АУКЦИОНА

Торги проводятся в форме аукциона, открытого по составу участников и открытого по форме подачи предложений по цене имущества, в соответствии с Гражданским кодексом РФ, распоряжением Правительства Санкт-Петербурга от 29.12.2003 № 33-рп «О продаже на торгах зданий и земельных участков, на которых они расположены», распоряжением Комитета по управлению городским имуществом от 16.09.2011 № 146-р «Об утверждении перечня зданий, признанных в установленном порядке аварийными и подлежащими сносу или реконструкции, и земельных участков, на которых они расположены, предназначенных для подготовки документации для проведения торгов по их продаже».

К участию в аукционе допускаются физические и юридические лица, своевременно подавшие заявку на участие в аукционе, представившие все необходимые документы в соответствии с перечнем, приведенным в настоящем информационном сообщении, и обеспечившие поступление задатка на счет продавца в указанный в настоящем информационном сообщении срок. Документом, подтверждающим поступление задатка, является выписка со счета продавца.

Обязанность доказать свое право на участие в аукционе лежит на претенденте.

Иностранные юридические и физические лица допускаются к участию в аукционе с соблюдением требований, установленных законодательством Российской Федерации.

Информация о проведении аукциона также размещена на официальном сайте Российской Федерации в сети Интернет [www.torgi.gov.ru](http://www.torgi.gov.ru) и на сайте АО «Фонд имущества Санкт-Петербурга» в сети Интернет [www.фондимуущества.рф](http://www.фондимуущества.рф).

### Документы, представляемые для участия в аукционе:

1. Заявка на участие в аукционе по установленной форме 6/7 (приложение 2 к настоящему извещению) в 2-х экземплярах (форма соответствующего документа также размещена на сайте АО «Фонд имущества Санкт-Петербурга» в сети Интернет [www.фондимуущества.рф](http://www.фондимуущества.рф) и на официальном сайте Российской Федерации в сети Интернет [www.torgi.gov.ru](http://www.torgi.gov.ru)).

2. Одновременно с заявкой претенденты представляют следующие документы:

2.1. Физические лица – документ, удостоверяющий личность, или представляют копии всех его листов.

2.2. Юридические лица:

-заверенные копии учредительных документов;

-документ, содержащий сведения о доле Российской Федерации, субъекта Российской Федерации или муниципального образования в уставном капитале юридического лица (реестр владельцев акций либо выписка из него или заверенное печатью юридического лица (при наличии печати) и подписанное его руководителем письмо);

-документ, который подтверждает полномочия руководителя юридического лица на осуществление действий от имени юридического лица (копия решения о назначении этого лица или о его избрании) и в соответствии с которым руководитель юридического лица обладает правом действовать от имени юридического лица без доверенности.

3. Иные документы, требование к предоставлению которых может быть установлено федеральным законом.

В случае если от имени претендента действует его представитель по доверенности, к заявке должна быть приложена доверенность на осуществление действий от имени претендента, оформленная в установленном порядке, или нотариально заверенная копия такой доверенности. В случае, если доверенность на осуществление действий от имени претендента подписана лицом, уполномоченным руководителем юридического лица, заявка должна содержать также документ, подтверждающий полномочия этого лица.

Все листы документов, представляемых одновременно с заявкой, либо отдельные тома данных документов должны быть прошиты, пронумерованы, скреплены печатью претендента (для юридического лица, при наличии печати) и подписаны претендентом или его представителем.

Представленные иностранными юридическими лицами документы должны быть легализованы на территории Российской Федерации и иметь надлежащим образом заверенный перевод на русский язык.

Документы, содержащие поправки, подчистки, исправления и т. п., не рассматриваются. Заявки, поступившие после истечения срока приема заявок, указанного в информационном сообщении, не принимаются.

К указанным документам (в том числе к каждому тому) также прилагается их описание. Заявка и такое описание составляются в двух экземплярах, один из которых остается у организатора аукциона, другой – у претендента.

**К участию в аукционе допускаются лица, предоставившие все необходимые документы и оплатившие задаток на счет организатора торгов.**

Для участия в аукционе претендент вносит задаток в соответствии с условиями договора о задатке (договора присоединения) по установленной форме 4а (приложение 3 к настоящему извещению), а также размещенной на сайте АО «Фонд имущества Санкт-Петербурга» в сети Интернет [www.фондимуущества.рф](http://www.фондимуущества.рф) и на официальном сайте Российской Федерации в сети Интернет [www.torgi.gov.ru](http://www.torgi.gov.ru), путем перечисления денежных средств на расчетный счет организатора торгов – АО «Фонд имущества Санкт-Петербурга» (ИНН 7838332649, КПП 783801001):

**№ 40702810090320000868**

**в ПАО «Банк «Санкт-Петербург»,**

**к/с 3010181090000000790, БИК 044030790.**

**Задаток должен поступить на указанный счет не позднее 22 МАЯ 2017 г.**

Настоящее информационное сообщение является публичной офертой для заключения договора о задатке (договора присоединения) в соответствии с формой 4а (приложение 3 к настоящему извещению), согласно ст.437 ГК РФ.

Указанный договор о задатке считается в любом случае заключенным в письменной форме на условиях договора о задатке (договора присоединения) по форме 4а (приложение 3 к настоящему извещению), в случае подачи претендентом заявки на участие в аукционе и перечисления суммы задатка.

Договор о задатке (договор присоединения) может быть заключен в форме единого документа, подписанного сторонами в соответствии с формой 4а договора о задатке (договора присоединения) (приложение 3 к настоящему извещению) (форма соответствующего документа также размещена на сайте АО «Фонд имущества Санкт-Петербурга» в сети Интернет [www.фондимуущества.рф](http://www.фондимуущества.рф) и на официальном сайте Российской Федерации в сети Интернет [www.torgi.gov.ru](http://www.torgi.gov.ru)).

Задаток перечисляется непосредственно стороной по договору о задатке (договору присоединения).

В платежном документе в графе «Назначение платежа» необходимо указать: «перечисление задатка для участия в торгах (либо продажи посредством публичного предложения) государственного имущества», договор о задатке от \_\_\_\_\_ № \_\_\_\_\_ (в случае заключения договора в форме единого документа, подписанного Сторонами), заявка от \_\_\_\_\_ № \_\_\_\_\_ (в случае перечисления задатка после подачи заявки для участия в торгах/продаже посредством публичного предложения).

Задаток служит обеспечением исполнения обязательства победителя аукциона по заключению договора купли-продажи. Задаток возвращается всем участникам торгов, кроме победителя, в течение 5 дней с даты подведения итогов торгов. Задаток, перечисленный победителем торгов, засчитывается в сумму платежа по договору купли-продажи.

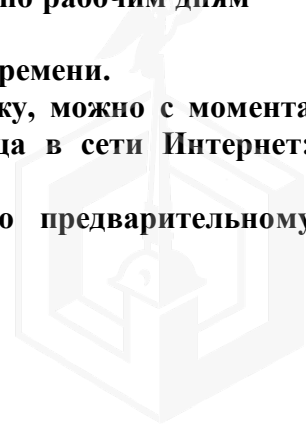
Фактом внесения денежных средств в качестве задатка на участие в аукционе и подачей заявки претендент на участие в аукционе подтверждает согласие со всеми условиями проведения аукциона и условиями договора о задатке (договора присоединения) (приложение 3 к настоящему извещению).

**Заявки с прилагаемыми к ним документами принимаются начиная с 10 АПРЕЛЯ 2017 г. представителем организатора аукциона в помещениях Секретариата по адресу: Санкт-Петербург, пер. Гривцова, д. 5, 1-й этаж с 10:00 до 12:30 и с 14:00 до 17:00 по рабочим дням (по пятницам и предпраздничным дням с 10:00 до 12:30 и с 14:00 до 16:00).**

**Срок окончания приема заявок – 22 МАЯ 2017 г. в 17:00 по местному времени.**

**Ознакомиться с документами об объектах, выставленных на продажу, можно с момента начала приема заявок по адресу продавца, а также на сайте продавца в сети Интернет: [www.фондимуущества.рф](http://www.фондимуущества.рф).**

**Осмотр объектов, выставленных на продажу, осуществляется по предварительному согласованию по телефону: 426-11-11, доб. 405, 403.**



Победителем аукциона признается участник, предложивший наибольшую цену за объект продажи.

Заявки и документы претендентов рассматриваются продавцом и оформляются протоколом определения участников открытого аукциона **23 МАЯ 2017 г.** по местонахождению продавца: Санкт-Петербург, пер. Гривцова, д. 5.

Претендент не допускается к участию в аукционе по следующим основаниям:

-представленные документы не подтверждают право претендента быть покупателем в соответствии с законодательством Российской Федерации;

-представлены не все документы в соответствии с перечнем, указанным в информационном сообщении (за исключением предложений о цене государственного или муниципального имущества на аукционе), или оформление указанных документов не соответствует законодательству Российской Федерации;

-заявка подана лицом, не уполномоченным претендентом на осуществление таких действий;

-не подтверждено поступление в установленный срок задатка на счета, указанные в информационном сообщении.

Претендент приобретает статус участника аукциона с момента подписания протокола определения участников открытого аукциона.

Продавец устанавливает факт поступления от претендентов задатков на основании выписки с соответствующего счета. По результатам рассмотрения документов продавец принимает решение о признании претендентов участниками аукциона или об отказе в допуске претендентов к участию в торгах, которое оформляется протоколом. Претенденты, признанные продавцом участниками аукциона, а также претенденты, не допущенные к участию в аукционе, уведомляются об этом путем вручения им уведомлений в день проведения аукциона **24 МАЯ 2017 г. с 9:30 до 9:50** в помещениях Секретариата по адресу: Санкт-Петербург, пер. Гривцова, д. 5.

Вручение карточек участникам аукциона осуществляется **24 МАЯ 2017 г. с 9:30 до 9:50.**

Одно лицо имеет право подать только одну заявку.

**Подведение итогов аукциона осуществляется 24 МАЯ 2017 г. по адресу организатора аукциона: Санкт-Петербург, пер. Гривцова, д. 5.**

Претендент имеет право отозвать принятую продавцом заявку до момента утверждения протокола определения участников открытого аукциона, уведомив об этом (в письменной форме) продавца. В этом случае задаток возвращается претенденту в течение 5 дней со дня поступления уведомления об отзыве заявки, в случае отзыва заявки позднее даты окончания приема заявок задаток возвращается в течение 5 дней с даты подведения итогов торгов.

**Аукцион, на который подана одна заявка или к которому допущен один участник, признается несостоявшимся.**

После открытия аукциона аукционистом оглашаются наименование имущества, основные его характеристики, начальная цена продажи и «шаг аукциона», после чего участникам аукциона предлагается заявить эту цену путем поднятия карточек.

После заявления участниками аукциона начальной цены аукционист предлагает участникам аукциона заявлять свои предложения по цене продажи, превышающей начальную цену. Каждая последующая цена, превышающая предыдущую цену на «шаг аукциона», заявляется участниками аукциона путем поднятия карточек. В случае заявления цены, кратной «шагу аукциона», эта цена заявляется участниками аукциона путем поднятия карточек и ее оглашения.

Аукционист называет номер карточки участника аукциона, который первым заявил начальную или последующую цену, указывает на этого участника и объявляет заявленную цену как цену продажи. При отсутствии предложений со стороны иных участников аукциона аукционист повторяет эту цену 3 раза. Если до третьего повторения заявленной цены ни один из участников аукциона не поднял карточку и не заявил последующую цену, аукцион завершается.

По завершении аукциона аукционист объявляет о продаже имущества, называет его продажную цену и номер карточки победителя аукциона. Победителем аукциона признается участник, номер карточки которого и заявленная им цена были названы аукционистом последними.

Если после трехкратного объявления начальной цены продажи ни один из участников аукциона не поднял карточку, аукцион признается несостоявшимся.

Цена лота, предложенная победителем аукциона, заносится в протокол об итогах аукциона.

Протокол об итогах аукциона с момента его утверждения продавцом приобретает юридическую силу и является документом, удостоверяющим право победителя аукциона на заключение договора купли-продажи объекта недвижимости и земельного участка, на котором он расположен. Уведомление о признании участника аукциона победителем и протокол об итогах аукциона выдаются победителю или его уполномоченному представителю под расписку в день подведения итогов аукциона.

Договор купли-продажи заключается между продавцом и победителем аукциона в соответствии с Гражданским кодексом Российской Федерации в течение 5 рабочих дней с даты подведения итогов аукциона, в соответствии с примерной формой договора купли-продажи (приложение 1 к настоящему извещению).

При уклонении (отказе) победителя аукциона от заключения в установленный срок договора купли-продажи задаток ему не возвращается, и он утрачивает право на заключение указанного договора.

Оплата по договору купли-продажи производится одновременно в соответствии с договором купли-продажи в течение 30 календарных дней с даты подписания протокола об итогах аукциона. Задаток, внесенный победителем аукциона, засчитывается в счет оплаты приобретаемого имущества.

Право собственности на недвижимое имущество переходит к покупателю со дня государственной регистрации перехода права собственности в органе, осуществляющем государственную регистрацию прав на недвижимое имущество и сделок с ним, при условии выполнения покупателем обязанности по оплате цены продажи в соответствии с договором купли-продажи. Расходы по государственной регистрации перехода права собственности возлагаются на покупателя.

Факт оплаты подтверждается выпиской со счета продавца о поступлении средств в размере и в сроки, указанные в договоре купли-продажи. Передача объекта осуществляется путем подписания акта приема-передачи в течение 5 дней с момента зачисления денежных средств в полном объеме на счет продавца.

**Приложение 1 – примерная форма договора купли-продажи земельного участка с расположенным на нем жилым (нежилым) зданием.**

**Приложение 2 – форма 6/7 заявки на участие в аукционе.**

**Приложение 3 – форма 4а договора о задатке (договора присоединения).**

**Все приложения представлены отдельными документами и являются неотъемлемой частью настоящего извещения.**

