

филиал федерального государственного бюджетного учреждения «Федеральная кадастровая палата Федеральной службы государственной регистрации, кадастра и картографии» по Санкт-Петербургу

(полное наименование органа кадастрового учета)

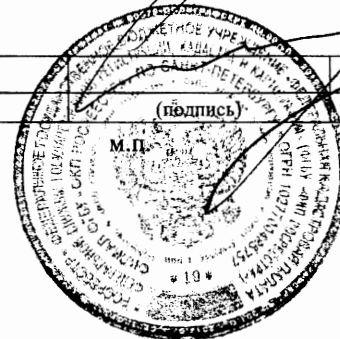
КП.1

КАДАСТРОВЫЙ ПАСПОРТ ЗЕМЕЛЬНОГО УЧАСТКА

"05" мая 2016 г. № 78/201/16-152991

1	Кадастровый номер:	78:42:0016413:28	2	Лист № <u>1</u>	3	Всего листов: <u>7</u>
4	Номер кадастрового квартала:	78:42:0016413				
5	Предыдущие номера: —	6	Дата внесения номера в государственный кадастр недвижимости: 09.09.2010			
7	—					
8	Кадастровые номера объектов капитального строительства: —					
9	Адрес (описание местоположения): Санкт-Петербург, город Павловск, Динамо, Павловское шоссе, дом 9, литера А					
10	Категория земель: Земли населенных пунктов					
11	Разрешенное использование: Для размещения многоквартирного жилого дома (жилых домов)					
12	Площадь: 992+/-11 кв. м					
13	Кадастровая стоимость: 11314752 руб.					
14	Сведения о правах:					
	Правообладатель	Вид права, номер и дата регистрации	Особые отметки	Документ		
	Санкт-Петербург	Собственность, № 78-78-06/018/2010-567 от 16.11.2010	—	—		
15	Особые отметки: —					
16	Сведения о природных объектах: —					
17	Дополнительные сведения:					
17.1	Кадастровые номера участков, образованных с земельным участком: —					
17.2	Кадастровый номер преобразованного участка: —					
17.3	Кадастровые номера участков, подлежащих снятию или снятых с кадастрового учета: —					
17.4	Кадастровые номера участков, образованных из земельного участка: —					
18	Характер сведений государственного кадастра недвижимости (статус записи о земельном участке): Сведения об объекте имеют статус учтенные					
19	Сведения о кадастровых инженерах: Нетужилова Ирина Борисовна, 78-10-0053, ООО «ИПП СКИН», 08.04.2016 г.					


Техник I категории (полное наименование должности)	А. О. Спиридонова (инициалы, фамилия)
---	--



КАДАСТРОВЫЙ ПАСПОРТ ЗЕМЕЛЬНОГО УЧАСТКА

"05" мая 2016 г. № 78/201/16-152991

1	Кадастровый номер:	78:42:0016413:28	2	Лист № <u>2</u>	3	Всего листов: <u>7</u>
4	План (чертеж, схема) земельного участка					
5	Масштаб 1:500					

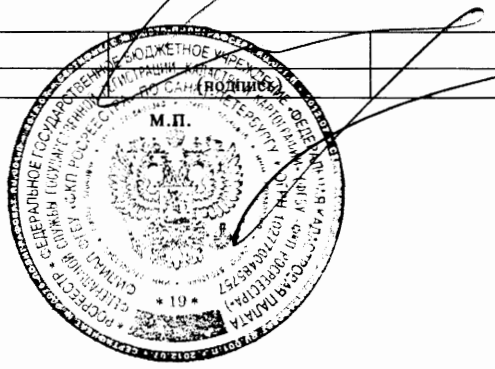



Техник I категории (полное наименование должности)	А. О. Спиридонова (инициалы, фамилия)
---	--

КАДАСТРОВЫЙ ПАСПОРТ ЗЕМЕЛЬНОГО УЧАСТКА

"05" мая 2016 г. № 78/201/16-152991

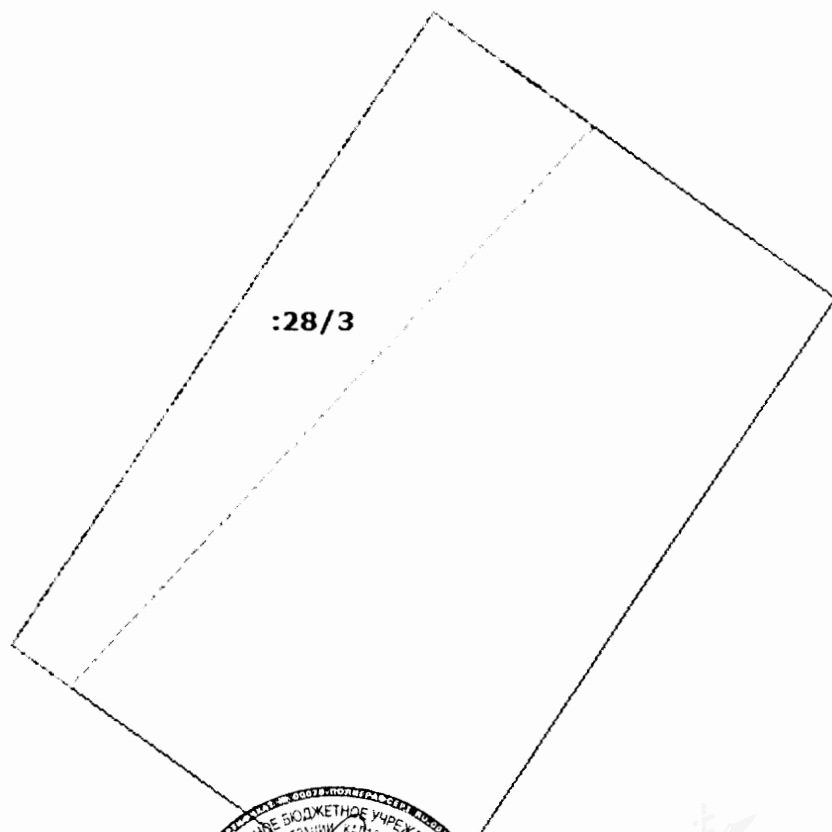
1	Кадастровый номер:	78:42:0016413:28	2	Лист № <u>3</u>	3	Всего листов: <u>7</u>
4	Сведения о частях земельного участка и обременениях					
	Номер п/п	Учетный номер части	Площадь (м ²)	Характеристика части		
	1	2	3	4		
	1	3	269	Ограничения прав на земельный участок, предусмотренные статьями 56, 56.1 Земельного кодекса Российской Федерации		
	2	7	351	Временные. Дата истечения временного характера сведений о части земельного участка - 21.04.2021. Иные ограничения (обременения) прав		
	3	8	641	Временные. Дата истечения временного характера сведений о части земельного участка - 21.04.2021. Иные ограничения (обременения) прав		
	4	9	7	Временные. Дата истечения временного характера сведений о части земельного участка - 21.04.2021. Иные ограничения (обременения) прав		

Техник I категории (полное наименование должности)		А. О. Спиридонова (инициалы, фамилия)
---	---	--



КАДАСТРОВЫЙ ПАСПОРТ ЗЕМЕЛЬНОГО УЧАСТКА

"05" мая 2016 г. № 78/201/16-152991

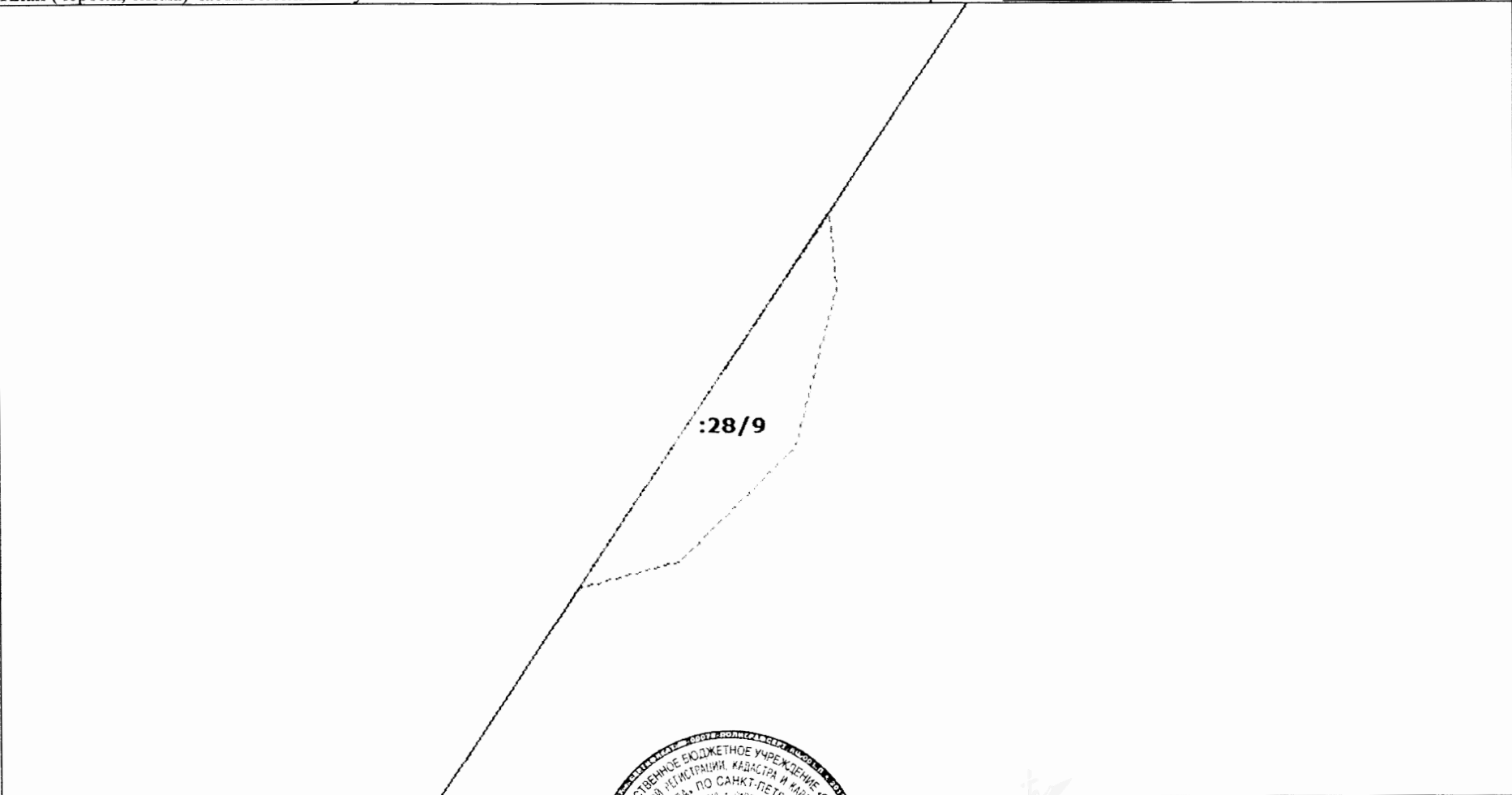
1	Кадастровый номер: 78:42:0016413:28	2	Лист № 4	3	Всего листов: 7
4	План (чертеж, схема) части земельного участка		Учетный номер части: 78:42:0016413:28/3		
					
5	Масштаб 1:400				


Техник I категории (полное наименование должности)	А. О. Спиридонова (инициалы, фамилия)
---	--



КАДАСТРОВЫЙ ПАСПОРТ ЗЕМЕЛЬНОГО УЧАСТКА

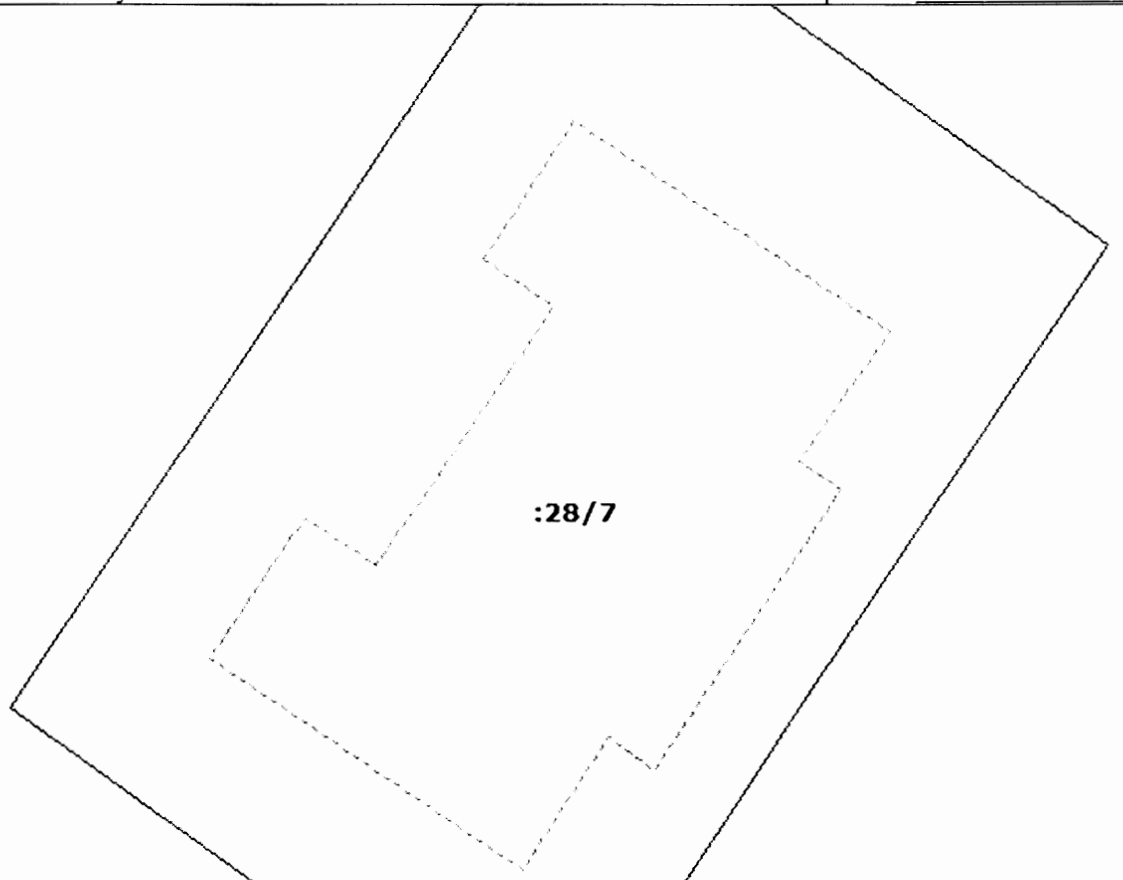
"05" мая 2016 г. № 78/201/16-152991

1	Кадастровый номер: 78:42:0016413:28	2	Лист № 5	3	Всего листов: 7
4	План (чертеж, схема) части земельного участка		Учетный номер части: 78:42:0016413:28/9		
					
5	Масштаб 1:100				
Техник I категории (полное наименование должности)			А. О. Спиридонова (инициалы, фамилия)		




КАДАСТРОВЫЙ ПАСПОРТ ЗЕМЕЛЬНОГО УЧАСТКА

"05" мая 2016 г. № 78/201/16-152991

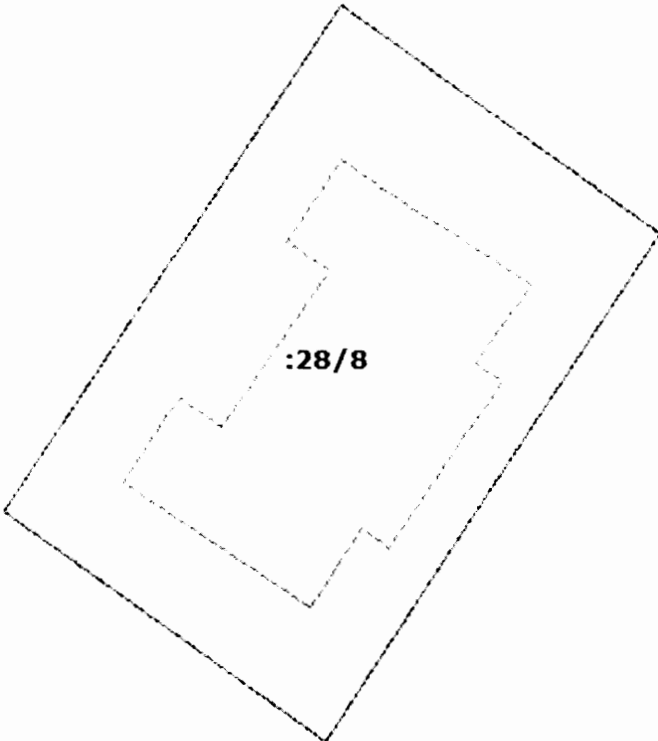
1	Кадастровый номер: 78:42:0016413:28	2	Лист № 6	3	Всего листов: 7
4	План (чертеж, схема) части земельного участка		Учетный номер части: 78:42:0016413:28/7		
					
5	Масштаб 1:300				

Техник I категории (полное наименование должности)	А. О. Спиридонова (инициалы, фамилия)
---	--



КАДАСТРОВЫЙ ПАСПОРТ ЗЕМЕЛЬНОГО УЧАСТКА

"05" мая 2016 г. № 78/201/16-152991

1	Кадастровый номер: 78:42:0016413:28	2	Лист № 7	3	Всего листов: 7
4	План (чертеж, схема) части земельного участка		Учетный номер части: 78:42:0016413:28/8		
					
5	Масштаб 1:500				

Техник I категории (полное наименование должности)	А. О. Спиридонова (инициалы, фамилия)
---	--

