


филиал федерального государственного бюджетного учреждения «Федеральная кадастровая палата Федеральной службы государственной регистрации, кадастра и картографии» по Санкт-Петербургу
(полное наименование органа кадастрового учета)

КП.1

КАДАСТРОВЫЙ ПАСПОРТ ЗЕМЕЛЬНОГО УЧАСТКА

"12" июля 2016 г. № 78/201/16-213385

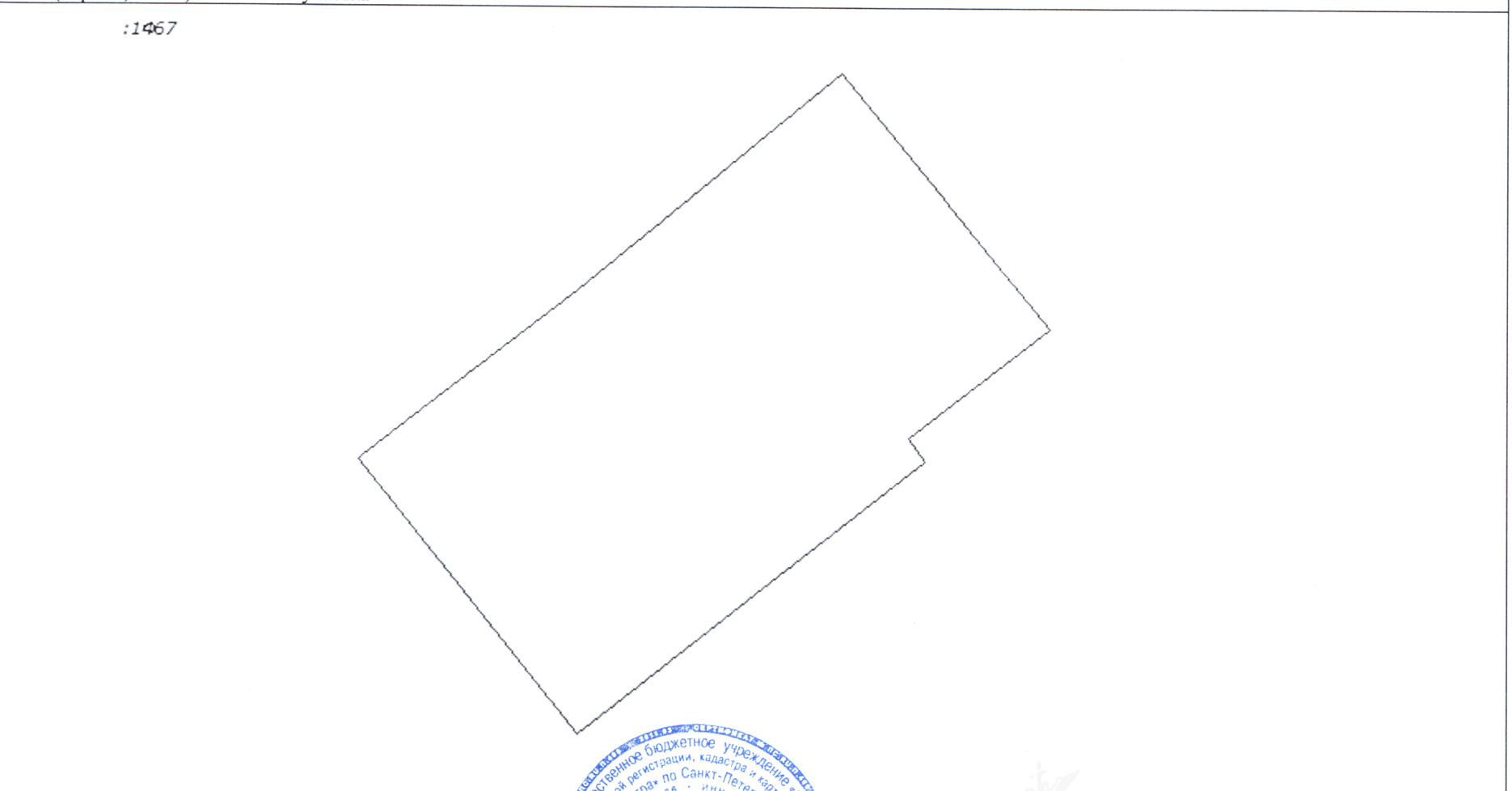
1	Кадастровый номер:	78:34:0443507:39	2	Лист № <u>1</u>	3	Всего листов: <u>4</u>
4	Номер кадастрового квартала:	78:34:0443507				
5	Предыдущие номера:	78:34:0443507:37	6	Дата внесения номера в государственный кадастр недвижимости: 10.06.2016		
7	—					
8	Кадастровые номера объектов капитального строительства: —					
9	Адрес (описание местоположения): Санкт-Петербург, поселок Лисий Нос, Глухарина улица, дом 21, литера А					
10	Категория земель: Земли населенных пунктов					
11	Разрешенное использование: Для размещения индивидуального (одноквартирного) жилого дома без права содержания скота и птицы					
12	Площадь: 1950+/-8.84 кв. м					
13	Кадастровая стоимость: 12776497.50 руб.					
14	Сведения о правах: —					
15	Особые отметки: —					
16	Сведения о природных объектах: —					
17	Дополнительные сведения:					
17.1	Кадастровые номера участков, образованных с земельным участком: —					
17.2	Кадастровый номер преобразованного участка: —					
17.3	Кадастровые номера участков, подлежащих снятию или снятых с кадастрового учета: 78:34:0443507:37					
17.4	Кадастровые номера участков, образованных из земельного участка: —					
18	Характер сведений государственного кадастра недвижимости (статус записи о земельном участке): Сведения об объекте недвижимости имеют статус временные. Дата истечения временного характера сведений - 11.06.2021.					
19	Сведения о кадастровых инженерах: Ткаченко Валерий Вадимович, 78-10-0143, ООО "БКИ", 03.06.2016 г.					

Ведущий инженер (полное наименование должности)		А. С. Поликарпова (инициалы, фамилия)
--	---	--

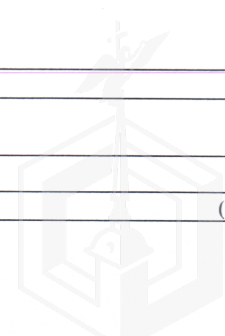


КАДАСТРОВЫЙ ПАСПОРТ ЗЕМЕЛЬНОГО УЧАСТКА

"12" июля 2016 г. № 78/201/16-213385

1	Кадастровый номер: 78:34:0443507:39	2	Лист № 2	3	Всего листов: 4
4	План (чертеж, схема) земельного участка :1467 				
5	Масштаб 1:600				

Ведущий инженер (полное наименование должности)	А. С. Поликарпова (инициалы, фамилия)
--	--



КАДАСТРОВЫЙ ПАСПОРТ ЗЕМЕЛЬНОГО УЧАСТКА

"12" июля 2016 г. № 78/201/16-213385

1	Кадастровый номер:	78:34:0443507:39		2	Лист № <u>3</u>	3	Всего листов: <u>4</u>
4	Сведения о частях земельного участка и обременениях						
	Номер п/п	Учетный номер части	Площадь (м ²)	Характеристика части			
	1	2	3	4			
	1	1	188	Временные. Дата истечения временного характера сведений о части земельного участка - 11.06.2021. Иные ограничения (обременения) прав			

Ведущий инженер (полное наименование должности)	А. С. Поликарпова (инициалы, фамилия)
--	--

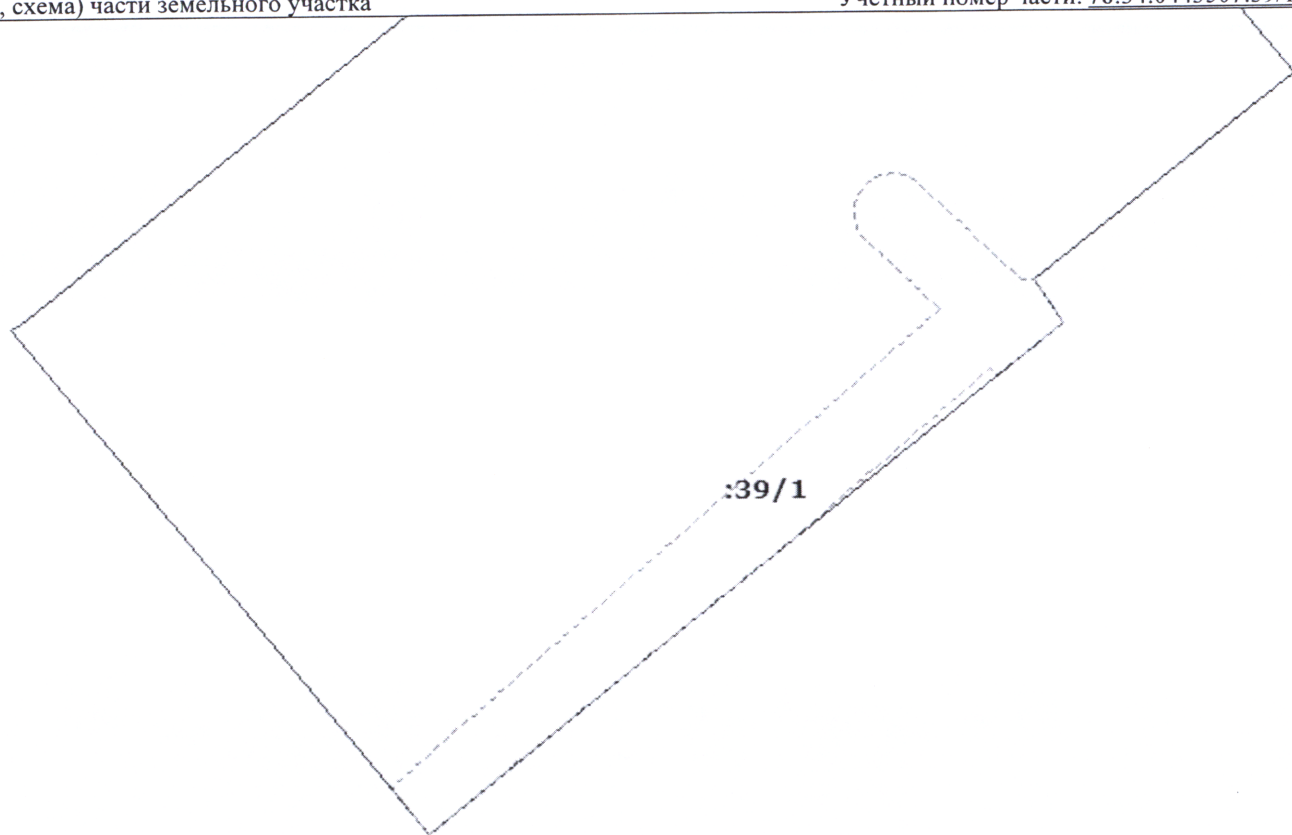


КАДАСТРОВЫЙ ПАСПОРТ ЗЕМЕЛЬНОГО УЧАСТКА


"12" июля 2016 г. № 78/201/16-213385

1	Кадастровый номер: 78:34:0443507:39	2	Лист № 4	3	Всего листов: 4
---	-------------------------------------	---	----------	---	-----------------

4	План (чертеж, схема) части земельного участка	Учетный номер части: 78:34:0443507:39/1			
---	---	---	--	--	--



5	Масштаб 1:400
---	---------------

Ведущий инженер (полное наименование должности)	 (подпись)	А. С. Поликарпова (инициалы, фамилия)
--	---	--