

**филиал федерального государственного бюджетного учреждения «Федеральная кадастровая палата Федеральной службы государственной регистрации, кадастра и картографии» по Санкт-Петербургу**


(полное наименование органа кадастрового учета)

КП.1

**КАДАСТРОВЫЙ ПАСПОРТ ЗЕМЕЛЬНОГО УЧАСТКА**

"07" октября 2016 г. № 78/201/16-294223

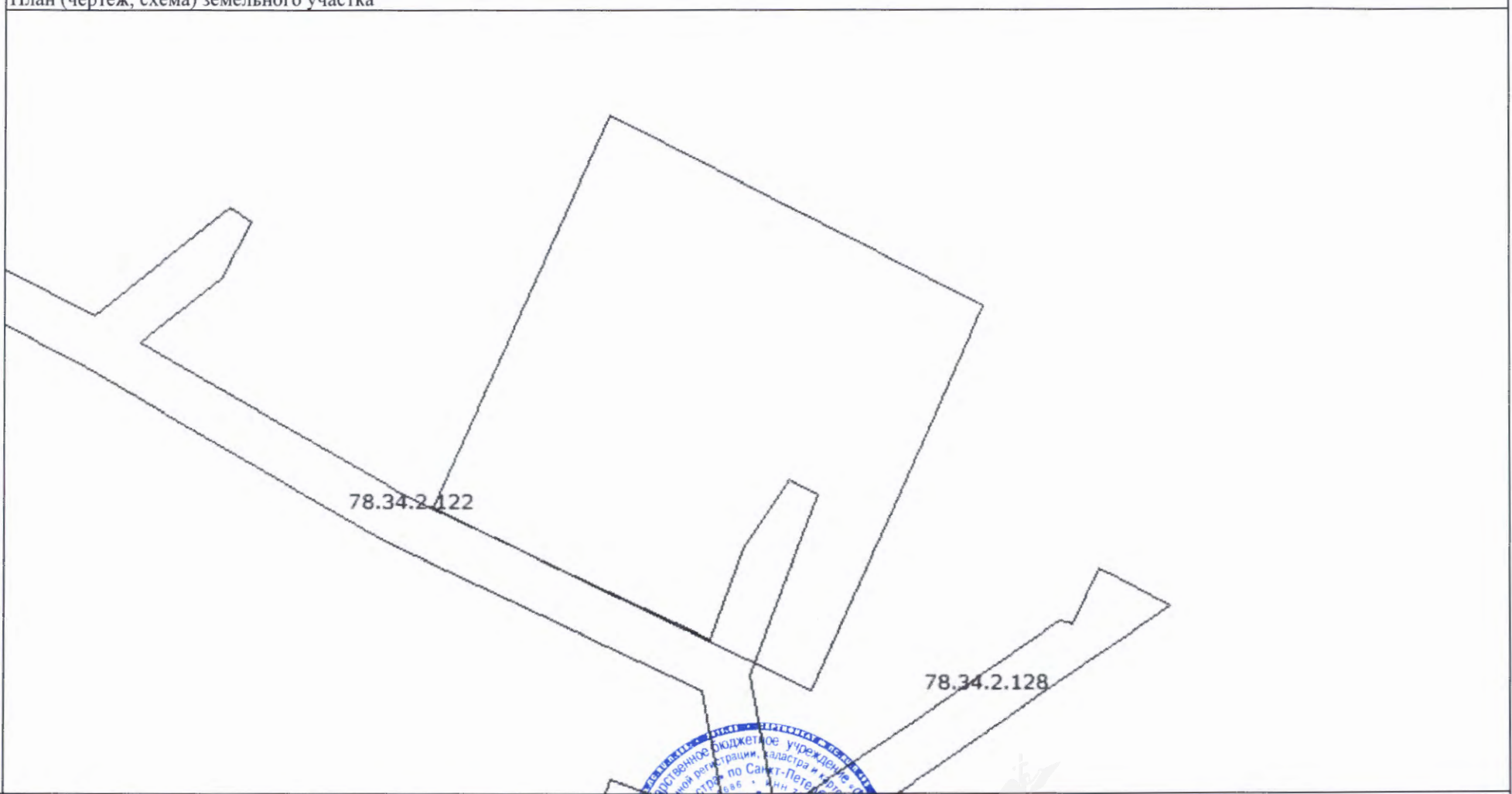
1	Кадастровый номер:	78:34:0004247:33	2	Лист № 1	3	Всего листов: 5
4	Номер кадастрового квартала:	78:34:0004247				
5	Предыдущие номера: —		6	Дата внесения номера в государственный кадастр недвижимости: 18.08.2016		
7	—					
8	Кадастровые номера объектов капитального строительства: —					
9	Адрес (описание местоположения): г. Санкт-Петербург, Малая Десятинная улица, дом 10, литера А					
10	Категория земель: Земли населенных пунктов					
11	Разрешенное использование: Для индивидуального жилищного строительства					
12	Площадь: 1142+/-12 кв. м					
13	Кадастровая стоимость: 5636203.96 руб.					
14	Сведения о правах: —					
15	Особые отметки: —					
16	Сведения о природных объектах: —					
17	Дополнительные сведения:					
17.1	Кадастровые номера участков, образованных с земельным участком: —					
17.2	Кадастровый номер преобразованного участка: —					
17.3	Кадастровые номера участков, подлежащих снятию или снятых с кадастрового учета: —					
17.4	Кадастровые номера участков, образованных из земельного участка: —					
18	Характер сведений государственного кадастра недвижимости (статус записи о земельном участке): Сведения об объекте недвижимости имеют статус временные. Дата истечения временного характера сведений - 19.08.2021.					
19	Сведения о кадастровых инженерах: Рахимова Жанна Вачиковна, 78-14-830, 10.08.2016					

Ведущий инженер (полное наименование должности)		О. Б. Еременко (инициалы, фамилия)
--	--	---------------------------------------



КАДАСТРОВЫЙ ПАСПОРТ ЗЕМЕЛЬНОГО УЧАСТКА

"07" октября 2016 г. № 78/201/16-294223

1	Кадастровый номер: 78:34:0004247:33	2	Лист № 2	3	Всего листов: 5
4	План (чертеж, схема) земельного участка 				
5	Масштаб 1:500				

Ведущий инженер (полное наименование должности)	О. Б. Еременко (инициалы, фамилия)
--	---------------------------------------



## КАДАСТРОВЫЙ ПАСПОРТ ЗЕМЕЛЬНОГО УЧАСТКА

"07" октября 2016 г. № 78/201/16-294223

1	Кадастровый номер:	78:34:0004247:33		2	Лист № <u>3</u>	3	Всего листов: <u>5</u>
4	Сведения о частях земельного участка и обременениях						
	Номер п/п	Учетный номер части	Площадь (м <sup>2</sup> )	Характеристика части			
	1	2	3	4			
	1	1	59	Временные. Дата истечения временного характера сведений о части земельного участка - 19.08.2021. Иные ограничения (обременения) прав			
	2	2	31	Временные. Дата истечения временного характера сведений о части земельного участка - 19.08.2021. Иные ограничения (обременения) прав			

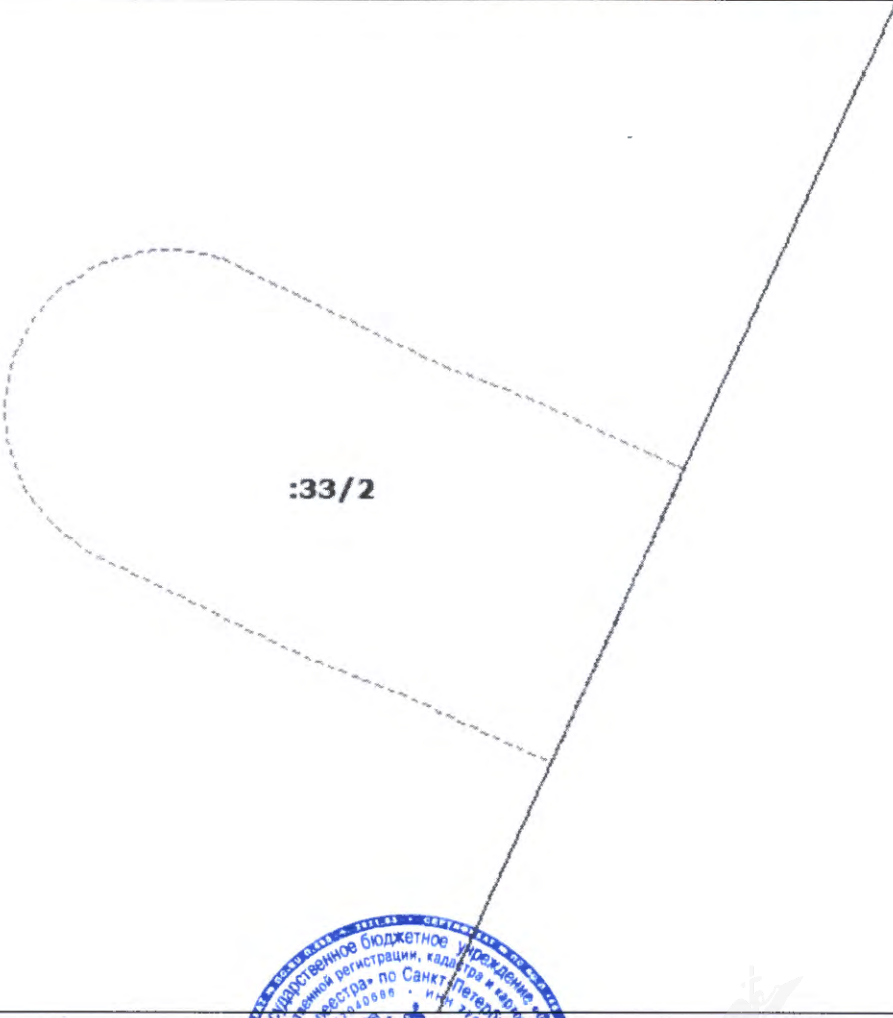
Ведущий инженер (полное наименование должности)	О. Б. Еременко (инициалы, фамилия)
--	---------------------------------------





КАДАСТРОВЫЙ ПАСПОРТ ЗЕМЕЛЬНОГО УЧАСТКА

"07" октября 2016 г. № 78/201/16-294223

1	Кадастровый номер: 78:34:0004247:33	2	Лист № 4	3	Всего листов: 5
4	План (чертеж, схема) части земельного участка		Учетный номер части: 78:34:0004247:33/2		
					
5	Масштаб 1:100				



Ведущий инженер (полное наименование должности)	О. Б. Еременко (инициалы, фамилия)
--	---------------------------------------



КАДАСТРОВЫЙ ПАСПОРТ ЗЕМЕЛЬНОГО УЧАСТКА

"07" октября 2016 г. № 78/201/16-294223

1	Кадастровый номер: 78:34:0004247:33	2	Лист № 5	3	Всего листов: 5
---	-------------------------------------	---	----------	---	-----------------

4	План (чертеж, схема) части земельного участка	Учетный номер части: 78:34:0004247:33/1
---	---	---



5	Масштаб 1:300
---	---------------



Ведущий инженер (полное наименование должности)	О. Б. Еременко (инициалы, фамилия)
--	---------------------------------------