

КАДАСТРОВЫЙ ПАСПОРТ

помещения


(выписка из государственного кадастра недвижимости)

Лист №	1	Всего листов:	2
--------	---	---------------	---

"28" апреля 2014 г. № 78/201/14-107436	
Кадастровый номер:	78:31:0001022:2908
Номер кадастрового квартала:	78:31:0001022
Характер сведений государственного кадастра недвижимости (статус записи о помещении):	—

Описание объекта недвижимого имущества:

1	Кадастровый номер здания (сооружения), в котором расположено помещение:	78:31:0001022:2344
2	Этаж (этажи), на котором расположено помещение:	Подвал
3	Общая площадь помещения:	226.4
4	Местоположение:	Санкт-Петербург, ул Чайковского, д 2/7, литера А, пом 51-Н
5	Назначение:	Нежилое (жилое, нежилое)
6	Вид жилого помещения в многоквартирном доме:	— (комната, квартира)
7	Кадастровый номер квартиры, в которой расположена комната:	—
8	Кадастровая стоимость (руб.):	—
9	Предыдущие кадастровые (условные) номера объекта недвижимого имущества:	78:31:1022:3:61:36, 51-Н
10	Особые отметки:	-
11	Наименование органа кадастрового учета: филиал федерального государственного бюджетного учреждения «Федеральная кадастровая палата Федеральной службы государственной регистрации, кадастра и картографии» по Санкт-Петербургу	

инженер		М. А. Садовская
(полное наименование должности)	(подпись)	(инициалы, фамилия)

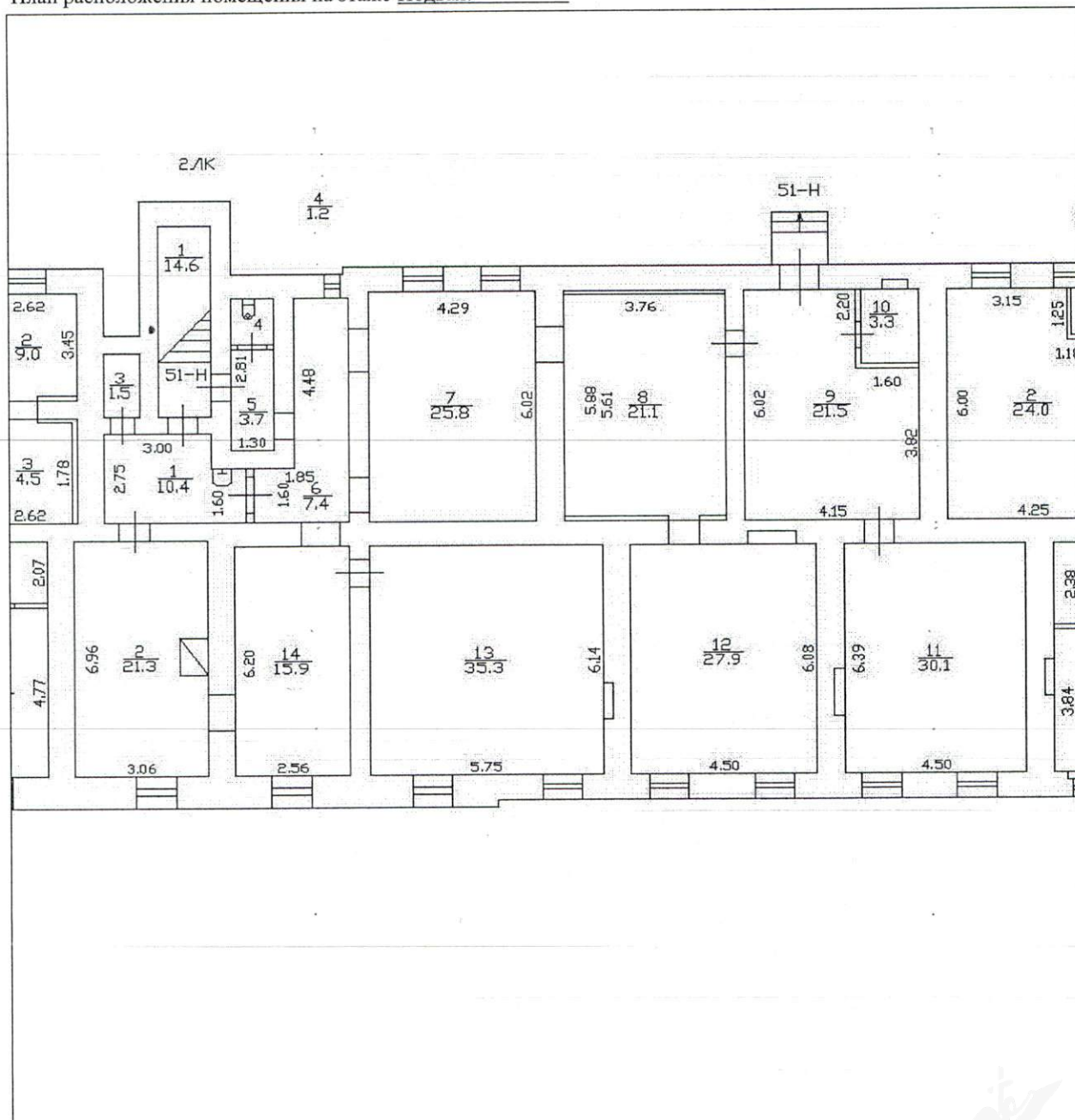


КАДАСТРОВЫЙ ПАСПОРТ
помещения
(выписка из государственного кадастра недвижимости)


Лист №	2	Всего листов:	2
--------	---	---------------	---

"28" апреля 2014 г. № 78/201/14-107436	
Кадастровый номер:	78:31:0001022:2908

План расположения помещения на этаже Подвал:



Масштаб 1: 162

инженер		М. А. Садовская
(полное наименование должности)	(подпись)	(инициалы, фамилия)

