



КОПИЯ

ПРАВИТЕЛЬСТВО САНКТ-ПЕТЕРБУРГА

КОМИТЕТ ИМУЩЕСТВЕННЫХ ОТНОШЕНИЙ САНКТ-ПЕТЕРБУРГА

РАСПОРЯЖЕНИЕ

окуд

27.06.2016

№ 1804-рз

Об условиях приватизации объекта
нежилого фонда по адресу:
г. Санкт-Петербург, улица
Черняховского, д. 11, литера А,
пом. 3Н

В соответствии с Федеральным законом от 21.12.2001 № 178-ФЗ «О приватизации государственного и муниципального имущества», Законом Санкт-Петербурга от 10.03.2005 № 59-15 «О приватизации государственного имущества Санкт-Петербурга» и распоряжением Комитета по управлению городским имуществом от 03.08.2006 № 233-р «Об организации взаимодействия структурных подразделений Комитета по управлению городским имуществом и открытого акционерного общества «Фонд имущества Санкт-Петербурга» при подготовке решений об условиях приватизации (продажи) объектов недвижимости»:

1. Осуществить приватизацию объекта нежилого фонда, являющегося имуществом казны Санкт-Петербурга, по адресу: г. Санкт-Петербург, улица Черняховского, д. 11, литера А, пом. 3Н, площадью 53.1 кв.м, кадастровый номер 78:31:0001525:2970 (далее - Объект).

2. Определить:

2.1. Способ приватизации Объекта: продажа государственного имущества на аукционе.

2.2. Форму подачи предложений по цене: открытая.

2.3. Форму платежа: единовременно.

2.4. Срок продажи: II кв. 2016г. - IV кв. 2016г.

2.5. Обременения (ограничения), подлежащие включению в информационное сообщение и договор купли-продажи Объекта:

2.5.1. Обязанность покупателя согласовывать все наружные ремонтно-строительные работы с Комитетом по государственному контролю, использованию и охране памятников истории и культуры.

2.5.2. Обязанность покупателя обеспечивать эксплуатирующим организациям беспрепятственный доступ к инженерному оборудованию, находящемуся на Объекте, для выполнения необходимых ремонтных работ, работ по ликвидации аварий либо неисправности оборудования, приборов учета и контроля.

3. Акционерному обществу «Фонд имущества Санкт-Петербурга» обеспечить:

3.1. Ознакомление претендентов на участие в торгах с обременениями (ограничениями), указанными в пункте 2.5 распоряжения.

[Handwritten signature]

3.2. Проведение оценки рыночной стоимости Объекта с учетом обременений (ограничений), указанных в пункте 2.5 распоряжения, и осуществить необходимые действия по реализации пунктов 1, 2 распоряжения, в том числе действия, связанные с переходом права собственности на Объект.

4. Считать настоящее распоряжение решением об условиях приватизации.

5. Контроль за выполнением распоряжения оставляю за собой.

Заместитель
председателя Комитета



М.М. Янкина



ВЕРНО	
Начальник отдела документационного обеспечения	
<i>[Signature]</i>	Муравьева И.В.
29.06.2016	20 г.

ФОНД ИМУЩЕСТВА Санкт-Петербурга Приём документов
Вх. № 5094-н Дата 29.06.2016

СИТУАЦИОННЫЙ ПЛАН УЧАСТКА

в редакции приказа № 170/26 от 14.08.98

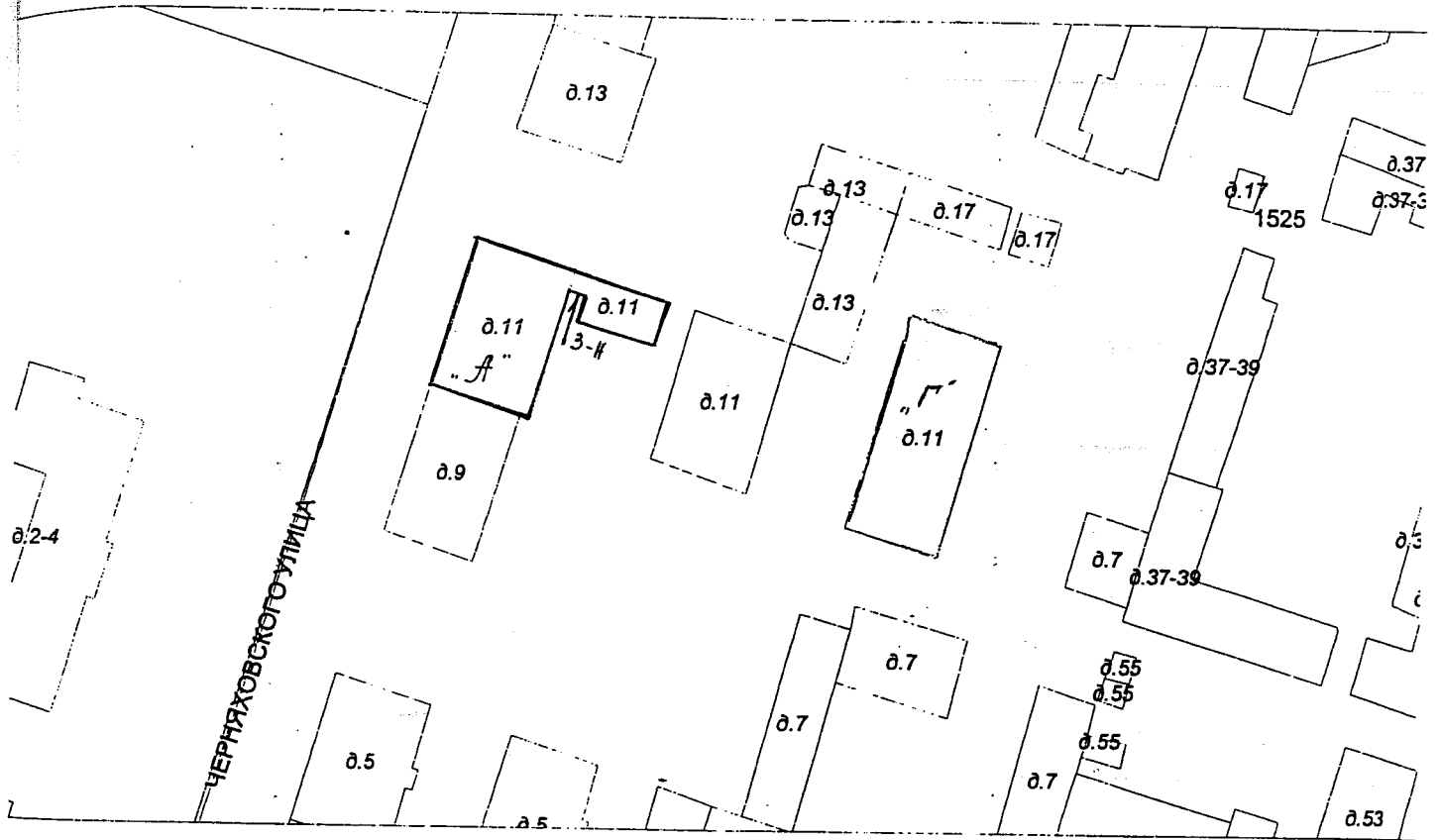
Заявка № 31/ 27579

Адрес объекта:

191024, г. Санкт – Петербург, ул. Черняховского, д. 11, лит. А

Описательный адрес:

Ул. Черняховского, д. 11



— границы первичного объекта недвижимости



Чайзова Г.С.
(фамилия и ии.)

Чайзова Г.С.
(фамилия и ии.)

10 " 01 200 1 г.

СПРАВКА НА ПОМЕЩЕНИЕ ДЛЯ РАСЧЕТА (ПЕРЕСЧЕТА) АРЕНДНОЙ ПЛАТЫ

1. Адрес строения (с указанием литеры) _____

191024, г. Санкт – Петербург, ул.Черняховского, д. 11, лит.А

1.1 Описание адреса (для угловых и сквозных строений): _____

Ул. Черняховского, д. 11

2. Характеристика типа и качества строения

2.1. Капитальность

<input checked="" type="checkbox"/>	Капитальное
<input type="checkbox"/>	Ангар
<input type="checkbox"/>	Павильон
<input type="checkbox"/>	Деревянное

2.2. Суммарная площадь нежилых помещений

<input checked="" type="checkbox"/>	Менее 600 кв.м.
<input type="checkbox"/>	Более 600 кв.м.

3. Характеристика помещения*

3.1. Номер помещения (части) _____

3-Н

3.2. Занимаемые этажи **

<input type="checkbox"/>	1-ый этаж
<input type="checkbox"/>	2-ой этаж
<input type="checkbox"/>	Выше 2-го (с лифтом)
<input type="checkbox"/>	Выше 2-го (без лифта)
<input type="checkbox"/>	Подвал
<input checked="" type="checkbox"/>	Цоколь
<input type="checkbox"/>	Мансарда (с лифтом)
<input type="checkbox"/>	Мансарда (без лифта)
<input type="checkbox"/>	Технический этаж
<input type="checkbox"/>	Технический подвал (техническое подполье)
<input type="checkbox"/>	Лестничная клетка
<input type="checkbox"/>	Колясочная

3.3. Тип входа

<input type="checkbox"/>	Отдельный с улицы
<input type="checkbox"/>	Отдельный со двора
<input type="checkbox"/>	Общий с улицы
<input type="checkbox"/>	Общий со двора
<input type="checkbox"/>	Общий с улицы – общий с жилыми помещениями
<input type="checkbox"/>	Общий со двора – общий с жилыми помещениями
<input checked="" type="checkbox"/>	2 входа, включая отд. с улицы
<input type="checkbox"/>	Через проходную

3.4. Элементы благоустройства

<input checked="" type="checkbox"/>	Электроснабжение
<input checked="" type="checkbox"/>	Водоснабжение
<input checked="" type="checkbox"/>	Отопление
<input checked="" type="checkbox"/>	Канализация

3.5. Площадь помещения (кв.м): _____ 53,1


3.6. Площадь частей помещения, сдаваемых в аренду: *** _____

3.7. Площадь мест общего пользования в помещении: *** _____

3.8. Суммарная площадь, сдаваемая в аренду (кв.м): _____ 53,1

Примечания (сведения о перепланировке и т.д.): _____

Исполнитель: _____ / Филь С.И./
Начальник филиала ГУ ГУИОН ПИБ Центрального района _____
Дата: 10.01.01



/Чаузова Г.С./

* Справка заполняется на помещение (часть помещения) или группу помещений (частей помещений), имеющих одинаковые характеристики (п.3.2-3.4), с указанием площади каждого помещения (части). Отдельно указываются номера частей помещения, используемых как МОП;
** Указывается этаж, на котором расположено помещение (часть помещения);
*** Заполняется при сдаче в аренду части помещения.

ПЛАН ВТОРИЧНОГО ОБЪЕКТА НЕДВИЖИМОСТИ
 (помещения, прочих составляющих здания/сооружения)
 (в редакции приказа № 170/26 от 14.08.98)

Заявка № 31/ 27579

Кадастровый номер 78: 1525:0:125:1
 Предыдущий кадастровый номер 78: _____

Вид учета: первичный, подтверждение
 Способ формирования: первичный, слияние, разделение, изменение

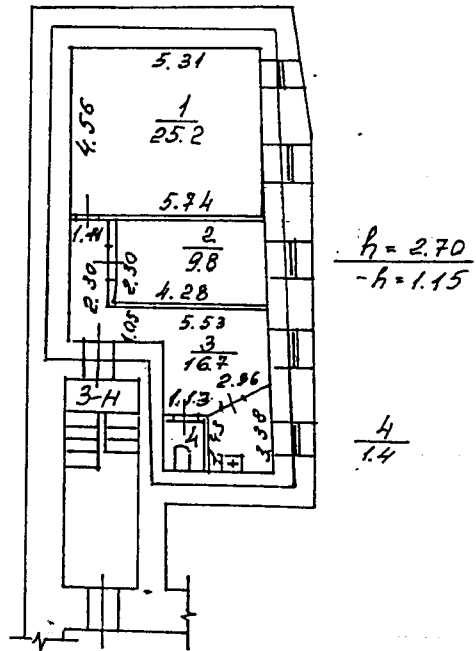
Адрес объекта: 191024, г. Санкт – Петербург, ул. Черняховского, д. 11, лит. А
 Описательный адрес: Ул. Черняховского, д. 11

Наименование объекта: _____

Номер объекта: 3-Н Назначение объекта: нежилое
(жилое/нежилое)

Этаж: цоколь

Площадь объекта: 53,1 кв. м



_____ границы вторичного объекта недвижимости

Дополнительные сведения: _____

Государственный земельный кадастр
 (подпись) _____ (фамилия и ин.)
 М.П. _____ 200 1 г.

Начальник филиала ГУ ГУИОН
 Центрального района
 Чаузова Г.С.
 (фамилия и ин.)
 М.П. _____ 10 " 01 200 1 г.

КАДАСТРОВЫЙ ПАСПОРТ

помещения

(выписка из государственного кадастра недвижимости)

Лист №	1	Всего листов:	2
--------	---	---------------	---

"20" мая 2014 г. № 78/201/14-128571	
Кадастровый номер:	78:31:0001525:2970
Номер кадастрового квартала:	78:31:0001525
Характер сведений государственного кадастра недвижимости (статус записи о помещении):	—

Описание объекта недвижимого имущества:

1	Кадастровый номер здания (сооружения), в котором расположено помещение:	78:31:0001525:2054
2	Этаж (этажи), на котором расположено помещение:	Цокольный этаж
3	Общая площадь помещения:	53.1
4	Местоположение:	Санкт-Петербург, ул Черняховского, д 11, литера А, пом 3-Н
5	Назначение:	Нежилое (жилое, нежилое)
6	Вид жилого помещения в многоквартирном доме:	— (комната, квартира)
7	Кадастровый номер квартиры, в которой расположена комната:	—
8	Кадастровая стоимость (руб.):	1693844.33
9	Предыдущие кадастровые (условные) номера объекта недвижимого имущества:	78:1525:0:125:1, 3-Н
10	Особые отметки:	-
11	Наименование органа кадастрового учета:	филиал федерального государственного бюджетного учреждения «Федеральная кадастровая палата Федеральной службы государственной регистрации, кадастра и картографии» по Санкт-Петербургу

инженер		С. В. Михайлова
(полное наименование должности)	(подпись)	(инициалы, фамилия)

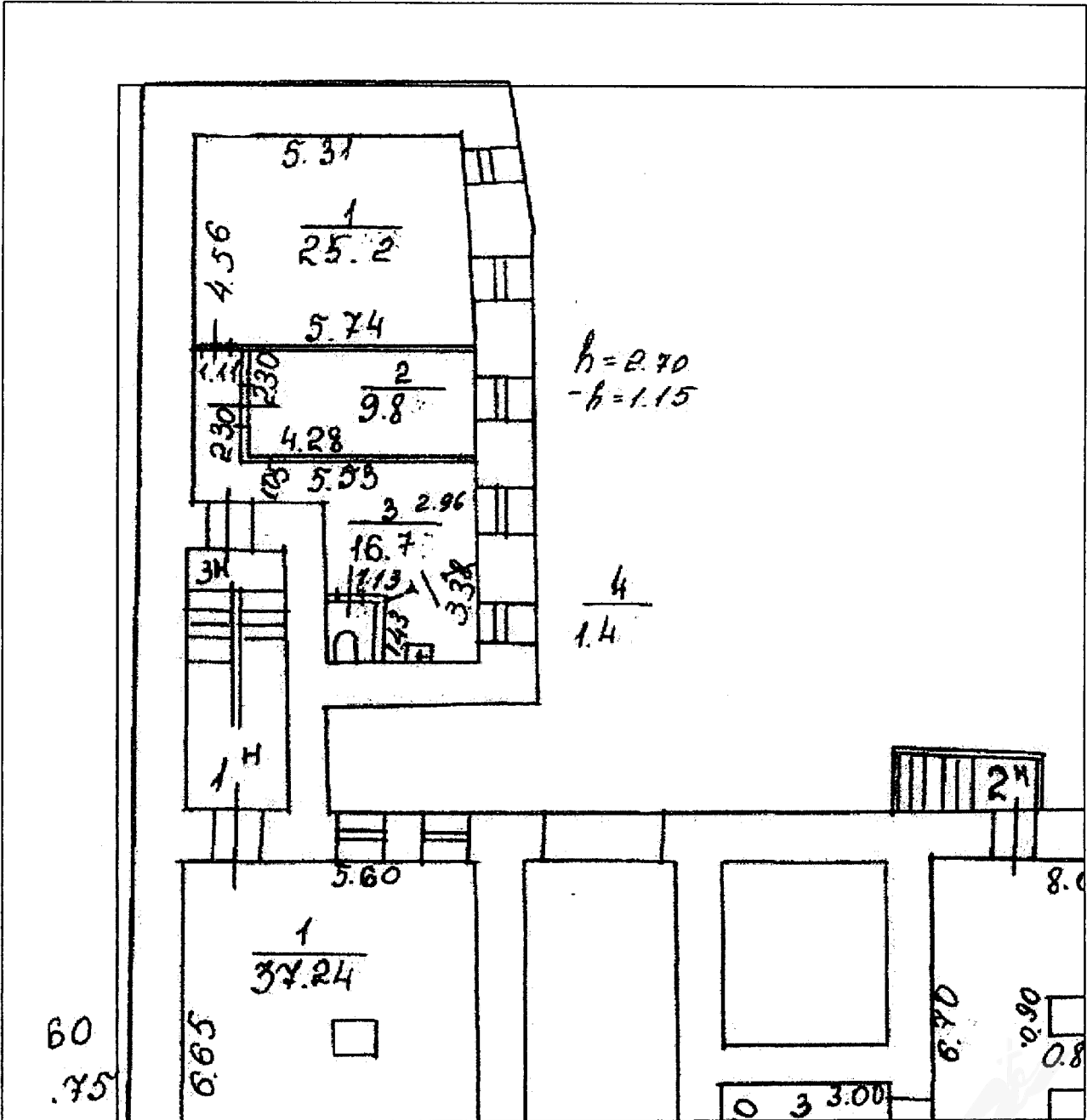


КАДАСТРОВЫЙ ПАСПОРТ
 помещения
 (выписка из государственного кадастра недвижимости)

Лист №	2	Всего листов:	2
--------	---	---------------	---

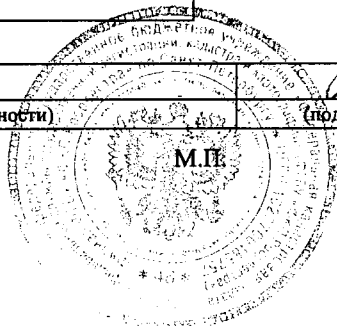
"20" мая 2014 г. № 78/201/14-128571	
Кадастровый номер:	78:31:0001525:2970

План расположения помещения на этаже Цокольный этаж:



Масштаб 1: 138

инженер (полное наименование должности)	<i>М.П.</i> (подпись)	С. В. Михайлова (инициалы, фамилия)
--	--------------------------	--



РАСЧЕТ

арендной платы за нежилое помещение
к договору аренды нежилого фонда

№ от г. по адресу:
191119, г. Санкт-Петербург, улица Чернышевского, д. 11, литера А, помещение N 3Н

1. СПРАВОЧНЫЕ ДАННЫЕ

- 1.1. Наименование предприятия, арендующего данное помещение
1.2. Существующие ограничения на использование объекта
Офисное: нет Торговое: нет Промышленное: нет
1.3. Арендваемая площадь (м.кв.): 53,10
1.4. Занимаемые этажи: цокольный этаж (полуподвал)
- Тех.этаж: нет;
- 1.5. Состояние помещения: нормальное
1.6. Вход в помещение: общий со двора
1.7. Тип здания: капитальное
1.8. Благоустройства: Водоснабжение: есть; Электроснабжение: есть;
Отопление: есть; Канализация: есть;
1.9. Коэффициент социальной значимости арендатора: 1,00
1.10. Расположение:
Зона: 1
Координата X: 116 032 Координата Y: 92 114

2. РАСЧЕТ АРЕНДНОЙ ПЛАТЫ

2.1. Расчетные коэффициенты


Базовая ставка	5 862,500
Арендный	0,700
Местоположения	1,057
Площади	1,026
Занимаемых этажей	1,000
Состояния помещения	1,000
Входа в помещение	0,950
Типа здания	1,000
Элементов благоустройства	
- водоснабжения	1,000
- канализации	1,000
- отопления	1,000
- электричества	1,000
Ставка арендной платы в РУБ. за м.кв. в год (без льгот):	4 227,921
Ставка арендной платы в РУБ. за м.кв. в год:	4 227,921

Индекс изменения размеров ставки арендной платы 1,337987385
Наилучшее использование: Офис
Арендная плата при наилучшем использовании:
Без льгот:
В год: 300 381,64 руб. в квартал: 75 095,41 руб. в месяц: 25 031,80 руб.
Средняя стоимость 1 кв.м. в год: 5 656,90 руб.

Общая арендуемая площадь по договору: 53,10 (помещений: 1)

Количество объектов в расчете: 1

Арендная плата при наилучшем использовании:

Без льгот:
В год: 300 381,64 руб. в квартал: 75 095,41 руб. в месяц: 25 031,80 руб.
С учетом коэффициента социальной значимости:
В год: 300 381,64 руб. в квартал: 75 095,41 руб. в месяц: 25 031,80 руб.
Средняя стоимость 1 кв.м. в год: 5 656,90 руб.
Дата расчета: 02.07.2014 Исполнитель: 

Родионова Ю.В.



ПРАВИТЕЛЬСТВО САНКТ-ПЕТЕРБУРГА
КОМИТЕТ ПО ГОСУДАРСТВЕННОМУ КОНТРОЛЮ, ИСПОЛЬЗОВАНИЮ И ОХРАНЕ
ПАМЯТНИКОВ ИСТОРИИ И КУЛЬТУРЫ

пл. Ломоносова, д.1, Санкт-Петербург, 191023. Тел. (812) 315-43-03, (812) 571-64-31, факс (812) 710-42-45
e-mail: kgiop@gov.spb.ru http://www.gov.spb.ru
ОКПО 00086941 ОКОГУ 23310 ОГРН 1037843025527 ИНН/КПП 7832000069/784001001

15.04.2016 № 30-1216/32 -С
На № 33995-13 от 13.04.2016

Комитет имущественных отношений
Санкт-Петербурга

СПРАВКА

Комитет по государственному контролю, использованию и охране памятников истории и культуры сообщает, что объект по адресу: **191119, г. Санкт-Петербург, улица Черняховского, дом 11, литера А** не относится ни к числу выявленных объектов культурного наследия, ни к числу объектов культурного наследия федерального, регионального или местного (муниципального) значения. Объект расположен в границах зон охраны объектов культурного наследия на территории Санкт-Петербурга: **Зона регулирования застройки и хозяйственной деятельности** (участок ЗРЗ 2-1).

Требования по сохранению исторических зданий* и режим использования земель в границах зон охраны объектов культурного наследия на территории Санкт-Петербурга установлен Законом Санкт-Петербурга от 19.01.2008 г. № 820-7 "О границах зон охраны объектов культурного наследия на территории Санкт-Петербурга и режимах использования земель в границах указанных зон и о внесении изменений в закон Санкт-Петербурга "О Генеральном плане Санкт-Петербурга и границах зон охраны объектов культурного наследия на территории Санкт-Петербурга"

* Исторические здания – здания (строения, сооружения) различных исторических периодов не состоящие на государственной охране как объекты культурного наследия: в центральных районах – построенные до 1917 г.; в остальных районах – до 1957 г. и деревянные 1-2 этажные здания построенные до 1917 г. (год постройки включительно).

Начальник отдела информации об объектах культурного наследия и режимах зон охраны

Исполнитель



Е.В. Коробкова

Т.С. Курочкина





КОПИЯ

ПРАВИТЕЛЬСТВО САНКТ-ПЕТЕРБУРГА

КОМИТЕТ ИМУЩЕСТВЕННЫХ ОТНОШЕНИЙ САНКТ-ПЕТЕРБУРГА

РАСПОРЯЖЕНИЕ

окуд

27.06.2016

№ 1804-рз

Об условиях приватизации объекта
нежилого фонда по адресу:
г. Санкт-Петербург, улица
Черняховского, д. 11, литера А,
пом. 3Н

В соответствии с Федеральным законом от 21.12.2001 № 178-ФЗ «О приватизации государственного и муниципального имущества», Законом Санкт-Петербурга от 10.03.2005 № 59-15 «О приватизации государственного имущества Санкт-Петербурга» и распоряжением Комитета по управлению городским имуществом от 03.08.2006 № 233-р «Об организации взаимодействия структурных подразделений Комитета по управлению городским имуществом и открытого акционерного общества «Фонд имущества Санкт-Петербурга» при подготовке решений об условиях приватизации (продажи) объектов недвижимости»:

1. Осуществить приватизацию объекта нежилого фонда, являющегося имуществом казны Санкт-Петербурга, по адресу: г. Санкт-Петербург, улица Черняховского, д. 11, литера А, пом. 3Н, площадью 53.1 кв.м, кадастровый номер 78:31:0001525:2970 (далее - Объект).

2. Определить:

2.1. Способ приватизации Объекта: продажа государственного имущества на аукционе.

2.2. Форму подачи предложений по цене: открытая.

2.3. Форму платежа: единовременно.

2.4. Срок продажи: II кв. 2016г. - IV кв. 2016г.

2.5. Обременения (ограничения), подлежащие включению в информационное сообщение и договор купли-продажи Объекта:

2.5.1. Обязанность покупателя согласовывать все наружные ремонтно-строительные работы с Комитетом по государственному контролю, использованию и охране памятников истории и культуры.

2.5.2. Обязанность покупателя обеспечивать эксплуатирующим организациям беспрепятственный доступ к инженерному оборудованию, находящемуся на Объекте, для выполнения необходимых ремонтных работ, работ по ликвидации аварий либо неисправности оборудования, приборов учета и контроля.

3. Акционерному обществу «Фонд имущества Санкт-Петербурга» обеспечить:

3.1. Ознакомление претендентов на участие в торгах с обременениями (ограничениями), указанными в пункте 2.5 распоряжения.

[Handwritten signature]

3.2. Проведение оценки рыночной стоимости Объекта с учетом обременений (ограничений), указанных в пункте 2.5 распоряжения, и осуществить необходимые действия по реализации пунктов 1, 2 распоряжения, в том числе действия, связанные с переходом права собственности на Объект.

4. Считать настоящее распоряжение решением об условиях приватизации.

5. Контроль за выполнением распоряжения оставляю за собой.

Заместитель
председателя Комитета



М.М. Янкина



ВЕРНО	
Начальник отдела документационного обеспечения	
<i>[Signature]</i>	Муравьева И.В.
29.06.2016	20 г.

ФОНД ИМУЩЕСТВА Санкт-Петербурга Приём документов	
Вх. № 5094-н	Дата 29.06.2016

**ФЕДЕРАЛЬНАЯ СЛУЖБА ГОСУДАРСТВЕННОЙ РЕГИСТРАЦИИ, КАДАСТРА И
КАРТОГРАФИИ**

Федеральный информационный ресурс

**ВЫПИСКА ИЗ ЕДИНОГО ГОСУДАРСТВЕННОГО РЕЕСТРА ПРАВ НА
НЕДВИЖИМОЕ ИМУЩЕСТВО И СДЕЛОК С НИМ**

Дата 14.12.2016№ 90-30431429

На основании запроса №90-30431429 от 14.12.2016, поступившего на рассмотрение 14.12.2016, сообщаем, что в Едином государственном реестре прав на недвижимое имущество и сделок с ним зарегистрировано:

1.	Характеристики объекта недвижимости:	
	Кадастровый (или условный) номер объекта:	78:31:0001525:2970
	наименование объекта:	Нежилое помещение
	назначение объекта:	Нежилое
	площадь объекта:	53.1 Квадратный метр
	инвентарный номер, литер:	б/н А
	этажность (этаж):	цоколь
	номера на поэтажном плане:	
	адрес (местоположение) объекта:	г.Санкт-Петербург, улица Черняховского, д.11, лит.А, пом.3Н
	состав:	
2.	Правообладатель (правообладатели):	2.1. Санкт-Петербург
3.	Вид, номер и дата государственной регистрации права:	3.1. Собственность 78-78-42/079/2012-067 29.12.2012
4.	Ограничение (обременение) права:	Не зарегистрировано
5.	Договоры участия в долевом строительстве:	Не зарегистрировано
6.	Правопритязания:	Данные отсутствуют
7.	Заявленные в судебном порядке права требования:	Данные отсутствуют
8.	Отметка о возражении в отношении зарегистрированного права:	Данные отсутствуют
9.	Отметка о наличии решения об изъятии объекта недвижимости для государственных и муниципальных нужд:	Данные отсутствуют

Выписка выдана:

В соответствии со статьей 7 Федерального закона от 21 июля 1997 г. № 122-ФЗ «О государственной регистрации прав на недвижимое имущество и сделок с ним» использование сведений, содержащихся в настоящей выписке, способами или в форме, которые наносят ущерб правам и законным интересам правообладателей, влечет ответственность, предусмотренную законодательством Российской Федерации.

Государственный регистратор

(должность уполномоченного должностного лица органа,
осуществляющего государственную регистрацию прав)

(подпись, М.П.)

Федеральный информационный ресурс

(фамилия, инициалы)

Получение заявителем выписки из ЕГРП для последующего предоставления в органы государственной власти, органы местного самоуправления и органы государственных внебюджетных фондов в целях получения государственных и муниципальных услуг **не требуется**. Данную информацию указанные органы **обязаны** запрашивать у Росреестра **самостоятельно**. (Федеральный закон от 27.07.2010 №210-ФЗ "Об организации предоставления государственных и муниципальных услуг", ч.1, ст.7)

