

СПРАВКА ДЛЯ РАСЧЕТА АРЕНДНОЙ ПЛАТЫ

Сведения об объекте.

Адрес объекта:

Район

Улица

Номер дома

Корпус

Литера

Почтовый адрес (угловых и сквозных строений):

Тип здания:

- Капитальное
 Капитальное деревянное

Тип объекта аренды:

- здание часть здания
 сооружение часть сооружения
 помещение(я) часть(и) помещения(й)

Номер объекта учета *:

Номер помещения(й) (части(ей)), сдаваемого(ых) в аренду **:

Занимаемые этажи:

- 1-й этаж
 2-й этаж (с лифтом)
 2-й этаж (без лифта)
 Выше 2-го (с лифтом)
 Выше 2-го (без лифта)
 Подвал (с заглублением до 1.5 м включительно)
 Подвал (с заглублением более 1.5 м)
 Цоколь (с заглублением до 0.5 м включительно)
 Цоколь (с заглублением более 0.5 м)
 Технический этаж

Элементы благоустройства здания:

- Электроснабжение
 Водоснабжение
 Отопление
 Канализация

Элементы благоустройства объекта учета *:

- Электроснабжение
 Водоснабжение
 Отопление
 Канализация

Элементы благоустройства объекта аренды **: Электроснабжение Водоснабжение
 Отопление Канализация

Входы в помещение:

Входы в помещение:	Количество:	Номера по ситуационному плану:
С улицы отдельных:		
С улицы общих:	1	2
Со двора отдельных:		
Со двора общих:	1	1
Через проходную:		

Общая площадь здания (кв. м):

(заполняется при учете ПОН)

Общая площадь объекта учета (кв. м):

Общая площадь помещения(й) (части(ей)), сдаваемого в аренду на занимаемом этаже (кв.м):

Коэффициент потребительских качеств ***:

Общая площадь помещения(й) (части(ей)), сдаваемого(ых) в аренду на занимаемом этаже, с учетом коэффициента потребительских качеств *** (кв. м):


Общая площадь объекта аренды (кв.м):

Примечания (сведения о перепланировке и т.д.)

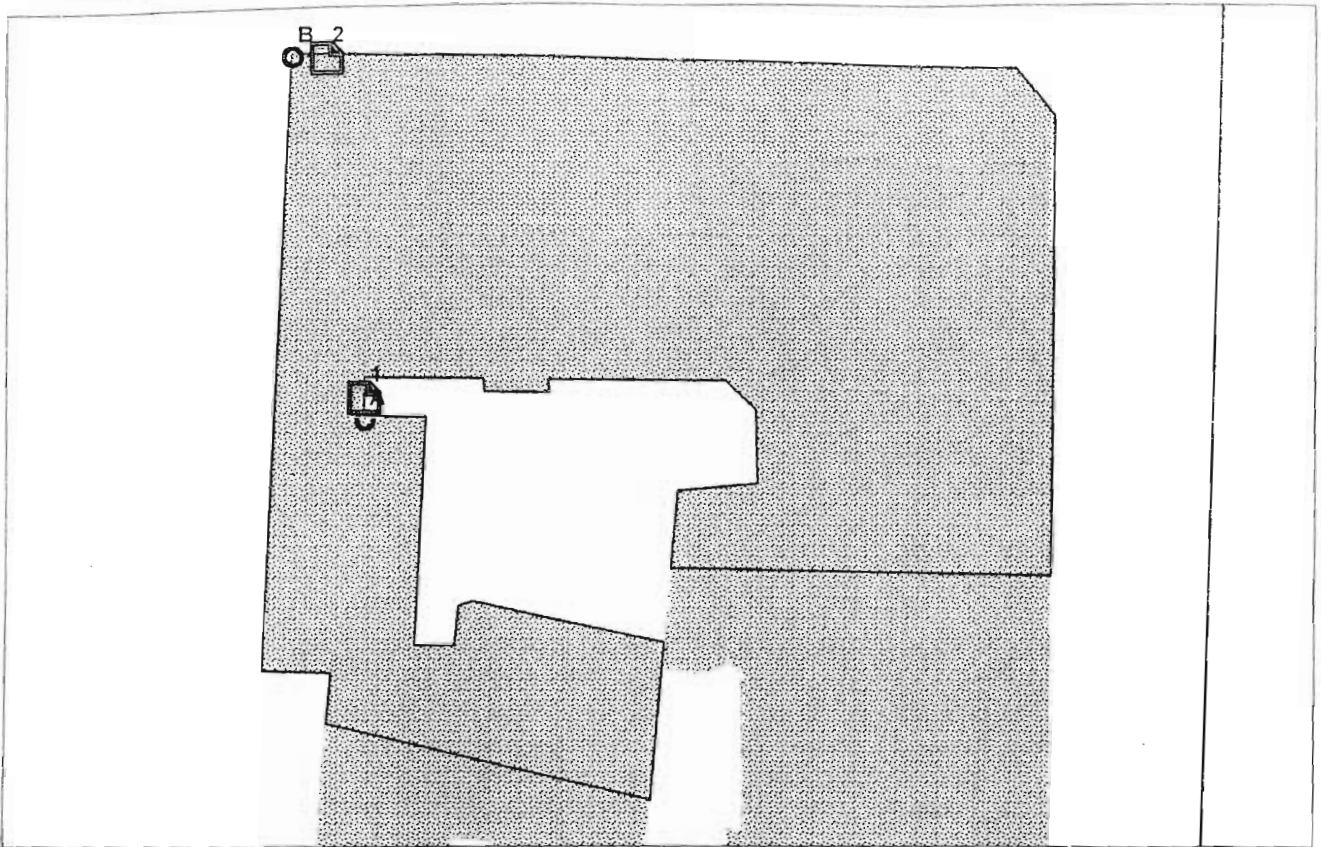
* не заполняется при учете первичного объекта недвижимости

** не заполняется, если объектом аренды является здание, сооружение

*** не заполняется, если объект аренды соответствует объекту учета



2. Схема расположения входов



——— - границы строения

Дополнительные сведения о строении: _____

3. Ведомость координат центров входов

№ п/п	Характерная точка	№вх.	Координаты центра входа		Примечание
			X,м	Y,м	
1	А	1	116338.86	94663.19	
2	В	2	116336.87	94679.39	

Исполнитель: Бынкова Г.Д.

Начальник филиала ГУП «ГУИОН» ПИБ

Дата: 02.11.2010

Чаузова Галина Степановна район: Центральный



КАДАСТРОВЫЙ ПАСПОРТ
помещения

Лист № 1, всего листов 4

Дата 02.11.2010

Кадастровый номер 78:31:125:0:0:3

Инвентарный номер (ранее присвоенный учетный номер) _____

1. Описание объекта недвижимого имущества

1.1. Кадастровый номер здания (сооружения), в котором расположено помещение _____

1.2. Этаж (этажи), на котором расположено помещение цокольный

1.3. Общая площадь помещения 76.0 кв.м

1.4. Адрес (местоположение):

Субъект Российской Федерации	<u>Санкт-Петербург</u>	
Район	-	
Муниципальное образование	Тип	<u>Внутригородская территория города федерального значения</u>
	наименование	<u>округ Смольнинское</u>
Населенный пункт	Тип	<u>город</u>
	наименование	<u>Санкт-Петербург</u>
Улица (проспект, переулок и т.д.)	Тип	<u>переулок</u>
	наименование	<u>Басков</u>
Номер дома	<u>37-39</u>	
Номер корпуса	-	
Номер строения	-	
Литера	<u>А</u>	
Номер помещения (квартиры)	<u>19-Н</u>	
Иное описание местоположения	-	

1.5. Назначение помещения нежилое
(жилое, нежилое)

1.6. Вид жилого помещения в многоквартирном доме _____
(комната, квартира)

1.7. Кадастровый номер квартиры, в которой расположена комната _____

1.8. Номер помещения на поэтажном плане _____

1.9. Предыдущие кадастровые (условные) номера объекта недвижимого имущества:
78:125:0:0:2

1.10. Примечание: Наружные границы строения не изменились. Технологических помещений, обслуживающих дом, нет. Наружные границы помещения не изменились.

1.11. ГУП "ГУИОН". Свидетельство серия РН-1 №000153, запись в реестре
(наименование органа или организации)

аккредитованных организаций за №254 от 10 мая 2006 г.

Комитет по земельным ресурсам и землеустройству Санкт-Петербурга

М.П. « » _____ 20 г.



Начальник филиала ГУП "ГУИОН"
ФИБ Центрального района
(Г.С. Чаузова)

Подпись

Ф.И.О

М.П. «02» ноября 2010 г.

КАДАСТРОВЫЙ ПАСПОРТ
помещения

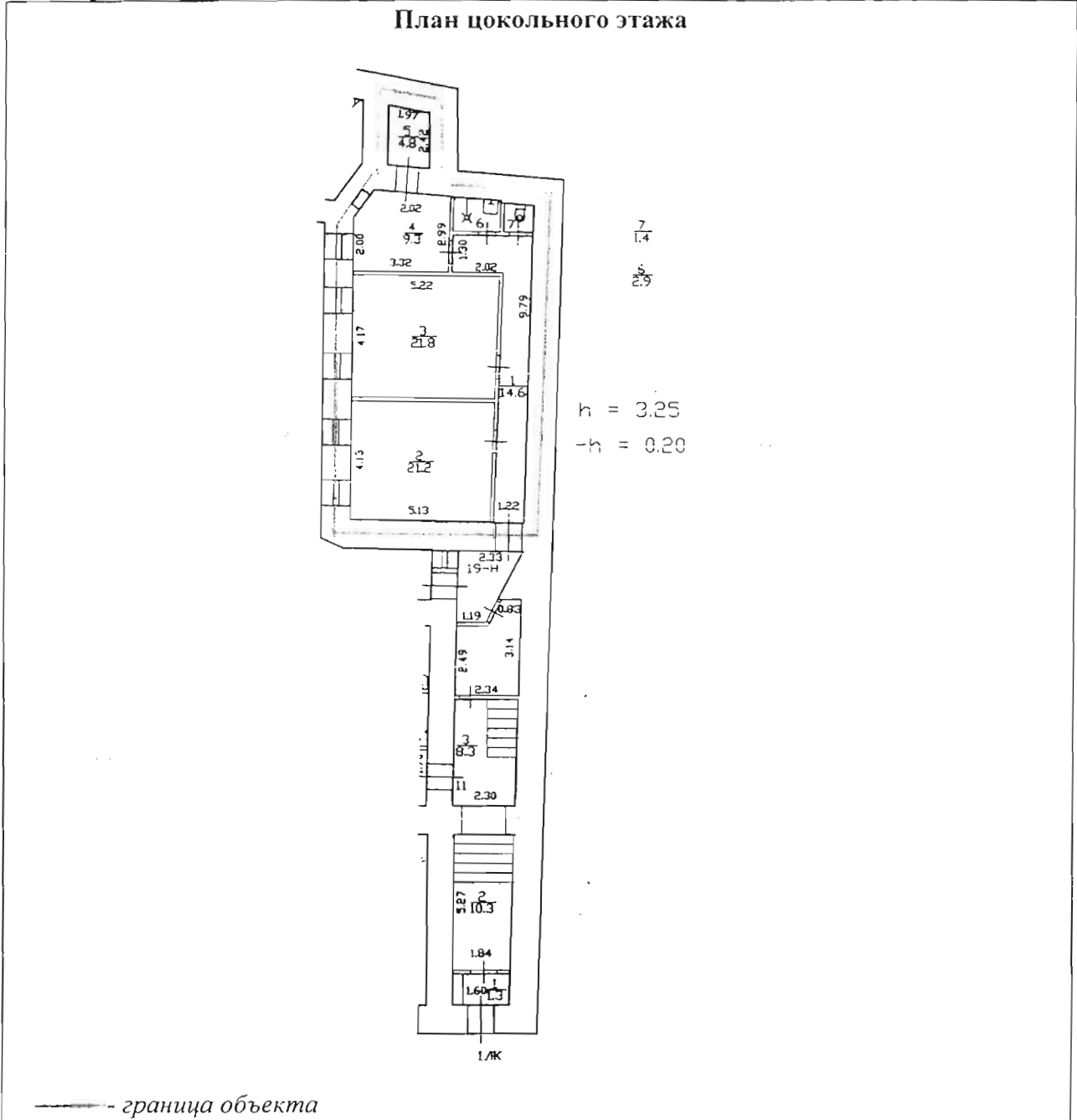
Лист № 2 , всего листов 4

Кадастровый номер
Инвентарный номер
(ранее присвоенный учетный номер)

48:31:1125:016:3

2. План расположения помещения на этаже

h = 3.25 м

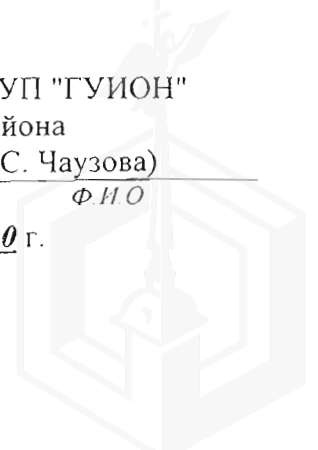


Комитет по земельным ресурсам и
землеустройству Санкт-Петербурга

М.П. «*[Signature]*» _____ 20__ г.

Начальник филиала ГУП "ГУИОН"
ПИБ Центрального района
(Г.С. Чаузова)

М.П. «02» ноября 2010 г.



СВИДЕТЕЛЬСТВО

О ГОСУДАРСТВЕННОЙ РЕГИСТРАЦИИ ПРАВА

Управление Федеральной службы государственной регистрации,
кадастра и картографии по Санкт-Петербургу

Дата выдачи:

"03" июня 2011 года

Документы-основания: • Распоряжение Комитет по управлению городским имуществом от 15.06.2001 №994-р

• Кадастровый паспорт помещения от 13.11.2010

Субъект (субъекты) права: Санкт-Петербург

Вид права: Собственность

Объект права: Нежилое помещение, назначение: нежилое, общая площадь 76 кв. м, этаж цокольный, адрес объекта: г.Санкт-Петербург, Басков переулок, д.37-39, лит.А, пом.19Н

Кадастровый (или условный) номер: 78:31:1125:0:6:3

Существующие ограничения (обременения) права: не зарегистрировано

о чем в Едином государственном реестре прав на недвижимое имущество и сделок с ним "03" июня 2011 года сделана запись регистрации № 78-78-42/025/2011-237

Регистратор

Брижахина Л.М.

М.П.

78 - АЖ 275109





ПРАВИТЕЛЬСТВО САНКТ-ПЕТЕРБУРГА
КОМИТЕТ ПО ГОСУДАРСТВЕННОМУ КОНТРОЛЮ, ИСПОЛЬЗОВАНИЮ И ОХРАНЕ
ПАМЯТНИКОВ ИСТОРИИ И КУЛЬТУРЫ

пл. Ломоносова, д.1, Санкт-Петербург, 191023. Тел. (812) 315-43-03, (812) 571-64-31, факс (812) 710-42-45
e-mail: kgiop@gov.spb.ru http://www.gov.spb.ru
ОКПО 00086941 ОКОГУ 23310 ОГРН 1037843025527 ИНН/КПП 7832000069/784001001

05.10.2012 № 30-4772/2 -С
На № 4650 от 12.09.2012

Управление недвижимого имущества
Центрального района КУГИ СПб

СПРАВКА

Комитет по государственному контролю, использованию и охране памятников истории и культуры сообщает, что объект по адресу: **191014, г.Санкт-Петербург, Басков переулок, дом 37-39, литера А** не относится ни к числу выявленных объектов культурного наследия, ни к числу объектов культурного наследия федерального, регионального или местного (муниципального) значения. Объект расположен в границах зон охраны объектов культурного наследия на территории Санкт-Петербурга: **Зона регулирования застройки и хозяйственной деятельности** (участок ЗРЗ 1-3).

Требования по сохранению исторических зданий* и режим использования земель в границах зон охраны объектов культурного наследия на территории Санкт-Петербурга установлен Законом Санкт-Петербурга от 24.12.2008 г. № 820-7 "О границах зон охраны объектов культурного наследия на территории Санкт-Петербурга и режимах использования земель в границах указанных зон и о внесении изменений в закон Санкт-Петербурга "О Генеральном плане Санкт-Петербурга и границах зон охраны объектов культурного наследия на территории Санкт-Петербурга"

* Исторические здания – здания (строения, сооружения) различных исторических периодов (в центральных районах – построенные до 1917 года, в остальных районах – до 1957 года), не состоящие на государственной охране как объекты культурного наследия.

Начальник отдела информации об объектах культурного наследия и зонах охраны



Е.В. Коробкова

Исполнитель

Ю.Н. Перфилова



ФЕДЕРАЛЬНАЯ СЛУЖБА ГОСУДАРСТВЕННОЙ РЕГИСТРАЦИИ, КАДАСТРА И
КАРТОГРАФИИ

УПРАВЛЕНИЕ ФЕДЕРАЛЬНОЙ СЛУЖБЫ ГОСУДАРСТВЕННОЙ РЕГИСТРАЦИИ,
КАДАСТРА И КАРТОГРАФИИ ПО САНКТ-ПЕТЕРБУРГУ

**ВЫПИСКА ИЗ ЕДИНОГО ГОСУДАРСТВЕННОГО РЕЕСТРА ПРАВ НА
НЕДВИЖИМОЕ ИМУЩЕСТВО И СДЕЛОК С НИМ**

Дата 12.03.2014

№ 01/019/2014-905

На основании запроса от 05.03.2014 г., поступившего на рассмотрение 05.03.2014 г. сообщаем, что в Едином государственном реестре прав на недвижимое имущество и сделок с ним зарегистрировано:

1.	Кадастровый (или условный) номер объекта:	78:31:0001125:230	
	наименование объекта:	Нежилое помещение	
	назначение объекта:	Нежилое	
	площадь объекта:	76 кв.м	
	инвентарный номер, литер:		
	этажность (этаж):	цокольный	
	номера на поэтажном плане:		
	адрес (местоположение) объекта:	г.Санкт-Петербург, Басков переулок, д.37-39, лит.А, пом.19Н	
	состав:		
2.	Правообладатель (правообладатели):	2.1.	Санкт-Петербург
3.	Вид, номер и дата государственной регистрации права:	3.1.	Собственность, № 78-78-42/025/2011-237 от 03.06.2011
4.	Ограничение (обременение) права:	не зарегистрировано	
5.	Договоры участия в долевом строительстве:	не зарегистрировано	
6.	Правопритязания:	отсутствуют	
7.	Заявленные в судебном порядке права требования:	данные отсутствуют	

Выписка выдана: Морозов Александр Александрович, от имени представляемого по доверенности: Комитет по управлению городским имуществом

Сведения, содержащиеся в настоящем документе, являются актуальными (действительными) на дату получения запроса органом, осуществляющим государственную регистрацию прав. В соответствии со статьей 7 Федерального закона от 21 июля 1997 г. №122-ФЗ "О государственной регистрации прав на недвижимое имущество и сделок с ним" использование сведений, содержащихся в настоящей выписке, способами или в форме, которые наносят ущерб правам и законным интересам правообладателей, влечет ответственность, предусмотренную законодательством Российской Федерации.

ЗАМЕСТИТЕЛЬ НАЧАЛЬНИКА ОТДЕЛА

(должность уполномоченного должностного лица органа, осуществляющего государственную регистрацию прав)

(подпись, М.П.)

Коротасва Т.Б.

(фамилия, инициалы)

Получение заявителем выписки из ЕГРП для последующего предоставления в органы государственной власти, органы местного самоуправления и органы государственных внебюджетных фондов в целях получения государственных и муниципальных услуг **не требуется**. Данную информацию указанные органы **обязаны** запрашивать у Росреестра **самостоятельно**. (Федеральный закон от 27.07.2010 №210-ФЗ "Об организации предоставления государственных и муниципальных услуг", ч.1, ст.7)



РАСЧЕТ

арендной платы за нежилое помещение
к договору аренды нежилого фонда

№ _____ от _____ г. по адресу:
191014, г. Санкт-Петербург, Басков переулок, д. 37-39, литера А, помещение N 19-Н

1. СПРАВОЧНЫЕ ДАННЫЕ

- 1.1. Наименование предприятия, арендующего данное помещение
1.2. Существующие ограничения на использование объекта
Офисное: нет Торговое: нет Промышленное: нет
1.3. Арендваемая площадь (м.кв.): 76.00
1.4. Занимаемые этажи: Цокольный этаж с загл. до 0,5 м.
- Тех.этаж: нет;
- 1.5. Состояние помещения: удовлетворительное
1.6. Вход в помещение: общий с улицы
1.7. Тип здания: капитальное
1.8. Благоустройства: Водоснабжение: есть; Электроснабжение: есть;
Отопление: есть; Канализация: есть;
1.9. Коэффициент социальной значимости арендатора: 1.00
1.10. Расположение:
Зона: 1
Координата X: 116 336 Координата Y: 94 679

2. РАСЧЕТ АРЕНДНОЙ ПЛАТЫ

2.1. Расчетные коэффициенты

Базовая ставка	9 527.000
Арендный	0.700
Местоположения	1.123
Площади	1.101
Занимаемых этажей	0.920
Состояния помещения	0.920
Входа в помещение	0.880
Типа здания	1.000
Элементов благоустройства	
- водоснабжения	1.000
- канализации	1.000
- отопления	1.000
- электричества	1.000
Ставка арендной платы в РУБ. за м.кв. в год (без льгот):	6 141.573
Ставка арендной платы в РУБ. за м.кв. в год:	6 141.573

Индекс изменения размеров ставки арендной платы 1.337987385
Наилучшее использование: Торговля
Арендная плата при наилучшем использовании:
Без льгот:
В год: 624 518.36 руб. в квартал: 156 129.59 руб. в месяц: 52 043.20 руб.
Средняя стоимость 1 кв.м. в год: 8 217.35 руб.

Общая арендуемая площадь по договору: 76.00 (помещений: 1)

Количество объектов в расчете: 1

Арендная плата при наилучшем использовании:

Без льгот:

В год: 624 518.36 руб. в квартал: 156 129.59 руб. в месяц: 52 043.20 руб.

С учетом коэффициента социальной значимости:

В год: 624 518.36 руб. в квартал: 156 129.59 руб. в месяц: 52 043.20 руб.

Средняя стоимость 1 кв.м. в год: 8 217.35 руб.

Дата расчета: 26.03.2014 Исполнитель: _____

Серов Р.Ю.

КАДАСТРОВЫЙ ПАСПОРТ

помещения

(выписка из государственного кадастра недвижимости)

Лист №	1	Всего листов:	2
--------	---	---------------	---

"11" сентября 2014 г. № 78/201/14-239626	
Кадастровый номер:	78:31:0001125:230
Номер кадастрового квартала:	78:31:0001125
Характер сведений государственного кадастра недвижимости (статус записи о помещении):	—

Описание объекта недвижимого имущества:

1	Кадастровый номер здания (сооружения), в котором расположено помещение:	78:31:0001125:3
2	Этаж (этажи), на котором расположено помещение:	Цокольный этаж
3	Общая площадь помещения:	76.0
4	Местоположение:	Санкт-Петербург, пер Басков, д 37-39, литера А, пом 19-Н
5	Назначение:	Нежилое (жилое, нежилое)
6	Вид жилого помещения в многоквартирном доме:	— (комната, квартира)
7	Кадастровый номер квартиры, в которой расположена комната:	—
8	Кадастровая стоимость (руб.):	2438707
9	Предыдущие кадастровые (условные) номера объекта недвижимого имущества:	78:1125:0:6:3, 19-Н
10	Особые отметки:	-
11	Наименование органа кадастрового учета: филиал федерального государственного бюджетного учреждения «Федеральная кадастровая палата Федеральной службы государственной регистрации, кадастра и картографии» по Санкт-Петербургу	

инженер		М. А. Садовская
(полное наименование должности)	(подпись)	(инициалы, фамилия)

М.П.

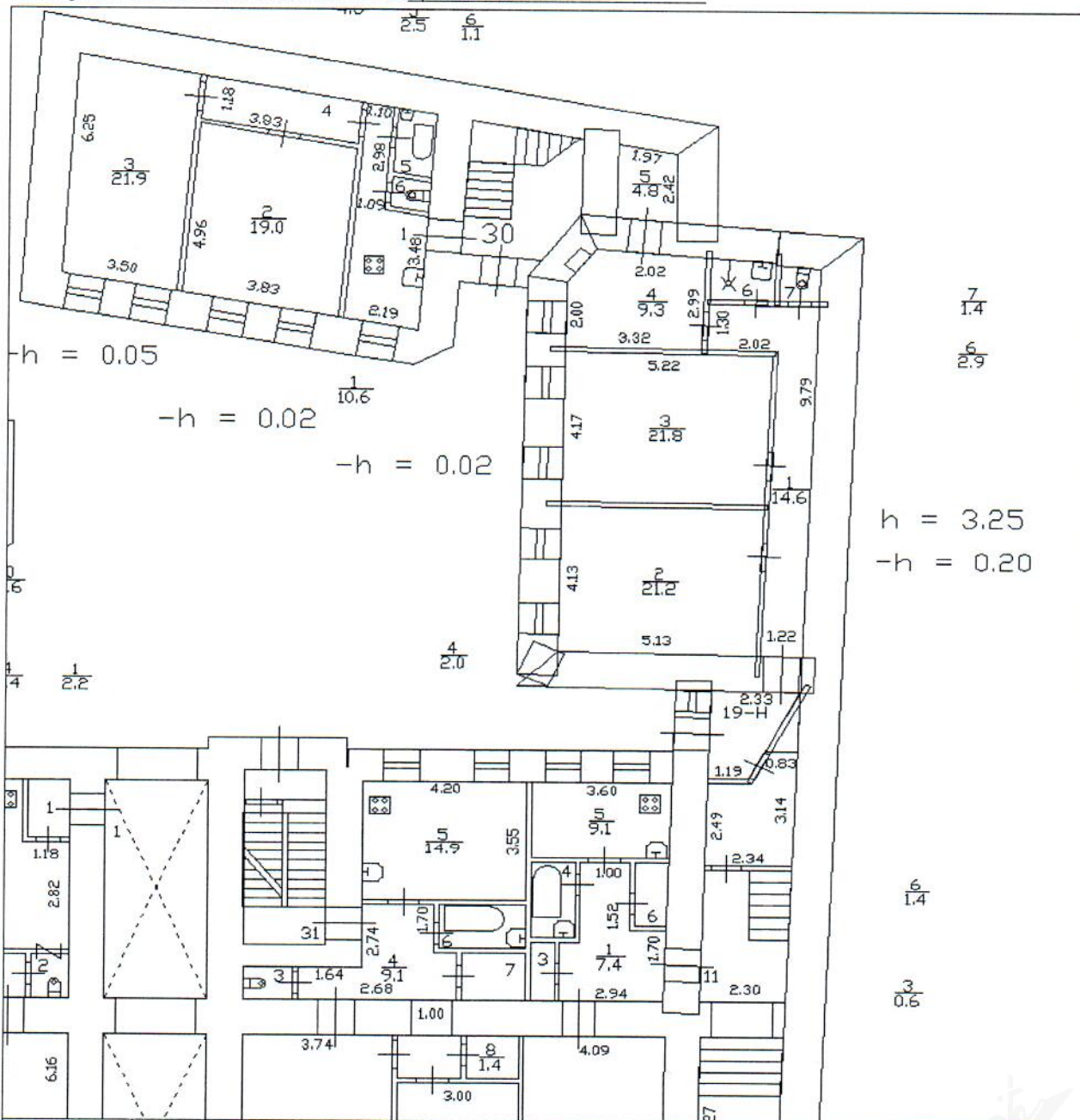


КАДАСТРОВЫЙ ПАСПОРТ
помещения
(выписка из государственного кадастра недвижимости)

Лист №	2	Всего листов:	2
--------	---	---------------	---

"11" сентября 2014 г. № 78/201/14-239626	
Кадастровый номер:	78:31:0001125:230

План расположения помещения на этаже Цокольный этаж:

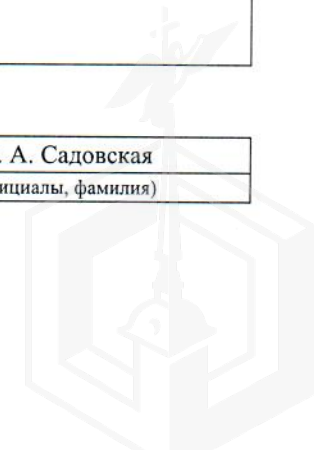


Масштаб 1: 165

инженер		М. А. Садовская
(полное наименование должности)	(подпись)	(инициалы, фамилия)



М.П.





КОПИЯ

ПРАВИТЕЛЬСТВО САНКТ-ПЕТЕРБУРГА

КОМИТЕТ ПО УПРАВЛЕНИЮ ГОРОДСКИМ ИМУЩЕСТВОМ

РАСПОРЯЖЕНИЕ

14.01.2015

ОКУД

№ 2-ра

Об условиях приватизации объекта
нежилого фонда по адресу:
г. Санкт-Петербург, Басков переулок,
д. 37-39, литера А, пом. 19-Н

В соответствии с Федеральным законом от 21.12.2001 № 178-ФЗ «О приватизации государственного и муниципального имущества», Законом Санкт-Петербурга от 10.03.2005 № 59-15 «О приватизации государственного имущества Санкт-Петербурга» и распоряжением Комитета по управлению городским имуществом от 03.08.2006 № 233-р «Об организации взаимодействия структурных подразделений Комитета по управлению городским имуществом и открытого акционерного общества «Фонд имущества Санкт-Петербурга» при подготовке решений об условиях приватизации (продажи) объектов недвижимости»:

1. Осуществить приватизацию объекта нежилого фонда, являющегося имуществом казны Санкт-Петербурга, по адресу: г. Санкт-Петербург, Басков переулок, д. 37-39, литера А, пом. 19-Н, площадью 76 кв.м, кадастровый номер 78:31:0001125:230 (далее - Объект).

2. Определить:

2.1. Способ приватизации Объекта: продажа государственного имущества на аукционе.

2.2. Форму подачи предложений по цене: открытая.

2.3. Форму платежа: единовременно.

2.4. Срок продажи: I кв. 2015г. - III кв. 2015г.

2.5. Обременения (ограничения), подлежащие включению в информационное сообщение и договор купли-продажи Объекта:

2.5.1. Обязанность покупателя согласовывать все наружные ремонтно-строительные работы с Комитетом по государственному контролю, использованию и охране памятников истории и культуры.

2.5.2. Обязанность покупателя обеспечивать эксплуатирующим организациям беспрепятственный доступ к инженерному оборудованию, находящемуся на Объекте, для выполнения необходимых ремонтных работ, работ по ликвидации аварий либо неисправности оборудования, приборов учета и контроля.

3. Открытому акционерному обществу «Фонд имущества Санкт-Петербурга» обеспечить:

3.1. Ознакомление претендентов на участие в торгах с обременениями (ограничениями), указанными в пункте 2.5 распоряжения.

3.2. Проведение оценки рыночной стоимости Объекта с учетом обременений (ограничений), указанных в пункте 2.5 распоряжения, и осуществить необходимые действия по реализации пунктов 1, 2 распоряжения, в том числе действия, связанные с переходом права собственности на Объект.

4. Считать настоящее распоряжение решением об условиях приватизации.

5. Контроль за выполнением распоряжения оставляю за собой.

Заместитель
председателя Комитета



М.М. Янкина





ПРАВИТЕЛЬСТВО САНКТ-ПЕТЕРБУРГА

КОМИТЕТ ИМУЩЕСТВЕННЫХ ОТНОШЕНИЙ САНКТ-ПЕТЕРБУРГА
РАСПОРЯЖЕНИЕ

ОКУД

15.03.2016

№ 393-рз

О внесении изменений
в распоряжение Комитета
по управлению городским
имуществом
от 14.01.2015 № 2-рз

1. Внести изменение в распоряжение Комитета по управлению городским имуществом от 14.01.2015 № 2-рз «Об условиях приватизации объекта нежилого фонда по адресу: г.Санкт-Петербург, Басков переулок, д. 37-39, литера А, пом. 19-Н» изложив пункт 2.4 распоряжения в следующей редакции:

«2.4. Срок продажи: I кв. 2016 г. – III кв. 2016г.»

2. Контроль за выполнением распоряжения оставляю за собой.

Заместитель
председателя Комитета



М.М.Янкина



ВЕРНО
Изначальник отдела
документационного обеспечения

15.03.2016 20 г.

ЕДИНЫЙ СПРАВОЧНЫЙ ТЕЛЕФОН:
8 (800) 100-34-34
Звонок из регионов России бесплатный

ТЕЛЕФОН ДОВЕРИЯ:
(495) 917-38-25

Будьте с нами:

ГОСУДАРСТВЕННЫЕ УСЛУГИ | СЕРВИСЫ | ПОМОЩЬ И ПОДДЕРЖКА | ЛИЧНЫЙ КАБИНЕТ

Сервисы > Справочная информация по объектам недвижимости в режиме online

Вы можете рассчитать налог на имущество физических лиц [на сайте ФНС России](#).

СЕРВИСЫ

Справочная информация по объектам недвижимости в режиме online

Помещение

[Вернуться к результатам поиска](#) [Сформировать новый запрос](#)

Кадастровый номер: **78:31:0001125:230**

Этаж: **цокольный**

Площадь: **76**

Единицы измерения площади: **Квадратный метр**

Адреса (местоположение): **г.Санкт-Петербург, Басков переулок, д.37-39, лит.А, пом.19Н**

Наличие зарегистрированных прав: **Зарегистрированы**

Форма собственности: **Публичная**

Дата обновления информации: **19.09.2016**

Раздел: **Действующий**

Права и ограничения

Право	Ограничение
№ 78-78-42/025/2011-237 от 03.06.2011 (Собственность)	

Сформировать запрос в Государственный реестр прав (ЕГРП)

› [На регистрацию прав](#)

› [Сформировать запрос в Государственный реестр прав \(ЕГРП\)](#)

[Вернуться к результатам поиска](#) [Сформировать новый запрос](#)

Справочная информация по объектам недвижимости в режиме online

Проверка исполнения запроса (заявления)

Проверка электронного документа

Сервис формирования квитанции

Офисы и приемные. Предварительная запись на прием

Публичная кадастровая карта

Получение сведений из Фонда данных государственной кадастровой оценки

Открытые данные

Реестр кадастровых инженеров

Сервис для взаимодействия с саморегулируемыми организациями