

КОПИЯ ВЕРНА
Специалист I категории об
администрации Адмиралтейского района
" 19 05
Адмиралтейское районное жилищное агентство
Санкт-Петербург
Общий отдел

Заключение

о признании жилого помещения (дома) пригодным (непригодным)
для постоянного проживания

№ 45 от 26 сентября 2006 г.

г. Санкт-Петербург, наб. Обводного канала
дом 118 б

Межведомственная комиссия, назначенная распоряжением Администрации
Адмиралтейского района г. Санкт-Петербурга № 265 от 14.06.2005 г.

В составе:

Заместителя председателя комиссии –

Зам. директора ГУ «Жилищное агентство Адмиралтейского района»

Членов комиссии МКВ: _____ А.С.Мудренова
_____ С.В. Томашевского
_____ И.В. Лебедевой
_____ Т.К. Сажиной
_____ М.В. Виноградовой

Представителей от:

ГОТУ Ростпотребнадзора по СПб Адмиралтейского, Василеостровского, Центрального районах
_____ Н.Г. Ниловой

ОГПН Адмиралтейского района _____ В.А. Бриkk
Жилищной инспекции _____

по результатам рассмотренных документов:

техническое заключение «ЖИЛКОМЭКСПЕРТ» от 2006 г.; Акта Экспертно строительной
комиссии № 31 от 07.08.2006г.; Технического паспорта и акта межведомственной комиссии,
составленного по результатам обследования от 26.09.06г., приняла заключение:

В соответствии с Постановлением Правительства Российской Федерации № 47 от 28.01.2006 г.
Дом № 118 б по наб. Обводного кан. по техническому состоянию несущих конструкций
вследствие физического износа признается аварийным и непригодным для
проживания.

Зам. председателя МКВ _____

Члены комиссии:

_____ А.С. Мудренов
_____ С.В. Томашевский
_____ И.В. Лебедева
_____ Т.К. Сажина
_____ М.В. Виноградова
_____ Н.Г. Нилова
_____ В.А. Бриkk



**Акт
Обследования жилого дома**

№ 45 от 26 сентября 2006 г.

**г. Санкт-Петербург, наб. Обводного канала
дом 118 Б**

Межведомственная комиссия, назначенная распоряжением
Администрации Адмиралтейского района г. Санкт-Петербурга № 265 от 14.06.2005 г.
в составе:

Заместителя председателя комиссии –

Зам. директора ГУ «Жилищное агентство Адмиралтейского района» _____

Членов комиссии МВК: _____ А.С. Мудренова
_____ С.В. Томашёвского
_____ И.В. Лебедевой
_____ Т.К. Сажиной
_____ М.В. Виноградовой

Представителей от:

ГОТУ Ростпотребнадзора по СПб Адмиралтейского, Василеостровского, Центрального
районах _____ Н.Г. Ниловой

ОГПН Адмиралтейского района _____ В.А. Брик

Жилищной инспекции _____

произвела обследование жилого дома по указанию- Администрации Адмиралтейского района
и составила настоящий акт обследования жилого дома, с учетом технического заключения
«Жилкомэксперт» от 2006 г. и заключения ЭСК акт № 31 от 07.08.2006г. по адресу:

наб. Обводного кан. дом 118 Б

Краткое описание состояния жилого помещения, инженерных систем здания, оборудования и механизма и
прилегающей к зданию территории:

Жилой дом № 118 Б по наб. Обводного кан., состоит из литера А, 3-х этажный,
постройки 1864г и литера Б, 5-ти этажный постройки 1933 г.

Капитальные стены - кирпичные; фундамент - бутовый, ленточный; перекрытия –
деревянные балки с деревянным заполнением. Комплексного капитального
ремонта не производилось.

Стены здания трехэтажной части, со стороны дворового фасада повреждены
сквозными наклонными и вертикальными трещинами по перемычкам оконных проемов,
наблюдается увлажнение стен с разрушением отдельных фрагментов кладки.
Трехэтажная часть лит. А, по техническому состоянию основных конструктивных
элементов, находится в ограниченно работоспособном состоянии, часть конструкций
находится в аварийном состоянии.

Кладка стен пятиэтажной части выполнена из шлакобетонных блоков, стены
повреждены многочисленными трещинами, вызванные неравномерными осадками
фундаментов, Часть здания пострадала от пожара, в результате произошло обрушение
междуэтажных перекрытий. Пятиэтажное строение лит. Б находится в аварийном
состоянии с угрозой спонтанного обвала. На момент обследования большая часть
квартир расселена.

КОПИЯ ВЕРНА
Специалист I категории общего отдела
администрации Адмиралтейского района
_____ О.И. Питенко
" 26 " 09 2006 г.

По техническому состоянию несущих конструкций, здание нуждается в комплексном капитальном ремонте, при котором необходима замена всех перекрытий, перекладка стен, усиление фундаментов.

Учитывая значительный износ и повреждения конструкций строений литеров А и Б, капитальный ремонт экономически нецелесообразен.

Сведения о несоответствиях установленным требованиям с указанием фактических значений показателя или описанием конкретного несоответствия:

Имеющие место дефекты и значительная степень повреждения несущих конструктивных элементов свидетельствует об исчерпании несущей способности строительных конструкций указанного дома.

Заключение межведомственной комиссии по результатам обследования дома:

наб. Обводного кан. дом 1186 по техническому состоянию несущих конструкций признается аварийным и непригодным для проживания. Капитальный ремонт здания нецелесообразен, оно подлежит сносу.

Зам. председателя МК



А.С. Мудренов

Члены комиссии:

С.В. Томашевский

И.В. Лебедева

Т.К. Сажина

М.В. Виноградова

Н.Г. Нилова

В.А. Брикк

КОПИЯ ВЕРНАЯ
Специалист I категории общего отдела
администрация Адмиралтейского района

" 19 05 " 2016 г.

ФЕДЕРАЛЬНАЯ СЛУЖБА ГОСУДАРСТВЕННОЙ РЕГИСТРАЦИИ, КАДАСТРА И
КАРТОГРАФИИ

ФИЛИАЛ ФЕДЕРАЛЬНОГО ГОСУДАРСТВЕННОГО БЮДЖЕТНОГО УЧРЕЖДЕНИЯ
"ФЕДЕРАЛЬНАЯ КАДАСТРОВАЯ ПАЛАТА ФЕДЕРАЛЬНОЙ СЛУЖБЫ
ГОСУДАРСТВЕННОЙ РЕГИСТРАЦИИ, КАДАСТРА И КАРТОГРАФИИ" ПО САНКТ-
ПЕТЕРБУРГУ

**ВЫПИСКА ИЗ ЕДИНОГО ГОСУДАРСТВЕННОГО РЕЕСТРА ПРАВ НА
НЕДВИЖИМОЕ ИМУЩЕСТВО И СДЕЛОК С НИМ**

Дата 17.05.2016

№ 78/001/013/2016-10

На основании запроса от 10.05.2016 г., поступившего на рассмотрение 10.05.2016 г. сообщаем, что в Едином государственном реестре прав на недвижимое имущество и сделок с ним зарегистрировано:

1.	Характеристики объекта недвижимости:	
	Кадастровый (или условный) номер объекта:	78:32:0750101:1328
	наименование объекта:	Квартира
	назначение объекта:	Жилое
	площадь объекта:	32.7 кв.м
	инвентарный номер, литер:	
	этажность (этаж):	3
	номера на поэтажном плане:	
	адрес (местоположение) объекта:	Российская Федерация, г.Санкт-Петербург, набережная Обводного канала д.118б кв.9
	состав:	
2.	Правообладатель (правообладатели):	2.1. Санкт-Петербург
3.	Вид, номер и дата государственной регистрации права:	3.1. Собственность, № 78-78-30/028/2013-412 от 28.08.2013
4.	Ограничение (обременение) права:	не зарегистрировано
5.	Договоры участия в долевом строительстве:	не зарегистрировано
6.	Правопритязания:	отсутствуют
7.	Заявленные в судебном порядке права требования:	данные отсутствуют
8.	Отметка о возражении в отношении зарегистрированного права:	данные отсутствуют
9.	Отметка о наличии решения об изъятии объекта недвижимости для государственных и муниципальных нужд:	данные отсутствуют

Выписка выдана: Кашанова Екатерина Владимировна, от имени представляемого по доверенности: Администрация Адмиралтейского района Санкт-Петербурга

Сведения, содержащиеся в настоящем документе, являются актуальными (действительными) на дату получения запроса органом, осуществляющим государственную регистрацию прав. В соответствии со статьей 7 Федерального закона от 21 июля 1997 г. №122-ФЗ "О государственной регистрации прав на недвижимое имущество и сделок с ним" использование сведений, содержащихся в настоящей выписке, способами или в форме, которые наносят ущерб правам и законным интересам правообладателей, влечет ответственность, предусмотренную законодательством Российской Федерации.

ЗАМЕСТИТЕЛЬ НАЧАЛЬНИКА ОТДЕЛА

(должность уполномоченного должностного лица органа, осуществляющего государственную регистрацию прав)

(подпись, М.П.)

Попов С. М.

(фамилия, инициалы)

Получение заявителем выписки из ЕГРП для последующего предоставления в органы государственной власти, органы местного самоуправления и



**ФЕДЕРАЛЬНАЯ СЛУЖБА ГОСУДАРСТВЕННОЙ РЕГИСТРАЦИИ, КАДАСТРА И
КАРТОГРАФИИ**

ФИЛИАЛ ФЕДЕРАЛЬНОГО ГОСУДАРСТВЕННОГО БЮДЖЕТНОГО УЧРЕЖДЕНИЯ
"ФЕДЕРАЛЬНАЯ КАДАСТРОВАЯ ПАЛАТА ФЕДЕРАЛЬНОЙ СЛУЖБЫ
ГОСУДАРСТВЕННОЙ РЕГИСТРАЦИИ, КАДАСТРА И КАРТОГРАФИИ" ПО САНКТ-
ПЕТЕРБУРГУ

**ВЫПИСКА ИЗ ЕДИНОГО ГОСУДАРСТВЕННОГО РЕЕСТРА ПРАВ НА
НЕДВИЖИМОЕ ИМУЩЕСТВО И СДЕЛОК С НИМ**

Дата 17.05.2016

№ 78/001/013/2016-6

На основании запроса от 10.05.2016 г., поступившего на рассмотрение 10.05.2016 г. сообщаем, что в Едином государственном реестре прав на недвижимое имущество и сделок с ним зарегистрировано:

1. Характеристики объекта недвижимости:		
Кадастровый (или условный) номер объекта:	78:32:0750101:1274	
наименование объекта:	Квартира	
назначение объекта:	Жилое	
площадь объекта:	80.2 кв.м	
инвентарный номер, литер:		
этажность (этаж):	3	
номера на поэтажном плане:		
адрес (местоположение) объекта:	Российская Федерация, г.Санкт-Петербург, набережная Обводного канала д.118Б кв.10	
состав:		
2. Правообладатель (правообладатели):	2.1.	Санкт-Петербург
3. Вид, номер и дата государственной регистрации права:	3.1.	Собственность, № 78-78-30/028/2013-411 от 28.08.2013
4. Ограничение (обременение) права:	не зарегистрировано	
5. Договоры участия в долевом строительстве:	не зарегистрировано	
6. Правопритязания:	отсутствуют	
7. Заявленные в судебном порядке права требования:	данные отсутствуют	
8. Отметка о возражении в отношении зарегистрированного права:	данные отсутствуют	
9. Отметка о наличии решения об изъятии объекта недвижимости для государственных и муниципальных нужд:	данные отсутствуют	

Выписка выдана: Кашанова Екатерина Владимировна, от имени представляемого по доверенности: Администрация Адмиралтейского района Санкт-Петербурга

Сведения, содержащиеся в настоящем документе, являются актуальными (действительными) на дату получения запроса органом, осуществляющим государственную регистрацию прав. В соответствии со статьей 7 Федерального закона от 21 июля 1997 г. №122-ФЗ "О государственной регистрации прав на недвижимое имущество и сделок с ним" использование сведений, содержащихся в настоящей выписке, способами или в форме, которые наносят ущерб правам и законным интересам правообладателей, влечет ответственность, предусмотренную законодательством Российской Федерации.

ЗАМЕСТИТЕЛЬ НАЧАЛЬНИКА ОТДЕЛА

(должность уполномоченного должностного лица органа, осуществляющего государственную регистрацию прав)

(подпись, М.П.)

Попов С. М.

(фамилия, инициалы)

Получение заявителем выписки из ЕГРП для последующего предоставления в органы государственной власти, органы местного самоуправления и



**ФЕДЕРАЛЬНАЯ СЛУЖБА ГОСУДАРСТВЕННОЙ РЕГИСТРАЦИИ, КАДАСТРА И
КАРТОГРАФИИ**

ФИЛИАЛ ФЕДЕРАЛЬНОГО ГОСУДАРСТВЕННОГО БЮДЖЕТНОГО УЧРЕЖДЕНИЯ
"ФЕДЕРАЛЬНАЯ КАДАСТРОВАЯ ПАЛАТА ФЕДЕРАЛЬНОЙ СЛУЖБЫ
ГОСУДАРСТВЕННОЙ РЕГИСТРАЦИИ, КАДАСТРА И КАРТОГРАФИИ" ПО САНКТ-
ПЕТЕРБУРГУ

**ВЫПИСКА ИЗ ЕДИНОГО ГОСУДАРСТВЕННОГО РЕЕСТРА ПРАВ НА
НЕДВИЖИМОЕ ИМУЩЕСТВО И СДЕЛОК С НИМ**

Дата 17.05.2016

№ 78/001/013/2016-9

На основании запроса от 10.05.2016 г., поступившего на рассмотрение 10.05.2016 г. сообщаем, что в Едином государственном реестре прав на недвижимое имущество и сделок с ним зарегистрировано:

1. Характеристики объекта недвижимости:	
Кадастровый (или условный) номер объекта:	78:32:0750101:1276
наименование объекта:	Квартира
назначение объекта:	Жилое
площадь объекта:	41 кв.м
инвентарный номер, литер:	
этажность (этаж):	3
номера на поэтажном плане:	
адрес (местоположение) объекта:	Российская Федерация, г.Санкт-Петербург, набережная Обводного канала, д.118б, кв.11
состав:	
2. Правообладатель (правообладатели):	2.1. Санкт-Петербург
3. Вид, номер и дата государственной регистрации права:	3.1. Собственность, № 78-78-30/006/2012-173 от 07.03.2012
4. Ограничение (обременение) права:	не зарегистрировано
5. Договоры участия в долевом строительстве:	не зарегистрировано
6. Правопритязания:	отсутствуют
7. Заявленные в судебном порядке права требования:	данные отсутствуют
8. Отметка о возражении в отношении зарегистрированного права:	данные отсутствуют
9. Отметка о наличии решения об изъятии объекта недвижимости для государственных и муниципальных нужд:	данные отсутствуют

Выписка выдана: Кашанова Екатерина Владимировна, от имени представляемого по доверенности: Администрация Адмиралтейского района Санкт-Петербурга

Сведения, содержащиеся в настоящем документе, являются актуальными (действительными) на дату получения запроса органом, осуществляющим государственную регистрацию прав. В соответствии со статьей 7 Федерального закона от 21 июля 1997 г. №122-ФЗ "О государственной регистрации прав на недвижимое имущество и сделок с ним" использование сведений, содержащихся в настоящей выписке, способами или в форме, которые наносят ущерб правам и законным интересам правообладателей, влечет ответственность, предусмотренную законодательством Российской Федерации.

ЗАМЕСТИТЕЛЬ НАЧАЛЬНИКА ОТДЕЛА

(должность уполномоченного должностного лица органа, осуществляющего государственную регистрацию прав)

(подпись, М.П.)

Попов С. М.

(фамилия, инициалы)

Получение заявителем выписки из ЕГРП для последующего предоставления в органы государственной власти, органы местного самоуправления и



ФЕДЕРАЛЬНАЯ СЛУЖБА ГОСУДАРСТВЕННОЙ РЕГИСТРАЦИИ, КАДАСТРА И
КАРТОГРАФИИ

ФИЛИАЛ ФЕДЕРАЛЬНОГО ГОСУДАРСТВЕННОГО БЮДЖЕТНОГО УЧРЕЖДЕНИЯ
"ФЕДЕРАЛЬНАЯ КАДАСТРОВАЯ ПАЛАТА ФЕДЕРАЛЬНОЙ СЛУЖБЫ
ГОСУДАРСТВЕННОЙ РЕГИСТРАЦИИ, КАДАСТРА И КАРТОГРАФИИ" ПО САНКТ-
ПЕТЕРБУРГУ

**ВЫПИСКА ИЗ ЕДИНОГО ГОСУДАРСТВЕННОГО РЕЕСТРА ПРАВ НА
НЕДВИЖИМОЕ ИМУЩЕСТВО И СДЕЛОК С НИМ**

Дата 17.05.2016

№ 78/001/013/2016-14

На основании запроса от 10.05.2016 г., поступившего на рассмотрение 10.05.2016 г. сообщаем, что в Едином государственном реестре прав на недвижимое имущество и сделок с ним зарегистрировано:

1. Характеристики объекта недвижимости:	
Кадастровый (или условный) номер объекта:	78:32:0750101:1280
наименование объекта:	Квартира
назначение объекта:	Жилое
площадь объекта:	61.3 кв.м
инвентарный номер, литер:	
этажность (этаж):	2
номера на поэтажном плане:	
адрес (местоположение) объекта:	Российская Федерация, г.Санкт-Петербург, набережная Обводного канала, д.118б, кв.15
состав:	
2. Правообладатель (правообладатели):	2.1. Санкт-Петербург
3. Вид, номер и дата государственной регистрации права:	3.1. Собственность, № 78-78-30/006/2012-174 от 07.03.2012
4. Ограничение (обременение) права:	не зарегистрировано
5. Договоры участия в долевом строительстве:	не зарегистрировано
6. Правопритязания:	отсутствуют
7. Заявленные в судебном порядке права требования:	данные отсутствуют
8. Отметка о возражении в отношении зарегистрированного права:	данные отсутствуют
9. Отметка о наличии решения об изъятии объекта недвижимости для государственных и муниципальных нужд:	данные отсутствуют

Выписка выдана: Кашанова Екатерина Владимировна, от имени представляемого по доверенности: Администрация Адмиралтейского района Санкт-Петербурга

Сведения, содержащиеся в настоящем документе, являются актуальными (действительными) на дату получения запроса органом, осуществляющим государственную регистрацию прав. В соответствии со статьей 7 Федерального закона от 21 июля 1997 г. №122-ФЗ "О государственной регистрации прав на недвижимое имущество и сделок с ним" использование сведений, содержащихся в настоящей выписке, способами или в форме, которые наносят ущерб правам и законным интересам правообладателей, влечет ответственность, предусмотренную законодательством Российской Федерации.

ЗАМЕСТИТЕЛЬ НАЧАЛЬНИКА ОТДЕЛА

(должность уполномоченного должностного лица органа, осуществляющего государственную регистрацию прав)

(подпись, М.П.)

Попов С. М.

(фамилия, инициалы)

Получение заявителем выписки из ЕГРП для последующего предоставления в органы государственной власти, органы местного самоуправления и



**ФЕДЕРАЛЬНАЯ СЛУЖБА ГОСУДАРСТВЕННОЙ РЕГИСТРАЦИИ, КАДАСТРА И
КАРТОГРАФИИ**

ФИЛИАЛ ФЕДЕРАЛЬНОГО ГОСУДАРСТВЕННОГО БЮДЖЕТНОГО УЧРЕЖДЕНИЯ
"ФЕДЕРАЛЬНАЯ КАДАСТРОВАЯ ПАЛАТА ФЕДЕРАЛЬНОЙ СЛУЖБЫ
ГОСУДАРСТВЕННОЙ РЕГИСТРАЦИИ, КАДАСТРА И КАРТОГРАФИИ" ПО САНКТ-
ПЕТЕРБУРГУ

**ВЫПИСКА ИЗ ЕДИНОГО ГОСУДАРСТВЕННОГО РЕЕСТРА ПРАВ НА
НЕДВИЖИМОЕ ИМУЩЕСТВО И СДЕЛОК С НИМ**

Дата 17.05.2016

№ 78/001/013/2016-17

На основании запроса от 10.05.2016 г., поступившего на рассмотрение 10.05.2016 г. сообщаем, что в Едином государственном реестре прав на недвижимое имущество и сделок с ним зарегистрировано:

1. Характеристики объекта недвижимости:	
Кадастровый (или условный) номер объекта:	78:32:0750101:1239
наименование объекта:	Квартира
назначение объекта:	Жилое
площадь объекта:	362 кв.м
инвентарный номер, литер:	
этажность (этаж):	1
номера на поэтажном плане:	
адрес (местоположение) объекта:	Российская Федерация, г.Санкт-Петербург, набережная Обводного канала д.1186 кв.18
состав:	
2. Правообладатель (правообладатели):	2.1. Санкт-Петербург
3. Вид, номер и дата государственной регистрации права:	3.1. Собственность, № 78-78-30/028/2013-410 от 28.08.2013
4. Ограничение (обременение) права:	не зарегистрировано
5. Договоры участия в долевом строительстве:	не зарегистрировано
6. Правоприязания:	отсутствуют
7. Заявленные в судебном порядке права требования:	данные отсутствуют
8. Отметка о возражении в отношении зарегистрированного права:	данные отсутствуют
9. Отметка о наличии решения об изъятии объекта недвижимости для государственных и муниципальных нужд:	данные отсутствуют

Выписка выдана: Кашанова Екатерина Владимировна, от имени представляемого по доверенности: Администрация Адмиралтейского района Санкт-Петербурга

Сведения, содержащиеся в настоящем документе, являются актуальными (действительными) на дату получения запроса органом, осуществляющим государственную регистрацию прав. В соответствии со статьей 7 Федерального закона от 21 июля 1997 г. №122-ФЗ "О государственной регистрации прав на недвижимое имущество и сделок с ним" использование сведений, содержащихся в настоящей выписке, способами или в форме, которые наносят ущерб правам и законным интересам правообладателей, влечет ответственность, предусмотренную законодательством Российской Федерации.

ЗАМЕСТИТЕЛЬ НАЧАЛЬНИКА ОТДЕЛА

(должность уполномоченного должностного лица органа, осуществляющего государственную регистрацию прав)

(подпись, М.П.)

Попов С. М.

(фамилия, инициалы)

Получение заявителем выписки из ЕГРП для последующего предоставления в органы государственной власти, органы местного самоуправления и



Копия верна

Кашанова Е.В.

**ФЕДЕРАЛЬНАЯ СЛУЖБА ГОСУДАРСТВЕННОЙ РЕГИСТРАЦИИ, КАДАСТРА И
КАРТОГРАФИИ**

ФИЛИАЛ ФЕДЕРАЛЬНОГО ГОСУДАРСТВЕННОГО БЮДЖЕТНОГО УЧРЕЖДЕНИЯ
"ФЕДЕРАЛЬНАЯ КАДАСТРОВАЯ ПАЛАТА ФЕДЕРАЛЬНОЙ СЛУЖБЫ
ГОСУДАРСТВЕННОЙ РЕГИСТРАЦИИ, КАДАСТРА И КАРТОГРАФИИ" ПО САНКТ-
ПЕТЕРБУРГУ

**ВЫПИСКА ИЗ ЕДИНОГО ГОСУДАРСТВЕННОГО РЕЕСТРА ПРАВ НА
НЕДВИЖИМОЕ ИМУЩЕСТВО И СДЕЛОК С НИМ**

Дата 17.05.2016

№ 78/001/013/2016-15

На основании запроса от 10.05.2016 г., поступившего на рассмотрение 10.05.2016 г. сообщаем, что в Едином государственном реестре прав на недвижимое имущество и сделок с ним зарегистрировано:

1. Характеристики объекта недвижимости:	
Кадастровый (или условный) номер объекта:	78:32:0750101:1284
наименование объекта:	Квартира
назначение объекта:	Жилое
площадь объекта:	120.8 кв.м
инвентарный номер, литер:	
этажность (этаж):	2
номера на поэтажном плане:	
адрес (местоположение) объекта:	Российская Федерация, г.Санкт-Петербург, набережная Обводного канала, д.118б, кв.19
состав:	
2. Правообладатель (правообладатели):	2.1. Санкт-Петербург
3. Вид, номер и дата государственной регистрации права:	3.1. Собственность, № 78-78-30/006/2012-172 от 07.03.2012
4. Ограничение (обременение) права:	не зарегистрировано
5. Договоры участия в долевом строительстве:	не зарегистрировано
6. Правопритязания:	отсутствуют
7. Заявленные в судебном порядке права требования:	данные отсутствуют
8. Отметка о возражении в отношении зарегистрированного права:	данные отсутствуют
9. Отметка о наличии решения об изъятии объекта недвижимости для государственных и муниципальных нужд:	данные отсутствуют

Выписка выдана: Кашанова Екатерина Владимировна, от имени представляемого по доверенности: Администрация Адмиралтейского района Санкт-Петербурга

Сведения, содержащиеся в настоящем документе, являются актуальными (действительными) на дату получения запроса органом, осуществляющим государственную регистрацию прав. В соответствии со статьей 7 Федерального закона от 21 июля 1997 г. №122-ФЗ "О государственной регистрации прав на недвижимое имущество и сделок с ним" использование сведений, содержащихся в настоящей выписке, способами или в форме, которые наносят ущерб правам и законным интересам правообладателей, влечет ответственность, предусмотренную законодательством Российской Федерации.

ЗАМЕСТИТЕЛЬ НАЧАЛЬНИКА ОТДЕЛА

(должность уполномоченного должностного лица органа, осуществляющего государственную регистрацию прав)

(подпись, М.П.)

Попов С. М.

(фамилия, инициалы)

Получение заявителем выписки из ЕГРП для последующего предоставления в органы государственной власти, органы местного самоуправления и



Копия верна
Кашанова Е.В.

ФЕДЕРАЛЬНАЯ СЛУЖБА ГОСУДАРСТВЕННОЙ РЕГИСТРАЦИИ, КАДАСТРА И
КАРТОГРАФИИ

ФИЛИАЛ ФЕДЕРАЛЬНОГО ГОСУДАРСТВЕННОГО БЮДЖЕТНОГО УЧРЕЖДЕНИЯ
"ФЕДЕРАЛЬНАЯ КАДАСТРОВАЯ ПАЛАТА ФЕДЕРАЛЬНОЙ СЛУЖБЫ
ГОСУДАРСТВЕННОЙ РЕГИСТРАЦИИ, КАДАСТРА И КАРТОГРАФИИ" ПО САНКТ-
ПЕТЕРБУРГУ

**ВЫПИСКА ИЗ ЕДИНОГО ГОСУДАРСТВЕННОГО РЕЕСТРА ПРАВ НА
НЕДВИЖИМОЕ ИМУЩЕСТВО И СДЕЛОК С НИМ**

Дата 17.05.2016

№ 78/001/013/2016-19

На основании запроса от 10.05.2016 г., поступившего на рассмотрение 10.05.2016 г. сообщаем, что в Едином государственном реестре прав на недвижимое имущество и сделок с ним зарегистрировано:

1.	Характеристики объекта недвижимости:	
	Кадастровый (или условный) номер объекта:	78:32:0750101:1291
	наименование объекта:	Квартира
	назначение объекта:	Жилое
	площадь объекта:	148.2 кв.м
	инвентарный номер, литер:	
	этажность (этаж):	1
	номера на поэтажном плане:	
	адрес (местоположение) объекта:	Российская Федерация, г.Санкт-Петербург, набережная Обводного канала, д.118б, кв.24
	состав:	
2.	Правообладатель (правообладатели):	2.1. Санкт-Петербург
3.	Вид, номер и дата государственной регистрации права:	3.1. Собственность, № 78-78-30/006/2012-171 от 07.03.2012
4.	Ограничение (обременение) права:	не зарегистрировано
5.	Договоры участия в долевом строительстве:	не зарегистрировано
6.	Правопритязания:	отсутствуют
7.	Заявленные в судебном порядке права требования:	данные отсутствуют
8.	Отметка о возражении в отношении зарегистрированного права:	данные отсутствуют
9.	Отметка о наличии решения об изъятии объекта недвижимости для государственных и муниципальных нужд:	данные отсутствуют

Выписка выдана: Кашанова Екатерина Владимировна, от имени представляемого по доверенности: Администрация Адмиралтейского района Санкт-Петербурга

Сведения, содержащиеся в настоящем документе, являются актуальными (действительными) на дату получения запроса органом, осуществляющим государственную регистрацию прав. В соответствии со статьей 7 Федерального закона от 21 июля 1997 г. №122-ФЗ "О государственной регистрации прав на недвижимое имущество и сделок с ним" использование сведений, содержащихся в настоящей выписке, способами или в форме, которые наносят ущерб правам и законным интересам правообладателей, влечет ответственность, предусмотренную законодательством Российской Федерации.

ЗАМЕСТИТЕЛЬ НАЧАЛЬНИКА ОТДЕЛА

(должность уполномоченного должностного лица органа, осуществляющего государственную регистрацию прав)

(подпись, М.П.)

Попов С. М.

(фамилия, инициалы)

Получение заявителем выписки из ЕГРП для последующего предоставления в органы государственной власти, органы местного самоуправления и



ФЕДЕРАЛЬНАЯ СЛУЖБА ГОСУДАРСТВЕННОЙ РЕГИСТРАЦИИ, КАДАСТРА И
КАРТОГРАФИИ

ФИЛИАЛ ФЕДЕРАЛЬНОГО ГОСУДАРСТВЕННОГО БЮДЖЕТНОГО УЧРЕЖДЕНИЯ
"ФЕДЕРАЛЬНАЯ КАДАСТРОВАЯ ПАЛАТА ФЕДЕРАЛЬНОЙ СЛУЖБЫ
ГОСУДАРСТВЕННОЙ РЕГИСТРАЦИИ, КАДАСТРА И КАРТОГРАФИИ" ПО САНКТ-
ПЕТЕРБУРГУ

**ВЫПИСКА ИЗ ЕДИНОГО ГОСУДАРСТВЕННОГО РЕЕСТРА ПРАВ НА
НЕДВИЖИМОЕ ИМУЩЕСТВО И СДЕЛОК С НИМ**

Дата 27.05.2016

№ 78/001/013/2016-2603

На основании запроса от 20.05.2016 г., поступившего на рассмотрение 20.05.2016 г. сообщаем, что в Едином государственном реестре прав на недвижимое имущество и сделок с ним зарегистрировано:

1. Характеристики объекта недвижимости:	
Кадастровый (или условный) номер объекта:	78:32:0750101:1293
наименование объекта:	Квартира
назначение объекта:	Жилое
площадь объекта:	53.1 кв.м
инвентарный номер, литер:	
этажность (этаж):	2
номера на поэтажном плане:	
адрес (местоположение) объекта:	Российская Федерация, г.Санкт-Петербург, набережная Обводного канала д.1186 кв.26
состав:	
2. Правообладатель (правообладатели):	2.1. Санкт-Петербург
3. Вид, номер и дата государственной регистрации права:	3.1. Собственность, № 78-78-30/006/2012-238 от 20.03.2012
4. Ограничение (обременение) права:	не зарегистрировано
5. Договоры участия в долевом строительстве:	не зарегистрировано
6. Правопритязания:	отсутствуют
7. Заявленные в судебном порядке права требования:	данные отсутствуют
8. Отметка о возражении в отношении зарегистрированного права:	данные отсутствуют
9. Отметка о наличии решения об изъятии объекта недвижимости для государственных и муниципальных нужд:	данные отсутствуют

Выписка выдана: Кашанова Екагаерина Владимировна, от имени представляемого по доверенности: Администрация Адмиралтейского района Санкт-Петербурга

Сведения, содержащиеся в настоящем документе, являются актуальными (действительными) на дату получения запроса органом, осуществляющим государственную регистрацию прав. В соответствии со статьей 7 Федерального закона от 21 июля 1997 г. №122-ФЗ "О государственной регистрации прав на недвижимое имущество и сделок с ним" использование сведений, содержащихся в настоящей выписке, способами или в форме, которые наносят ущерб правам и законным интересам правообладателей, влечет ответственность, предусмотренную законодательством Российской Федерации.

ЗАМЕСТИТЕЛЬ НАЧАЛЬНИКА ОТДЕЛА _____

(должность, уполномоченного должностного лица органа, осуществляющего государственную регистрацию прав)

(подпись, М.П.)

Попов С. М.

(фамилия, инициалы)

Получение заявителем выписки из ЕПРП для последующего предоставления в органы государственной власти, органы местного самоуправления и

**ФЕДЕРАЛЬНАЯ СЛУЖБА ГОСУДАРСТВЕННОЙ РЕГИСТРАЦИИ, КАДАСТРА И
КАРТОГРАФИИ**

**ФИЛИАЛ ФЕДЕРАЛЬНОГО ГОСУДАРСТВЕННОГО БЮДЖЕТНОГО УЧРЕЖДЕНИЯ
"ФЕДЕРАЛЬНАЯ КАДАСТРОВАЯ ПАЛАТА ФЕДЕРАЛЬНОЙ СЛУЖБЫ
ГОСУДАРСТВЕННОЙ РЕГИСТРАЦИИ, КАДАСТРА И КАРТОГРАФИИ" ПО САНКТ-
ПЕТЕРБУРГУ**

**ВЫПИСКА ИЗ ЕДИНОГО ГОСУДАРСТВЕННОГО РЕЕСТРА ПРАВ НА
НЕДВИЖИМОЕ ИМУЩЕСТВО И СДЕЛОК С НИМ**

Дата 17.05.2016

№ 78/001/013/2016-20

На основании запроса от 10.05.2016 г., поступившего на рассмотрение 10.05.2016 г. сообщаем, что в Едином государственном реестре прав на недвижимое имущество и сделок с ним зарегистрировано:

1.	Характеристики объекта недвижимости:	
	Кадастровый (или условный) номер объекта:	78:32:0750101:1294
	наименование объекта:	Квартира
	назначение объекта:	Жилое
	площадь объекта:	50.4 кв.м
	инвентарный номер, литер:	
	этажность (этаж):	2
	номера на поэтажном плане:	
	адрес (местоположение) объекта:	Российская Федерация, г.Санкт-Петербург, набережная Обводного канала д.1186 кв.27
	состав:	
2.	Правообладатель (правообладатели):	2.1. Санкт-Петербург
3.	Вид, номер и дата государственной регистрации права:	3.1. Собственность, № 78-78-30/006/2012-239 от 20.03.2012
4.	Ограничение (обременение) права:	не зарегистрировано
5.	Договоры участия в долевом строительстве:	не зарегистрировано
6.	Правопритязания:	отсутствуют
7.	Заявленные в судебном порядке права требования:	данные отсутствуют
8.	Отметка о возражении в отношении зарегистрированного права:	данные отсутствуют
9.	Отметка о наличии решения об изъятии объекта недвижимости для государственных и муниципальных нужд:	данные отсутствуют

Выписка выдана: Кашанова Екатерина Владимировна, от имени представляемого по доверенности: Администрация Адмиралтейского района Санкт-Петербурга

Сведения, содержащиеся в настоящем документе, являются актуальными (действительными) на дату получения запроса органом, осуществляющим государственную регистрацию прав. В соответствии со статьей 7 Федерального закона от 21 июля 1997 г. №122-ФЗ "О государственной регистрации прав на недвижимое имущество и сделок с ним" использование сведений, содержащихся в настоящей выписке, способами или в форме, которые наносят ущерб правам и законным интересам правообладателей, влечет ответственность, предусмотренную законодательством Российской Федерации.

ЗАМЕСТИТЕЛЬ НАЧАЛЬНИКА ОТДЕЛА

(должность уполномоченного должностного лица органа, осуществляющего государственную регистрацию прав)

(подпись, М.П.)

Попов С. М.

(фамилия, инициалы)

Получение заявителем выписки из ЕГРП для последующего предоставления в органы государственной власти, органы местного самоуправления и



**ФЕДЕРАЛЬНАЯ СЛУЖБА ГОСУДАРСТВЕННОЙ РЕГИСТРАЦИИ, КАДАСТРА И
КАРТОГРАФИИ**

ФИЛИАЛ ФЕДЕРАЛЬНОГО ГОСУДАРСТВЕННОГО БЮДЖЕТНОГО УЧРЕЖДЕНИЯ
"ФЕДЕРАЛЬНАЯ КАДАСТРОВАЯ ПАЛАТА ФЕДЕРАЛЬНОЙ СЛУЖБЫ
ГОСУДАРСТВЕННОЙ РЕГИСТРАЦИИ, КАДАСТРА И КАРТОГРАФИИ" ПО САНКТ-
ПЕТЕРБУРГУ

**ВЫПИСКА ИЗ ЕДИНОГО ГОСУДАРСТВЕННОГО РЕЕСТРА ПРАВ НА
НЕДВИЖИМОЕ ИМУЩЕСТВО И СДЕЛОК С НИМ**

Дата 17.05.2016

№ 78/001/013/2016-22

На основании запроса от 10.05.2016 г., поступившего на рассмотрение 10.05.2016 г. сообщаем, что в Едином государственном реестре прав на недвижимое имущество и сделок с ним зарегистрировано:

1.	Характеристики объекта недвижимости:	
	Кадастровый (или условный) номер объекта:	78:32:0750101:1295
	наименование объекта:	Квартира
	назначение объекта:	Жилое
	площадь объекта:	217 кв.м
	инвентарный номер, литер:	
	этажность (этаж):	2
	номера на поэтажном плане:	
	адрес (местоположение) объекта:	Российская Федерация, г.Санкт-Петербург, набережная Обводного канала д.1186 кв.28
	состав:	
2.	Правообладатель (правообладатели):	2.1. Санкт-Петербург
3.	Вид, номер и дата государственной регистрации права:	3.1. Собственность, № 78-78-30/006/2012-240 от 20.03.2012
4.	Ограничение (обременение) права:	не зарегистрировано
5.	Договоры участия в долевом строительстве:	не зарегистрировано
6.	Правопритязания:	отсутствуют
7.	Заявленные в судебном порядке права требования:	данные отсутствуют
8.	Отметка о возражении в отношении зарегистрированного права:	данные отсутствуют
9.	Отметка о наличии решения об изъятии объекта недвижимости для государственных и муниципальных нужд:	данные отсутствуют

Выписка выдана: Кашанова Екатерина Владимировна, от имени представляемого по доверенности: Администрация Адмиралтейского района Санкт-Петербурга

Сведения, содержащиеся в настоящем документе, являются актуальными (действительными) на дату получения запроса органом, осуществляющим государственную регистрацию прав. В соответствии со статьей 7 Федерального закона от 21 июля 1997 г. №122-ФЗ "О государственной регистрации прав на недвижимое имущество и сделок с ним" использование сведений, содержащихся в настоящей выписке, способами или в форме, которые наносят ущерб правам и законным интересам правообладателей, влечет ответственность, предусмотренную законодательством Российской Федерации.

ЗАМЕСТИТЕЛЬ НАЧАЛЬНИКА ОТДЕЛА

(должность уполномоченного должностного лица органа, осуществляющего государственную регистрацию прав)

(подпись, М.П.)

Попов С. М.

(фамилия, инициалы)

Получение заявителем выписки из ЕГРП для последующего представления в органы государственной власти, органы местного самоуправления и



**ФЕДЕРАЛЬНАЯ СЛУЖБА ГОСУДАРСТВЕННОЙ РЕГИСТРАЦИИ, КАДАСТРА И
КАРТОГРАФИИ**

**ФИЛИАЛ ФЕДЕРАЛЬНОГО ГОСУДАРСТВЕННОГО БЮДЖЕТНОГО УЧРЕЖДЕНИЯ
"ФЕДЕРАЛЬНАЯ КАДАСТРОВАЯ ПАЛАТА ФЕДЕРАЛЬНОЙ СЛУЖБЫ
ГОСУДАРСТВЕННОЙ РЕГИСТРАЦИИ, КАДАСТРА И КАРТОГРАФИИ" ПО САНКТ-
ПЕТЕРБУРГУ**

**ВЫПИСКА ИЗ ЕДИНОГО ГОСУДАРСТВЕННОГО РЕЕСТРА ПРАВ НА
НЕДВИЖИМОЕ ИМУЩЕСТВО И СДЕЛОК С НИМ**

Дата 17.05.2016

№ 78/001/013/2016-21

На основании запроса от 10.05.2016 г., поступившего на рассмотрение 10.05.2016 г. сообщаем, что в Едином государственном реестре прав на недвижимое имущество и сделок с ним зарегистрировано:

1.	Характеристики объекта недвижимости:	
	Кадастровый (или условный) номер объекта:	78:32:0750101:1301
	наименование объекта:	Квартира
	назначение объекта:	Жилое
	площадь объекта:	54.6 кв.м
	инвентарный номер, литер:	
	этажность (этаж):	3
	номера на поэтажном плане:	
	адрес (местоположение) объекта:	Российская Федерация, г.Санкт-Петербург, набережная Обводного канала д.118б кв.33
	состав:	
2.	Правообладатель (правообладатели):	2.1. Санкт-Петербург
3.	Вид, номер и дата государственной регистрации права:	3.1. Собственность, № 78-78-30/028/2013-409 от 28.08.2013
4.	Ограничение (обременение) права:	не зарегистрировано
5.	Договоры участия в долевом строительстве:	не зарегистрировано
6.	Правопритязания:	отсутствуют
7.	Заявленные в судебном порядке права требования:	данные отсутствуют
8.	Отметка о возражении в отношении зарегистрированного права:	данные отсутствуют
9.	Отметка о наличии решения об изъятии объекта недвижимости для государственных и муниципальных нужд:	данные отсутствуют

Выписка выдана: Кашанова Екатерина Владимировна, от имени представляемого по доверенности: Администрация Адмиралтейского района Санкт-Петербурга

Сведения, содержащиеся в настоящем документе, являются актуальными (действительными) на дату получения запроса органом, осуществляющим государственную регистрацию прав. В соответствии со статьей 7 Федерального закона от 21 июля 1997 г. №122-ФЗ "О государственной регистрации прав на недвижимое имущество и сделок с ним" использование сведений, содержащихся в настоящей выписке, способами или в форме, которые наносят ущерб правам и законным интересам правообладателей, влечет ответственность, предусмотренную законодательством Российской Федерации.

ЗАМЕСТИТЕЛЬ НАЧАЛЬНИКА ОТДЕЛА

(должность уполномоченного должностного лица органа, осуществляющего государственную регистрацию прав)

(подпись, М.П.)

Попов С. М.
(фамилия, инициалы)



Получение заявителем выписки из ЕГРП для последующего предоставления в органы государственной власти, органы местного самоуправления и

Копия верна

Кашанова Е.В.

**ФЕДЕРАЛЬНАЯ СЛУЖБА ГОСУДАРСТВЕННОЙ РЕГИСТРАЦИИ, КАДАСТРА И
КАРТОГРАФИИ**

ФИЛИАЛ ФЕДЕРАЛЬНОГО ГОСУДАРСТВЕННОГО БЮДЖЕТНОГО УЧРЕЖДЕНИЯ
"ФЕДЕРАЛЬНАЯ КАДАСТРОВАЯ ПАЛАТА ФЕДЕРАЛЬНОЙ СЛУЖБЫ
ГОСУДАРСТВЕННОЙ РЕГИСТРАЦИИ, КАДАСТРА И КАРТОГРАФИИ" ПО САНКТ-
ПЕТЕРБУРГУ

**ВЫПИСКА ИЗ ЕДИНОГО ГОСУДАРСТВЕННОГО РЕЕСТРА ПРАВ НА
НЕДВИЖИМОЕ ИМУЩЕСТВО И СДЕЛОК С НИМ**

Дата 17.05.2016

№ 78/001/013/2016-23

На основании запроса от 10.05.2016 г., поступившего на рассмотрение 10.05.2016 г. сообщаем, что в Едином государственном реестре прав на недвижимое имущество и сделок с ним зарегистрировано:

1.	Характеристики объекта недвижимости:	
	Кадастровый (или условный) номер объекта:	78:32:0750101:1302
	наименование объекта:	Квартира
	назначение объекта:	Жилое
	площадь объекта:	172.7 кв.м
	инвентарный номер, литер:	
	этажность (этаж):	3
	номера на поэтажном плане:	
	адрес (местоположение) объекта:	Российская Федерация, г.Санкт-Петербург, набережная Обводного канала д.118б кв.34
	состав:	
2.	Правообладатель (правообладатели):	2.1. Санкт-Петербург
3.	Вид, номер и дата государственной регистрации права:	3.1. Собственность, № 78-78-30/006/2012-287 от 23.03.2012
4.	Ограничение (обременение) права:	не зарегистрировано
5.	Договоры участия в долевом строительстве:	не зарегистрировано
6.	Правопритязания:	отсутствуют
7.	Заявленные в судебном порядке права требования:	данные отсутствуют
8.	Отметка о возражении в отношении зарегистрированного права:	данные отсутствуют
9.	Отметка о наличии решения об изъятии объекта недвижимости для государственных и муниципальных нужд:	данные отсутствуют

Выписка выдана: Кашанова Екатерина Владимировна, от имени представляемого по доверенности: Администрация Адмиралтейского района Санкт-Петербурга

Сведения, содержащиеся в настоящем документе, являются актуальными (действительными) на дату получения запроса органом, осуществляющим государственную регистрацию прав. В соответствии со статьей 7 Федерального закона от 21 июля 1997 г. №122-ФЗ "О государственной регистрации прав на недвижимое имущество и сделок с ним" использование сведений, содержащихся в настоящей выписке, способами или в форме, которые наносят ущерб правам и законным интересам правообладателей, влечет ответственность, предусмотренную законодательством Российской Федерации.

ЗАМЕСТИТЕЛЬ НАЧАЛЬНИКА ОТДЕЛА

(должность уполномоченного должностного лица органа, осуществляющего государственную регистрацию прав)

(подпись, М.П.)

Попов С. М.

(фамилия, инициалы)

Получение заявителем выписки из ЕГРП для последующего предоставления в органы государственной власти, органы местного самоуправления и



Копия верна

Кашанова Е.В.

**ФЕДЕРАЛЬНАЯ СЛУЖБА ГОСУДАРСТВЕННОЙ РЕГИСТРАЦИИ, КАДАСТРА И
КАРТОГРАФИИ**

ФИЛИАЛ ФЕДЕРАЛЬНОГО ГОСУДАРСТВЕННОГО БЮДЖЕТНОГО УЧРЕЖДЕНИЯ
"ФЕДЕРАЛЬНАЯ КАДАСТРОВАЯ ПАЛАТА ФЕДЕРАЛЬНОЙ СЛУЖБЫ
ГОСУДАРСТВЕННОЙ РЕГИСТРАЦИИ, КАДАСТРА И КАРТОГРАФИИ" ПО САНКТ-
ПЕТЕРБУРГУ

**ВЫПИСКА ИЗ ЕДИНОГО ГОСУДАРСТВЕННОГО РЕЕСТРА ПРАВ НА
НЕДВИЖИМОЕ ИМУЩЕСТВО И СДЕЛОК С НИМ**

Дата 17.05.2016

№ 78/001/013/2016-24

На основании запроса от 10.05.2016 г., поступившего на рассмотрение 10.05.2016 г. сообщаем, что в Едином государственном реестре прав на недвижимое имущество и сделок с ним зарегистрировано:

1.	Характеристики объекта недвижимости:	
	Кадастровый (или условный) номер объекта:	78:32:0750101:1303
	наименование объекта:	Квартира
	назначение объекта:	Жилое
	площадь объекта:	47 кв.м
	инвентарный номер, литер:	
	этажность (этаж):	1
	номера на поэтажном плане:	
	адрес (местоположение) объекта:	Российская Федерация, г.Санкт-Петербург, набережная Обводного канала д.118б кв.37
	состав:	
2.	Правообладатель (правообладатели):	2.1. Санкт-Петербург
3.	Вид, номер и дата государственной регистрации права:	3.1. Собственность, № 78-78-30/006/2012-290 от 27.03.2012
4.	Ограничение (обременение) права:	не зарегистрировано
5.	Договоры участия в долевом строительстве:	не зарегистрировано
6.	Правопритязания:	отсутствуют
7.	Заявленные в судебном порядке права требования:	данные отсутствуют
8.	Отметка о возражении в отношении зарегистрированного права:	данные отсутствуют
9.	Отметка о наличии решения об изъятии объекта недвижимости для государственных и муниципальных нужд:	данные отсутствуют

Выписка выдана: Кашанова Екатерина Владимировна, от имени представляемого по доверенности: Администрация Адмиралтейского района Санкт-Петербурга

Сведения, содержащиеся в настоящем документе, являются актуальными (действительными) на дату получения запроса органом, осуществляющим государственную регистрацию прав. В соответствии со статьей 7 Федерального закона от 21 июля 1997 г. №122-ФЗ "О государственной регистрации прав на недвижимое имущество и сделок с ним" использование сведений, содержащихся в настоящей выписке, способами или в форме, которые наносят ущерб правам и законным интересам правообладателей, влечет ответственность, предусмотренную законодательством Российской Федерации.

ЗАМЕСТИТЕЛЬ НАЧАЛЬНИКА ОТДЕЛА

(должность уполномоченного должностного лица органа, осуществляющего государственную регистрацию прав)

(подпись, М.П.)

Попов С. М.

(фамилия, инициалы)

Получение заявителем выписки из ЕГРП для последующего предоставления в органы государственной власти, органы местного самоуправления и

Копия верна

Кашанова Е.В.

**ФЕДЕРАЛЬНАЯ СЛУЖБА ГОСУДАРСТВЕННОЙ РЕГИСТРАЦИИ, КАДАСТРА И
КАРТОГРАФИИ**

ФИЛИАЛ ФЕДЕРАЛЬНОГО ГОСУДАРСТВЕННОГО БЮДЖЕТНОГО УЧРЕЖДЕНИЯ
"ФЕДЕРАЛЬНАЯ КАДАСТРОВАЯ ПАЛАТА ФЕДЕРАЛЬНОЙ СЛУЖБЫ
ГОСУДАРСТВЕННОЙ РЕГИСТРАЦИИ, КАДАСТРА И КАРТОГРАФИИ" ПО САНКТ-
ПЕТЕРБУРГУ

**ВЫПИСКА ИЗ ЕДИНОГО ГОСУДАРСТВЕННОГО РЕЕСТРА ПРАВ НА
НЕДВИЖИМОЕ ИМУЩЕСТВО И СДЕЛОК С НИМ**

Дата 17.05.2016

№ 78/001/013/2016-25

На основании запроса от 10.05.2016 г., поступившего на рассмотрение 10.05.2016 г. сообщаем, что в Едином государственном реестре прав на недвижимое имущество и сделок с ним зарегистрировано:

1.	Характеристики объекта недвижимости:	
	Кадастровый (или условный) номер объекта:	78:32:0750101:1305
	наименование объекта:	Квартира
	назначение объекта:	Жилое
	площадь объекта:	69.9 кв.м
	инвентарный номер, литер:	
	этажность (этаж):	3
	номера на поэтажном плане:	
	адрес (местоположение) объекта:	Российская Федерация, г.Санкт-Петербург, набережная Обводного канала д.1186 кв.39
	состав:	
2.	Правообладатель (правообладатели):	2.1. Санкт-Петербург
3.	Вид, номер и дата государственной регистрации права:	3.1. Собственность, № 78-78-30/029/2013-363 от 08.10.2013
4.	Ограничение (обременение) права:	
	4.1.1. вид:	Выявленный объект культурного наследия. Обязательства по содержанию и сохранению объекта., Выявленный объект культурного наследия. Обязательства по содержанию и сохранению объекта.
	дата государственной регистрации:	08.10.2013
	номер государственной регистрации:	78-78-30/029/2013-363
	срок, на который установлено ограничение (обременение) права:	не определен
	лицо, в пользу которого установлено ограничение (обременение) права:	публичный
	основание государственной регистрации:	Приказ КГИОП от 20.02.2001 №15
5.	Договоры участия в долевом строительстве:	не зарегистрировано
6.	Правопритязания:	отсутствуют
7.	Заявленные в судебном порядке права требования:	данные отсутствуют
8.	Отметка о возражении в отношении зарегистрированного права:	данные отсутствуют
9.	Отметка о наличии решения об изъятии объекта недвижимости:	данные отсутствуют

**ФЕДЕРАЛЬНАЯ СЛУЖБА ГОСУДАРСТВЕННОЙ РЕГИСТРАЦИИ, КАДАСТРА И
КАРТОГРАФИИ**

ФИЛИАЛ ФЕДЕРАЛЬНОГО ГОСУДАРСТВЕННОГО БЮДЖЕТНОГО УЧРЕЖДЕНИЯ
"ФЕДЕРАЛЬНАЯ КАДАСТРОВАЯ ПАЛАТА ФЕДЕРАЛЬНОЙ СЛУЖБЫ
ГОСУДАРСТВЕННОЙ РЕГИСТРАЦИИ, КАДАСТРА И КАРТОГРАФИИ" ПО САНКТ-
ПЕТЕРБУРГУ

**ВЫПИСКА ИЗ ЕДИНОГО ГОСУДАРСТВЕННОГО РЕЕСТРА ПРАВ НА
НЕДВИЖИМОЕ ИМУЩЕСТВО И СДЕЛОК С НИМ**

Дата 17.05.2016

№ 78/001/013/2016-27

На основании запроса от 10.05.2016 г., поступившего на рассмотрение 10.05.2016 г. сообщаем, что в Едином государственном реестре прав на недвижимое имущество и сделок с ним зарегистрировано:

1. Характеристики объекта недвижимости:	
Кадастровый (или условный) номер объекта:	78:32:0750101:1312
наименование объекта:	Квартира
назначение объекта:	Жилое
площадь объекта:	27.4 кв.м
инвентарный номер, литер:	
этажность (этаж):	2
номера на поэтажном плане:	
адрес (местоположение) объекта:	Российская Федерация, г.Санкт-Петербург, набережная Обводного канала д.1186 кв.42
состав:	
2. Правообладатель (правообладатели):	2.1. Санкт-Петербург
3. Вид, номер и дата государственной регистрации права:	3.1. Собственность, № 78-78-30/028/2013-408 от 28.08.2013
4. Ограничение (обременение) права:	не зарегистрировано
5. Договоры участия в долевом строительстве:	не зарегистрировано
6. Правопритязания:	отсутствуют
7. Заявленные в судебном порядке права требования:	данные отсутствуют
8. Отметка о возражении в отношении зарегистрированного права:	данные отсутствуют
9. Отметка о наличии решения об изъятии объекта недвижимости для государственных и муниципальных нужд:	данные отсутствуют

Выписка выдана: Кашанова Екатерина Владимировна, от имени представляемого по доверенности: Администрация Адмиралтейского района Санкт-Петербурга

Сведения, содержащиеся в настоящем документе, являются актуальными (действительными) на дату получения запроса органом, осуществляющим государственную регистрацию прав. В соответствии со статьей 7 Федерального закона от 21 июля 1997 г. №122-ФЗ "О государственной регистрации прав на недвижимое имущество и сделок с ним" использование сведений, содержащихся в настоящей выписке, способами или в форме, которые наносят ущерб правам и законным интересам правообладателей, влечет ответственность, предусмотренную законодательством Российской Федерации.

ЗАМЕСТИТЕЛЬ НАЧАЛЬНИКА ОТДЕЛА

(должность уполномоченного должностного лица органа, осуществляющего государственную регистрацию прав)

(подпись, М.П.)

Попов С. М.

(фамилия, инициалы)

Получение заявителем выписки из ЕГРП для последующего предоставления в органы государственной власти, органы местного самоуправления и



Копия верна
Кашанова Е.В.

**ФЕДЕРАЛЬНАЯ СЛУЖБА ГОСУДАРСТВЕННОЙ РЕГИСТРАЦИИ, КАДАСТРА И
КАРТОГРАФИИ**

ФИЛИАЛ ФЕДЕРАЛЬНОГО ГОСУДАРСТВЕННОГО БЮДЖЕТНОГО УЧРЕЖДЕНИЯ
"ФЕДЕРАЛЬНАЯ КАДАСТРОВАЯ ПАЛАТА ФЕДЕРАЛЬНОЙ СЛУЖБЫ
ГОСУДАРСТВЕННОЙ РЕГИСТРАЦИИ, КАДАСТРА И КАРТОГРАФИИ" ПО САНКТ-
ПЕТЕРБУРГУ

**ВЫПИСКА ИЗ ЕДИНОГО ГОСУДАРСТВЕННОГО РЕЕСТРА ПРАВ НА
НЕДВИЖИМОЕ ИМУЩЕСТВО И СДЕЛОК С НИМ**

Дата 17.05.2016

№ 78/001/013/2016-26

На основании запроса от 10.05.2016 г., поступившего на рассмотрение 10.05.2016 г. сообщаем, что в Едином государственном реестре прав на недвижимое имущество и сделок с ним зарегистрировано:

1. Характеристики объекта недвижимости:		
Кадастровый (или условный) номер объекта:	78:32:0750101:1313	
наименование объекта:	Квартира	
назначение объекта:	Жилое	
площадь объекта:	27 кв.м	
инвентарный номер, литер:		
этажность (этаж):	3	
номера на поэтажном плане:		
адрес (местоположение) объекта:	Российская Федерация, г.Санкт-Петербург, набережная Обводного канала д.118б кв.43	
состав:		
2. Правообладатель (правообладатели):	2.1.	Санкт-Петербург
3. Вид, номер и дата государственной регистрации права:	3.1.	Собственность, № 78-78-30/028/2013-414 от 28.08.2013
4. Ограничение (обременение) права:	не зарегистрировано	
5. Договоры участия в долевом строительстве:	не зарегистрировано	
6. Правопритязания:	отсутствуют	
7. Заявленные в судебном порядке права требования:	данные отсутствуют	
8. Отметка о возражении в отношении зарегистрированного права:	данные отсутствуют	
9. Отметка о наличии решения об изъятии объекта недвижимости для государственных и муниципальных нужд:	данные отсутствуют	

Выписка выдана: Кашанова Екатерина Владимировна, от имени представляемого по доверенности: Администрация Адмиралтейского района Санкт-Петербурга

Сведения, содержащиеся в настоящем документе, являются актуальными (действительными) на дату получения запроса органом, осуществляющим государственную регистрацию прав. В соответствии со статьей 7 Федерального закона от 21 июля 1997 г. №122-ФЗ "О государственной регистрации прав на недвижимое имущество и сделок с ним" использование сведений, содержащихся в настоящей выписке, способами или в форме, которые наносят ущерб правам и законным интересам правообладателей, влечет ответственность, предусмотренную законодательством Российской Федерации.

ЗАМЕСТИТЕЛЬ НАЧАЛЬНИКА ОТДЕЛА

(должность уполномоченного должностного лица органа, осуществляющего государственную регистрацию прав)

(подпись, М.П.)

Попов С. М.

(фамилия, инициалы)

Получение заявителем выписки из ЕГРП для последующего представления в органы государственной власти, органы местного самоуправления и



Котля верна
Кашанова Е.В.

**ФЕДЕРАЛЬНАЯ СЛУЖБА ГОСУДАРСТВЕННОЙ РЕГИСТРАЦИИ, КАДАСТРА И
КАРТОГРАФИИ**

ФИЛИАЛ ФЕДЕРАЛЬНОГО ГОСУДАРСТВЕННОГО БЮДЖЕТНОГО УЧРЕЖДЕНИЯ
"ФЕДЕРАЛЬНАЯ КАДАСТРОВАЯ ПАЛАТА ФЕДЕРАЛЬНОЙ СЛУЖБЫ
ГОСУДАРСТВЕННОЙ РЕГИСТРАЦИИ, КАДАСТРА И КАРТОГРАФИИ" ПО САНКТ-
ПЕТЕРБУРГУ

**ВЫПИСКА ИЗ ЕДИНОГО ГОСУДАРСТВЕННОГО РЕЕСТРА ПРАВ НА
НЕДВИЖИМОЕ ИМУЩЕСТВО И СДЕЛОК С НИМ**

Дата 17.05.2016

№ 78/001/013/2016-28

На основании запроса от 10.05.2016 г., поступившего на рассмотрение 10.05.2016 г. сообщаем, что в Едином государственном реестре прав на недвижимое имущество и сделок с ним зарегистрировано:

1. Характеристики объекта недвижимости:	
Кадастровый (или условный) номер объекта:	78:32:0750101:1314
наименование объекта:	Квартира
назначение объекта:	Жилое
площадь объекта:	71.7 кв.м
инвентарный номер, литер:	
этажность (этаж):	3
номера на поэтажном плане:	
адрес (местоположение) объекта:	Российская Федерация, г.Санкт-Петербург, набережная Обводного канала д.1186 кв.44
состав:	
2. Правообладатель (правообладатели):	2.1. Санкт-Петербург
3. Вид, номер и дата государственной регистрации права:	3.1. Собственность, № 78-78-30/006/2012-289 от 17.04.2012
4. Ограничение (обременение) права:	не зарегистрировано
5. Договоры участия в долевом строительстве:	не зарегистрировано
6. Правоприязания:	отсутствуют
7. Заявленные в судебном порядке права требования:	данные отсутствуют
8. Отметка о возражении в отношении зарегистрированного права:	данные отсутствуют
9. Отметка о наличии решения об изъятии объекта недвижимости для государственных и муниципальных нужд:	данные отсутствуют

Выписка выдана: Кашанова Екатерина Владимировна, от имени представляемого по доверенности: Администрация Адмиралтейского района Санкт-Петербурга

Сведения, содержащиеся в настоящем документе, являются актуальными (действительными) на дату получения запроса органом, осуществляющим государственную регистрацию прав. В соответствии со статьей 7 Федерального закона от 21 июля 1997 г. №122-ФЗ "О государственной регистрации прав на недвижимое имущество и сделок с ним" использование сведений, содержащихся в настоящей выписке, способами или в форме, которые наносят ущерб правам и законным интересам правообладателей, влечет ответственность, предусмотренную законодательством Российской Федерации.

ЗАМЕСТИТЕЛЬ НАЧАЛЬНИКА ОТДЕЛА

(должность уполномоченного должностного лица органа, осуществляющего государственную регистрацию прав)

(подпись, М.П.)

Попов С. М.

(фамилия, инициалы)

Получение заявителем выписки из ЕГРП для последующего предоставления в органы государственной власти, органы местного самоуправления и

1



Копия верна

Кашанова Е.В.

ФЕДЕРАЛЬНАЯ СЛУЖБА ГОСУДАРСТВЕННОЙ РЕГИСТРАЦИИ, КАДАСТРА И
КАРТОГРАФИИ

ФИЛИАЛ ФЕДЕРАЛЬНОГО ГОСУДАРСТВЕННОГО БЮДЖЕТНОГО УЧРЕЖДЕНИЯ
"ФЕДЕРАЛЬНАЯ КАДАСТРОВАЯ ПАЛАТА ФЕДЕРАЛЬНОЙ СЛУЖБЫ
ГОСУДАРСТВЕННОЙ РЕГИСТРАЦИИ, КАДАСТРА И КАРТОГРАФИИ" ПО САНКТ-
ПЕТЕРБУРГУ

**ВЫПИСКА ИЗ ЕДИНОГО ГОСУДАРСТВЕННОГО РЕЕСТРА ПРАВ НА
НЕДВИЖИМОЕ ИМУЩЕСТВО И СДЕЛОК С НИМ**

Дата 17.05.2016

№ 78/001/013/2016-30

На основании запроса от 10.05.2016 г., поступившего на рассмотрение 10.05.2016 г. сообщаем, что в Едином государственном реестре прав на недвижимое имущество и сделок с ним зарегистрировано:

1. Характеристики объекта недвижимости:		
Кадастровый (или условный) номер объекта:	78:32:0750101:1320	
наименование объекта:	Квартира	
назначение объекта:	Жилое	
площадь объекта:	139.3 кв.м	
инвентарный номер, литер:		
этажность (этаж):	1	
номера на поэтажном плане:		
адрес (местоположение) объекта:	Российская Федерация, г.Санкт-Петербург, набережная Обводного канала д.1186 кв.58	
состав:		
2. Правообладатель (правообладатели):	2.1.	Санкт-Петербург
3. Вид, номер и дата государственной регистрации права:	3.1.	Собственность, № 78-78-30/006/2012-288 от 23.03.2012
4. Ограничение (обременение) права:	не зарегистрировано	
5. Договоры участия в долевом строительстве:	не зарегистрировано	
6. Правоприязнания:	отсутствуют	
7. Заявленные в судебном порядке права требования:	данные отсутствуют	
8. Отметка о возражении в отношении зарегистрированного права:	данные отсутствуют	
9. Отметка о наличии решения об изъятии объекта недвижимости для государственных и муниципальных нужд:	данные отсутствуют	

Выписка выдана: Кашанова Екатерина Владимировна, от имени представляемого по доверенности: Администрация Адмиралтейского района Санкт-Петербурга

Сведения, содержащиеся в настоящем документе, являются актуальными (действительными) на дату получения запроса органом, осуществляющим государственную регистрацию прав. В соответствии со статьей 7 Федерального закона от 21 июля 1997 г. №122-ФЗ "О государственной регистрации прав на недвижимое имущество и сделок с ним" использование сведений, содержащихся в настоящей выписке, способами или в форме, которые наносят ущерб правам и законным интересам правообладателей, влечет ответственность, предусмотренную законодательством Российской Федерации.

ЗАМЕСТИТЕЛЬ НАЧАЛЬНИКА ОТДЕЛА

(должность уполномоченного должностного лица органа, осуществляющего государственную регистрацию прав)

(подпись, М.П.)

Попов С. М.

(фамилия, инициалы)

Получение заявителем выписки из ЕГРП для последующего предоставления в органы государственной власти, органы местного самоуправления и





КГИОП СПб
№ 30-1584/16-0-1
от 23.05.2016



ПРАВИТЕЛЬСТВО САНКТ-ПЕТЕРБУРГА

КОМИТЕТ ПО ГОСУДАРСТВЕННОМУ КОНТРОЛЮ, ИСПОЛЬЗОВАНИЮ И ОХРАНЕ
ПАМЯТНИКОВ ИСТОРИИ И КУЛЬТУРЫ

пл. Ломоносова, д.1, Санкт-Петербург, 191023. Тел. (812) 315-43-03, (812) 571-64-31, факс (812) 710-42-45
e-mail: kgiop@gov.spb.ru http://www.gov.spb.ru
ОКПО 00086941 ОКОГУ 23310 ОГРН 1037843025527 ИНН/КПП 7832000069/784001001

23.05.2016 № 30-1584/1 -С
На № 1604/30 от 19.05.2016

АО "Фонд имущества Санкт-Петербурга"

М.В. Аурманов

к свершению

СПРАВКА

Комитет по государственному контролю, использованию и охране памятников истории и культуры сообщает, что объект по адресу: **190005, г. Санкт-Петербург, набережная Обводного канала, дом 1186, литера А (пом.1-Н)** не относится ни к числу выявленных объектов культурного наследия, ни к числу объектов культурного наследия федерального, регионального или местного (муниципального) значения. Объект расположен в границах зон охраны объектов культурного наследия на территории Санкт-Петербурга: **Зона регулирования застройки и хозяйственной деятельности (участок ЗРЗ 2-1).**

Требования по сохранению исторических зданий* и режим использования земель в границах зон охраны объектов культурного наследия на территории Санкт-Петербурга установлен Законом Санкт-Петербурга от 19.01.2008 г. № 820-7 "О границах зон охраны объектов культурного наследия на территории Санкт-Петербурга и режимах использования земель в границах указанных зон и о внесении изменений в закон Санкт-Петербурга "О Генеральном плане Санкт-Петербурга и границах зон охраны объектов культурного наследия на территории Санкт-Петербурга"

* Исторические здания – здания (строения, сооружения) различных исторических периодов не состоящие на государственной охране как объекты культурного наследия: в центральных районах – построенные до 1917 г.; в остальных районах – до 1957 г. и деревянные здания построенные до 1917 г. (год постройки включительно).

Начальник отдела информации об объектах культурного наследия и режимах зон охраны



Исполнитель *[Signature]*

*Принято от
24.05.16*

АО "Фонд имущества
Санкт-Петербурга"
190000, пер. Гривцова, 5
Вх. № 2260 Дата 25.05.16
Канцелярия 331-35-49



ПРАВИТЕЛЬСТВО САНКТ-ПЕТЕРБУРГА
**КОМИТЕТ ПО ГОСУДАРСТВЕННОМУ КОНТРОЛЮ, ИСПОЛЬЗОВАНИЮ И ОХРАНЕ
 ПАМЯТНИКОВ ИСТОРИИ И КУЛЬТУРЫ**

пл. Ломоносова, д.1, Санкт-Петербург, 191023. Тел. (812) 315-43-03, (812) 571-64-31, факс (812) 710-42-45
 e-mail: kgiop@gov.spb.ru http://www.gov.spb.ru
 ОКПО 00086941 ОКОГУ 23310 ОГРН 1037843025527 ИНН/КПП 7832000069/784001001

23.05.2016 № 30-1584/2 -С
 На № 1604/30 от 19.05.2016

АО "Фонд имущества Санкт-Петербурга"

М.В. Аурманова

СПРАВКА

К сверке
26.05.16

Комитет по государственному контролю, использованию и охране памятников истории и культуры сообщает, что объект по адресу: **190005, г. Санкт-Петербург, набережная Обводного канала, дом 118б, литера А (пом.2-Н)** не относится ни к числу выявленных объектов культурного наследия, ни к числу объектов культурного наследия федерального, регионального или местного (муниципального) значения. Объект расположен в границах зон охраны объектов культурного наследия на территории Санкт-Петербурга: **Зона регулирования застройки и хозяйственной деятельности** (участок ЗРЗ 2-1).

Требования по сохранению исторических зданий* и режим использования земель в границах зон охраны объектов культурного наследия на территории Санкт-Петербурга установлен Законом Санкт-Петербурга от 19.01.2008 г. № 820-7 "О границах зон охраны объектов культурного наследия на территории Санкт-Петербурга и режимах использования земель в границах указанных зон и о внесении изменений в закон Санкт-Петербурга "О Генеральном плане Санкт-Петербурга и границах зон охраны объектов культурного наследия на территории Санкт-Петербурга"

* Исторические здания – здания (строения, сооружения) различных исторических периодов не состоящие на государственной охране как объекты культурного наследия в центральных районах – построенные до 1917 г.; в остальных районах – до 1957 г. и деревянные 2-этажные здания построенные до 1917 г. (год постройки включительно).

Начальник отдела информации об объектах культурного наследия и режимах зон охраны

Е.В. Курочкина
 Е.В. Курочкина
 Г.С. Курочкина

Исполнитель *[Signature]*

АО "Фонд имущества
 Санкт-Петербурга"
 190000, пер. Гривцова, 5
 Вх. № *2268* Дата *25.05.16*
 Канцелярия 331-35-49



ПРАВИТЕЛЬСТВО САНКТ-ПЕТЕРБУРГА

КОМИТЕТ ПО ГОСУДАРСТВЕННОМУ КОНТРОЛЮ, ИСПОЛЬЗОВАНИЮ И ОХРАНЕ
ПАМЯТНИКОВ ИСТОРИИ И КУЛЬТУРЫ

пл. Ломоносова, д.1, Санкт-Петербург, 191023. Тел. (812) 315-43-03, (812) 571-64-31, факс (812) 710-42-45
e-mail: kgiop@gov.spb.ru http://www.gov.spb.ru
ОКПО 00086941 ОКОГУ 23310 ОГРН 1037843025527 ИНН/КПП 7832000069/784001001

23.05.2016 № 30-1584/3 -С

На № 1604/30 от 19.05.2016

АО "Фонд имущества Санкт-Петербурга"

М.В. Ануфриев

к сведению

СПРАВКА

Комитет по государственному контролю, использованию и охране памятников истории и культуры сообщает, что объект по адресу: **190005, г. Санкт-Петербург, набережная Обводного канала, дом 118б, литера А (пом. 3-Н)** не относится ни к числу выявленных объектов культурного наследия, ни к числу объектов культурного наследия федерального, регионального или местного (муниципального) значения. Объект расположен в границах зон охраны объектов культурного наследия на территории Санкт-Петербурга: **Зона регулирования застройки и хозяйственной деятельности (участок ЗРЗ 2-1).**

Требования по сохранению исторических зданий* и режим использования земель в границах зон охраны объектов культурного наследия на территории Санкт-Петербурга установлен Законом Санкт-Петербурга от 19.01.2008 г. № 820-7 "О границах зон охраны объектов культурного наследия на территории Санкт-Петербурга и режимах использования земель в границах указанных зон и о внесении изменений в закон Санкт-Петербурга "О Генеральном плане Санкт-Петербурга и границах зон охраны объектов культурного наследия на территории Санкт-Петербурга"

* Исторические здания – здания (строения, сооружения) различных исторических периодов не состоящие на государственной охране как объекты культурного наследия: в центральных районах – построенные до 1917 г.; в остальных районах – до 1957 г. и деревянные каменные здания построенные до 1917 г. (год постройки включительно).

Начальник отдела информации об объектах культурного наследия и режимах зон охраны

Исполнитель

[Signature]



АО "Фонд имущества
Санкт-Петербурга"
190000, пер. Гривцова, 5
Вх. № 2262 Дата 23.05.16
Канцелярия 331-35-49



ПРАВИТЕЛЬСТВО САНКТ-ПЕТЕРБУРГА

КОМИТЕТ ПО ГОСУДАРСТВЕННОМУ КОНТРОЛЮ, ИСПОЛЬЗОВАНИЮ И ОХРАНЕ
ПАМЯТНИКОВ ИСТОРИИ И КУЛЬТУРЫ

пл. Ломоносова, д.1, Санкт-Петербург, 191023. Тел. (812) 315-43-03, (812) 571-64-31, факс (812) 710-42-45
e-mail: kgiop@gov.spb.ru http://www.gov.spb.ru
ОКПО 00086941 ОКОГУ 23310 ОГРН 1037843025527 ИНН/КПП 7832000069/784001001

23.05.2016 № 30-1584/4 -С
На № 1604/30 от 19.05.2016

АО "Фонд имущества Санкт-Петербурга"

М.В. Аурманова

СПРАВКА

К сверке

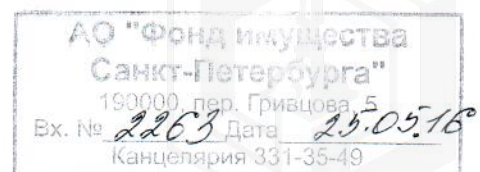
Комитет по государственному контролю, использованию и охране памятников истории и культуры сообщает, что объект по адресу: **190005, г. Санкт-Петербург, набережная Обводного канала, дом 1186, литера А (пом.4-Н)** не относится ни к числу выявленных объектов культурного наследия, ни к числу объектов культурного наследия федерального, регионального или местного (муниципального) значения. Объект расположен в границах зон охраны объектов культурного наследия на территории Санкт-Петербурга: **Зона регулирования застройки и хозяйственной деятельности (участок ЗРЗ 2-1).**

Требования по сохранению исторических зданий* и режим использования земель в границах зон охраны объектов культурного наследия на территории Санкт-Петербурга установлен Законом Санкт-Петербурга от 19.01.2008 г. № 820-7 "О границах зон охраны объектов культурного наследия на территории Санкт-Петербурга и режимах использования земель в границах указанных зон и о внесении изменений в закон Санкт-Петербурга "О Генеральном плане Санкт-Петербурга и границах зон охраны объектов культурного наследия на территории Санкт-Петербурга"

* Исторические здания – здания (строения, сооружения) различных исторических периодов не состоящие на государственной охране как объекты культурного наследия: в центральных районах – построенные до 1917 г.; в остальных районах – до 1957 г. и деревянные этажные здания построенные до 1917 г. (год постройки включительно).

Начальник отдела информации об объектах культурного наследия и режимах зон охраны

Исполнитель *[Signature]*





ПРАВИТЕЛЬСТВО САНКТ-ПЕТЕРБУРГА

КОМИТЕТ ПО ГОСУДАРСТВЕННОМУ КОНТРОЛЮ, ИСПОЛЬЗОВАНИЮ И ОХРАНЕ
ПАМЯТНИКОВ ИСТОРИИ И КУЛЬТУРЫ

пл. Ломоносова, д.1, Санкт-Петербург, 191023. Тел. (812) 315-43-03, (812) 571-64-31, факс (812) 710-42-45

e-mail: kgiop@gov.spb.ru http://www.gov.spb.ru

ОКПО 00086941 ОКОГУ 23310 ОГРН 1037843025527 ИНН/КПП 7832000069/784001001

23.05.2016 № 30-1584/5 -С
На № 1604/30 от 19.05.2016

АО "Фонд имущества Санкт-Петербурга"

М.В. Андрианов

К сверки

СПРАВКА

Комитет по государственному контролю, использованию и охране памятников истории и культуры сообщает, что объект по адресу: **190005, г.Санкт-Петербург, набережная Обводного канала, дом 1186, литера А (пом. 5-Н)** не относится ни к числу выявленных объектов культурного наследия, ни к числу объектов культурного наследия федерального, регионального или местного (муниципального) значения. Объект расположен в границах зон охраны объектов культурного наследия на территории Санкт-Петербурга: **Зона регулирования застройки и хозяйственной деятельности** (участок ЗРЗ 2-1).

Требования по сохранению исторических зданий* и режим использования земель в границах зон охраны объектов культурного наследия на территории Санкт-Петербурга установлен Законом Санкт-Петербурга от 19.01.2008 г. № 820-7 "О границах зон охраны объектов культурного наследия на территории Санкт-Петербурга и режимах использования земель в границах указанных зон и о внесении изменений в закон Санкт-Петербурга "О Генеральном плане Санкт-Петербурга и границах зон охраны объектов культурного наследия на территории Санкт-Петербурга"

* Исторические здания – здания (строения, сооружения) различных исторических периодов не состоящие на государственной охране как объекты культурного наследия в центральных районах – построенные до 1917 г.; в остальных районах – до 1957 г. и деревянные этажные здания построенные до 1917 г. (год постройки включительно).

Начальник отдела информации об объектах культурного наследия и режимах зон охраны

Исполнитель *[Signature]*



Е.В. Коробкова
Т.С. Курочкина

АО "Фонд имущества
Санкт-Петербурга"
190000, пер. Гривцова, 5
Вх. № *2264* Дата *23.05.16*
Канцелярия 331-35-49



КГИОП СПб
№ 30-1945/16-0-1
от 21.06.2016



ПРАВИТЕЛЬСТВО САНКТ-ПЕТЕРБУРГА

КОМИТЕТ ПО ГОСУДАРСТВЕННОМУ КОНТРОЛЮ, ИСПОЛЬЗОВАНИЮ И ОХРАНЕ
ПАМЯТНИКОВ ИСТОРИИ И КУЛЬТУРЫ

пл. Ломоносова, д.1, Санкт-Петербург, 191023. Тел. (812) 315-43-03, (812) 571-64-31, факс (812) 710-42-45
e-mail: kgiop@gov.spb.ru http://www.gov.spb.ru
ОКПО 00086941 ОКОГУ 23310 ОГРН 1037843025527 ИНН/КПП 7832000069/784001001

20.06.2016 № 30-1945 -С

На № 1953/30 от 15.06.2016

Сриск Т-В

АО "Фонд имущества Санкт-Петербурга"

М.В. Андриашев

К. Соболю

СПРАВКА

Комитет по государственному контролю, использованию и охране памятников истории и культуры сообщает, что объект по адресу: **190005, г. Санкт-Петербург, набережная Обводного канала, дом 118б, литера А** не относится ни к числу выявленных объектов культурного наследия, ни к числу объектов культурного наследия федерального, регионального или местного (муниципального) значения. Объект расположен в границах зон охраны объектов культурного наследия на территории Санкт-Петербурга: **Зона регулирования застройки и хозяйственной деятельности** (участок ЗРЗ 2-1).

Требования по сохранению исторических зданий* и режим использования земель в границах зон охраны объектов культурного наследия на территории Санкт-Петербурга установлен Законом Санкт-Петербурга от 19.01.2008 г. № 820-7 "О границах зон охраны объектов культурного наследия на территории Санкт-Петербурга и режимах использования земель в границах указанных зон и о внесении изменений в закон Санкт-Петербурга "О Генеральном плане Санкт-Петербурга и границах зон охраны объектов культурного наследия на территории Санкт-Петербурга"

* Исторические здания – здания (строения, сооружения) различных исторических периодов не состоящие на государственной охране как объекты культурного наследия: в центральных районах – построенные до 1917 г.; в остальных районах – до 1957 г. и деревянные 1-2 этажные здания построенные до 1917 г. (год постройки включительно).

Начальник отдела информации об объектах культурного наследия и режимах зон охраны

Исполнитель

[Handwritten signature]



АО "Фонд имущества
Санкт-Петербурга"
190000, пер. Гривцова, 5
Вх. № 2706 Дата 20.06.16
Канцелярия 331-35-49



ПРАВИТЕЛЬСТВО САНКТ-ПЕТЕРБУРГА

КОМИТЕТ ПО ГОСУДАРСТВЕННОМУ КОНТРОЛЮ, ИСПОЛЬЗОВАНИЮ И ОХРАНЕ
ПАМЯТНИКОВ ИСТОРИИ И КУЛЬТУРЫ

пл. Ломоносова, д.1, Санкт-Петербург, 191023. Тел. (812) 315-43-03, (812) 571-64-31, факс (812) 710-42-45
e-mail: kgiop@gov.spb.ru http://www.gov.spb.ru
ОКПО 00086941 ОКОГУ 23310 ОГРН 1037843025527 ИНН/КПП 7832000069/784001001

23.05.2016 № 30-1584/Б-С
На № 1604/30 от 19.05.2016

АО "Фонд имущества Санкт-Петербурга"

М.В. Андреев
К свершило

СПРАВКА

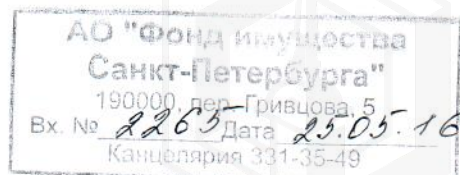
Комитет по государственному контролю, использованию и охране памятников истории и культуры сообщает, что объект по адресу: **190005, г. Санкт-Петербург, набережная Обводного канала, дом 1186, литера А (пом. 8-Н)** не относится ни к числу выявленных объектов культурного наследия, ни к числу объектов культурного наследия федерального, регионального или местного (муниципального) значения. Объект расположен в границах зон охраны объектов культурного наследия на территории Санкт-Петербурга: **Зона регулирования застройки и хозяйственной деятельности** (участок ЗРЗ 2-1).

Требования по сохранению исторических зданий* и режим использования земель в границах зон охраны объектов культурного наследия на территории Санкт-Петербурга установлен Законом Санкт-Петербурга от 19.01.2008 г. № 820-7 "О границах зон охраны объектов культурного наследия на территории Санкт-Петербурга и режимах использования земель в границах указанных зон и о внесении изменений в закон Санкт-Петербурга "О Генеральном плане Санкт-Петербурга и границах зон охраны объектов культурного наследия на территории Санкт-Петербурга"

* Исторические здания – здания (строения, сооружения) различных исторических периодов не состоящие на государственной охране как объекты культурного наследия: в центральных районах – построенные до 1917 г.; в остальных районах – до 1957 г. и деревянные этажные здания построенные до 1917 г. (год постройки включительно).

Начальник отдела информации об объектах культурного наследия и режимах зон охраны

Исполнитель *[Signature]*





ПРАВИТЕЛЬСТВО САНКТ-ПЕТЕРБУРГА

КОМИТЕТ ПО ГОСУДАРСТВЕННОМУ КОНТРОЛЮ, ИСПОЛЬЗОВАНИЮ И ОХРАНЕ
ПАМЯТНИКОВ ИСТОРИИ И КУЛЬТУРЫ

пл. Ломоносова, д.1, Санкт-Петербург, 191023. Тел. (812) 315-43-03, (812) 571-64-31, факс (812) 710-42-45
e-mail: kgiop@gov.spb.ru http://www.gov.spb.ru
ОКПО 00086941 ОКОГУ 23310 ОГРН 1037843025527 ИНН/КПП 7832000069/784001001

23.05.2016 № 30-1584/7 -С
На № 1604/30 от 19.05.2016

АО "Фонд имущества Санкт-Петербурга"

М.В. Анфимова

СПРАВКА

К сведению

Комитет по государственному контролю, использованию и охране памятников истории и культуры сообщает, что объект по адресу: **190005, г. Санкт-Петербург, набережная Обводного канала, дом 1186, литера А (пом. 9-Н)** не относится ни к числу выявленных объектов культурного наследия, ни к числу объектов культурного наследия федерального, регионального или местного (муниципального) значения. Объект расположен в границах зон охраны объектов культурного наследия на территории Санкт-Петербурга: **Зона регулирования застройки и хозяйственной деятельности** (участок ЗРЗ 2-1).


Требования по сохранению исторических зданий* и режим использования земель в границах зон охраны объектов культурного наследия на территории Санкт-Петербурга установлен Законом Санкт-Петербурга от 19.01.2008 г. № 820-7 "О границах зон охраны объектов культурного наследия на территории Санкт-Петербурга и режимах использования земель в границах указанных зон и о внесении изменений в закон Санкт-Петербурга "О Генеральном плане Санкт-Петербурга и границах зон охраны объектов культурного наследия на территории Санкт-Петербурга"

* Исторические здания – здания (строения, сооружения) различных исторических периодов не состоящие на государственной охране как объекты культурного наследия в центральных районах – построенные до 1917 г.; в остальных районах – до 1957 г. и деревянные этажные здания построенные до 1917 г. (год постройки включительно).

Начальник отдела информации об объектах культурного наследия и режимах зон охраны

Исполнитель

[Signature]





ПРАВИТЕЛЬСТВО САНКТ-ПЕТЕРБУРГА

КОМИТЕТ ПО ГОСУДАРСТВЕННОМУ КОНТРОЛЮ, ИСПОЛЬЗОВАНИЮ И ОХРАНЕ
ПАМЯТНИКОВ ИСТОРИИ И КУЛЬТУРЫ

пл. Ломоносова, д.1, Санкт-Петербург, 191023. Тел. (812) 315-43-03, (812) 571-64-31, факс (812) 710-42-45

e-mail: kgiop@gov.spb.ru http://www.gov.spb.ru

ОКПО 00086941 ОКОГУ 23310 ОГРН 1037843025527 ИНН/КПП 7832000069/784001001

23.05.2016 № 30-1584/В -С

На № 1604/30 от 19.05.2016

Тришнина О.В.

АО "Фонд имущества Санкт-Петербурга"

М.В. Курочкина

В сведения

СПРАВКА

Комитет по государственному контролю, использованию и охране памятников истории и культуры сообщает, что объект по адресу: **190005, г. Санкт-Петербург, набережная Обводного канала, дом 1186, литера А (пом. 10-Н)** не относится ни к числу выявленных объектов культурного наследия, ни к числу объектов культурного наследия федерального, регионального или местного (муниципального) значения. Объект расположен в границах зон охраны объектов культурного наследия на территории Санкт-Петербурга: **Зона регулирования застройки и хозяйственной деятельности** (участок ЗРЗ 2-1).


Требования по сохранению исторических зданий* и режим использования земель в границах зон охраны объектов культурного наследия на территории Санкт-Петербурга установлен Законом Санкт-Петербурга от 19.01.2008 г. № 820-7 "О границах зон охраны объектов культурного наследия на территории Санкт-Петербурга и режимах использования земель в границах указанных зон и о внесении изменений в закон Санкт-Петербурга "О Генеральном плане Санкт-Петербурга и границах зон охраны объектов культурного наследия на территории Санкт-Петербурга"

* Исторические здания – здания (строения, сооружения) различных исторических периодов не состоящие на государственной охране как объекты культурного наследия: в центральных районах – построенные до 1917 г.; в остальных районах – до 1957 г. и деревянные этажные здания построенные до 1917 г. (год постройки включительно).

Начальник отдела информации об объектах культурного наследия и режимах зон охраны

Исполнитель

М.В. Курочкина



Выписка из Реестра собственности Санкт-Петербурга (Часть I Недвижимое имущество)

Объекты недвижимости казны, учтенные

ЖИЛИЩНЫМ КОМИТЕТОМ

Ресурвный номер	Наименование (тип) объекта	Адрес	Сведения о характере использования (назначение)	Кадастровый номер	Основание характеристики (площадь)	Основание возникновения права государственной собственности Санкт-Петербурга	Стоимость объекта, руб.	
							Первоначальная балансовая на 01.01.2016 г.	Остаточная балансовая на 01.01.2016 г.
0002К2363Н0001	Помещение	г.Санкт-Петербург, набережная Обводного канала, д. 1186, литера А пом. 1-Н	нежилое	78:32:0750101:1273	36	Пункт 2 Постановления Верховного Совета РФ №3020-1 от 27.12.1991г.	94780,79	36220,89
0002К2363Н0002	Помещение	г.Санкт-Петербург, набережная Обводного канала, д. 1186, литера А пом. 2-Н	нежилое	78:32:0750101:1288	224,9	Пункт 2 Постановления Верховного Совета РФ №3020-1 от 27.12.1991г.	592116,72	226279,4
0002К2363Н0003	Помещение	г.Санкт-Петербург, набережная Обводного канала, д. 1186, литера А пом. 3-Н	нежилое	78:32:0750101:1299	9,8	Пункт 2 Постановления Верховного Совета РФ №3020-1 от 27.12.1991г.	25801,44	9860,1
0002К2363Н0004	Помещение	г.Санкт-Петербург, набережная Обводного канала, д. 1186, литера А пом. 4-Н	нежилое	78:32:0750101:1310	189	Пункт 2 Постановления Верховного Совета РФ №3020-1 от 27.12.1991г.	497599,19	190159,18
0002К2363Н0005	Помещение	г.Санкт-Петербург, набережная Обводного канала, д. 1186, литера А пом. 5-Н	нежилое	78:32:0750101:1319	244,1	Пункт 2 Постановления Верховного Совета РФ №3020-1 от 27.12.1991г.	642666,48	429936,53
0002К2363Н0006	Помещение	г.Санкт-Петербург, набережная Обводного канала, д. 1186, литера А пом. 6-Н	нежилое	78:32:0750101:1323	27,9	Пункт 2 Постановления Верховного Совета РФ №3020-1 от 27.12.1991г.	73455,12	28071,12
0002К2363Н0007	Помещение	г.Санкт-Петербург, набережная Обводного канала, д. 1186, литера А пом. 8-Н	нежилое	78:32:0750101:1327	113,4	Пункт 2 Постановления Верховного Совета РФ №3020-1 от 27.12.1991г.	298559,5	184464
0002К2363Н0008	Помещение	г.Санкт-Петербург, набережная Обводного канала, д. 1186, литера А пом. 9-Н	нежилое	78:32:0750101:1329	113,4	Пункт 2 Постановления Верховного Совета РФ №3020-1 от 27.12.1991г.	298559,52	114095,52
0002К2363Н0009	Помещение	г.Санкт-Петербург, набережная Обводного канала, д. 1186, литера А пом. 10-Н	нежилое	78:32:0750101:1275	228,2	Пункт 2 Постановления Верховного Совета РФ №3020-1 от 27.12.1991г.	690804,96	229599,61

Начальник Управления учета и разграничения государственной собственности
Комитета имущества отношений
Санкт-Петербурга

О.Е. Иванова

17.06.2016



ФЕДЕРАЛЬНАЯ СЛУЖБА ГОСУДАРСТВЕННОЙ РЕГИСТРАЦИИ, КАДАСТРА И КАРТОГРАФИИ
 ФИЛИАЛ ФЕДЕРАЛЬНОГО ГОСУДАРСТВЕННОГО БЮДЖЕТНОГО УЧРЕЖДЕНИЯ
 "ФЕДЕРАЛЬНАЯ КАДАСТРОВАЯ ПАЛАТА ФЕДЕРАЛЬНОЙ СЛУЖБЫ
 ГОСУДАРСТВЕННОЙ РЕГИСТРАЦИИ, КАДАСТРА И КАРТОГРАФИИ" ПО САНКТ-ПЕТЕРБУРГУ

ВЫПИСКА ИЗ ЕДИНОГО ГОСУДАРСТВЕННОГО РЕЕСТРА ПРАВ НА НЕДВИЖИМОЕ ИМУЩЕСТВО И СДЕЛОК С НИМ

Дата 04.07.2016

№ 78/001/033/2016-491

На основании запроса от 23.06.2016 г., поступившего на рассмотрение 23.06.2016 г. сообщаем, что в Едином государственном реестре прав на недвижимое имущество и сделок с ним зарегистрировано:

1. Характеристики объекта недвижимости:	
Кадастровый (или условный) номер объекта:	78:32:0750101:1273
наименование объекта:	Нежилое помещение
назначение объекта:	Канцелярское
площадь объекта:	36 кв.м
инвентарный номер, литер:	
этажность (этаж):	1
номера на поэтажном плане:	
адрес (местоположение) объекта:	Российская Федерация, Санкт-Петербург, наб.Обводного канала, д.118б, лит.А, пом.1Н
состав:	
2. Правообладатель (правообладатели):	2.1. Санкт-Петербург
3. Вид, номер и дата государственной регистрации права:	3.1. Собственность, № 78-78/030-78/080/003/2016-337/1 от 09.03.2016
4. Ограничение (обременение) права:	не зарегистрировано
5. Договоры участия в долевом строительстве:	не зарегистрировано
6. Правопритязания:	отсутствуют
7. Заявленные в судебном порядке права требования:	данные отсутствуют
8. Отметка о возражении в отношении зарегистрированного права:	данные отсутствуют
9. Отметка о наличии решения об изъятии объекта недвижимости для государственных и муниципальных нужд:	данные отсутствуют

Выписка выдана: Романенко Алексей Викторович, от имени представляемого по доверенности: Комитет имущественных отношений Санкт-Петербурга

Сведения, содержащиеся в настоящем документе, являются актуальными (действительными) на дату получения запроса органом, осуществляющим государственную регистрацию прав. В соответствии со статьей 7 Федерального закона от 21 июля 1997 г. №122-ФЗ "О государственной регистрации прав на недвижимое имущество и сделок с ним" использование сведений, содержащихся в настоящей выписке, способами и в форме, которые наносят ущерб правам и законным интересам правообладателей, влечет ответственность, предусмотренную законодательством Российской Федерации.

ИНЖЕНЕР I КАТЕГОРИИ
 (должность уполномоченного должностного лица органа, осуществляющего государственную регистрацию прав)

04 июля 2016
 СЕКТОР ИФЦА ДИРЕКЦИИ
 ВЕДУЩИЙ СПЕЦИАЛИСТ ПО ДОКУМЕНТООБОРОТУ
 МИРОНОВА ЕКАТЕРИНА ЛЕВОВНА



1208

ФЕДЕРАЛЬНАЯ СЛУЖБА ГОСУДАРСТВЕННОЙ РЕГИСТРАЦИИ, КАДАСТРА И КАРТОГРАФИИ
ФИЛИАЛ ФЕДЕРАЛЬНОГО ГОСУДАРСТВЕННОГО БЮДЖЕТНОГО УЧРЕЖДЕНИЯ "ФЕДЕРАЛЬНАЯ КАДАСТРОВАЯ ПАЛАТА ФЕДЕРАЛЬНОЙ СЛУЖБЫ ГОСУДАРСТВЕННОЙ РЕГИСТРАЦИИ, КАДАСТРА И КАРТОГРАФИИ" ПО САНКТ-ПЕТЕРБУРГУ

ВЫПИСКА ИЗ ЕДИНОГО ГОСУДАРСТВЕННОГО РЕЕСТРА ПРАВ НА НЕДВИЖИМОЕ ИМУЩЕСТВО И СДЕЛОК С НИМ

Дата 04.07.2016

№ 78/001/033/2016-360

На основании запроса от 23.06.2016 г., поступившего на рассмотрение 23.06.2016 г. сообщаем, что в Едином государственном реестре прав на недвижимое имущество и сделок с ним зарегистрировано:

1. Характеристики объекта недвижимости:	объекта	
Кадастровый (или условный) номер объекта:	номер	78:32:0750101:1288
наименование объекта:		Нежилое помещение
назначение объекта:		Нежилое
площадь объекта:		224.9 кв.м
инвентарный номер, литер:		
этажность (этаж):		цокольный
номера на поэтажном плане:		
адрес (местоположение) объекта:		Российская Федерация, Санкт-Петербург, наб.Обводного канала, д.1186, лит.А, пом.2Н
состав:		
2. Правообладатель (правообладатели):	2.1.	Санкт-Петербург
3. Вид, номер и дата государственной регистрации права:	3.1.	Собственность, № 78-78/030-78/080/003/2016-336/1 от 18.05.2016
4. Ограничение (обременение) права:		не зарегистрировано
5. Договоры участия в долевом строительстве:		не зарегистрировано
6. Правопритязания:		отсутствуют
7. Заявленные в судебном порядке права требования:		данные отсутствуют
8. Отметка о возражении в отношении зарегистрированного права:		данные отсутствуют
9. Отметка о наличии решения об изъятии объекта недвижимости для государственных и муниципальных нужд:		данные отсутствуют

Выписка выдана: Романенко Алексей Викторович, от имени представляемого по доверенности: Комитет имущественных отношений Санкт-Петербурга

Сведения, содержащиеся в настоящем документе, являются актуальными (действительными) на дату получения запроса органом, осуществляющим государственную регистрацию прав. В соответствии со статьей 7 Федерального закона от 21 июля 1997 г. №122-ФЗ "О государственной регистрации прав на недвижимое имущество и сделок с ним" использование сведений, содержащихся в настоящей выписке, способами и в форме, которые наносят ущерб правам и законным интересам правообладателя, влечет ответственность, предусмотренную законодательством Российской Федерации.

ИНЖЕНЕР I КАТЕГОРИИ
(должность уполномоченного должностного лица органа, осуществляющего государственную регистрацию прав)

04 ИЮЛЯ 2016
СЕКТОР №1 МФЦ НА ПЕРВАЯ ЛИНИЯ
ВЕДУЩИЙ СПЕЦИАЛИСТ СЕД ДОКУМЕНТОБЪЕДИНЕНИЯ
МИРОНОВА ЕКАТЕРИНА АЛЕКСЕЕВНА



Получение заявителем выписки из ЕГРП для последующего предоставления в органы государственной власти, органы местного самоуправления и

ФЕДЕРАЛЬНАЯ СЛУЖБА ГОСУДАРСТВЕННОЙ РЕГИСТРАЦИИ, КАДАСТРА И
КАРТОГРАФИИ
ФИЛИАЛ ФЕДЕРАЛЬНОГО ГОСУДАРСТВЕННОГО БЮДЖЕТНОГО УЧРЕЖДЕНИЯ
"ФЕДЕРАЛЬНАЯ КАДАСТРОВАЯ ПАЛАТА ФЕДЕРАЛЬНОЙ СЛУЖБЫ
ГОСУДАРСТВЕННОЙ РЕГИСТРАЦИИ, КАДАСТРА И КАРТОГРАФИИ" ПО САНКТ-
ПЕТЕРБУРГУ

**ВЫПИСКА ИЗ ЕДИНОГО ГОСУДАРСТВЕННОГО РЕЕСТРА ПРАВ НА
НЕДВИЖИМОЕ ИМУЩЕСТВО И СДЕЛОК С НИМ**

Дата 04.07.2016

№ 78/001/033/2016-494

На основании запроса от 23.06.2016 г., поступившего на рассмотрение 23.06.2016 г. сообщаем, что в Едином государственном реестре прав на недвижимое имущество и сделок с ним зарегистрировано:


1.	Характеристики объекта недвижимости:	
	Кадастровый (или условный) номер объекта:	78:32:0750101:1299
	наименование объекта:	Нежилое помещение
	назначение объекта:	Нежилое
	площадь объекта:	9.8 кв.м
	инвентарный номер, литер:	
	этажность (этаж):	цокольный
	номера на поэтажном плане:	
	адрес (местоположение) объекта:	Российская Федерация, Санкт-Петербург, наб.Обводного канала, д.118б, лит.А, пом.3Н
	состав:	
2.	Правообладатель (правообладатели):	2.1. Санкт-Петербург
3.	Вид, номер и дата государственной регистрации права:	3.1. Собственность, № 78-78/030-78/080/003/2016-335/1 от 18.05.2016
4.	Ограничение (обременение) права:	не зарегистрировано
5.	Договоры участия в долевом строительстве:	не зарегистрировано
6.	Правопритязания:	отсутствуют
7.	Заявленные в судебном порядке права требования:	данные отсутствуют
8.	Отметка о возражении в отношении зарегистрированного права:	данные отсутствуют
9.	Отметка о наличии решения об изъятии объекта недвижимости для государственных и муниципальных нужд:	данные отсутствуют

Выписка выдана: Романенко Алексей Викторович, от имени представляемого по доверенности: Комитет имущественных отношений Санкт-Петербурга

Сведения, содержащиеся в настоящем документе, являются актуальными (действительными) на дату получения запроса органом, осуществляющим государственную регистрацию прав. В соответствии со статьей 7 Федерального закона от 21 июля 1997 г. №122-ФЗ "О государственной регистрации прав на недвижимое имущество и сделок с ним" использование сведений, содержащихся в настоящей выписке, способами, указанными в форме, которые наносят ущерб правам и законным интересам правообладателей, влечет ответственность, предусмотренную законодательством Российской Федерации.

ИНЖЕНЕР I КАТЕГОРИИ
(должность уполномоченного должностного лица органа, осуществляющего государственную регистрацию прав)

04 ИЮЛЯ 2016
СЕКТОР №1 МОДЕЛИ ИМИТАЦИИ
ВЕДУЩИЙ СПЕЦИАЛИСТ ПО ДОКУМЕНТАЦИИ
МИРОНОВА ЕКАТЕРИНА АЛЕКСЕЕВНА



Получение заявителем выписки из ЕГРП для последующего предоставления в органы государственной власти, органы местного самоуправления и

12/16

ФЕДЕРАЛЬНАЯ СЛУЖБА ГОСУДАРСТВЕННОЙ РЕГИСТРАЦИИ, КАДАСТРА И
КАРТОГРАФИИ
ФИЛИАЛ ФЕДЕРАЛЬНОГО ГОСУДАРСТВЕННОГО БЮДЖЕТНОГО УЧРЕЖДЕНИЯ
"ФЕДЕРАЛЬНАЯ КАДАСТРОВАЯ ПАЛАТА ФЕДЕРАЛЬНОЙ СЛУЖБЫ
ГОСУДАРСТВЕННОЙ РЕГИСТРАЦИИ, КАДАСТРА И КАРТОГРАФИИ" ПО САНКТ-
ПЕТЕРБУРГУ

**ВЫПИСКА ИЗ ЕДИНОГО ГОСУДАРСТВЕННОГО РЕЕСТРА ПРАВ НА
НЕДВИЖИМОЕ ИМУЩЕСТВО И СДЕЛОК С НИМ**

Дата 04.07.2016

№ 78/001/033/2016-488

На основании запроса от 23.06.2016 г., поступившего на рассмотрение 23.06.2016 г. сообщаем, что в Едином государственном реестре прав на недвижимое имущество и сделок с ним зарегистрировано:

1.	Характеристики объекта недвижимости:	
	Кадастровый (или условный) номер объекта:	78:32:0750101:1310
	наименование объекта:	Нежилое помещение
	назначение объекта:	Нежилое
	площадь объекта:	189 кв.м
	инвентарный номер, литер:	
	этажность (этаж):	цокольный
	номера на поэтажном плане:	
	адрес (местоположение) объекта:	Российская Федерация, Санкт-Петербург, наб.Обводного канала, д.118б, лит.А, пом.4Н
	состав:	
2.	Правообладатель (правообладатели):	2.1. Санкт-Петербург
3.	Вид, номер и дата государственной регистрации права:	3.1. Собственность, № 78-78/030-78/080/003/2016-332/1 от 18.05.2016
4.	Ограничение (обременение) права:	не зарегистрировано
5.	Договоры участия в долевом строительстве:	не зарегистрировано
6.	Правопритязания:	отсутствуют
7.	Заявленные в судебном порядке права требования:	данные отсутствуют
8.	Отметка о возражении в отношении зарегистрированного права:	данные отсутствуют
9.	Отметка о наличии решения об изъятии объекта недвижимости для государственных и муниципальных нужд:	данные отсутствуют

Выписка выдана: Романенко Алексей Викторович, от имени представляемого по доверенности: Комитет имущественных отношений Санкт-Петербурга

Сведения, содержащиеся в настоящем документе, являются актуальными (действительными) на дату получения запроса органом, осуществляющим государственную регистрацию прав. В соответствии со статьей 7 Федерального закона от 21 июля 1997 г. №122-ФЗ "О государственной регистрации прав на недвижимое имущество и сделок с ним" использование сведений, содержащихся в настоящей выписке, способами, которые наносят ущерб правам и законным интересам правообладателей, влечет ответственность, предусмотренную законодательством Российской Федерации.

ИНЖЕНЕР I КАТЕГОРИИ
(должность уполномоченного должностного лица органа, осуществляющего государственную регистрацию прав)

04 июля 2016
СЕКТОР №1 МФЦ АДМИНИСТРАЦИИ ГОРОДА САНКТ-ПЕТЕРБУРГА
ВЕДУЩИЙ СПЕЦИАЛИСТ ПО ВЗАИМОСВЯЗАННЫМ ВОПРОСАМ
МИРОНОВА ЕКАТЕРИНА АЛЕКСЕЕВНА



Получение заявителем выписки из ЕГРП для последующего предоставления в органы государственной власти, органы местного самоуправления и

1214

ФЕДЕРАЛЬНАЯ СЛУЖБА ГОСУДАРСТВЕННОЙ РЕГИСТРАЦИИ, КАДАСТРА И КАРТОГРАФИИ
ФИЛИАЛ ФЕДЕРАЛЬНОГО ГОСУДАРСТВЕННОГО БЮДЖЕТНОГО УЧРЕЖДЕНИЯ
"ФЕДЕРАЛЬНАЯ КАДАСТРОВАЯ ПАЛАТА ФЕДЕРАЛЬНОЙ СЛУЖБЫ
ГОСУДАРСТВЕННОЙ РЕГИСТРАЦИИ, КАДАСТРА И КАРТОГРАФИИ" ПО САНКТ-
ПЕТЕРБУРГУ

ВЫПИСКА ИЗ ЕДИНОГО ГОСУДАРСТВЕННОГО РЕЕСТРА ПРАВ НА НЕДВИЖИМОЕ ИМУЩЕСТВО И СДЕЛОК С НИМ

Дата 04.07.2016

№ 78/001/033/2016-493

На основании запроса от 23.06.2016 г., поступившего на рассмотрение 23.06.2016 г. сообщаем, что в Едином государственном реестре прав на недвижимое имущество и сделок с ним зарегистрировано:

1.	Характеристики объекта недвижимости:	
	Кадастровый (или условный) номер объекта:	78:32:0750101:1319
	наименование объекта:	Нежилое помещение
	назначение объекта:	Нежилое
	площадь объекта:	244.1 кв.м
	инвентарный номер, литер:	
	этажность (этаж):	цокольный
	номера на поэтажном плане:	
	адрес (местоположение) объекта:	Российская Федерация, Санкт-Петербург, наб.Обводного канала, д.118б, лит.А, пом.5Н
	состав:	
2.	Правообладатель (правообладатели):	2.1. Санкт-Петербург
3.	Вид, номер и дата государственной регистрации права:	3.1. Собственность, № 78-78/030-78/080/003/2016-330/1 от 18.05.2016
4.	Ограничение (обременение) права:	не зарегистрировано
5.	Договоры участия в долевом строительстве:	не зарегистрировано
6.	Правопритязания:	отсутствуют
7.	Заявленные в судебном порядке права требования:	данные отсутствуют
8.	Отметка о возражении в отношении зарегистрированного права:	данные отсутствуют
9.	Отметка о наличии решения об изъятии объекта недвижимости для государственных и муниципальных нужд:	данные отсутствуют

Выписка выдана: Романенко Алексей Викторович, от имени представляемого по доверенности: Комитет имущественных отношений Санкт-Петербурга

Сведения, содержащиеся в настоящем документе, являются актуальными (действительными) на дату получения запроса органом, осуществляющим государственную регистрацию прав. В соответствии со статьей 7 Федерального закона от 21 июля 1997 г. №122-ФЗ "О государственной регистрации прав на недвижимое имущество и сделок с ним" использование сведений, содержащихся в настоящей выписке, способами или в форме, которые наносят ущерб правам и законным интересам правообладателей, влечет ответственность, предусмотренную законодательством Российской Федерации.

ИНЖЕНЕР I КАТЕГОРИИ

(должность уполномоченного должностного лица органа, осуществляющего государственную регистрацию прав)

04 ИЮЛЯ 2016
СЕКТОР №1 МФЦ ФИЛИАЛА ФЕДЕРАЛЬНОЙ СЛУЖБЫ КАДАСТРА И КАРТОГРАФИИ
ВЕДУЩИЙ СПЕЦИАЛИСТ ДОКУМЕНТООБОРОТА
МИРОНОВА КАТЕРИНА ЛЕКСЕЕВНА



Получение заявителем выписки из ЕГРП для последующего предоставления в органы государственной власти, государственного управления и

1212

ФЕДЕРАЛЬНАЯ СЛУЖБА ГОСУДАРСТВЕННОЙ РЕГИСТРАЦИИ, КАДАСТРА И
КАРТОГРАФИИ

ФИЛИАЛ ФЕДЕРАЛЬНОГО ГОСУДАРСТВЕННОГО БЮДЖЕТНОГО УЧРЕЖДЕНИЯ
"ФЕДЕРАЛЬНАЯ КАДАСТРОВАЯ ПАЛАТА ФЕДЕРАЛЬНОЙ СЛУЖБЫ
ГОСУДАРСТВЕННОЙ РЕГИСТРАЦИИ, КАДАСТРА И КАРТОГРАФИИ" ПО САНКТ-
ПЕТЕРБУРГУ

**ВЫПИСКА ИЗ ЕДИНОГО ГОСУДАРСТВЕННОГО РЕЕСТРА ПРАВ НА
НЕДВИЖИМОЕ ИМУЩЕСТВО И СДЕЛОК С НИМ**

Дата 04.07.2016

№ 78/001/033/2016-421

На основании запроса от 23.06.2016 г., поступившего на рассмотрение 23.06.2016 г. сообщаем, что в Едином государственном реестре прав на недвижимое имущество и сделок с ним зарегистрировано:

1. Характеристики объекта недвижимости:	объекта	
Кадастровый (или условный) номер объекта:	номер	78:32:0750101:1323
наименование объекта:		Нежилое помещение
назначение объекта:		канцелярское
площадь объекта:		27.9 кв.м
инвентарный номер, литер:		
этажность (этаж):		1
номера на поэтажном плане:		
адрес (местоположение) объекта:		Российская Федерация, Санкт-Петербург, наб.Обводного канала, д.118б, лит.А, пом.6Н
состав:		
2. Правообладатель (правообладатели):	2.1.	Санкт-Петербург
3. Вид, номер и дата государственной регистрации права:	3.1.	Собственность, № 78-78/030-78/080/003/2016-327/1 от 09.03.2016
4. Ограничение (обременение) права:		не зарегистрировано
5. Договоры участия в долевом строительстве:		не зарегистрировано
6. Правовитязания:		отсутствуют
7. Заявленные в судебном порядке права требования:		данные отсутствуют
8. Отметка о возражении в отношении зарегистрированного права:		данные отсутствуют
9. Отметка о наличии решения об изъятии объекта недвижимости для государственных и муниципальных нужд:		данные отсутствуют

Выписка выдана: Романенко Алексей Викторович, от имени представляемого по доверенности: Комитет имущественных отношений Санкт-Петербурга

Сведения, содержащиеся в настоящем документе, являются актуальными (действительными) на дату получения запроса органом, осуществляющим государственную регистрацию прав. В соответствии со статьей 7 Федерального закона от 21 июля 1997 г. №122-ФЗ "О государственной регистрации прав на недвижимое имущество и сделок с ним" использование сведений, содержащихся в настоящей выписке, способами или в форме, которые наносят ущерб правам и законным интересам правообладателя, влечет ответственность, предусмотренную законодательством Российской Федерации.

ИНЖЕНЕР I КАТЕГОРИИ
(должность уполномоченного должностного лица органа, осуществляющего государственную регистрацию прав)

(подпись)

04 июля 2016
СЕКТОР №1 МФЦ АДМИНИСТРАЦИИ ГОРОДА САНКТ-ПЕТЕРБУРГА
ВЕДУЩИЙ СПЕЦИАЛИСТ ПО ДОКУМЕНТООБОРОТУ
МИРОВАЯ Екатерина Алексеевна

Получение заявителем выписки из ЕГРП для последующего предоставления в органы государственной власти, органы местного самоуправления и

1213

ФЕДЕРАЛЬНАЯ СЛУЖБА ГОСУДАРСТВЕННОЙ РЕГИСТРАЦИИ, КАДАСТРА И КАРТОГРАФИИ

ФИЛИАЛ ФЕДЕРАЛЬНОГО ГОСУДАРСТВЕННОГО БЮДЖЕТНОГО УЧРЕЖДЕНИЯ "ФЕДЕРАЛЬНАЯ КАДАСТРОВАЯ ПАЛАТА ФЕДЕРАЛЬНОЙ СЛУЖБЫ ГОСУДАРСТВЕННОЙ РЕГИСТРАЦИИ, КАДАСТРА И КАРТОГРАФИИ" ПО САНКТ-ПЕТЕРБУРГУ

ВЫПИСКА ИЗ ЕДИНОГО ГОСУДАРСТВЕННОГО РЕЕСТРА ПРАВ НА НЕДВИЖИМОЕ ИМУЩЕСТВО И СДЕЛОК С НИМ

Дата 04.07.2016

№ 78/001/033/2016-474

На основании запроса от 23.06.2016 г., поступившего на рассмотрение 23.06.2016 г. сообщаем, что в Едином государственном реестре прав на недвижимое имущество и сделок с ним зарегистрировано:

1. Характеристики объекта недвижимости:	
Кадастровый (или условный) номер объекта:	78:32:0750101:1327
наименование объекта:	Нежилое помещение
назначение объекта:	Нежилое
площадь объекта:	113.4 кв.м
инвентарный номер, литер:	
этажность (этаж):	цокольный
номера на поэтажном плане:	
адрес (местоположение) объекта:	Российская Федерация, Санкт-Петербург, наб.Обводного канала, д.1186, лит.А, пом.8Н
состав:	
2. Правообладатель (правообладатели):	2.1. Санкт-Петербург
3. Вид, номер и дата государственной регистрации права:	3.1. Собственность, № 78-78/030-78/080/003/2016-325/1 от 18.05.2016
4. Ограничение (обременение) права:	не зарегистрировано
5. Договоры участия в долевом строительстве:	не зарегистрировано
6. Правопритязания:	отсутствуют
7. Заявленные в судебном порядке права требования:	данные отсутствуют
8. Отметка о возражении в отношении зарегистрированного права:	данные отсутствуют
9. Отметка о наличии решения об изъятии объекта недвижимости для государственных и муниципальных нужд:	данные отсутствуют

Выписка выдана: Романенко Алексей Викторович, от имени представляемого по доверенности: Комитет имущественных отношений Санкт-Петербурга

Сведения, содержащиеся в настоящем документе, являются актуальными (действительными) на дату получения запроса органом, осуществляющим государственную регистрацию прав. В соответствии со статьей 7 Федерального закона от 13.07.1997 г. №122-ФЗ "О государственной регистрации прав на недвижимое имущество и сделок с ним" использование сведений, содержащихся в настоящей выписке, способами и/или в форме, которые наносят ущерб правам и законным интересам правообладателей, влечет ответственность, предусмотренную законодательством Российской Федерации.

ИНЖЕНЕР I КАТЕГОРИИ
(должность уполномоченного должностного лица органа, осуществляющего государственную регистрацию прав)

04 июля 2016
СЕКТОР №1 МФУ Адмиралтейского района Санкт-Петербурга
Ведущий специалист по документообороту
Миронова Екатерина Алексеевна



1244

ФЕДЕРАЛЬНАЯ СЛУЖБА ГОСУДАРСТВЕННОЙ РЕГИСТРАЦИИ, КАДАСТРА И
КАРТОГРАФИИ
ФИЛИАЛ ФЕДЕРАЛЬНОГО ГОСУДАРСТВЕННОГО БЮДЖЕТНОГО УЧРЕЖДЕНИЯ
"ФЕДЕРАЛЬНАЯ КАДАСТРОВАЯ ПАЛАТА ФЕДЕРАЛЬНОЙ СЛУЖБЫ
ГОСУДАРСТВЕННОЙ РЕГИСТРАЦИИ, КАДАСТРА И КАРТОГРАФИИ" ПО САНКТ-
ПЕТЕРБУРГУ

**ВЫПИСКА ИЗ ЕДИНОГО ГОСУДАРСТВЕННОГО РЕЕСТРА ПРАВ НА
НЕДВИЖИМОЕ ИМУЩЕСТВО И СДЕЛОК С НИМ**

Дата 04.07.2016

№ 78/001/033/2016-466

На основании запроса от 23.06.2016 г., поступившего на рассмотрение 23.06.2016 г. сообщаем, что в Едином государственном реестре прав на недвижимое имущество и сделок с ним зарегистрировано:

1. Характеристики объекта недвижимости:	
Кадастровый (или условный) номер объекта:	78:32:0750101:1329
наименование объекта:	Нежилое помещение
назначение объекта:	Нежилое
площадь объекта:	113,4 кв.м
инвентарный номер, литер:	
этажность (этаж):	цокольный
номера на поэтажном плане:	
адрес (местоположение) объекта:	Российская Федерация, Санкт-Петербург, наб.Обводного канала, д.118б, лит.А, пом.9Н
состав:	
2. Правообладатель (правообладатели):	2.1. Санкт-Петербург
3. Вид, номер и дата государственной регистрации права:	3.1. Собственность, № 78-78/030-78/080/003/2016-323/1 от 18.05.2016
4. Ограничение (обременение) права:	не зарегистрировано
5. Договоры участия в долевом строительстве:	не зарегистрировано
6. Правопритязания:	отсутствуют
7. Заявленные в судебном порядке права требования:	данные отсутствуют
8. Отметка о возражении в отношении зарегистрированного права:	данные отсутствуют
9. Отметка о наличии решения об изъятии объекта недвижимости для государственных и муниципальных нужд:	данные отсутствуют

Выписка выдана: Романенко Алексей Викторович, от имени представляемого по доверенности: Комитет имущественных отношений Санкт-Петербурга

Сведения, содержащиеся в настоящем документе, являются актуальными (действительными) на дату получения запроса органом, осуществляющим государственную регистрацию прав. В соответствии со статьей 7 Федерального закона от 21 июля 1997 г. №122-ФЗ "О государственной регистрации прав на недвижимое имущество и сделок с ним" использование сведений, содержащихся в настоящей выписке, способами и в форме, которые наносят ущерб правам и законным интересам правообладателей, влечет ответственность, предусмотренную законодательством Российской Федерации.

ИНЖЕНЕР I КАТЕГОРИИ
(должность уполномоченного должностного лица органа, осуществляющего государственную регистрацию прав)

04 июля 2016
СЕКТОР ИМФЦА
Ведущий специалист по документообороту
Миронова Екатерина Алексеевна



Получение заявителем выписки из ЕГРП для последующего предоставления в органы государственной власти, органы местного самоуправления и

1215

ФЕДЕРАЛЬНАЯ СЛУЖБА ГОСУДАРСТВЕННОЙ РЕГИСТРАЦИИ, КАДАСТРА И КАРТОГРАФИИ
ФИЛИАЛ ФЕДЕРАЛЬНОГО ГОСУДАРСТВЕННОГО БЮДЖЕТНОГО УЧРЕЖДЕНИЯ "ФЕДЕРАЛЬНАЯ КАДАСТРОВАЯ ПАЛАТА ФЕДЕРАЛЬНОЙ СЛУЖБЫ ГОСУДАРСТВЕННОЙ РЕГИСТРАЦИИ, КАДАСТРА И КАРТОГРАФИИ" ПО САНКТ-ПЕТЕРБУРГУ

ВЫПИСКА ИЗ ЕДИНОГО ГОСУДАРСТВЕННОГО РЕЕСТРА ПРАВ НА НЕДВИЖИМОЕ ИМУЩЕСТВО И СДЕЛОК С НИМ

Дата 04.07.2016

№ 78/001/033/2016-495

На основании запроса от 23.06.2016 г., поступившего на рассмотрение 23.06.2016 г. сообщаем, что в Едином государственном реестре прав на недвижимое имущество и сделок с ним зарегистрировано:

1.	Характеристики объекта недвижимости:	
	Кадастровый (или условный) номер объекта:	78:32:0750101:1275
	наименование объекта:	Нежилое помещение
	назначение объекта:	Нежилое
	площадь объекта:	228.2 кв.м
	инвентарный номер, литер:	
	этажность (этаж):	цокольный
	номера на поэтажном плане:	
	адрес (местоположение) объекта:	Российская Федерация, Санкт-Петербург, наб.Обводного канала, д.1186, лит.А, пом.10Н
	состав:	
2.	Правообладатель (правообладатели):	2.1. Санкт-Петербург
3.	Вид, номер и дата государственной регистрации права:	3.1. Собственность, № 78-78/030-78/080/003/2016-320/1 от 18.05.2016
4.	Ограничение (обременение) права:	не зарегистрировано
5.	Договоры участия в долевом строительстве:	не зарегистрировано
6.	Правопритязания:	отсутствуют
7.	Заявленные в судебном порядке права требования:	данные отсутствуют
8.	Отметка о возражении в отношении зарегистрированного права:	данные отсутствуют
9.	Отметка о наличии решения об изъятии объекта недвижимости для государственных и муниципальных нужд:	данные отсутствуют

Выписка выдана: Романенко Алексей Викторович, от имени представляемого по доверенности: Комитет имущественных отношений Санкт-Петербурга

Сведения, содержащиеся в настоящем документе, являются актуальными (действительными) на дату получения запроса органом, осуществляющим государственную регистрацию прав. В соответствии со статьей 7 Федерального закона от 21 июля 1997 г. №122-ФЗ "О государственной регистрации прав на недвижимое имущество и сделок с ним" использование сведений, содержащихся в настоящей выписке, способами или в форме, которые наносят ущерб правам и законным интересам правообладателей, влечет ответственность, предусмотренную законодательством Российской Федерации.

ИНЖЕНЕР I КАТЕГОРИИ
(должность уполномоченного должностного лица органа, осуществляющего государственную регистрацию прав)

04 ИЮЛЯ 2016
СЕКТОР №1 МФ И КАДАСТРА И КАРТОГРАФИИ
ВЕДУЩИЙ СПЕЦИАЛИСТ ПО ДОКУМЕНТАЦИИ
МИРОНОВА ЕКАТЕРИНА АЛЕКСЕЕВНА



филиал федерального государственного бюджетного учреждения «Федеральная кадастровая палата
Федеральной службы государственной регистрации, кадастра и картографии» по Санкт-Петербургу

(полное наименование органа кадастрового учета)

КП.1

КАДАСТРОВЫЙ ПАСПОРТ

помещения

(выписка из государственного кадастра недвижимости)

Лист №	1	Всего листов:	2
--------	---	---------------	---

"07" июля 2016 г. № 78/201/16-210170	
Кадастровый номер:	78:32:0750101:1273
Номер кадастрового квартала:	78:32:0750101
Предыдущие номера:	—
Дата внесения номера в государственный кадастр недвижимости:	20.09.2012

Описание помещения:

1	Кадастровый номер здания (сооружения), в котором расположено помещение:	78:32:0750101:1217
2	Этаж (этажи), на котором (которых) расположено помещение:	Этаж № 1
3	Площадь помещения:	36.0
4	Адрес (описание местоположения):	г. Санкт-Петербург, набережная Обводного канала, дом 118б, литера А, помещение 1-Н
5	Назначение:	Нежилое (жилое, нежилое)
6	Вид жилого помещения:	— (комната, квартира)
7	Кадастровый номер квартиры, в которой расположена комната:	—
8	Кадастровая стоимость (руб.):	2529988.02
9	Сведения о правах: Собственность, № 78-78/030-78/080/003/2016-337/1 от 09.03.2016, Санкт-Петербург	
10	Особые отметки: —	
11	Сведения о включении в реестр объектов культурного наследия: —	
12	Сведения о кадастровых инженерах: —	
Дополнительные сведения:		
13	13.1	Кадастровые номера объектов недвижимости, образованных с объектом недвижимости —
	13.2	Кадастровые номера объектов недвижимости, образованных из объекта недвижимости —
	13.3	Кадастровые номера объектов, подлежащих снятию с кадастрового учета —
14	Характер сведений государственного кадастра недвижимости (статус записи о помещении): Сведения об объекте недвижимости имеют статус ранее учтенные	

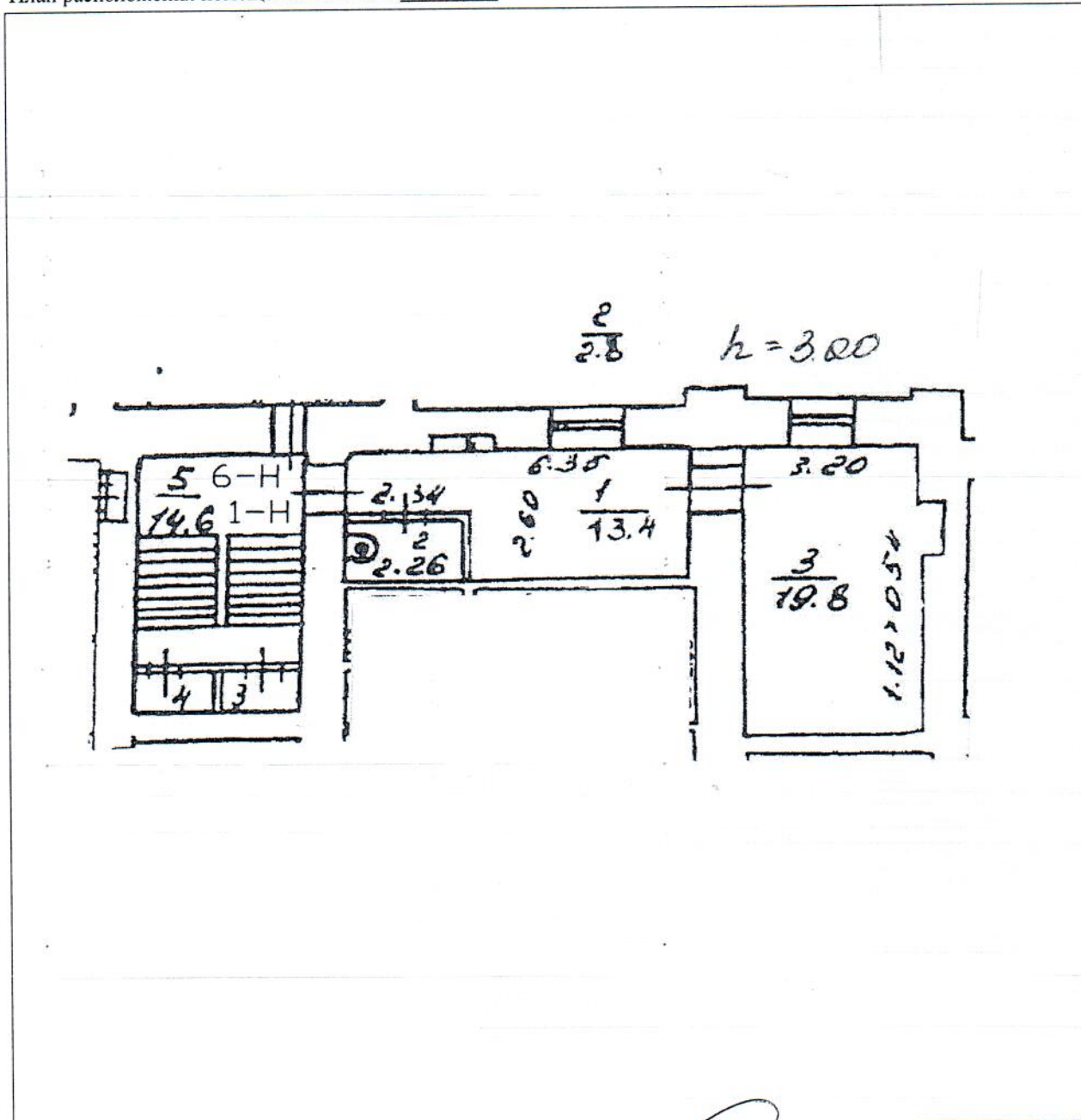
Техник I категории	А. О. Спиридонова
(полное наименование должности)	(инициалы, фамилия)



КАДАСТРОВЫЙ ПАСПОРТ
 помещения
 (выписка из государственного кадастра недвижимости)

Лист №	2	Всего листов:	2
"07" июля 2016 г. № 78/201/16-210170			
Кадастровый номер:	78:32:0750101:1273		

План расположения помещения на этаже Этаж № 1:



Масштаб 1: 131

Техник I категории (полное наименование должности)	 (подпись)	А. О. Спиридонова (инициалы, фамилия)
---	---------------	--



филиал федерального государственного бюджетного учреждения «Федеральная кадастровая палата
Федеральной службы государственной регистрации, кадастра и картографии» по Санкт-Петербургу

(полное наименование органа кадастрового учета)

КП.1

КАДАСТРОВЫЙ ПАСПОРТ

помещения


(выписка из государственного кадастра недвижимости)

Лист №	1	Всего листов:	2
--------	---	---------------	---

"26" мая 2016 г. № 78/201/16-171113	
Кадастровый номер:	78:32:0750101:1288
Номер кадастрового квартала:	78:32:0750101
Предыдущие номера:	—
Дата внесения номера в государственный кадастр недвижимости:	20.09.2012

Описание помещения:

1	Кадастровый номер здания (сооружения), в котором расположено помещение:	78:32:0750101:1217
2	Этаж (этажи), на котором (которых) расположено помещение:	Цокольный этаж № цокольный
3	Площадь помещения:	224.9
4	Адрес (описание местоположения):	Санкт-Петербург, наб Обводного канала, д 118б, литера А, пом 2-Н
5	Назначение:	Нежилое (жилое, нежилое)
6	Вид жилого помещения:	(комната, квартира)
7	Кадастровый номер квартиры, в которой расположена комната:	—
8	Кадастровая стоимость (руб.):	15805397.36
9	Сведения о правах: —	
10	Особые отметки: —	
11	Сведения о включении в реестр объектов культурного наследия: —	
12	Сведения о кадастровых инженерах: —	
13	Дополнительные сведения:	
	13.1	Кадастровые номера объектов недвижимости, образованных с объектом недвижимости —
	13.2	Кадастровые номера объектов недвижимости, образованных из объекта недвижимости —
13.3	Кадастровые номера объектов, подлежащих снятию с кадастрового учета —	
14	Характер сведений государственного кадастра недвижимости (статус записи о помещении): Сведения об объекте недвижимости имеют статус ранее учтенные	

Ведущий инженер (полное наименование должности)	 (подпись)	А. С. Поликарпова (инициалы, фамилия)
--	---	--

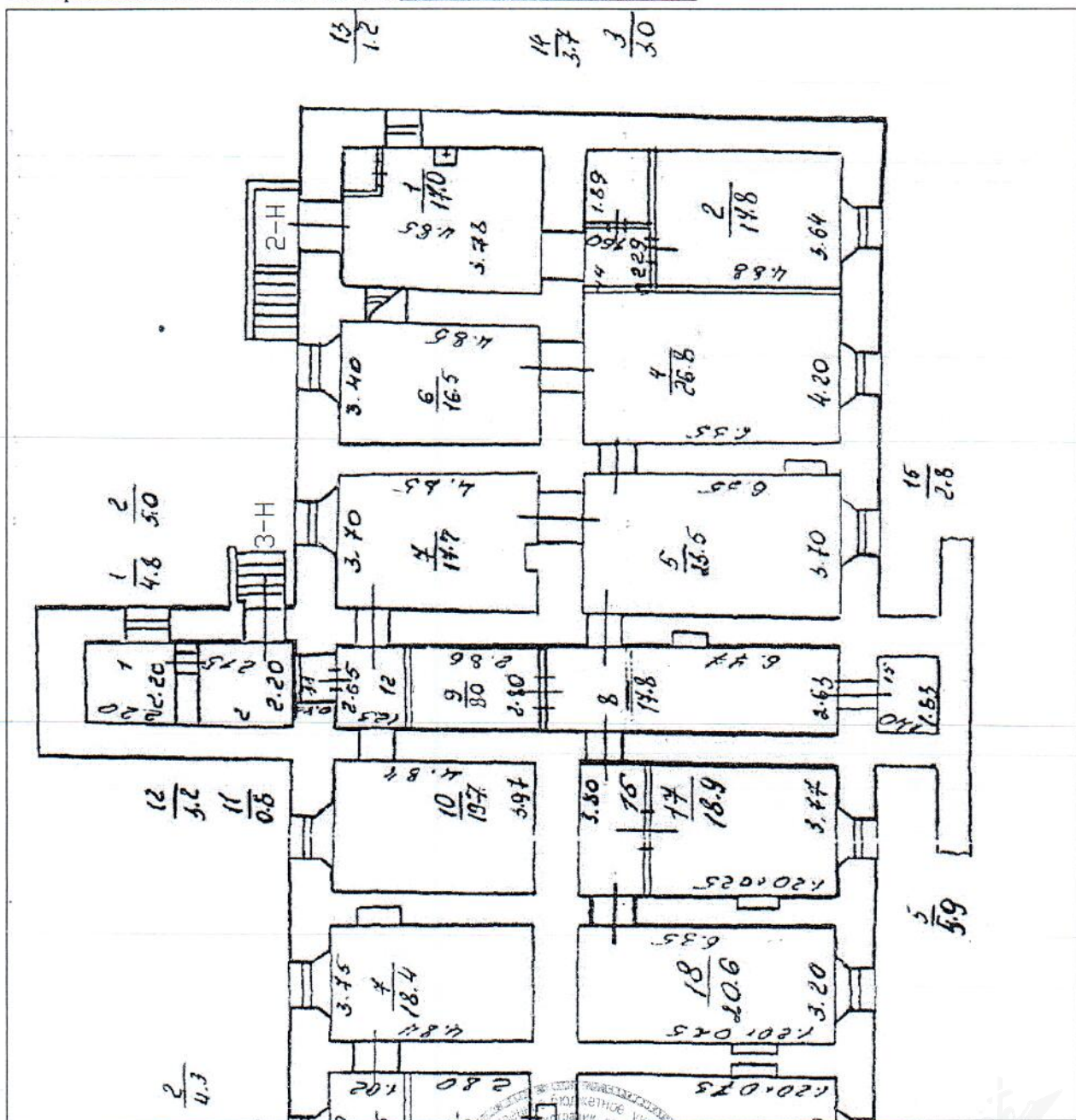


КАДАСТРОВЫЙ ПАСПОРТ
 помещения
 (выписка из государственного кадастра недвижимости)

Лист №	2	Всего листов:	2
--------	---	---------------	---

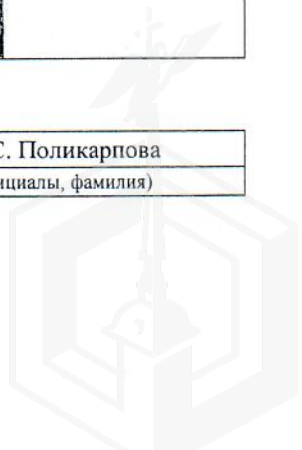

"26" мая 2016 г. № 78/201/16-171113
Кадастровый номер: 78:32:0750101:1288

План расположения помещения на этаже Цокольный этаж № цокольный:



Масштаб 1: 163

Ведущий инженер (полное наименование должности)	<i>(подпись)</i>	А. С. Поликарпова (инициалы, фамилия)
--	------------------	--



филиал федерального государственного бюджетного учреждения «Федеральная кадастровая палата
Федеральной службы государственной регистрации, кадастра и картографии» по Санкт-Петербургу

(полное наименование органа кадастрового учета)

КП.1

КАДАСТРОВЫЙ ПАСПОРТ

помещения

(выписка из государственного кадастра недвижимости)

Лист №	1	Всего листов:	2
--------	---	---------------	---

"26" мая 2016 г. № 78/201/16-171109	
Кадастровый номер:	78:32:0750101:1299
Номер кадастрового квартала:	78:32:0750101
Предыдущие номера:	—
Дата внесения номера в государственный кадастр недвижимости:	20.09.2012

Описание помещения:

1	Кадастровый номер здания (сооружения), в котором расположено помещение:	78:32:0750101:1217
2	Этаж (этажи), на котором (которых) расположено помещение:	Цокольный этаж № цокольный
3	Площадь помещения:	9,8
4	Адрес (описание местоположения):	Санкт-Петербург, наб Обводного канала, д 118б, литера А, пом 3-Н
5	Назначение:	Нежилое (жилое, нежилое)
6	Вид жилого помещения:	— (комната, квартира)
7	Кадастровый номер квартиры, в которой расположена комната:	—
8	Кадастровая стоимость (руб.):	688718,96
9	Сведения о правах: —	
10	Особые отметки: —	
11	Сведения о включении в реестр объектов культурного наследия: —	
12	Сведения о кадастровых инженерах: —	
Дополнительные сведения:		
13	13.1	Кадастровые номера объектов недвижимости, образованных с объектом недвижимости —
	13.2	Кадастровые номера объектов недвижимости, образованных из объекта недвижимости —
	13.3	Кадастровые номера объектов, подлежащих снятию с кадастрового учета —
14	Характер сведений государственного кадастра недвижимости (статус записи о помещении): Сведения об объекте недвижимости имеют статус ранее учтенные	

Ведущий инженер		А. С. Поликарпова
(полное наименование должности)	(подпись)	(инициалы, фамилия)

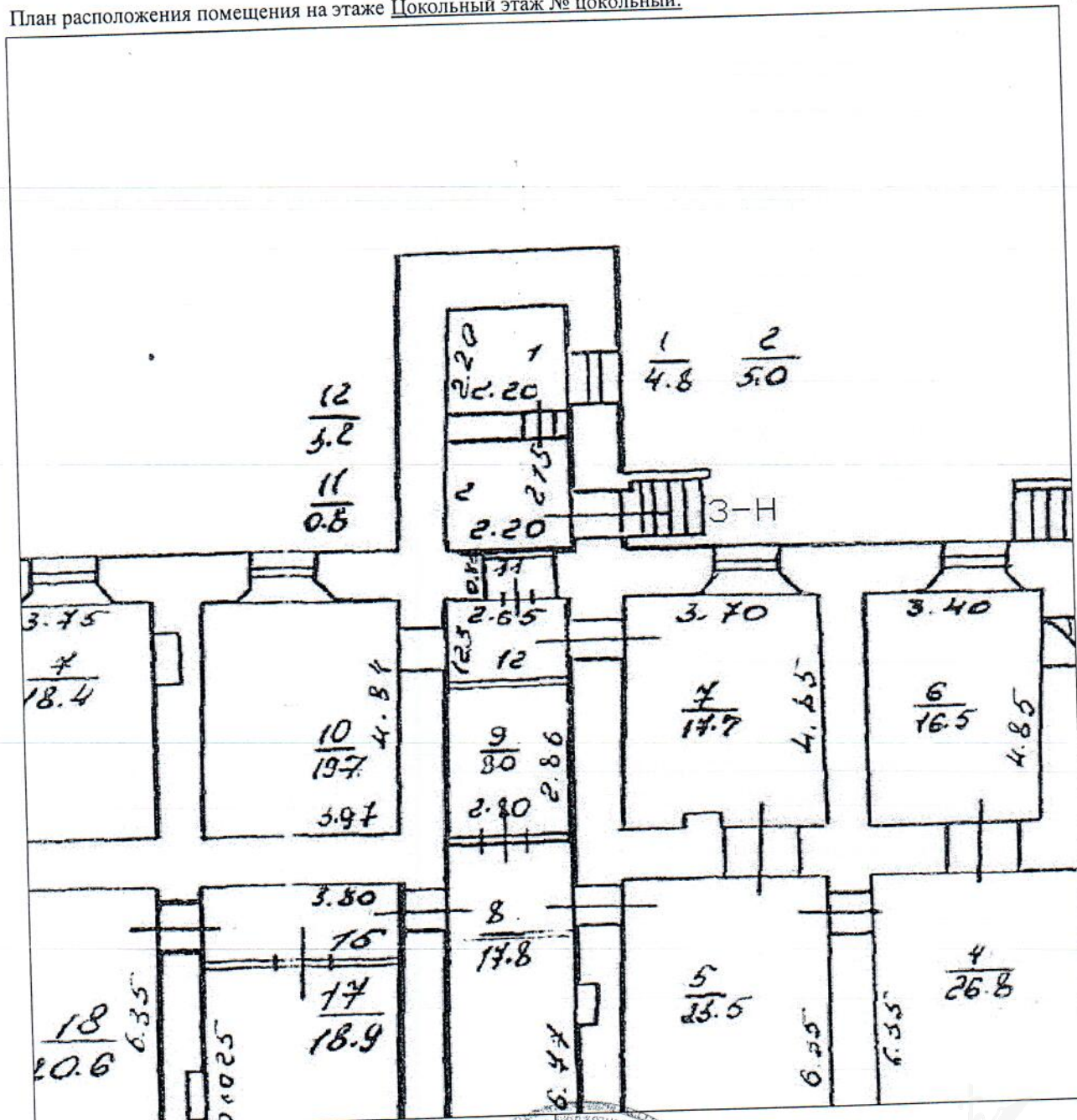


КАДАСТРОВЫЙ ПАСПОРТ
помещения
(выписка из государственного кадастра недвижимости)

Лист №	2	Всего листов:	2
--------	---	---------------	---



"26" мая 2016 г. № 78/201/16-171109
Кадастровый номер: 78:32:0750101:1299

План расположения помещения на этаже Цокольный этаж № цокольный:



Масштаб 1: 126

Ведущий инженер (полное наименование должности)	<i>(подпись)</i>	А. С. Поликарпова (инициалы, фамилия)
--	------------------	--



филиал федерального государственного бюджетного учреждения «Федеральная кадастровая палата
Федеральной службы государственной регистрации, кадастра и картографии» по Санкт-Петербургу
(полное наименование органа кадастрового учета)

КП.1

КАДАСТРОВЫЙ ПАСПОРТ

помещения

(выписка из государственного кадастра недвижимости)

Лист №	1	Всего листов:	2
"26" мая 2016 г. № 78/201/16-171108			
Кадастровый номер:	78:32:0750101:1310		
Номер кадастрового квартала:	78:32:0750101		
Предыдущие номера:	—		
Дата внесения номера в государственный кадастр недвижимости:	20.09.2012		

Описание помещения:

1	Кадастровый номер здания (сооружения), в котором расположено помещение:	78:32:0750101:1217
2	Этаж (этажи), на котором (которых) расположено помещение:	Цокольный этаж № цокольный
3	Площадь помещения:	189.0
4	Адрес (описание местоположения):	Санкт-Петербург, наб Обводного канала, д 118б, литера А, пом 4-Н
5	Назначение:	Нежилое (жилое, нежилое)
6	Вид жилого помещения:	— (комната, квартира)
7	Кадастровый номер квартиры, в которой расположена комната:	—
8	Кадастровая стоимость (руб.):	13282437.09
9	Сведения о правах: —	
10	Особые отметки: —	
11	Сведения о включении в реестр объектов культурного наследия: —	
12	Сведения о кадастровых инженерах: —	
13	Дополнительные сведения:	
	13.1	Кадастровые номера объектов недвижимости, образованных с объектом недвижимости —
	13.2	Кадастровые номера объектов недвижимости, образованных из объекта недвижимости —
13.3	Кадастровые номера объектов, подлежащих снятию с кадастрового учета —	
14	Характер сведений государственного кадастра недвижимости (статус записи о помещении): Сведения об объекте недвижимости имеют статус ранее учтенные	

Ведущий инженер (полное наименование должности)	А. С. Поликарпова (инициалы, фамилия)
--	--

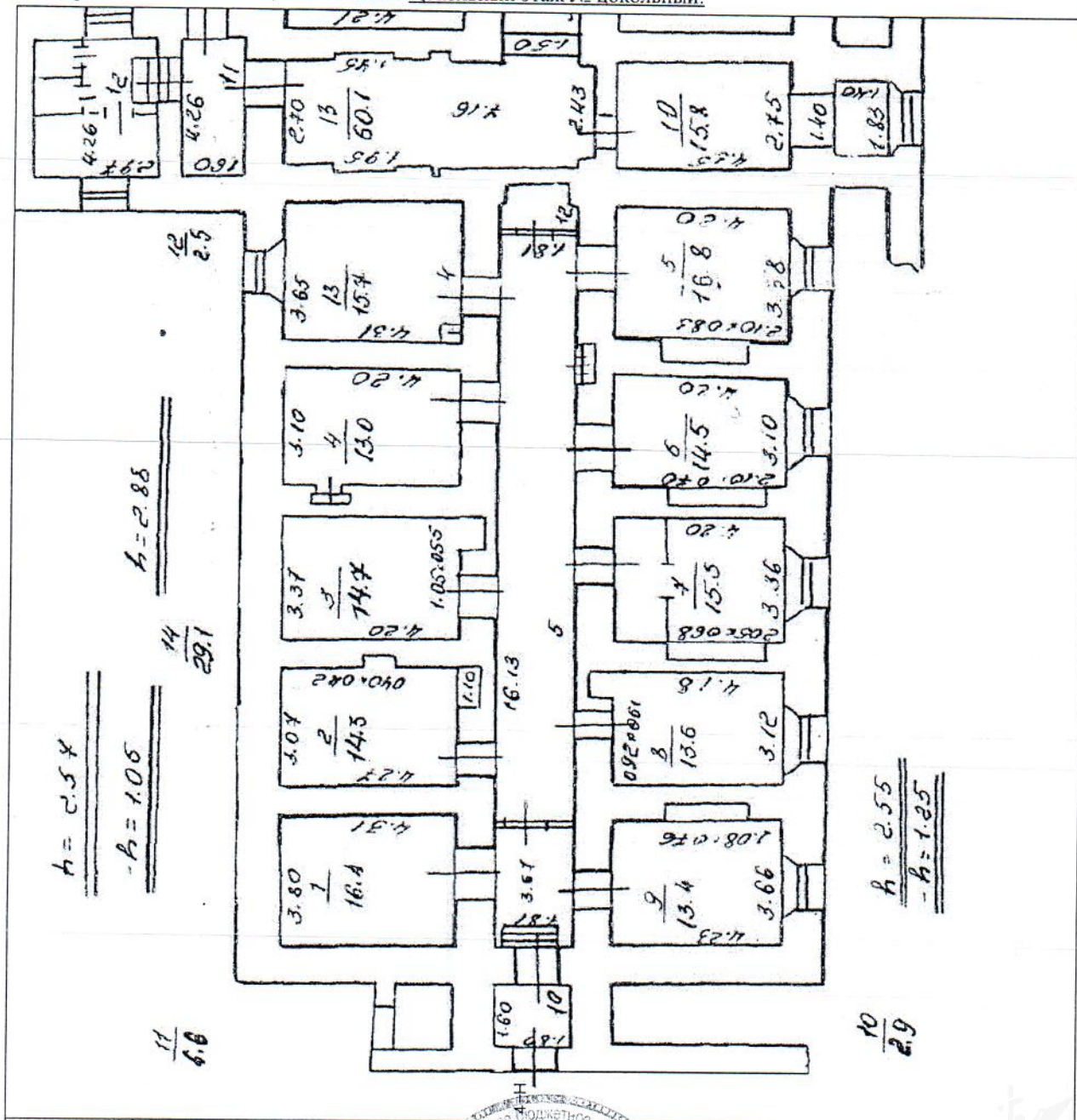


КАДАСТРОВЫЙ ПАСПОРТ
помещения
(выписка из государственного кадастра недвижимости)

Лист №	2	Всего листов:	2
--------	---	---------------	---

"26" мая 2016 г. № 78/201/16-171108
Кадастровый номер: 78:32:0750101:1310

План расположения помещения на этаже Цокольный этаж № цокольный:



Масштаб 1: 161

Ведущий инженер (полное наименование должности)	 (подпись)	А. С. Поликарпова (инициалы, фамилия)
--	---	--



филиал федерального государственного бюджетного учреждения «Федеральная кадастровая палата
Федеральной службы государственной регистрации, кадастра и картографии» по Санкт-Петербургу
(полное наименование органа кадастрового учета)

КП.1


КАДАСТРОВЫЙ ПАСПОРТ
помещения
(выписка из государственного кадастра недвижимости)

Лист №	1	Всего листов:	2
--------	---	---------------	---

"26" мая 2016 г. № 78/201/16-171103	
Кадастровый номер:	78:32:0750101:1319
Номер кадастрового квартала:	78:32:0750101
Предыдущие номера:	—
Дата внесения номера в государственный кадастр недвижимости:	20.09.2012

Описание помещения:

1	Кадастровый номер здания (сооружения), в котором расположено помещение:	78:32:0750101:1217
2	Этаж (этажи), на котором (которых) расположено помещение:	Цокольный этаж № цокольный
3	Площадь помещения:	244.1
4	Адрес (описание местоположения):	Санкт-Петербург, наб Обводного канала, д 118б, литера А, пом 5-Н
5	Назначение:	Нежилое (жилое, нежилое)
6	Вид жилого помещения:	— (комната, квартира)
7	Кадастровый номер квартиры, в которой расположена комната:	—
8	Кадастровая стоимость (руб.):	17154724.30
9	Сведения о правах: —	
10	Особые отметки: —	
11	Сведения о включении в реестр объектов культурного наследия: —	
12	Сведения о кадастровых инженерах: —	
Дополнительные сведения:		
13	13.1	Кадастровые номера объектов недвижимости, образованных с объектом недвижимости —
	13.2	Кадастровые номера объектов недвижимости, образованных из объекта недвижимости —
	13.3	Кадастровые номера объектов, подлежащих снятию с кадастрового учета —
14	Характер сведений государственного кадастра недвижимости (статус записи о помещении): Сведения об объекте недвижимости имеют статус ранее учтенные	

Ведущий инженер (полное наименование должности)		А. С. Поликарпова (инициалы, фамилия)
--	--	--

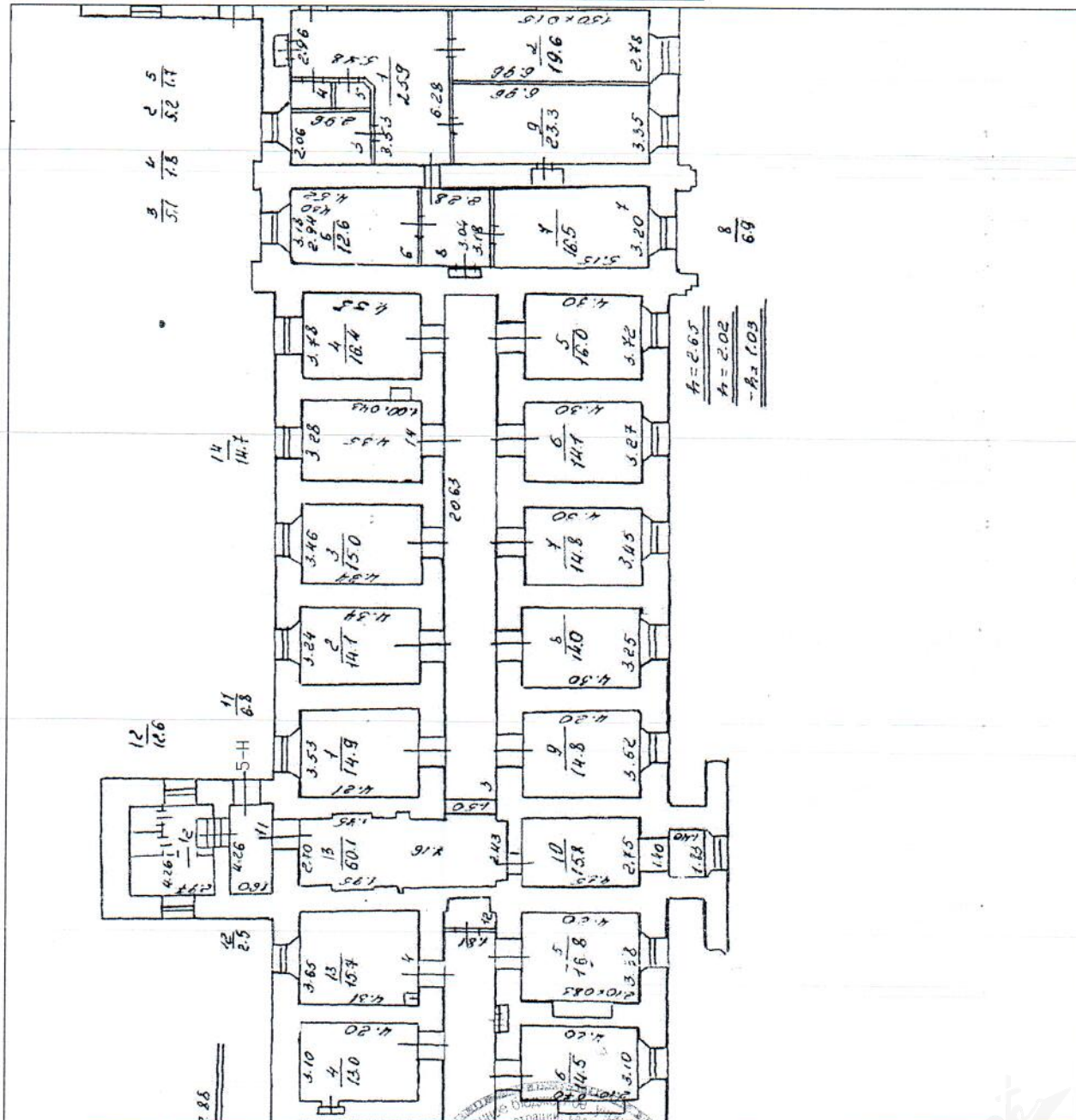


КАДАСТРОВЫЙ ПАСПОРТ
 помещения
 (выписка из государственного кадастра недвижимости)

Лист №	2	Всего листов:	2
--------	---	---------------	---


"26" мая 2016 г. № 78/201/16-171103
Кадастровый номер: 78:32:0750101:1319

План расположения помещения на этаже Цокольный этаж № цокольный:



Масштаб 1: 237

Ведущий инженер (полное наименование должности)	<i>(подпись)</i>	А. С. Поликарпова (инициалы, фамилия)
--	------------------	--



филиал федерального государственного бюджетного учреждения «Федеральная кадастровая палата
Федеральной службы государственной регистрации, кадастра и картографии» по Санкт-Петербургу

(полное наименование органа кадастрового учета)

КП.1

КАДАСТРОВЫЙ ПАСПОРТ

помещения

(выписка из государственного кадастра недвижимости)

Лист №	1	Всего листов:	2
"07" июля 2016 г. № 78/201/16-210171			
Кадастровый номер:	78:32:0750101:1323		
Номер кадастрового квартала:	78:32:0750101		
Предыдущие номера:	—		
Дата внесения номера в государственный кадастр недвижимости:	20.09.2012		

Описание помещения:

1	Кадастровый номер здания (сооружения), в котором расположено помещение:	78:32:0750101:1217
2	Этаж (этажи), на котором (которых) расположено помещение:	Этаж № 1
3	Площадь помещения:	27.9
4	Адрес (описание местоположения):	г. Санкт-Петербург, набережная Обводного канала, дом 118б, литер А, помещение 6-Н
5	Назначение:	Нежилое (жилое, нежилое)
6	Вид жилого помещения:	— (комната, квартира)
7	Кадастровый номер квартиры, в которой расположена комната:	—
8	Кадастровая стоимость (руб.):	1960740.71
9	Сведения о правах: Собственность, № 78-78/030-78/080/003/2016-327/1 от 09.03.2016, Санкт-Петербург	
10	Особые отметки: —	
11	Сведения о включении в реестр объектов культурного наследия: —	
12	Сведения о кадастровых инженерах: —	
Дополнительные сведения:		
13	13.1	Кадастровые номера объектов недвижимости, образованных с объектом недвижимости —
	13.2	Кадастровые номера объектов недвижимости, образованных из объекта недвижимости —
	13.3	Кадастровые номера объектов, подлежащих снятию с кадастрового учета —
14	Характер сведений государственного кадастра недвижимости (статус записи о помещении): Сведения об объекте недвижимости имеют статус ранее учтенные	

Техник I категории	А. О. Спиридонова
(полное наименование должности)	(инициалы, фамилия)



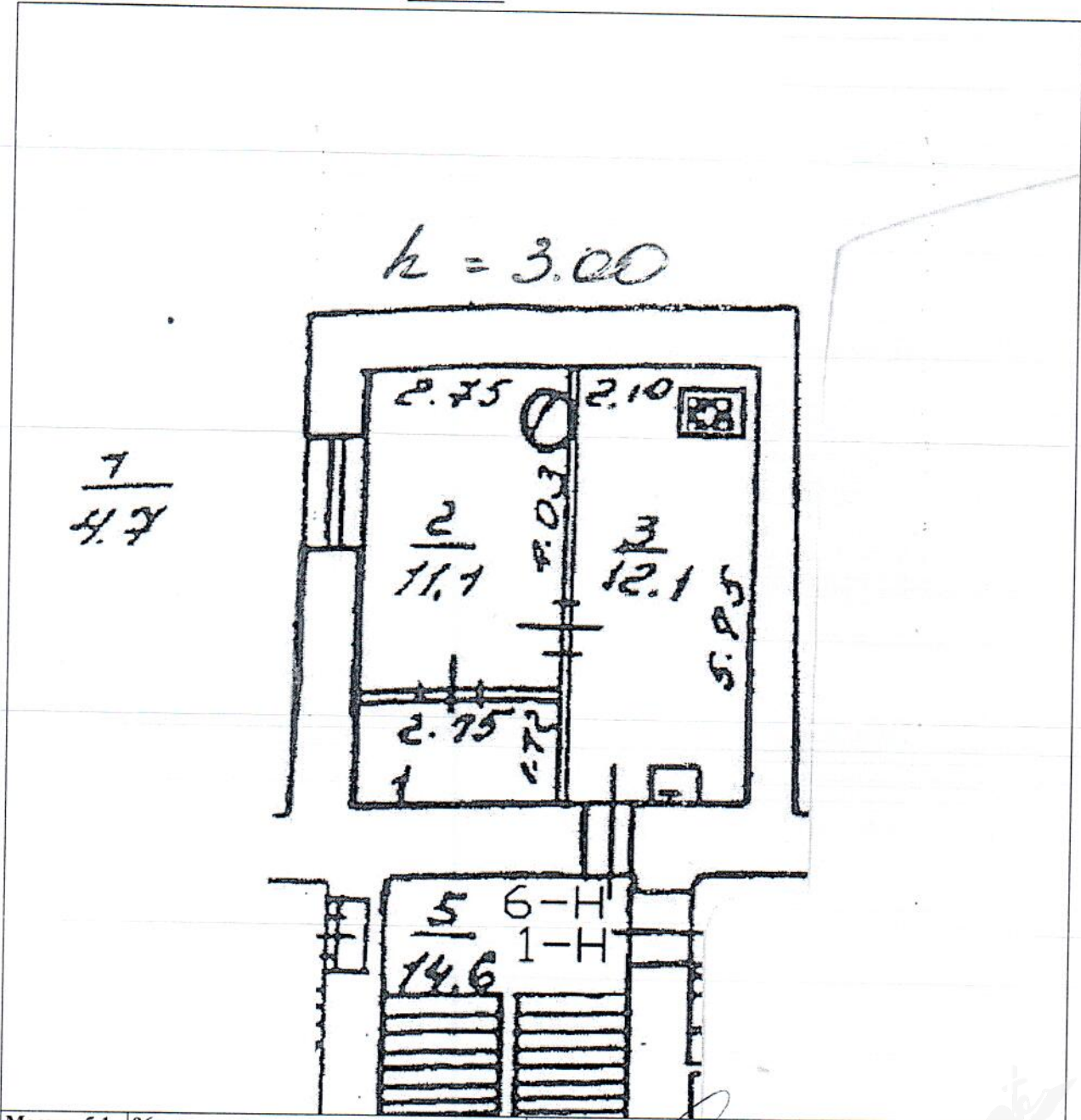
КАДАСТРОВЫЙ ПАСПОРТ
помещения
(выписка из государственного кадастра недвижимости)

КП.2

Лист №	2	Всего листов:	2
--------	---	---------------	---

"07" июля 2016 г. № 78/201/16-210171	
Кадастровый номер:	78:32:0750101:1323

План расположения помещения на этаже Этаж № 1:



Масштаб 1: 96

Техник I категории (полное наименование должности)	 (подпись)	А. О. Спиридонова (инициалы, фамилия)
---	---------------	--

филиал федерального государственного бюджетного учреждения «Федеральная кадастровая палата
Федеральной службы государственной регистрации, кадастра и картографии» по Санкт-Петербургу
(полное наименование органа кадастрового учета)

КП.1

КАДАСТРОВЫЙ ПАСПОРТ
помещения

(выписка из государственного кадастра недвижимости)

Лист №	1	Всего листов:	2
--------	---	---------------	---

"26" мая 2016 г. № 78/201/16-170710	
Кадастровый номер:	78:32:0750101:1327
Номер кадастрового квартала:	78:32:0750101
Предыдущие номера:	—
Дата внесения номера в государственный кадастр недвижимости:	20.09.2012

Описание помещения:

1	Кадастровый номер здания (сооружения), в котором расположено помещение:	78:32:0750101:1217
2	Этаж (этажи), на котором (которых) расположено помещение:	Цокольный этаж № цокольный
3	Площадь помещения:	113.4
4	Адрес (описание местоположения):	Санкт-Петербург, наб Обводного канала, д 118б, литера А, пом 8-Н
5	Назначение:	Нежилое (жилое, нежилое)
6	Вид жилого помещения:	— (комната, квартира)
7	Кадастровый номер квартиры, в которой расположена комната:	—
8	Кадастровая стоимость (руб.):	7969462.25
9	Сведения о правах: —	
10	Особые отметки: —	
11	Сведения о включении в реестр объектов культурного наследия: —	
12	Сведения о кадастровых инженерах: —	
Дополнительные сведения:		
13	13.1	Кадастровые номера объектов недвижимости, образованных с объектом недвижимости —
	13.2	Кадастровые номера объектов недвижимости, образованных из объекта недвижимости —
	13.3	Кадастровые номера объектов, подлежащих снятию с кадастрового учета —
14	Характер сведений государственного кадастра недвижимости (статус записи о помещении): Сведения об объекте недвижимости имеют статус ранее учтенные	

Ведущий инженер (полное наименование должности)	А. С. Поликарпова (инициалы, фамилия)
--	--

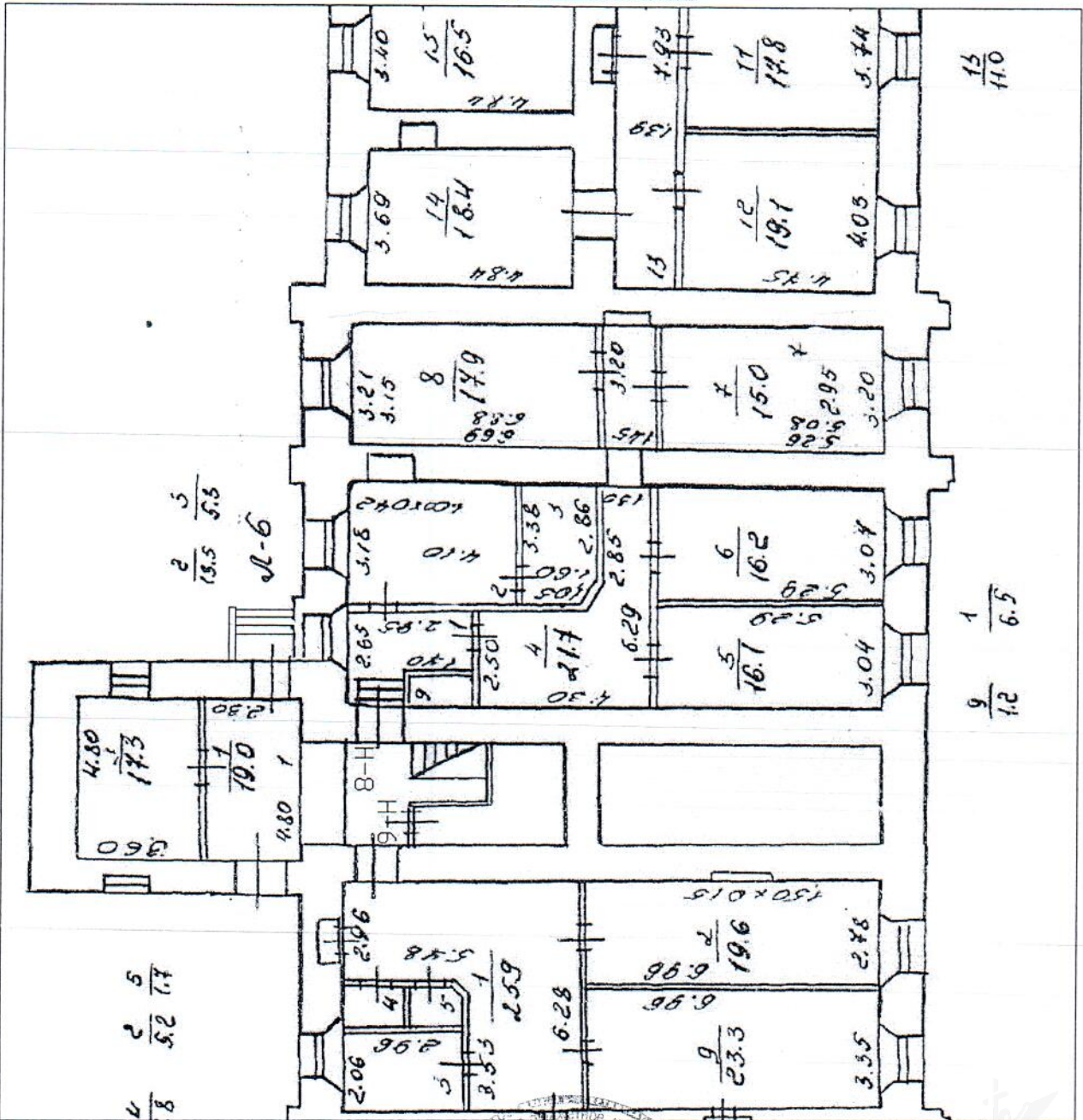


КАДАСТРОВЫЙ ПАСПОРТ
помещения
(выписка из государственного кадастра недвижимости)

Лист №	2	Всего листов:	2
--------	---	---------------	---


"26" мая 2016 г. № 78/201/16-170710
Кадастровый номер: 78:32:0750101:1327

План расположения помещения на этаже Цокольный этаж № цокольный:



Масштаб 1: 171

Ведущий инженер (полное наименование должности)	А. С. Поликарпова (инициалы, фамилия)
--	--



филиал федерального государственного бюджетного учреждения «Федеральная кадастровая палата
Федеральной службы государственной регистрации, кадастра и картографии» по Санкт-Петербургу
(полное наименование органа кадастрового учета)

КП.1


КАДАСТРОВЫЙ ПАСПОРТ
помещения
(выписка из государственного кадастра недвижимости)

Лист №	1	Всего листов:	2
--------	---	---------------	---

"26" мая 2016 г. № 78/201/16-170720	
Кадастровый номер:	78:32:0750101:1329
Номер кадастрового квартала:	78:32:0750101
Предыдущие номера:	—
Дата внесения номера в государственный кадастр недвижимости:	20.09.2012

Описание помещения:

1	Кадастровый номер здания (сооружения), в котором расположено помещение:	78:32:0750101:1217
2	Этаж (этажи), на котором (которых) расположено помещение:	Цокольный этаж № цокольный
3	Площадь помещения:	113,4
4	Адрес (описание местоположения):	Санкт-Петербург, наб Обводного канала, д 118б, литера А, пом 9-Н
5	Назначение:	Нежилое (жилое, нежилое)
6	Вид жилого помещения:	(комната, квартира)
7	Кадастровый номер квартиры, в которой расположена комната:	—
8	Кадастровая стоимость (руб.):	7969462.25
9	Сведения о правах: —	
10	Особые отметки: —	
11	Сведения о включении в реестр объектов культурного наследия: —	
12	Сведения о кадастровых инженерах: —	
Дополнительные сведения:		
13.1	Кадастровые номера объектов недвижимости, образованных с объектом недвижимости	—
13.2	Кадастровые номера объектов недвижимости, образованных из объекта недвижимости	—
13.3	Кадастровые номера объектов, подлежащих снятию с кадастрового учета	—
14	Характер сведений государственного кадастра недвижимости (статус записи о помещении): Сведения об объекте недвижимости имеют статус ранее учтенные	

Ведущий инженер (полное наименование должности)		А. С. Поликарпова (инициалы, фамилия)
--	--	--

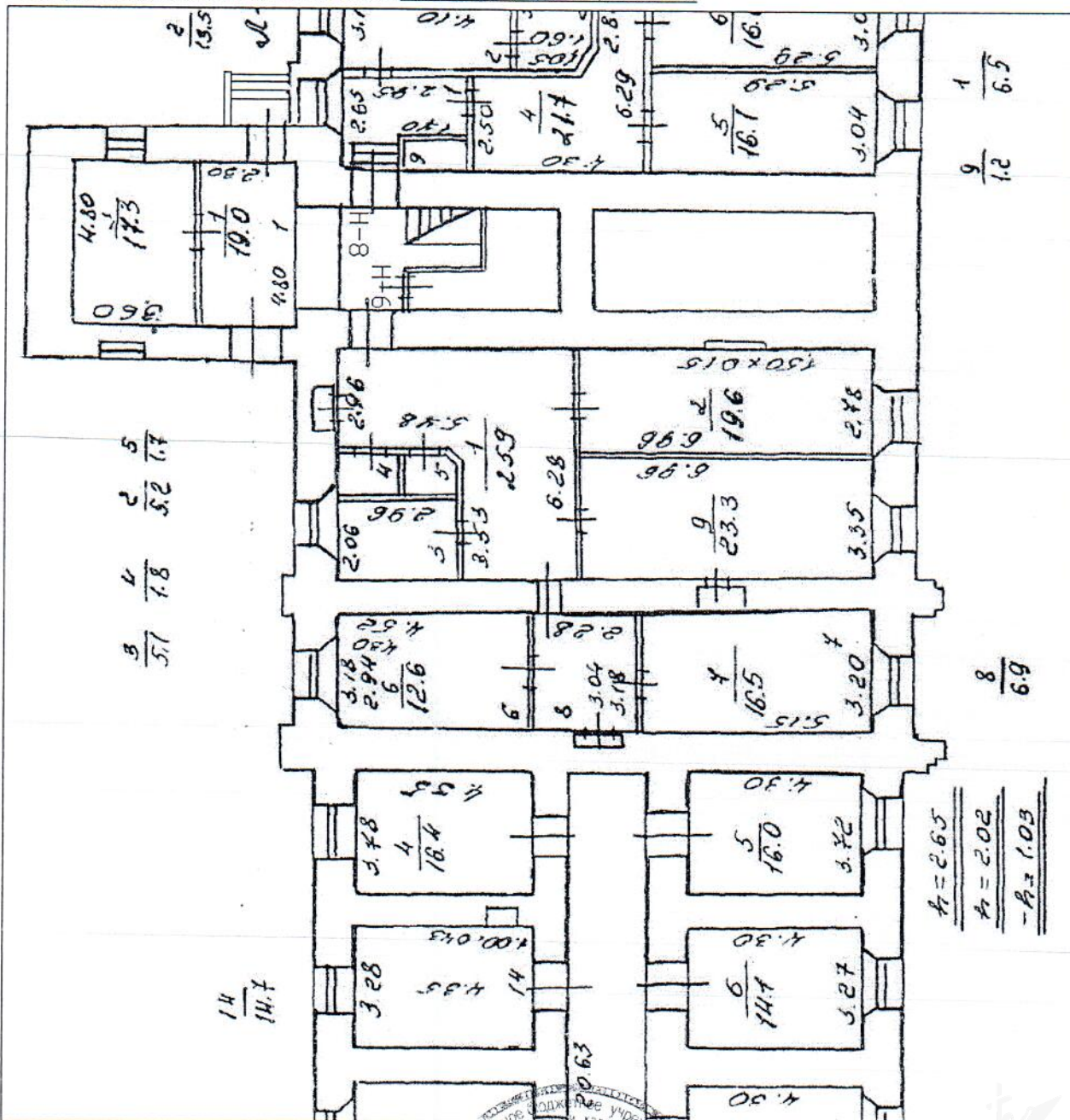


КАДАСТРОВЫЙ ПАСПОРТ
 помещения
 (выписка из государственного кадастра недвижимости)

Лист №	2	Всего листов:	2
--------	---	---------------	---


"26" мая 2016 г. № 78/201/16-170720
Кадастровый номер: 78:32:0750101:1329

План расположения помещения на этаже Цокольный этаж № цокольный:



Масштаб 1: 159

Ведущий инженер (полное наименование должности)	А. С. Поликарпова (инициалы, фамилия)
--	--



филиал федерального государственного бюджетного учреждения «Федеральная кадастровая палата
Федеральной службы государственной регистрации, кадастра и картографии» по Санкт-Петербургу
(полное наименование органа кадастрового учета)

КП.1

КАДАСТРОВЫЙ ПАСПОРТ

помещения

(выписка из государственного кадастра недвижимости)

Лист №	1	Всего листов:	2
"26" мая 2016 г. № 78/201/16-170725			
Кадастровый номер:	78:32:0750101:1275		
Номер кадастрового квартала:	78:32:0750101		
Предыдущие номера:	—		
Дата внесения номера в государственный кадастр недвижимости:	20.09.2012		

Описание помещения:

1	Кадастровый номер здания (сооружения), в котором расположено помещение:	78:32:0750101:1217
2	Этаж (этажи), на котором (которых) расположено помещение:	Цокольный этаж № цокольный
3	Площадь помещения:	228.2
4	Адрес (описание местоположения):	Санкт-Петербург, наб Обводного канала, д 118б, литера А, пом 10-Н
5	Назначение:	Нежилое (жилое, нежилое)
6	Вид жилого помещения:	— (комната, квартира)
7	Кадастровый номер квартиры, в которой расположена комната:	—
8	Кадастровая стоимость (руб.):	16037312.93
9	Сведения о правах: —	
10	Особые отметки: —	
11	Сведения о включении в реестр объектов культурного наследия: —	
12	Сведения о кадастровых инженерах: —	
Дополнительные сведения:		
13	13.1	Кадастровые номера объектов недвижимости, образованных с объектом недвижимости —
	13.2	Кадастровые номера объектов недвижимости, образованных из объекта недвижимости —
	13.3	Кадастровые номера объектов, подлежащих снятию с кадастрового учета —
14	Характер сведений государственного кадастра недвижимости (статус записи о помещении): Сведения об объекте недвижимости имеют статус ранее учтенные	

Ведущий инженер (полное наименование должности)		А. С. Поликарпова (инициалы, фамилия)
--	--	--

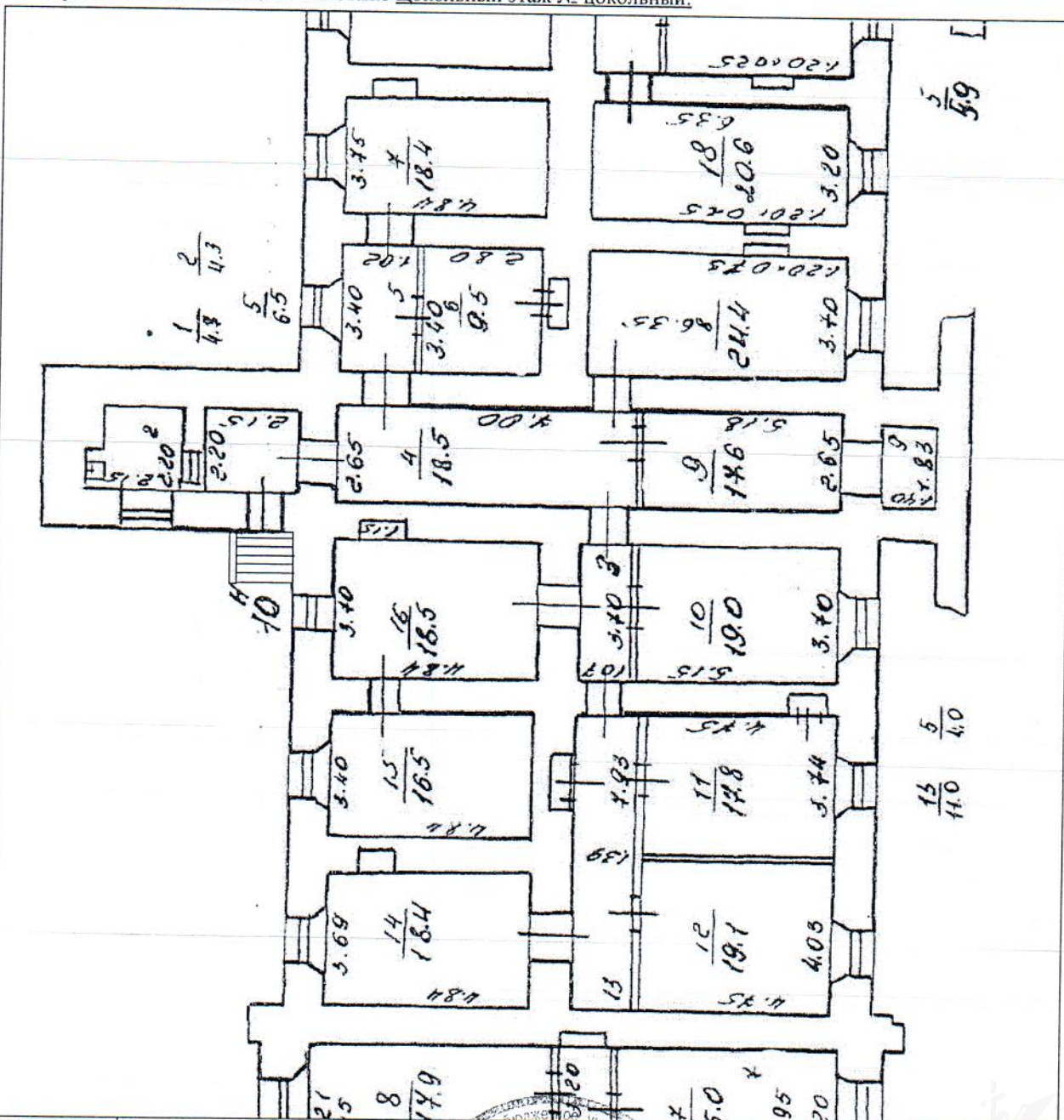


КАДАСТРОВЫЙ ПАСПОРТ
помещения
(выписка из государственного кадастра недвижимости)

Лист №	2	Всего листов:	2
--------	---	---------------	---


"26" мая 2016 г. № 78/201/16-170725
Кадастровый номер: 78:32:0750101:1275

План расположения помещения на этаже Цокольный этаж № цокольный:



Масштаб 1: 163

Ведущий инженер (полное наименование должности)	А. С. Поликарпова (инициалы, фамилия)
--	--





КОПИЯ

КОПИЯ

ПРАВИТЕЛЬСТВО САНКТ-ПЕТЕРБУРГА

КОМИТЕТ ИМУЩЕСТВЕННЫХ ОТНОШЕНИЙ САНКТ-ПЕТЕРБУРГА

РАСПОРЯЖЕНИЕ

28.07.2016

ОКУД

№ 1962-ФЗ

О продаже на торгах единым лотом объектов жилищного фонда коммерческого использования Санкт-Петербурга и объектов нежилого фонда, расположенных в здании по адресу: Санкт-Петербург, набережная Обводного канала, д. 118б, литера А

В соответствии с Федеральным законом от 21.12.2001 № 178-ФЗ «О приватизации государственного и муниципального имущества», Законом Санкт-Петербурга от 10.03.2005 № 59-15 «О приватизации государственного имущества Санкт-Петербурга», постановлением Правительства Санкт-Петербурга от 20.01.2009 № 12 «О порядке взаимодействия исполнительных органов государственной власти Санкт-Петербурга при подготовке и принятии решений о продаже жилых помещений государственного жилищного фонда Санкт-Петербурга на торгах и проведении торгов по продаже жилых помещений государственного жилищного фонда Санкт-Петербурга» и распоряжением Комитета по управлению городским имуществом от 03.08.2006 № 233-р «Об организации взаимодействия структурных подразделений Комитета имущественных отношений Санкт-Петербурга и акционерного общества «Фонд имущества Санкт-Петербурга» при подготовке решений об условиях приватизации (продажи) объектов недвижимости»:

1. Включить квартиры №№ 2, 3, 5, 9-11, 15, 18, 19, 24, 26-28, 33, 34, 37, 39, 42-44, 58, расположенные в многоквартирном доме по адресу: Санкт-Петербург, набережная Обводного канала, д. 118б, литера А, признанном аварийным и подлежащим сносу (далее – Квартиры), в жилищный фонд коммерческого использования Санкт-Петербурга.

2. Осуществить продажу Квартир в составе единого лота с расположенными в здании по адресу: Санкт-Петербург, набережная Обводного канала, д. 118б, литера А нежилыми помещениями, являющимися имуществом казны Санкт-Петербурга:

пом. 1-Н, площадью 36 кв.м, кадастровый номер 78:32:0750101:1273;

пом. 2-Н, площадью 224,9 кв.м, кадастровый номер 78:32:0750101:1288;

пом. 3-Н, площадью 9,8 кв.м, кадастровый номер 78:32:0750101:1299;

пом. 4-Н, площадью 189 кв.м, кадастровый номер 78:32:0750101:1310;

пом. 5-Н, площадью 244,1 кв.м, кадастровый номер 78:32:0750101:1319;
пом. 6-Н, площадью 27,9 кв.м, кадастровый номер 78:32:0750101:1323;
пом. 8-Н, площадью 113,4 кв.м, кадастровый номер 78:32:0750101:1327;
пом. 9-Н, площадью 113,4 кв.м, кадастровый номер 78:32:0750101:1329;
пом. 10-Н, площадью 228,2 кв.м, кадастровый номер 78:32:0750101:1275,
далее – Помещения.

3. Определить:

3.1. Способ отчуждения Квартир и Помещений: продажа государственного имущества на аукционе единым лотом.

3.2. Форму подачи предложений по цене: открытая.

3.3. Форму платежа: единовременно.

3.4. Срок продажи: III кв. 2016г. – I кв. 2017г.

3.5. Обременения (ограничения), подлежащие включению в информационное сообщение и договор купли-продажи Квартир и Помещений:

3.5.1. Обязанность покупателя согласовывать все наружные ремонтно-строительные работы с Комитетом по государственному контролю, использованию и охране памятников истории и культуры.

3.5.2. Обязанность покупателя обеспечивать эксплуатирующим организациям беспрепятственный доступ к инженерному оборудованию, находящемуся в Помещениях, для выполнения необходимых ремонтных работ, работ по ликвидации аварий либо неисправности оборудования, приборов учета и контроля.

4. Акционерному обществу «Фонд имущества Санкт-Петербурга» обеспечить:

4.1. Ознакомление претендентов на участие в торгах с обременениями (ограничениями), указанными в пункте 3.5 распоряжения.

4.2. Проведение оценки рыночной стоимости Квартир и Помещений с учетом обременений (ограничений), указанных в пункте 3.5 распоряжения, и осуществить необходимые действия по реализации пунктов 2, 3 распоряжения, в том числе действия, связанные с переходом права собственности на Квартиры и Помещения.

5. Администрации Адмиралтейского района Санкт-Петербурга обеспечить специалистам АО «Фонд имущества Санкт-Петербурга» и потенциальным покупателям доступ в Квартиры.

6. Контроль за выполнением распоряжения возложить на заместителя председателя Комитета, курирующего вопросы приватизации.

Заместитель
председателя Комитета



КОПИЯ ВЕРНА
Отдел организации
торгов и документооборота
И.В. Карева
20__ г.



ВЕРНО
Начальник отдела
документационного обеспечения
Муравьева И. В.
28.01.2016 20__ г.



Ш. Ш. Ш. А. Г.

МИНИСТЕРСТВО ЭКОНОМИЧЕСКОГО РАЗВИТИЯ
РОССИЙСКОЙ ФЕДЕРАЦИИ
ФЕДЕРАЛЬНАЯ СЛУЖБА ГОСУДАРСТВЕННОЙ РЕГИСТРАЦИИ,
КАДАСТРА И КАРТОГРАФИИ

Управление Федеральной службы государственной регистрации,
кадастра и картографии по Санкт-Петербургу
(Управление Росреестра по Санкт-Петербургу)

СВИДЕТЕЛЬСТВО О ГОСУДАРСТВЕННОЙ РЕГИСТРАЦИИ ПРАВА

Санкт-Петербург

Дата выдачи:

18.05.2016

Документы-основания: • Выписка из Реестра собственности Санкт-Петербурга (Часть 1
Недвижимое имущество) от 12.02.2016

Субъект (субъекты) права: Санкт-Петербург

Вид права: Собственность


Кадастровый (условный) номер: 78:32:0750101:1288

Объект права: Нежилое помещение, назначение: нежилое, площадь 224,9 кв.м., этаж:
цокольный, адрес (местонахождение) объекта: Санкт-Петербург, наб. Обводного канала,
д.118б, лит.А, пом.2Н.

Существующие ограничения (обременения) права: не зарегистрировано

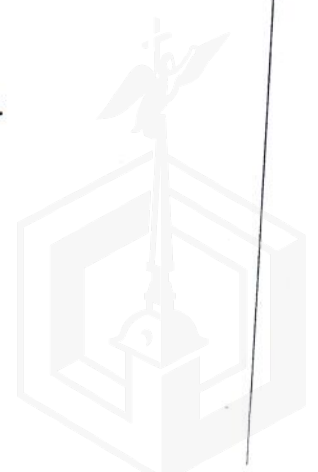
О чем в Едином государственном реестре прав на недвижимое имущество и сделок с ним "18"
мая 2016 года сделана запись регистрации № 78-78/030-78/080/003/2016-336/1

Государственный регистратор


(подпись, м.п.)

Мужикова Е.М.

78-78/030-78/080/003/2016-336/1





Шавыгина А.П.

МИНИСТЕРСТВО ЭКОНОМИЧЕСКОГО РАЗВИТИЯ
РОССИЙСКОЙ ФЕДЕРАЦИИ
ФЕДЕРАЛЬНАЯ СЛУЖБА ГОСУДАРСТВЕННОЙ РЕГИСТРАЦИИ,
КАДАСТРА И КАРТОГРАФИИ
Управление Федеральной службы государственной регистрации,
кадастра и картографии по Санкт-Петербургу
(Управление Росреестра по Санкт-Петербургу)

СВИДЕТЕЛЬСТВО О ГОСУДАРСТВЕННОЙ РЕГИСТРАЦИИ ПРАВА

Санкт-Петербург

Дата выдачи:

18.05.2016

Документы-основания: • Выписка из Реестра собственности Санкт-Петербурга (Часть 1
Недвижимое имущество) от 12.02.2016

Субъект (субъекты) права: Санкт-Петербург

Вид права: Собственность

Кадастровый(условный) номер: 78:32:0750101:1299

Объект права: Нежилое помещение, назначение: нежилое, площадь 9,8 кв.м., этаж:
цокольный, адрес (местонахождение) объекта: Санкт-Петербург, наб.Обводного канала,
д.118б, лит.А, пом.3Н.

Существующие ограничения (обременения) права: не зарегистрировано

О чем в Едином государственном реестре прав на недвижимое имущество и сделок с ним "18"
мая 2016 года сделана запись регистрации № 78-78/030-78/080/003/2016-335/1

Государственный регистратор



(подпись, м.п.)

78-78/030-78/080/003/2016-335/1

Мужикова Е.М.





Шаймарова А.Г.

МИНИСТЕРСТВО ЭКОНОМИЧЕСКОГО РАЗВИТИЯ
РОССИЙСКОЙ ФЕДЕРАЦИИ
ФЕДЕРАЛЬНАЯ СЛУЖБА ГОСУДАРСТВЕННОЙ РЕГИСТРАЦИИ,
КАДАСТРА И КАРТОГРАФИИ
Управление Федеральной службы государственной регистрации,
кадастра и картографии по Санкт-Петербургу
(Управление Росреестра по Санкт-Петербургу)

СВИДЕТЕЛЬСТВО О ГОСУДАРСТВЕННОЙ РЕГИСТРАЦИИ ПРАВА

Санкт-Петербург

Дата выдачи:

18.05.2016

Документы-основания: • Выписка из Реестра собственности Санкт-Петербурга (Часть 1
Недвижимое имущество) от 12.02.2016

Субъект (субъекты) права: Санкт-Петербург

Вид права: Собственность

Кадастровый(условный) номер: 78:32:0750101:1310

Объект права: Нежилое помещение, назначение: нежилое, площадь 189 кв.м., этаж:
цокольный, адрес (местонахождение) объекта: Санкт-Петербург, наб.Обводного канала,
д.118б, лит.А, пом.4Н.


Существующие ограничения (обременения) права: не зарегистрировано

О чем в Едином государственном реестре прав на недвижимое имущество и сделок с ним "18"
мая 2016 года сделана запись регистрации № 78-78/030-78/080/003/2016-332/1

Государственный регистратор


(подпись, м.п.)
78-78/030-78/080/003/2016-332/1

Мужикова Е.М.





Шаврова А.П.

МИНИСТЕРСТВО ЭКОНОМИЧЕСКОГО РАЗВИТИЯ
РОССИЙСКОЙ ФЕДЕРАЦИИ
ФЕДЕРАЛЬНАЯ СЛУЖБА ГОСУДАРСТВЕННОЙ РЕГИСТРАЦИИ,
КАДАСТРА И КАРТОГРАФИИ
Управление Федеральной службы государственной регистрации,
кадастра и картографии по Санкт-Петербургу
(Управление Росреестра по Санкт-Петербургу)

СВИДЕТЕЛЬСТВО О ГОСУДАРСТВЕННОЙ РЕГИСТРАЦИИ ПРАВА

Санкт-Петербург

Дата выдачи:

18.05.2016

Документы-основания: • Выписка из Реестра собственности Санкт-Петербурга(Часть 1
Недвижимое имущество) от 12.02.2016

Субъект (субъекты) права: Санкт-Петербург

Вид права: Собственность


Кадастровый(условный) номер: 78:32:0750101:1319

Объект права: Нежилое помещение, назначение: нежилое, площадь 244,1 кв.м., этаж:
цокольный , адрес (местонахождение) объекта: Санкт-Петербург, наб.Обводного канала,
д.118б, лит.А, пом.5Н.


Существующие ограничения (обременения) права: не зарегистрировано

О чем в Едином государственном реестре прав на недвижимое имущество и сделок с ним "18"
мая 2016 года сделана запись регистрации № 78-78/030-78/080/003/2016-330/1

Государственный регистратор


(подпись, м.п.)
78-78/030-78/080/003/2016-330/1

Мужикова Е.М.





Шошкова Е.М.

МИНИСТЕРСТВО ЭКОНОМИЧЕСКОГО РАЗВИТИЯ
РОССИЙСКОЙ ФЕДЕРАЦИИ
ФЕДЕРАЛЬНАЯ СЛУЖБА ГОСУДАРСТВЕННОЙ РЕГИСТРАЦИИ,
КАДАСТРА И КАРТОГРАФИИ

Управление Федеральной службы государственной регистрации,
кадастра и картографии по Санкт-Петербургу
(Управление Росреестра по Санкт-Петербургу)

СВИДЕТЕЛЬСТВО О ГОСУДАРСТВЕННОЙ РЕГИСТРАЦИИ ПРАВА
Санкт-Петербург

Дата выдачи:

18.05.2016

Документы-основания: • Выписка из Реестра собственности Санкт-Петербурга (Часть 1
Недвижимое имущество) от 12.02.2016

Субъект (субъекты) права: Санкт-Петербург

Вид права: Собственность


Кадастровый(условный) номер: 78:32:0750101:1327

Объект права: Нежилое помещение, назначение: нежилое, площадь 113,4 кв.м., этаж: 1,
адрес (местонахождение) объекта: Санкт-Петербург, наб.Обводного канала, д.118б, лит.А,
пом.8Н.

Существующие ограничения (обременения) права: не зарегистрировано

О чем в Едином государственном реестре прав на недвижимое имущество и сделок с ним "18"
мая 2016 года сделана запись регистрации № 78-78/030-78/080/003/2016-325/1


Государственный регистратор



(подпись, м.п.)

Мужикова Е.М.

78-78/030-78/080/003/2016-325/1





Шошуров А.П.

МИНИСТЕРСТВО ЭКОНОМИЧЕСКОГО РАЗВИТИЯ
РОССИЙСКОЙ ФЕДЕРАЦИИ
ФЕДЕРАЛЬНАЯ СЛУЖБА ГОСУДАРСТВЕННОЙ РЕГИСТРАЦИИ,
КАДАСТРА И КАРТОГРАФИИ

Управление Федеральной службы государственной регистрации,
кадастра и картографии по Санкт-Петербургу
(Управление Росреестра по Санкт-Петербургу)

СВИДЕТЕЛЬСТВО О ГОСУДАРСТВЕННОЙ РЕГИСТРАЦИИ ПРАВА

Санкт-Петербург

Дата выдачи:

18.05.2016

Документы-основания: • Выписка из Реестра собственности Санкт-Петербурга(Часть 1
Недвижимое имущество) от 12.02.2016

Субъект (субъекты) права: Санкт-Петербург

Вид права: Собственность


Кадастровый(условный) номер: 78:32:0750101:1329

Объект права: Нежилое помещение, назначение: нежилое, площадь 113,4 кв.м., этаж:
цокольный, адрес (местонахождение) объекта: Санкт-Петербург, наб.Обводного канала,
д.1186, лит.А, пом.9Н.

Существующие ограничения (обременения) права: не зарегистрировано

О чем в Едином государственном реестре прав на недвижимое имущество и сделок с ним "18"
мая 2016 года сделана запись регистрации № 78-78/030-78/080/003/2016-323/1

Государственный регистратор



(подпись, м.п.)

Мужикова Е.М.

78-78/030-78/080/003/2016-323/1





11.10.2016 А.Т.Т.

МИНИСТЕРСТВО ЭКОНОМИЧЕСКОГО РАЗВИТИЯ
РОССИЙСКОЙ ФЕДЕРАЦИИ
ФЕДЕРАЛЬНАЯ СЛУЖБА ГОСУДАРСТВЕННОЙ РЕГИСТРАЦИИ,
КАДАСТРА И КАРТОГРАФИИ

Управление Федеральной службы государственной регистрации,
кадастра и картографии по Санкт-Петербургу
(Управление Росреестра по Санкт-Петербургу)

СВИДЕТЕЛЬСТВО О ГОСУДАРСТВЕННОЙ РЕГИСТРАЦИИ ПРАВА

Санкт-Петербург

Дата выдачи:

18.05.2016

Документы-основания: • Выписка из Реестра собственности Санкт-Петербурга(Часть 1
Недвижимое имущество) от 12.02.2016

Субъект (субъекты) права: Санкт-Петербург

Вид права: Собственность


Кадастровый(условный) номер: 78:32:0750101:1275

Объект права: Нежилое помещение, назначение: нежилое, площадь 228,2 кв.м., этаж:
цокольный, адрес (местонахождение) объекта: Санкт-Петербург, наб.Обводного канала,
д.118б, лит.А, пом.10Н.

Существующие ограничения (обременения) права: не зарегистрировано

О чем в Едином государственном реестре прав на недвижимое имущество и сделок с ним "18"
мая 2016 года сделана запись регистрации № 78-78/030-78/080/003/2016-320/1

Государственный регистратор


(подпись, М.П.)

78-78/030-78/080/003/2016-320/1

Мужикова Е.М.

