ПРАВИТЕЛЬСТВО САНКТ- ПЕТЕРБУРГА
КОМИТЕТ ИМУЩЕСТВЕННЫХ ОТНОШЕНИЙ САНКТ-ПЕТЕРБУРГА

РЕШЕНИЕ

о проведении аукциона на право заключения договора аренды объекта нежилого фонда, находящегося в государственной собственности Санкт-Петербурга

от 02.10.2019 №72999-1

В соответствии с распоряжением Комитета имущественных отношений Санкт-Петербурга от 31.07.2019 № 127-р «О проведении аукционов на право заключения договоров аренды объектов нежилого фонда, находящихся в государственной собственности Санкт-Петербурга»:

1. Провести торги в форме аукциона на право заключения договора аренды объекта нежилого фонда (далее – Аукцион), находящегося в государственной собственности Санкт-Петербурга (далее – Объект), расположенного по адресу: Санкт-Петербург, 16-я линия В.О., д. 49, лит. А, пом. 1-Н.

Район Санкт-Петербурга: Василеостровский.

Кадастровый номер: 78:06:0002056:2430.

Этаж: 1 (h = 3,15 м (по данным поэтажного плана).

Общая площадь помещения: 82,5 кв. м.

Входы: отдельный с улицы, общий со двора.

Элементы благоустройства: электроснабжение, водоснабжение, отопление, канализация.

Целевое назначение: нежилое.

2. Санкт-Петербургскому государственному казенному учреждению «Имущество Санкт-Петербурга» обеспечить организацию Аукциона.

3. Проведение Аукциона осуществляется в электронной форме.

4. Установить, что:

4.1. Договор аренды Объекта заключается на 10 лет.

4.2. Начальная цена составляет 807 730,88 (Восемьсот семь тысяч семьсот тридцать рублей 88 копеек)
цифрами прописью

5. Ограничения, обременения в отношении Объекта, определяемые в соответствии с заключениями уполномоченных исполнительных органов государственной власти и сведениями из Единого государственного реестра недвижимости:
Объект расположен в границах зон охраны и (или) защитных зон объектов культурного наследия на территории Санкт-Петербурга: единая зона регулирования застройки и хозяйственной деятельности 1 (участок ОЗРЗ-1(06)).
Объект находится в удовлетворительном состоянии, захламлен.

6. Информация о наличии (отсутствии) перепланировок Объекта, не согласованных в установленном порядке: самовольная перепланировка.

7. Информация о наличии (отсутствии) технологического присоединения энергопринимающих устройств, необходимых для электроснабжения Объекта, к электрическим сетям: 3 (три) кВт.

Приложение: комплект документов на 15 л.

Заместитель
председателя Комитета

РАСЧЕТ

арендной платы за нежилое помещение

к договору аренды нежилого фонда

№ от г. по адресу:

199178, г.Санкт-Петербург, 16-я линия В.О., д. 49, помещение N 1-Н

1. СПРАВОЧНЫЕ ДАННЫЕ

1.1. Наименование предприятия, арендующего данное помещение

1.2. Существующие ограничения на использование объекта

Офисное: нет Торговое: нет Промышленное: нет

1.3. Арендуемая площадь (м.кв.): 82.50

1.4. Занимаемые этажи: 1 этаж

Тех.этаж: нет;

1.5. Состояние помещения: удовлетворительное

1.6. Вход в помещение: отдельный с улицы

1.7. Тип здания: ЗДАНИЯ С КИРП.СТЕНАМИ ТОЛЩ.1.5-2.5КИРП.,ПЕРЖ/Б...

1.8. Благоустройства: Водоснабжение: есть; Электроснабжение: есть;
Отопление: есть; Канализация: есть;

1.9. Коэффициент социальной значимости арендатора: 1.00

1.10. Расположение:

Зона: 1

Координата X: 110 848 Координата Y: 94 823

2. РАСЧЕТ АРЕНДНОЙ ПЛАТЫ

2.1. Расчетные коэффициенты

Базовая ставка	9 527.000
Арендный	0.700
Местоположения	0.942
Площади	1.094
Занимаемых этажей	1.000
Состояния помещения	0.920
Входа в помещение	1.000
Типа здания	1.000
Элементов благоустройства	
- водоснабжения	1.000
- канализации	1.000
- отопления	1.000
- электричества	1.000
Ставка арендной платы в РУБ. за м.кв. в год (без льгот):	6 322.812
Ставка арендной платы в РУБ. за м.кв. в год:	6 322.812

Индекс изменения размеров ставки арендной платы 1.548468856

Наилучшее использование: Торговля

Арендная плата при наилучшем использовании:

Без льгот:

В год: 807 730.88 руб. в квартал: 201 932.72 руб. в месяц: 67 310.91 руб.

Средняя стоимость 1 кв.м. в год: 9 790.68 руб.

Общая арендуемая площадь по договору: 82.50 (помещений: 1)

Количество объектов в расчете: 1

Арендная плата при наилучшем использовании:

Без льгот:

В год: 807 730.88 руб. в квартал: 201 932.72 руб. в месяц: 67 310.91 руб.

С учетом коэффициента социальной значимости:

В год: 807 730.88 руб. в квартал: 201 932.72 руб. в месяц: 67 310.91 руб.

Средняя стоимость 1 кв.м. в год: 9 790.68 руб.

Дата расчета: 11.06.2019 Исполнитель: _____ Митина Н.С.

СПРАВКА ДЛЯ РАСЧЕТА АРЕНДНОЙ ПЛАТЫ[1]

1. Сведения об объекте.

Адрес объекта:

Район	Василеостровский	Улица	16-я линия В.О.		
Номер дома	49	Корпус		Литера	А

Описательный адрес (угловых и сквозных строений): 16-я линия В.О., дом 49, литера А; Донская улица, дом 23, литера А

Тип здания:

- [√] Капитальное
- [ ] Капитальное деревянное

Тип объекта аренды:

- [ ] здание
- [ ] сооружение
- [√] помещение(я)
- [ ] часть здания
- [ ] часть сооружения
- [ ] часть(и) помещения(й)

Номер объекта учета *:	**Номер помещения(й) (части(ей)), сдаваемого(ых) в аренду **:**
1-Н	1-Н

Занимаемые этажи:

- [√] 1-й этаж
- [ ] 2-й этаж (с лифтом)
- [ ] 2-й этаж (без лифта)
- [ ] Выше 2-го (с лифтом)
- [ ] Выше 2-го (без лифта)
- [ ] Подвал (с заглублением до 1.5 м включительно)
- [ ] Подвал (с заглублением более 1.5 м)
- [ ] Цоколь (с заглублением до 0.5 м включительно)
- [ ] Цоколь (с заглублением более 0.5 м)

- [ ] Технический этаж

Элементы благоустройства здания:

- [√] Электроснабжение
- [√] Водоснабжение
- [√] Отопление
- [√] Канализация

Элементы благоустройства объекта учета *:

- [√] Электроснабжение
- [√] Водоснабжение
- [√] Отопление
- [√] Канализация

Элементы благоустройства объекта аренды **:

- [√] Электроснабжение
- [√] Водоснабжение
- [√] Отопление
- [√] Канализация

Входы в помещение:	Количество:	Номера по ситуационному плану:
С улицы отдельных:	1	4
С улицы общих:		
Со двора отдельных:		
Со двора общих:	1	3
Через проходную:		

Общая площадь здания (кв. м): (заполняется при учете ПОН)		
Общая площадь объекта учета (кв. м):	**82.5**	
Общая площадь помещения(й) (части(ей)), сдаваемого в аренду на занимаемом этаже (кв.м):	82.5	1-Н
Коэффициент потребительских качеств *:**		
Общая площадь помещения(й) (части(ей)), сдаваемого(ых) в аренду на занимаемом этаже, с учетом коэффициента потребительских качеств *(кв. м):**		
Общая площадь объекта аренды (кв.м):	82.5	
Примечания (сведения о перепланировке и т.д.)	Справка подготовлена по архивным данным по состоянию на 05.09.2008. Наружные границы объекта не изменились.	

* не заполняется при учете первичного объекта недвижимости

** не заполняется, если объектом аренды является здание, сооружение

*** не заполняется, если объект аренды соответствует объекту учета

[1] *Технические характеристики объекта в настоящий момент могут не соответствовать техническим характеристикам объекта, указанным в настоящей справке на дату последней инвентаризации, сведения о которых имеются в ГУП "ГУИОН". С 1 января 2013 года законодательно определенным источником информации об объектах недвижимости является Государственный кадастр недвижимости (с 01.01.2017 - Единый государственный реестр недвижимости).*

Согласно справочной информации по объектам недвижимости, полученной в режиме online на сайте rosreestr.ru 11.03.2019, сведения об объекте: площадь 82,5 кв.м.

2. Схема расположения входов.

- границы строения

Дополнительные сведения о строении: _____

3. Ведомость координат центров входов.

№ п/п	Характерная точка	№ вх.	Координаты центра входа		Примечание
			X, м	Y, м	
1	C	3	110866.83	94834.36	
2	A	4	110848.98	94823.14	

Исполнитель: Яровая И.Е.

Начальник филиала ГУП «ГУИОН» ПИБ Центрального района: Н.В.Крайнова

Дата: 11 марта 2019 года

Район: Василеостровский

ФИЛИАЛ ФЕДЕРАЛЬНОГО ГОСУДАРСТВЕННОГО БЮДЖЕТНОГО УЧРЕЖДЕНИЯ "ФЕДЕРАЛЬНАЯ КАДАСТРОВАЯ ПАЛАТА ФЕДЕРАЛЬНОЙ СЛУЖБЫ ГОСУДАРСТВЕННОЙ РЕГИСТРАЦИИ, КАДАСТРА И КАРТОГРАФИИ" ПО САНКТ-ПЕТЕРБУРГУ

(полное наименование органа регистрации прав)

Раздел 1

Выписка из Единого государственного реестра недвижимости об основных характеристиках и зарегистрированных правах на объект недвижимости

Сведения об основных характеристиках объекта недвижимости

На основании запроса от 28.08.2019 г., поступившего на рассмотрение 28.08.2019 г., сообщаем, что согласно записям Единого государственного реестра недвижимости:

Помещение			
(вид объекта недвижимости)			
Лист № ___ Раздела 1	Всего листов раздела 1: ___	Всего разделов: ___	Всего листов выписки: ___
30.08.2019 № 78/001/006/2019-71983			
Кадастровый номер:		**78:06:0002056:2430**	

Номер кадастрового квартала:	78:06:0002056
Дата присвоения кадастрового номера:	14.09.2012
Ранее присвоенный государственный учетный номер:	Кадастровый номер: 78:2056:0:14:1
Адрес:	Санкт-Петербург, линия 16-я В.О., д 49, литера А, пом 1-Н
Площадь, м²:	82.5
Наименование:	Нежилое помещение
Назначение:	Нежилое помещение
Номер этажа, на котором расположено помещение, машино-место:	Этаж № 1
Вид жилого помещения:	данные отсутствуют
Кадастровая стоимость (руб.):	11477158.79
Кадастровые номера иных объектов недвижимости, в пределах которых расположен объект недвижимости:	78:06:0002056:2016
Виды разрешенного использования:	данные отсутствуют
Сведения об отнесении жилого помещения к определенному виду жилых помещений специализированного жилищного фонда, к жилым помещениям наемного дома социального использования или наемного дома коммерческого использования:	данные отсутствуют
Статус записи об объекте недвижимости):	Сведения об объекте недвижимости имеют статус "актуальные, ранее учтенные"
Особые отметки:	данные отсутствуют
Получатель выписки:	Ченцова Ирина Валерьевна, от имени представляемого по доверенности: Комитет имущественных отношений Санкт-Петербурга

ТЕХНОЛОГ II КАТЕГОРИИ		Киньшакова Д.В.
(полное наименование должности)	(подпись)	(инициалы, фамилия)

М.П.

Раздел 2

Выписка из Единого государственного реестра недвижимости об основных характеристиках и зарегистрированных правах на объект недвижимости

Сведения о зарегистрированных правах

Помещение			
(вид объекта недвижимости)			
Лист № Раздела **2**	Всего листов раздела **2**:	Всего разделов:	Всего листов выписки:
30.08.2019 № 78/001/006/2019-71983			
Кадастровый номер:		**78:06:0002056:2430**	

1.	Правообладатель (правообладатели):	1.1.	Санкт-Петербург
2.	Вид, номер и дата государственной регистрации права:	2.1.	Собственность, № 304831.3 от 22.07.1999
3.	Документы-основания:	3.1.	сведения не предоставляются
4.	Ограничение прав и обременение объекта недвижимости:		не зарегистрировано
5.	Сведения о наличии решения об изъятии объекта недвижимости для государственных и муниципальных нужд:		данные отсутствуют
6.	Сведения об осуществлении государственной регистрации прав без необходимого в силу закона согласия третьего лица, органа:		данные отсутствуют

ТЕХНОЛОГ II КАТЕГОРИИ		Киньшакова Д.В.
(полное наименование должности)	(подпись)	(инициалы, фамилия)

М.П.

Раздел 5

Выписка из Единого государственного реестра недвижимости об основных характеристиках и зарегистрированных правах на объект недвижимости

План расположения помещения, машино-места на этаже (плане этажа)

Помещение			
(вид объекта недвижимости)			
Лист № ___ Раздела **5**	Всего листов раздела **5**: ___	Всего разделов: ___	Всего листов выписки: ___
30.08.2019 № 78/001/006/2019-71983			
Кадастровый номер:		**78:06:0002056:2430**	

Номер этажа (этажей): Этаж № 1

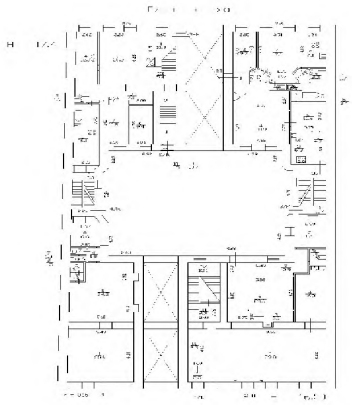

Масштаб 1:	данные отсутствуют

ТЕХНОЛОГ II КАТЕГОРИИ		Киньшакова Д.В.
(полное наименование должности)	(подпись)	(инициалы, фамилия)

М.П.

План 1 этажа

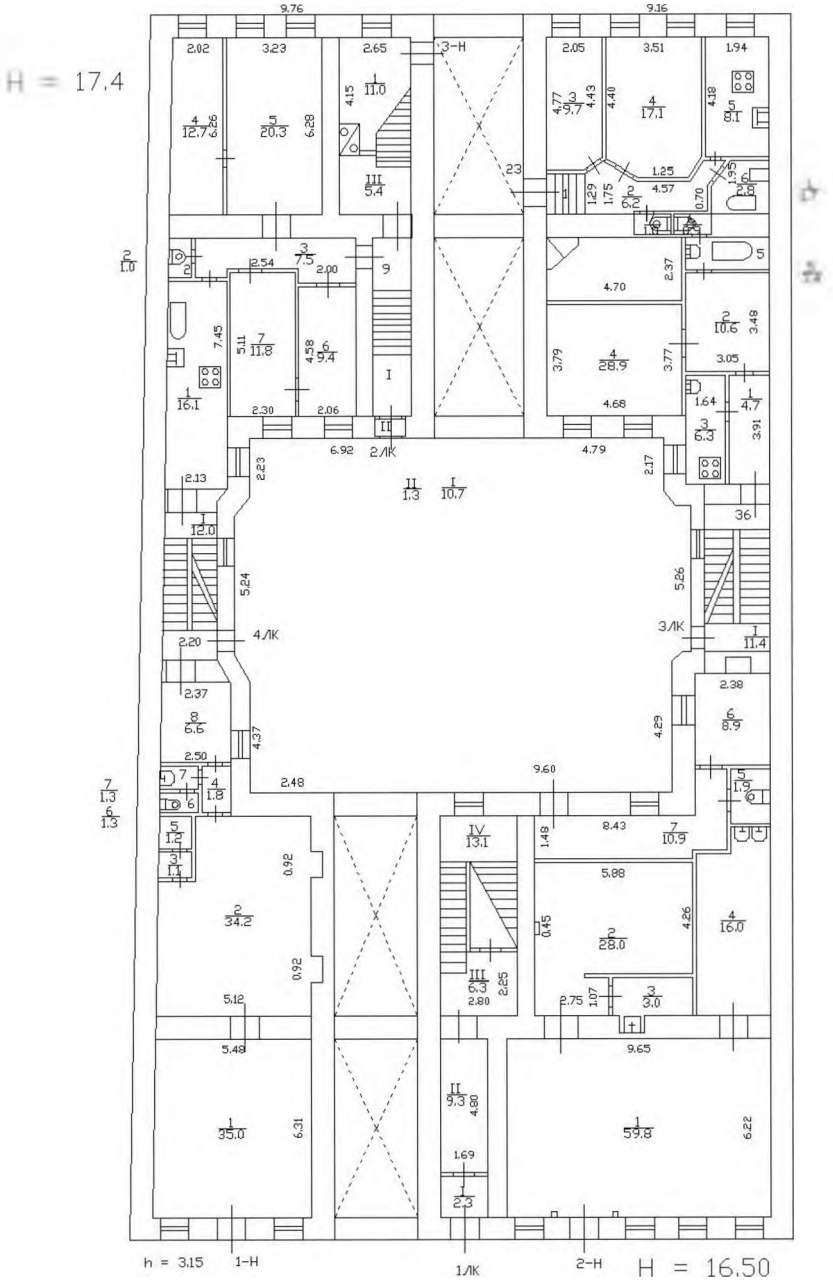

ПАО "Ленэнерго" 130681

РОССЕТИ ленэнерго

ПУБЛИЧНОЕ АКЦИОНЕРНОЕ ОБЩЕСТВО ЭНЕРГЕТИКИ И ЭЛЕКТРИФИКАЦИИ «ЛЕНЭНЕРГО»

площадь Конституции, д. 1, Санкт-Петербург, 196247

тел.: 8 (800) 700-14-71, факс: 8 (812) 494-32-54, e-mail: office@lenenergo.ru, горячая линия: 8 (812) 494-31-71

АКТ
об осуществлении технологического присоединения

№ 15-9536 от "21" 03 2016 г.

Публичное акционерное общество энергетики и электрификации «Ленэнерго»,

(полное наименование сетевой организации)

именуемое в дальнейшем сетевой организацией, в лице

Начальника Департамента технологического присоединения по СПб Тараракcина Леонида Вадимовича,

(должность, Ф.И.О. лица – представителя сетевой организации)

действующего на основании

доверенности №399-15 от 07.10.2015 г.,

(устава, доверенности, иных документов)

с одной стороны, и

Комитет имущественных отношений,

(полное наименование заявителя – юридического лица, Ф.И.О. заявителя – физического лица)

именуемый в дальнейшем заявителем с другой стороны, вместе именуемые сторонами, оформили и подписали настоящий акт о нижеследующем.

Характеристики выполненного присоединения:
максимальная мощность: **3 (три) кВт,** с учетом опосредованно присоединенных энергопринимающих устройств субабонентов.
Энергопринимающие устройства заявителя: **ВРУ объекта в совокупности с питающей, распределительной и групповой сетями.**

№ объекта	Наименование объекта	Адрес объекта
1	Нежилое помещение	г. Санкт-Петербург, 16-я линия В.О., д.49, лит.А, пом.1Н

Перечень точек присоединения:

№ объекта	Точка присоединения	Источник питания (наименование питающих линий)	Описание точки присоединения	Уровень напряжения (кВ)	Максимальная мощность (кВт)	Категория надежности электроснабжения	Предельное значение коэффициента реактивной мощности (tg φ)	Устройства защиты, релейной защиты, противоаварийной и режимной автоматики
1	РУ-0,38 кВ к/р2044 (через распределительную сеть дома)	ПС13 (ТП1361, ф.13-143)	Контактные соединения коммутационных аппаратов в РУ-0,38 кВ к/р2044 и кабельных наконечников кабельной линии 0,38 кВ, отходящей в сторону ГРЩ дома №49, лит.А по 16-й линии В.О. (через распределительную сеть дома).	0,38	3	3	0,35	-

ПАО "Ленэнерго"
№ 20691

Приборы учета (измерительные комплексы):

№ объекта	Точка присоединения	Приборы учета			Измерительные трансформаторы тока				Измерительные трансформаторы напряжения			
		Место установки	Тип	Класс точности	Место установки	Тип	Коэффициент трансформации	Класс точности	Место установки	Тип	Коэффициент трансформации	Класс точности
1	-	-	-	-	-	-	-	-	-	-	-	-

Стороны подтверждают, что технологическое присоединение энергопринимающих устройств (энергетических установок) к электрической сети сетевой организации выполнено в соответствии с правилами и нормами.
Заявитель претензий по оказанию услуг к сетевой организации не имеет.

Подписи сторон:

Сетевая организация:
ПАО «Ленэнерго»

Начальник Департамента технологического присоединения по СПб

/Тараракcин Л.В./_____

Заявитель:
Комитет имущественных отношений

/Председатель
Нач. упр. анализа сделок с объектами недвижимости
Д.Н. Бурник
действует по доверенности № 5823/42

/Лудинова Ю.В./_____

№15-9536-ОР
Дыскина К.Г.

Фотоотчёт от 27.03.2019
к акту обследования объекта недвижимости по адресу:
Санкт-Петербург, 16-я линия В.О., д.49, лит. А, пом.1-Н

	
Фото 1	Фото 2
Адрес объекта	Общий план фасада
Фото 3	Фото 4
Вход отдельный с улицы	Внутреннее состояние помещения
Фото 5	Фото 6
Внутреннее состояние помещения	Внутреннее состояние помещения

 Фото 7	 Фото 8
Внутреннее состояние помещения	Внутреннее состояние помещения

Настоящий акт составлен в соответствии с п.6.1.2 Положения об организации взаимодействия структурных подразделений Комитета имущественных отношений Санкт-Петербурга и Акционерного общества «Фонд имущества Санкт-Петербурга» при подготовке решений об условиях приватизации (продажи) объектов недвижимости, утвержденного распоряжением Комитета по управлению городским имуществом от 03.08.2006 №233-р.

Акт составлен на 3 (трех) листах, включая материалы фотофиксации на 2 (двух) листах.

Главный специалист
отдела общего контроля С.В.Куприянов

КГИОП СПб
№ 01-25-17643/19-0-1
от 20.08.2019

ПРАВИТЕЛЬСТВО САНКТ-ПЕТЕРБУРГА

КОМИТЕТ ПО ГОСУДАРСТВЕННОМУ КОНТРОЛЮ, ИСПОЛЬЗОВАНИЮ И ОХРАНЕ ПАМЯТНИКОВ ИСТОРИИ И КУЛЬТУРЫ

пл. Ломоносова, д.1, Санкт-Петербург, 191023
Тел. (812) 315-43-03, (812) 571-64-31, факс (812) 710-42-45
e-mail: kgiop@gov.spb.ru
http://www.gov.spb.ru

ОКПО 00086941 ОКОГУ 2300231 ОГРН 1037843025527
ИНН/КПП 7832000069/784001001

Начальнику Управления приватизации и арендных отношений СПб ГКУ "Имущество Санкт-Петербурга"

Ворохобиной О.А.

20 АВГ 2019 № 01-25-17643/19-0-1
На № 56516-13/19 от 31.07.2019

Рег. № 01-25-17643/19-0-0 от 08.08.2019

Комитет по государственному контролю, использованию и охране памятников истории и культуры сообщает, что объект по адресу: **199178, г.Санкт-Петербург, 16-я линия В.О., дом 49, литера А, пом. 1-Н, 2-Н** не относится к числу объектов (выявленных объектов) культурного наследия.

Объект расположен в границах зон охраны и (или) защитных зон объектов культурного наследия на территории Санкт-Петербурга: Единая зона регулирования застройки и хозяйственной деятельности 1 (участок ОЗРЗ-1(06)).

Требования по сохранению исторических зданий* и режим использования земель в границах зон охраны объектов культурного наследия на территории Санкт-Петербурга установлен Законом Санкт-Петербурга от 19.01.2009 N 820-7 (ред. от 07.07.2016) «О границах объединенных зон охраны объектов культурного наследия, расположенных на территории Санкт-Петербурга, режимах использования земель и требованиях к градостроительным регламентам в границах указанных зон».

* Исторические здания – здания (строения, сооружения) различных исторических периодов не состоящие на государственной охране как объекты культурного наследия: в центральных районах – построенные до 1917 г.; в остальных районах – до 1957 г. и деревянные 1-2 этажные здания, построенные до 1917 г. (год постройки включительно).

В соответствии с п.1 статьи 34.1. Федерального закона от 25.06.2002 № 73-ФЗ «Защитными зонами объектов культурного наследия являются территории, которые прилегают к включенным в реестр памятникам и ансамблям (за исключением указанных в пункте 2 настоящей статьи объектов культурного наследия) и в границах которых в целях обеспечения сохранности объектов культурного наследия и композиционно-видовых связей (панорам) запрещаются строительство объектов капитального строительства и их реконструкция, связанная с изменением их параметров (высоты, количества этажей, площади), за исключением строительства и реконструкции линейных объектов».

Начальник отдела информации об объектах культурного наследия и режимах зон охраны — Коробкова Е.В.

ГКУ «Имущество Санкт-Петербурга» Вх № 64657-13/19 от 23.08.19

Иванов С.Е. (812)315-50-15