



ПРАВИТЕЛЬСТВО САНКТ-ПЕТЕРБУРГА

КОМИТЕТ ИМУЩЕСТВЕННЫХ ОТНОШЕНИЙ САНКТ-ПЕТЕРБУРГА

РАСПОРЯЖЕНИЕ ОКУД

02.10.2019

№ **2464-РЗ**

**Об условиях приватизации объектов нежилого фонда по адресу:
г. Санкт-Петербург, набережная реки Мойки, дом 26, литера А, литера Б и литера Г одновременно с отчуждением земельного участка по адресу:
Российская Федерация,
Санкт-Петербург, муниципальный округ Дворцовый округ, набережная реки Мойки, участок 50**

В соответствии с Федеральным законом от 21.12.2001 № 178-ФЗ «О приватизации государственного и муниципального имущества», Законом Санкт-Петербурга от 10.03.2005 № 59-15 «О приватизации государственного имущества Санкт-Петербурга»:

1. Осуществить приватизацию объектов нежилого фонда, являющихся имуществом казны Санкт-Петербурга:

- по адресу: Санкт-Петербург, набережная реки Мойки, д. 26, литера А, площадью 2 707,8 кв.м, кадастровый номер 78:31:0001184:3029 (далее – Объект 1);
- по адресу: Санкт-Петербург, набережная реки Мойки, д. 26, литера Б, площадью 1 137,7 кв.м, кадастровый номер 78:31:0001184:3015 (далее – Объект 2);
- по адресу: Санкт-Петербург, набережная реки Мойки, д. 26, литера Г, площадью 324,5 кв.м, кадастровый номер 78:31:0001184:3016 (далее – Объект 3) (далее – Объекты);


2. Осуществить одновременно с приватизацией Объектов продажу земельного участка из земель населенных пунктов, расположенного по адресу: Российская Федерация, Санкт-Петербург, муниципальный округ Дворцовый округ, набережная реки Мойки, участок 50, площадью 2 428 кв.м, кадастровый номер 78:31:0001184:4322 (далее - Земельный участок), занимаемого Объектами и необходимого для их использования.

3. Утвердить перечень обременений (ограничений) Объектов и Земельного участка, подлежащих включению в договор купли-продажи, согласно приложению.

4. Определить:

4.1. Способ приватизации Объектов и Земельного участка: продажа государственного имущества на аукционе.

4.2. Форму подачи предложений о цене: открытая.



4.3. Форму проведения продажи Объектов и Земельного участка: электронная.

4.4. Форму платежа: единовременно.

4.5. Срок продажи: IV кв. 2019 года - III кв. 2020 года.

4.6. Начальную цену продажи Объектов и Земельного участка: 399 660 000 (Триста девяносто девять миллионов шестьсот шестьдесят тысяч) рублей, в том числе:

- стоимость Объекта 1 составляет 115 560 000 (Сто пятнадцать миллионов пятьсот шестьдесят тысяч) рублей (с учетом НДС);

- стоимость Объекта 2 составляет 48 600 000 (Сорок восемь миллионов шестьсот тысяч) рублей (с учетом НДС);

- стоимость Объекта 3 составляет 13 800 000 (Тринадцать миллионов восемьсот тысяч) рублей (с учетом НДС);

- стоимость Земельного участка составляет 221 700 000 (Двести двадцать один миллион семьсот тысяч) рублей (НДС не облагается).

5. Санкт-Петербургскому государственному казенному учреждению «Имущество Санкт-Петербурга» (ОГРН 1177847189190):

5.1. Обеспечить ознакомление претендентов на участие в торгах с обременениями (ограничениями), указанными в пункте 3 настоящего распоряжения, и условиями договора купли-продажи.

5.2. Осуществить необходимые действия по реализации пунктов 1, 2, 4 распоряжения, в том числе действия, связанные с переходом права собственности на Объект и Земельного участка.

6. Управлению информатизации и автоматизации Комитета в срок, не превышающий 10 календарных дней, обеспечить размещение настоящего распоряжения:

на официальном сайте Российской Федерации в информационно-телекоммуникационной сети «Интернет» для размещения информации о проведении торгов, определенном Правительством Российской Федерации, www.torgi.gov.ru;

на официальном сайте Комитета по адресу: www.commim.spb.ru в информационно-телекоммуникационной сети «Интернет».

Даты размещения настоящего распоряжения на указанных сайтах должны совпадать.

7. АО «Фонд имущества Санкт-Петербурга» (далее – Фонд) в срок, не превышающий 10 календарных дней, обеспечить размещение настоящего распоряжения на официальном сайте Фонда в информационно-телекоммуникационной сети «Интернет».

8. Считать настоящее распоряжение решением об условиях приватизации.

9. Контроль за выполнением распоряжения оставляю за собой.

**Заместитель
председателя Комитета**



А.В.Герман



Приложение
к распоряжению Комитета
имущественных отношений
Санкт-Петербурга

от 02.10.2019 № 2464-РЗ

Перечень обременений (ограничений) Объекта и Земельного участка

Наименование объекта	Ограничения
Санкт-Петербург, набережная реки Мойки, д. 26, литера А, площадью 2707,8 кв.м, кадастровый номер 78:31:0001184:3029	В соответствии с Законом Санкт-Петербурга от 19.01.2009 № 820-7 «О границах объединенных зон охраны объектов культурного наследия, расположенных на территории Санкт-Петербурга, режимах использования земель и требованиях к градостроительным регламентам в границах указанных зон» (далее – Закон от 19.01.2009 № 820-7) Объекты расположены в Единой охранной зоне ООЗ(31) объектов культурного наследия, расположенных в исторически сложившихся центральных районах Санкт-Петербурга.
Санкт-Петербург, набережная реки Мойки, д. 26, литера Б, площадью 1137,7 кв.м, кадастровый номер 78:31:0001184:3015	В соответствии с Генеральным планом Санкт-Петербурга, утвержденным Законом Санкт-Петербурга от 22.12.2005 № 728-99, Объект находится в зоне Д – зоне всех видов общественно-деловой застройки с включением объектов жилой застройки и объектов инженерной инфраструктуры, связанных с обслуживанием данной зоны.
Санкт-Петербург, набережная реки Мойки, д. 26, литера Г, площадью 324,5 кв.м, кадастровый номер 78:31:0001184:3016	В соответствии с постановлением Правительства Санкт-Петербурга от 21.06.2016 № 524 «О Правилах землепользования и застройки Санкт-Петербурга» Объект находится в территориальной зоне ТД1-1_1 – общественно-деловой подзоне объектов многофункциональной общественно-деловой застройки и жилых домов, расположенных на территории исторически сложившихся районов Санкт-Петербурга, с включением объектов инженерной инфраструктуры.
Земельный участок из земель населенных пунктов по адресу: Российская Федерация, Санкт-Петербург, муниципальный округ Дворцовый округ,	В соответствии с Законом Санкт-Петербурга от 19.01.2009 № 820-7 «О границах объединенных зон охраны объектов культурного наследия, расположенных на территории Санкт-Петербурга, режимах использования земель и требованиях к градостроительным регламентам в границах указанных зон» (далее – Закон от 19.01.2009 № 820-7) Объекты расположены в Единой охранной зоне ООЗ(31) объектов культурного наследия, расположенных

<p>набережная реки Мойки, участок 50, площадью 2428 кв.м, кадастровый номер 78:31:0001184:4322</p>	<p>в исторически сложившихся центральных районах Санкт-Петербурга.</p> <p>В соответствии с Генеральным планом Санкт-Петербурга, утвержденным Законом Санкт-Петербурга от 22.12.2005 № 728-99, Земельный участок находится в зоне Д – зоне всех видов общественно-деловой застройки с включением объектов жилой застройки и объектов инженерной инфраструктуры, связанных с обслуживанием данной зоны.</p> <p>В соответствии с постановлением Правительства Санкт-Петербурга от 21.06.2016 № 524 «О Правилах землепользования и застройки Санкт-Петербурга» Земельный участок находится в территориальной зоне ТД1-1_1 – общественно-деловой подзоне объектов многофункциональной общественно-деловой застройки и жилых домов, расположенных на территории исторически сложившихся районов Санкт-Петербурга, с включением объектов инженерной инфраструктуры.</p> <p>Земельный участок площадью 908 кв. м (весь) находится в объединенной зоне регулирования застройки центральных районов Санкт-Петербурга.</p> <p>Часть Земельного участка площадью 33 кв. м находится в охранной зоне сетей связи и сооружений связи.</p> <p>Часть Земельного участка площадью 189 кв. м находится в охранной зоне тепловых сетей.</p> <p>Часть Земельного участка площадью 371 кв. м- право прохода и проезда.</p> <p>Часть Земельного участка площадью 320 кв. м находится в охранной зоне канализационных тоннельных коллекторов.</p> <p>Часть Земельного участка площадью 1015 кв. м находится в водоохранной зоне водного объекта.</p> <p>Часть Земельного участка площадью 682 кв. м находится в охранной зоне водопроводных сетей.</p> <p>Часть Земельного участка площадью 314 кв. м находится в охранной зоне газораспределительной сети.</p> <p>Часть Земельного участка площадью 16 кв. м находится в охранной зоне газораспределительной сети.</p> <p>Часть Земельного участка площадью 215 кв. м находится в охранной зоне подземных кабельных линий электропередачи.</p> <p>Земельный участок (весь) площадью 2428 кв. м находится в единой охранной зоне.</p> <p>На Земельный участок распространяются следующие ограничения (обременения) в использовании:</p> <ul style="list-style-type: none">- охранная зона водопроводных сетей;- охранная зона канализационных тоннельных
--	--

	<p>коллекторов;</p> <ul style="list-style-type: none">- охранная зона тепловых сетей;- охранная зона газораспределительной сети;- охранная зона подземных кабельных линий электропередачи;- территория объекта культурного наследия;- охранная зона подстанций и других электротехнических сооружений;- водоохранная зона водного объекта;- охранная зона сетей связи и сооружений связи;- единая охранная зона. <p>Собственник обязан обеспечить сохранность существующих коммуникаций и сооружений с беспрепятственным доступом к ним представителей эксплуатирующих организаций.</p>
--	--



ФИЛИАЛ ФЕДЕРАЛЬНОГО ГОСУДАРСТВЕННОГО БЮДЖЕТНОГО УЧРЕЖДЕНИЯ "ФЕДЕРАЛЬНАЯ КАДАСТРОВАЯ ПАЛАТА ФЕДЕРАЛЬНОЙ СЛУЖБЫ ГОСУДАРСТВЕННОЙ РЕГИСТРАЦИИ, КАДАСТРА И КАРТОГРАФИИ" ПО САНКТ-ПЕТЕРБУРГУ

(полное наименование органа регистрации прав)

Раздел 1

Выписка из Единого государственного реестра недвижимости об основных характеристиках и зарегистрированных правах на объект недвижимости
Сведения об основных характеристиках объекта недвижимости

На основании запроса от 30.08.2019 г., поступившего на рассмотрение 30.08.2019 г., сообщаем, что согласно записям Единого государственного реестра недвижимости:

Здание	
<small>(тип объекта недвижимости)</small>	
Лист № _____	Раздела 1
Всего листов раздела 1 : _____	Всего разделов: _____
Всего листов выписки: _____	
03.09.2019 № 78/001/006/2019-73960	
Кадастровый номер:	78:31:0001184:3029
Номер кадастрового квартала:	78:31:0001184
Дата присвоения кадастрового номера:	29.08.2012
Ранее присвоенный государственный учетный номер:	Кадастровый номер: 78.31.1184.0.29
Адрес:	г.Санкт-Петербург, набережная реки Мойки, дом 26, литера А
Площадь, м²:	2707,8
Назначение:	Нежилое здание
Наименование:	данные отсутствуют
Количество этажей, в том числе подземных этажей:	4
Год ввода в эксплуатацию по завершении строительства:	1916
Год завершения строительства:	данные отсутствуют
Кадастровая стоимость, руб.:	38730935,80
Кадастровые номера иных объектов недвижимости, в пределах которых расположен объект недвижимости:	78:31:0001184:4322
Кадастровые номера помещений, машино-мест, расположенных в здании или сооружении:	78:31:0001184:3634, 78:31:0001184:3635, 78:31:0001184:3636, 78:31:0001184:3637
Виды разрешенного использования:	данные отсутствуют
Статус записи об объекте недвижимости:	Сведения об объекте недвижимости имеют статус "актуальные, ранее учтенные"
Особые отметки:	данные отсутствуют
Получатель выписки:	Шульгина Татьяна, от имени представляемого по доверенности. Комитет имущественных отношений Санкт-Петербурга

ВЕДУЩИЙ ИНЖЕНЕР		Суслова Т. И.
<small>(полное наименование должности)</small>	<small>(подпись)</small>	<small>(инициалы, фамилия)</small>

М.П.



Сведения о зарегистрированных правах

Здание			
<small>(вид объекта недвижимости)</small>			
Лист №	Раздела 2	Всего листов раздела 2 :	Всего разделов: _____
03.09.2019 № 78/001/006/2019-73960		Всего листов выписки: _____	
Кадастровый номер:		78:31:0001184:3029	

1. Правообладатель (правообладатели):	1.1.	Санкт-Петербург
2. Вид, номер и дата государственной регистрации права:	2.1.	Собственность, № 78-01-89/2004-374.1 от 26.04.2004
3. Документы-основания:	3.1.	сведения не предоставляются
4. Ограничение прав и обременение объекта недвижимости:		не зарегистрировано
5. Сведения о наличии решения об изъятии объекта недвижимости для государственных и муниципальных нужд:		данные отсутствуют
6. Сведения об осуществлении государственной регистрации прав без необходимого в силу закона согласия третьего лица, органа:		данные отсутствуют

ВЕДУЩИЙ ИНЖЕНЕР		Суслова Т. И.
<small>(полное наименование должности)</small>	<small>(подпись)</small>	<small>(инициалы, фамилия)</small>

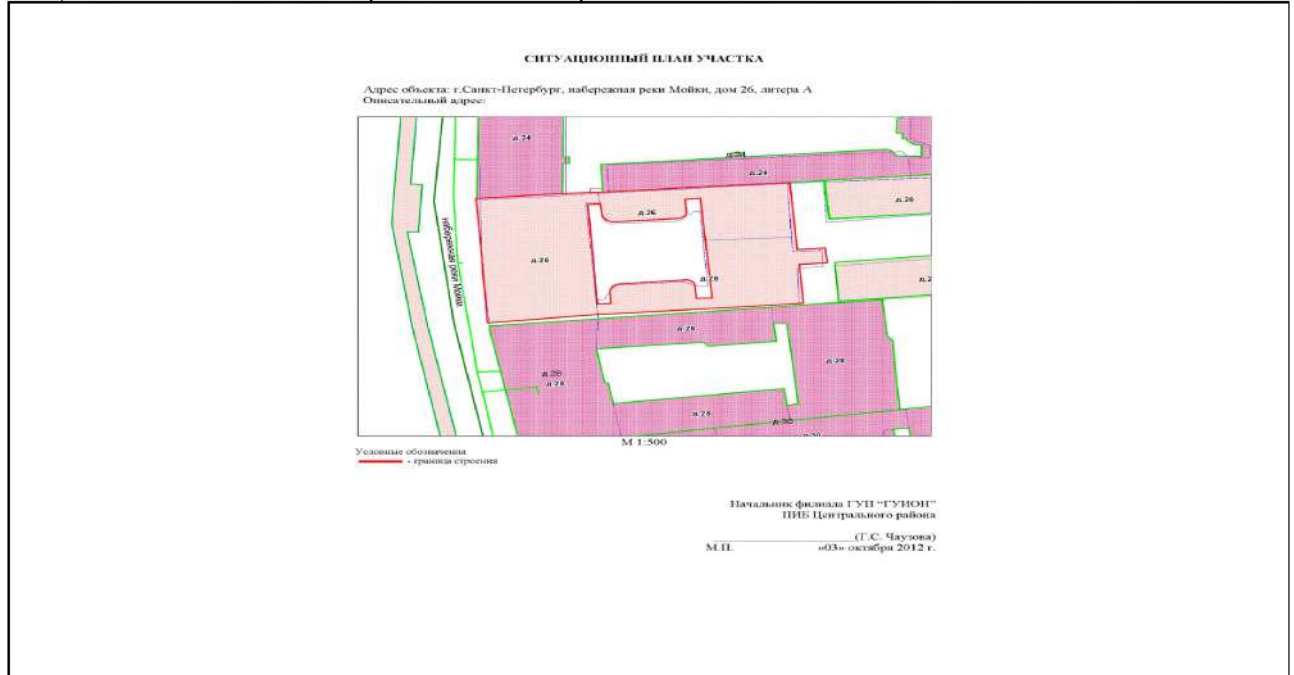
М.П.



Описание местоположения объекта недвижимости

Этажи			
<small>(число этажей недвижимости)</small>			
Лист №	Раздела 4	Всего листов раздела 4 : _____	Всего разделов _____
03.09.2019 № 78/001/006/2019-73960		Всего листов выписки _____	
Кадастровый номер:		78:31:0001184:3029	

Схема расположения объекта недвижимости (муниципального имущества) на земельном(ых) участке(ях):



Масштаб 1:	данные отсутствуют
------------	--------------------

ВЕДУЩИЙ ИНЖЕНЕР <small>(подпись, наименование должности, П.О.)</small>	<small>(подпись)</small>	Селова Т. И. <small>(подпись, должность)</small>
--	--------------------------	--

М.П.



Выписка из Единого государственного реестра недвижимости об основных характеристиках и зарегистрированных правах на объект недвижимости
Сведения об основных характеристиках объекта недвижимости

На основании запроса от 26.08.2019 г., поступившего на рассмотрение 26.08.2019 г., сообщаем, что согласно записям Единого государственного реестра недвижимости:

Здание			
<small>(лицо объекта недвижимости)</small>			
Лист № ____ Раздела 1	Всего листов раздела 1 : ____	Всего разделов: ____	Всего листов выписки: ____
28.08.2019 № 78/001/006/2019-70939			
Кадастровый номер:		78:31:0001184:3015	

Номер кадастрового квартала:	78:31:0001184
Дата присвоения кадастрового номера:	29.08.2012
Ранее присвоенный государственный учетный номер:	Кадастровый номер: 78:31:1184:0:21

Адрес:	г.Санкт-Петербург, набережная реки Мойки, дом 26, литера Б
Площадь, м²:	1137.7
Назначение:	Нежилое здание
Наименование:	данные отсутствуют
Количество этажей, в том числе подземных этажей:	4
Год ввода в эксплуатацию по завершении строительства:	1916
Год завершения строительства:	данные отсутствуют
Кадастровая стоимость, руб.:	16186660.54
Кадастровые номера иных объектов недвижимости, в пределах которых расположен объект недвижимости:	данные отсутствуют
Кадастровые номера помещений, машино-мест, расположенных в здании или сооружении:	78:31:0001184:3638, 78:31:0001184:3639, 78:31:0001184:3640, 78:31:0001184:3641, 78:31:0001184:3642, 78:31:0001184:3643
Виды разрешенного использования:	данные отсутствуют
Статус записи об объекте недвижимости:	Сведения об объекте недвижимости имеют статус "актуальные, ранее учтенные"
Особые отметки:	данные отсутствуют
Получатель выписки:	Шульцдина Татьяна, от имени представляемого по доверенности: Комитет имущественных отношений Санкт-Петербурга

ВЕДУЩИЙ ИНЖЕНЕР <small>(полное наименование должности)</small>	<small>(подпись)</small>	Паясь Д.В. <small>(инициалы, фамилия)</small>
---	--------------------------	--

М.П.



Сведения о зарегистрированных правах

Здание			
<small>(вид объекта недвижимости)</small>			
Лист № ____	Раздела 2	Всего листов раздела 2 : ____	Всего разделов: ____
28.08.2019 № 78/001/006/2019-70939			
Кадастровый номер:		78:31:0001184:3015	

1.	Правообладатель (правообладатели):	1.1.	Санкт-Петербург
2.	Вид, номер и дата государственной регистрации права:	2.1.	Собственность, № 78-78-01/0733/2009-077 от 24.12.2009
3.	Документы-основания:	3.1.	сведения не предоставляются
4.	Ограничение прав и обременение объекта недвижимости:	не зарегистрировано	
5.	Сведения о наличии решения об изъятии объекта недвижимости для государственных и муниципальных нужд:	данные отсутствуют	
6.	Сведения об осуществлении государственной регистрации прав без необходимого в силу закона согласия третьего лица, органа:	данные отсутствуют	

ВЕДУЩИЙ ИНЖЕНЕР		Паясь Д.В.
<small>(полное наименование должности)</small>	<small>(подпись)</small>	<small>(инициалы, фамилия)</small>

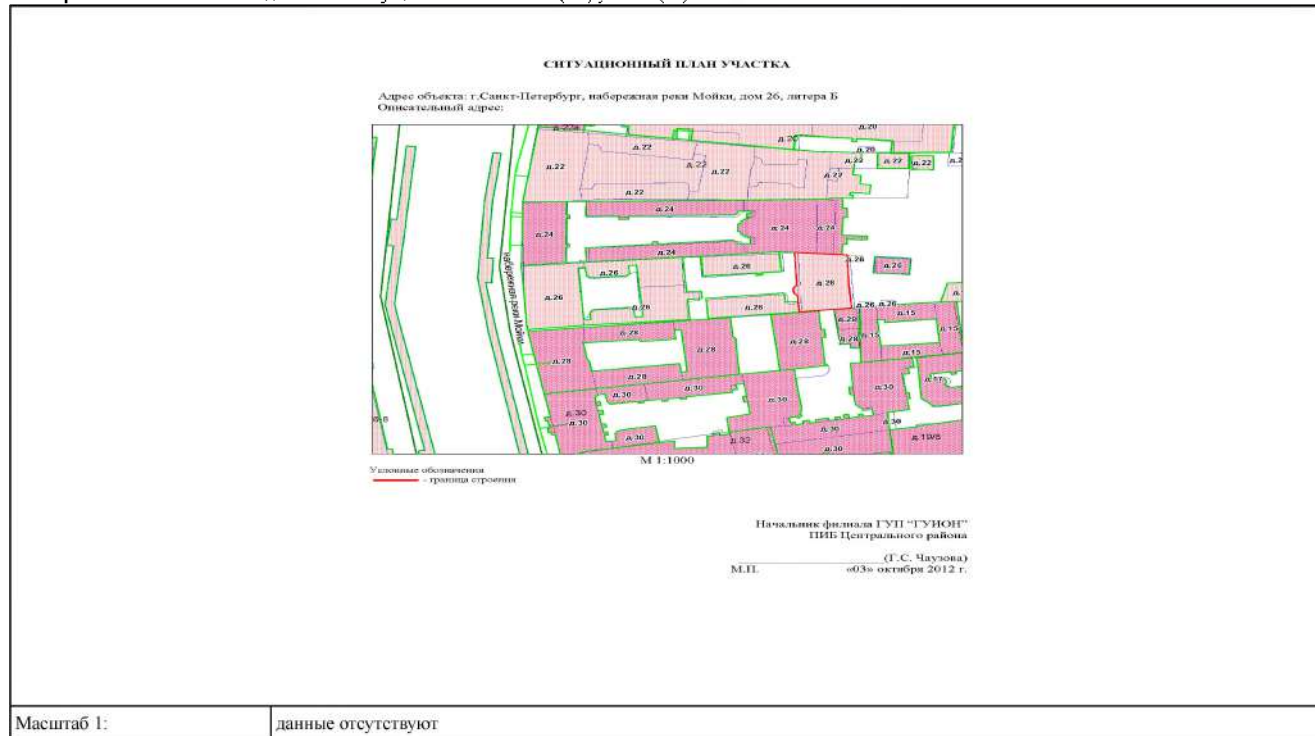
М.П.



Выписка из Единого государственного реестра недвижимости об основных характеристиках и зарегистрированных правах на объект недвижимости
Описание местоположения объекта недвижимости

Звание			
вид объекта недвижимости			
Лист № <u> </u> Раздела <u> 4 </u>	Всего листов раздела <u> 4 </u> : <u> </u>	Всего разделов: <u> </u>	Всего листов выписки: <u> </u>
28.08.2019 № 78/001/006/2019-70939			
Кадастровый номер:		78:31:0001184:3015	

Схема расположения объекта недвижимого имущества на земельном(ых) участке(ах):



ВЕДУЩИЙ ИНЖЕНЕР		Паясь Д.В.
<small>(подпись)</small>	<small>(подпись)</small>	<small>(подпись)</small>

МП



Выписка из Единого государственного реестра недвижимости об основных характеристиках и зарегистрированных правах на объект недвижимости
Сведения об основных характеристиках объекта недвижимости

На основании запроса от 26.08.2019 г., поступившего на рассмотрение 26.08.2019 г., сообщаем, что согласно записям Единого государственного реестра недвижимости:

Здание			
<small>(лицо объекта недвижимости)</small>			
Лист № ___ Раздела 1	Всего листов раздела 1 : ___	Всего разделов: ___	Всего листов выписки: ___
28.08.2019 № 78/001/006/2019-70950			
Кадастровый номер:		78:31:0001184:3016	

Номер кадастрового квартала:	78:31:0001184
Дата присвоения кадастрового номера:	29.08.2012
Ранее присвоенный государственный учетный номер:	Кадастровый номер: 78:31:1184:0:82

Адрес:	г.Санкт-Петербург, набережная реки Мойки, дом 26, литера Г
Площадь, м²:	324.5
Назначение:	Нежилое здание
Наименование:	данные отсутствуют
Количество этажей, в том числе подземных этажей:	2
Год ввода в эксплуатацию по завершении строительства:	1916
Год завершения строительства:	данные отсутствуют
Кадастровая стоимость, руб.:	4616833.39
Кадастровые номера иных объектов недвижимости, в пределах которых расположен объект недвижимости:	данные отсутствуют
Кадастровые номера помещений, машино-мест, расположенных в здании или сооружении:	78:31:0001184:3645, 78:31:0001184:3646
Виды разрешенного использования:	данные отсутствуют
Статус записи об объекте недвижимости:	Сведения об объекте недвижимости имеют статус "актуальные, ранее учтенные"
Особые отметки:	данные отсутствуют
Получатель выписки:	Шульцдина Татьяна, от имени представляемого по доверенности: Комитет имущественных отношений Санкт-Петербурга

ВЕДУЩИЙ ИНЖЕНЕР <small>(полное наименование должности)</small>	<small>(подпись)</small>	Паясь Д.В. <small>(инициалы, фамилия)</small>
---	--------------------------	--

М.П.



Сведения о зарегистрированных правах

Здание			
<small>(вид объекта недвижимости)</small>			
Лист № ____	Раздела 2	Всего листов раздела 2 : ____	Всего разделов: ____
28.08.2019 № 78/001/006/2019-70950			
Кадастровый номер:		78:31:0001184:3016	

1.	Правообладатель (правообладатели):	1.1.	Санкт-Петербург
2.	Вид, номер и дата государственной регистрации права:	2.1.	Собственность, № 78:31:0001184:3016-78/042/2018-1 от 10.05.2018
3.	Документы-основания:	3.1.	сведения не предоставляются
4.	Ограничение прав и обременение объекта недвижимости:	не зарегистрировано	
5.	Сведения о наличии решения об изъятии объекта недвижимости для государственных и муниципальных нужд:	данные отсутствуют	
6.	Сведения об осуществлении государственной регистрации прав без необходимого в силу закона согласия третьего лица, органа:	данные отсутствуют	

ВЕДУЩИЙ ИНЖЕНЕР		Паясь Д.В.
<small>(полное наименование должности)</small>	<small>(подпись)</small>	<small>(инициалы, фамилия)</small>

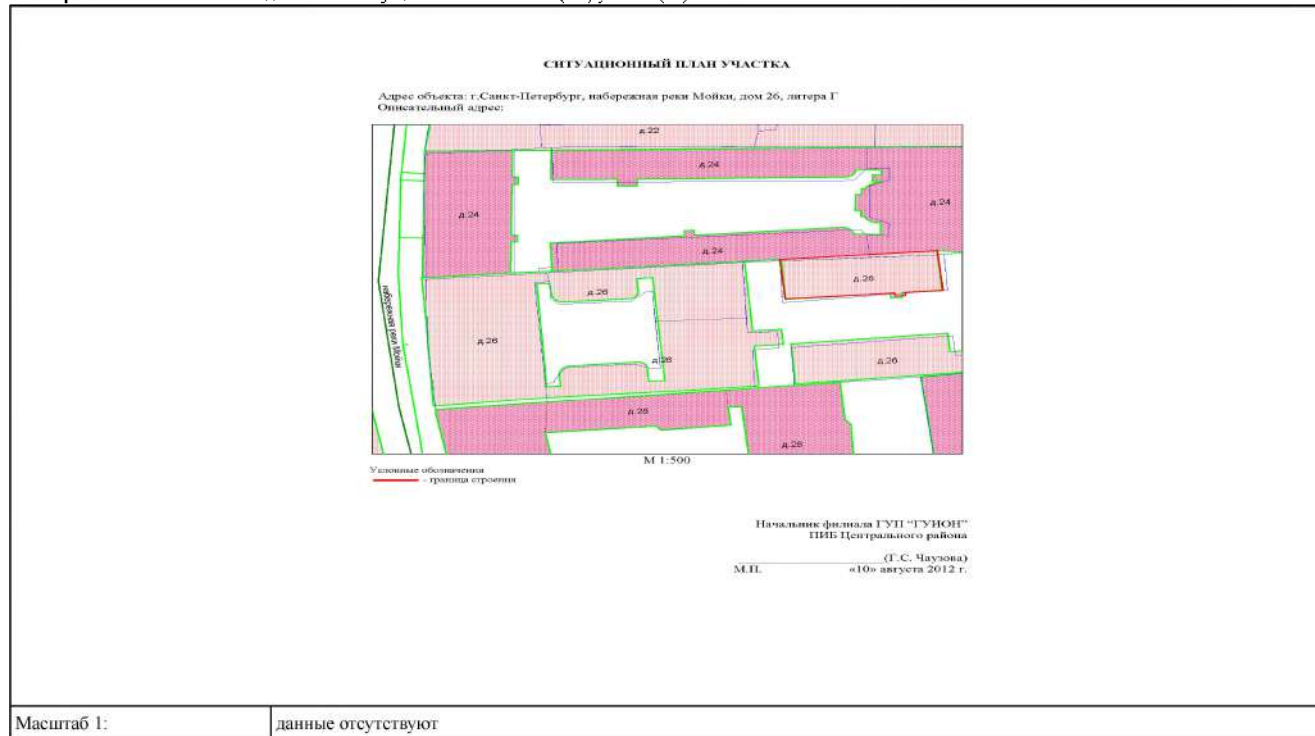
М.П.



Выписка из Единого государственного реестра недвижимости об основных характеристиках и зарегистрированных правах на объект недвижимости
Описание местоположения объекта недвижимости

Звание			
вид объекта недвижимости			
Лист № <u> </u> Раздела <u> </u>	Всего листов раздела <u> </u> № <u> </u>	Всего разделов <u> </u>	Всего листов выписки: <u> </u>
28.08.2019 № 78/001/006/2019-70950			
Кадастровый номер:		78:31:0001184:3016	

Схема расположения объекта недвижимого имущества на земельном(ых) участке(ах):



ВЕДУЩИЙ ИНЖЕНЕР		Паясь Д.В.
<small>(подпись)</small>	<small>(подпись)</small>	<small>(подпись)</small>

М П



Выписка из Единого государственного реестра недвижимости об основных характеристиках и зарегистрированных правах на объект недвижимости

Сведения об основных характеристиках объекта недвижимости

На основании запроса от 26.08.2019 г., поступившего на рассмотрение 26.08.2019 г., сообщаем, что согласно записям Единого государственного реестра недвижимости:

Земельный участок			
<small>(один объект недвижимости)</small>			
Лист № ____ Раздела 1	Всего листов раздела 1 : ____	Всего разделов: ____	Всего листов выписки: ____
26.08.2019 № 78/001/006/2019-70937			
Кадастровый номер:		78.31.0001184.4322	

Номер кадастрового квартала:	78.31.0001184
Дата присвоения кадастрового номера:	15.03.2019
Ранее присвоенный государственный учетный номер:	данные отсутствуют
Адрес:	Российская Федерация, Санкт Петербург, муниципальный округ Дворцовый округ, набережная реки Мойки, участок 50
Площадь:	2428 +/- 17 кв м
Кадастровая стоимость, руб.:	99155725 04
Кадастровые номера расположенных в пределах земельного участка объектов недвижимости:	78.31.0001184.3029
Категория земель:	Земли населенных пунктов
Виды разрешенного использования:	Гостиничное обслуживание
Статус записи об объекте недвижимости:	Сведения об объекте недвижимости имеют статус "актуальные"
Особые отметки:	данные отсутствуют
Получатель выписки:	Шульцдина Татьяна, от имени представляемого по доверенности: Комитет имущественных отношений Санкт-Петербурга

ВЕДУЩИЙ ИНЖЕНЕР		Паляс Д.В.
<small>(полное наименование должности)</small>	<small>(подпись)</small>	<small>(подпись и фамилия)</small>

М.П.



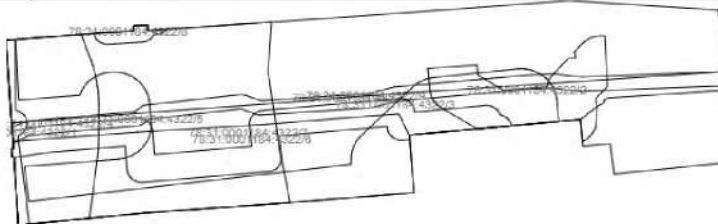
Земельный участок		
<small>(вид объекта недвижимости)</small>		
Лист № ____ Раздела 2	Всего листов раздела 2 : ____	Всего разделов: ____
№ 28.08.2019 № 78/001/006/2019-70937		
Кадастровый номер:		78:31:0001184:4322
1. Правообладатель (правообладатели):	1.1.	Санкт-Петербург
2. Вид, номер и дата государственной регистрации права:	2.1.	Собственность, № 78:31:0001184:4322-78/031/2019-1 от 28.03.2019
3. Документы-основания:	3.1.	сведения не предоставляются
4. Ограничение прав и обременение объекта недвижимости:		не зарегистрировано
5. Сведения о наличии решения об изъятии объекта недвижимости для государственных и муниципальных нужд:		данные отсутствуют
6. Сведения об осуществлении государственной регистрации прав без необходимого в силу закона согласия третьего лица, органа:		данные отсутствуют
ВЕДУЩИЙ ИНЖЕНЕР		Паясь Д.В.
<small>(полное наименование должности)</small>	<small>(подпись)</small>	<small>(инициалы, фамилия)</small>

М.П.



Земельный участок			
<small>(вид объекта недвижимости)</small>			
Лист № <u> </u> Раздела <u>3</u>	Всего листов раздела <u>3</u> : <u> </u>	Всего разделов: <u> </u>	Всего листов выписки: <u> </u>
28.08.2019 № 78/001/006/2019-70937			
Кадастровый номер:		78:31:0001184:4322	

План (чертеж, схема) земельного участка:



Масштаб 1:	Условные обозначения:		
------------	-----------------------	--	--

ВЕДУЩИЙ ИНЖЕНЕР <small>(полное наименование должности)</small>	<small>(подпись)</small>	Паляс Д.В. <small>(инициалы фамилии)</small>
--	--------------------------	--

М.П.



ФИЛИАЛ ФЕДЕРАЛЬНОГО ГОСУДАРСТВЕННОГО БЮДЖЕТНОГО УЧРЕЖДЕНИЯ "ФЕДЕРАЛЬНАЯ КАДАСТРОВАЯ ПАЛАТА ФЕДЕРАЛЬНОЙ СЛУЖБЫ ГОСУДАРСТВЕННОЙ РЕГИСТРАЦИИ, КАДАСТРА И КАРТОГРАФИИ" ПО САНКТ-ПЕТЕРБУРГУ
(полное наименование органа регистрации прав)

Раздел 1

Выписка из Единого государственного реестра недвижимости об основных характеристиках и зарегистрированных правах на объект недвижимости
Сведения об основных характеристиках объекта недвижимости

На основании запроса от 27.08.2019 г., поступившего на рассмотрение 27.08.2019 г., сообщаем, что согласно записям Единого государственного реестра недвижимости:

Сооружение			
<small>(вид объекта недвижимости)</small>			
Лист №	Раздела 1	Всего листов раздела 1 :	Всего разделов.
29.08.2019	№ 78/001/006/2019-71075		
Кадастровый номер:		78:00:000000:1236	

Номер кадастрового квартала.	78:00:000000		
Дата присвоения кадастрового номера.	09.01.2013		
Ранее присвоенный государственный учетный номер:	Кадастровый номер: 78.0.0078:0:82		
Адрес:	г.Санкт-Петербург, газопроводная сеть Центрального района, литера Б		
Основная характеристика (для сооружения):	протяженность	48227	м
	(тип)	(значение)	(единица измерения)
Назначение:	нежилое		
Наименование:	Газопровод среднего давления		
Количество этажей, в том числе подземных этажей:	1, в том числе подземных 1		
Год ввода в эксплуатацию по завершении строительства.	1947		
Год завершения строительства:	данные отсутствуют		
Кадастровая стоимость, руб.:	152973763.01		
Кадастровые номера иных объектов недвижимости, в пределах которых расположен объект недвижимости.	78:31:0001417.4284		
Кадастровые номера помещений, машино-мест, расположенных в здании или сооружении.	данные отсутствуют		
Виды разрешенного использования.	данные отсутствуют		
Статус записи об объекте недвижимости.	Сведения об объекте недвижимости имеют статус "актуальные, ранее учтенные"		
Особые отметки:	Сведения необходимые для заполнения раздела 2 отсутствуют. Сведения необходимые для заполнения раздела 4 отсутствуют.		
Получатель выписки.	Шульдина Татьяна, от имени представляемого по доверенности: Комитет имущественных отношений Санкт-Петербурга		

ТЕХНОЛОГ II КАТЕГОРИИ	<small>(полное наименование должности)</small>	Киньшакова Д.В.	<small>(подпись)</small>
------------------------------	--	-----------------	--------------------------

М.П.



ФИЛИАЛ ФЕДЕРАЛЬНОГО ГОСУДАРСТВЕННОГО БЮДЖЕТНОГО УЧРЕЖДЕНИЯ "ФЕДЕРАЛЬНАЯ КАДАСТРОВАЯ ПАЛАТА ФЕДЕРАЛЬНОЙ СЛУЖБЫ ГОСУДАРСТВЕННОЙ РЕГИСТРАЦИИ, КАДАСТРА И КАРТОГРАФИИ" ПО САНКТ-ПЕТЕРБУРГУ

(полное наименование органа регистрации прав)

Раздел 1

Выписка из Единого государственного реестра недвижимости об основных характеристиках и зарегистрированных правах на объект недвижимости

Сведения об основных характеристиках объекта недвижимости

На основании запроса от 29.08.2019 г., поступившего на рассмотрение 29.08.2019 г., сообщаем, что согласно записям Единого государственного реестра недвижимости:

Сооружение			
<small>(вид объекта недвижимости)</small>			
Лист № _____	Раздела 1	Всего листов раздела 1 : _____	Всего разделов: _____
02.09.2019 № 78/001/006/2019-73760			
Кадастровый номер:		78:31:0000000:3082	

Номер кадастрового квартала:	78:00:0000000
Дата присвоения кадастрового номера:	12.08.2013
Ранее присвоенный государственный учетный номер:	Кадастровый номер: 78:31:031:0-9

Адрес: г.Санкт-Петербург, водопроводная сеть Центрального района, литера А

Основная характеристика (для сооружения): протяженность 261031 м

	(тип)	(значение)	(единица измерения)
--	-------	------------	---------------------

Назначение:	10) сооружения коммунального хозяйства
Наименование:	водопроводная сеть
Количество этажей, в том числе подземных этажей:	1, в том числе подземных 1
Год ввода в эксплуатацию по завершении строительства:	1889
Год завершения строительства:	данные отсутствуют
Кадастровая стоимость, руб.:	3890347897.11

Кадастровые номера иных объектов недвижимости, в пределах которых расположен объект недвижимости:	78:31:0103301:1944, 78:31:0001498:1, 78:31:0001431:8, 78:31:0001216:2525, 78:31:0001500:2594, 78:31:0001490:1, 78:31:0001048:6, 78:31:0001466:2, 78:31:0001198:7, 78:31:0001499:13, 78:31:0001418:12, 78:31:0001418:2, 78:31:0001418:10, 78:31:0001418:5, 78:31:0001202:1, 78:31:0001198:11, 78:31:0001198:4, 78:31:0001283:20, 78:31:0001131:2005, 78:31:0001188:16, 78:31:0001045:10, 78:31:0001522:10, 78:31:0001522:17, 78:31:0001122:15, 78:31:0001122:7, 78:31:0001122:1, 78:31:0001122:8, 78:31:0001122:2004, 78:31:0001122:13, 78:31:0001203:1, 78:31:0001203:4, 78:31:0001203:7, 78:31:0001203:9, 78:31:0001522:13, 78:31:0001200:9, 78:31:0001188:119, 78:31:0001188:1, 78:31:0001188:6, 78:31:0001284:8, 78:31:0001284:4, 78:31:0001417:28, 78:31:0111901:6, 78:31:0001290:20, 78:31:0001290:19, 78:31:0001202:10, 78:31:0001202:9, 78:31:0001199:3, 78:31:0001199:4, 78:31:0001263:5, 78:31:0001109:5, 78:31:0001053:9, 78:31:0001097:2002, 78:31:0001026:10, 78:31:0001047:1, 78:31:0001120:7, 78:31:0001138:13, 78:31:0001138:1008, 78:31:0001196:14, 78:31:0128901:1, 78:31:0001189:20, 78:31:0001189:19, 78:31:0001215:15, 78:31:0001215:18, 78:31:0001210:15, 78:31:0001027:5, 78:31:0001027:1001, 78:31:0001122:1003, 78:31:0105602:2, 78:31:0001131:7, 78:31:0001102:6, 78:31:0001290:21, 78:31:0001290:11, 78:31:0001216:1004, 78:31:0001287:3001, 78:31:0001186:1, 78:31:0001231:4, 78:31:0001417:33, 78:31:0001417:2, 78:31:0001187:9, 78:31:0001195:6, 78:31:0001044:6, 78:31:0001033:5, 78:31:0001033:1003, 78:31:0001262:2141, 78:31:0001193:2911, 78:31:0001623:3002, 78:31:0001693:9, 78:31:0001035:14, 78:31:0001136:3672, 78:31:0001524:1669, 78:31:0001431:3169, 78:31:0001182:2087, 78:31:0001027:6, 78:31:0001099:1267, 78:31:0001197:2288, 78:31:0001525:5, 78:31:0001268:2001, 78:31:0001708:2226, 78:31:0001276:2002, 78:31:0001707:2008, 78:31:0001194:3226, 78:31:0001279:2362, 78:31:0001266:9, 78:31:0001108:2600, 78:31:0001194:7, 78:31:0001194:2, 78:31:0001122:2968, 78:31:0001199:3276, 78:31:0001103:2, 78:31:0001501:1384, 78:31:0001501:1386, 78:31:0001199:3275, 78:31:0001290:2773, 78:31:0001190:2186, 78:31:0001476:1487, 78:31:0001017:9, 78:31:0001623:4, 78:31:0001623:7, 78:31:0001623:3, 78:31:0001200:6, 78:31:0001487:1, 78:31:0001205:1, 78:31:0001199:11, 78:31:0001455:6, 78:31:0001049:2004, 78:31:0001049:2005, 78:31:0001120:2620, 78:31:0001099:3, 78:31:0001480:6, 78:31:0001184:4313, 78:31:0001144:650, 78:31:0001050:4, 78:31:0001513:1, 78:31:0001519:12, 78:31:0001469:1, 78:31:0001201:1025, 78:31:0001040:1, 78:31:0001471:15, 78:31:0001032:4, 78:31:0103301:13, 78:31:0103301:1359, 78:31:0103301:1358, 78:31:0001105:2, 78:31:0001028:9, 78:31:0001198:2918, 78:31:0001219:18, 78:31:0001219:21, 78:31:0001192:2276, 78:31:0001199:13, 78:31:0001034:1, 78:31:0000000:3097, 78:31:0126402:1, 78:31:0001018:5, 78:31:0001475:5, 78:31:0001475:2004, 78:31:0001475:2006, 78:31:0001475:1, 78:31:0001475:2002, 78:31:0001475:2003, 78:31:0001194:3231, 78:31:0001139:3475, 78:31:0001109:3, 78:31:0001136:3676, 78:31:0001124:2293, 78:31:0001121:3795, 78:31:0001108:2603, 78:31:0001216:2522, 78:31:0001199:11, 78:31:0103101:3642, 78:31:0001194:3236, 78:31:0001054:1, 78:31:0001205:1, 78:31:0001096:4, 78:31:0001221:4, 78:31:0001132:5, 78:31:0001282:9, 78:31:0001275:6, 78:31:0111201:4, 78:31:0001499:9, 78:31:0001278:2793, 78:31:0001143:3, 78:31:0001047:13, 78:31:0001220:29, 78:31:0001513:7, 78:31:0001513:2, 78:31:0001513:5, 78:31:0001192:3, 78:31:0001270:8, 78:31:0001270:9, 78:31:0001230:2, 78:31:0001260:2002, 78:31:0001053:1001, 78:31:0001210:4524, 78:31:0001193:2914, 78:31:0001285:4, 78:31:0001134:3, 78:31:0001626:3, 78:31:0000000:1012, 78:31:0000000:1010, 78:31:0001696:2009, 78:31:0001217:14, 78:31:0001463:2446, 78:31:0001046:20, 78:31:0001287:5, 78:31:0001287:4, 78:31:0001101:1001, 78:31:0001183:4, 78:31:0162401:4, 78:31:0001461:4, 78:31:0162402:10, 78:31:0001279:1002, 78:31:0001276:2473, 78:31:0001194:3240, 78:31:0001518:1002, 78:31:0001222:1, 78:31:0001034:18, 78:31:0103001:4, 78:31:0001210:14, 78:31:0001463:9, 78:31:0001124:3, 78:31:0001124:5, 78:31:0001135:18, 78:31:0001121:14, 78:31:0001121:12, 78:31:0001468:1, 78:31:0001501:1387, 78:31:0001026:16, 78:31:0001182:1, 78:31:0001028:14, 78:31:0001028:4, 78:31:0001054:9, 78:31:0001136:8, 78:31:0001526:4, 78:31:0001526:7, 78:31:0001526:5, 78:31:0001273:5, 78:31:0001105:7, 78:31:0001626:12, 78:31:0001626:1, 78:31:0001626:1007, 78:31:0001022:3083, 78:31:0001462:3, 78:31:0001493:1, 78:31:0001472:6, 78:31:0001215:4, 78:31:0001625:19, 78:31:0001278:8, 78:31:0001288:1047, 78:31:0001626:1730, 78:31:0001626:11, 78:31:0001626:1010, 78:31:0001625:2, 78:31:0001054:7, 78:31:0001497:22, 78:31:0001707:5, 78:31:0001480:10, 78:31:0001480:8, 78:31:0001697:2, 78:31:0001460:4, 78:31:0001499:4, 78:31:0001054:1005, 78:31:0001288:1046, 78:31:0001455:3, 78:31:0001288:1044, 78:31:0001136:10, 78:31:0001136:14, 78:31:0001275:9, 78:31:0001283:16, 78:31:0001481:10, 78:31:0001195:5, 78:31:0001136:16, 78:31:0001043:2597, 78:31:0001622:6, 78:31:0001136:2001, 78:31:0001513:1263, 78:31:0001205:2349, 78:31:011201:6, 78:31:0001456:1, 78:31:0110201:7, 78:31:0103301:1362, 78:31:0120901:1353, 78:31:0001209:3342, 78:31:0001262:2001, 78:31:0001124:2294, 78:31:0001196:10, 78:31:0001198:2915, 78:31:0001422:1456, 78:31:0151503:13, 78:31:0162402:3, 78:31:0001102:4, 78:31:0001132:3120, 78:31:0001280:2326, 78:31:0001266:4, 78:31:0001500:21,
---	--

78:31:0001500:20, 78:31:0001500:2001, 78:31:0001500:2008, 78:31:0001500:14, 78:31:0001500:2005,
78:31:0001518:2336, 78:31:0001519:9, 78:31:0000000:1014, 78:31:0000000:1011, 78:31:0000000:1013,
78:31:0000000:1009, 78:31:0001049:2003, 78:31:0001203:2001, 78:31:0000000:3107, 78:32:0001291:6,
78:31:0000000:3106, 78:32:0001291:20, 78:31:0001044:2007, 78:31:0001196:3206, 78:31:0001476:1488,
78:31:0001036:1089, 78:31:0001216:1, 78:31:0001262:1, 78:31:0001198:14, 78:31:0001022:3085,
78:31:0001018:2383, 78:31:0001055:1015, 78:31:0103301:7, 78:31:0001215:2555, 78:31:0001046:1009,
78:31:0001046:1007, 78:31:0001183:3414, 78:31:0001198:2917, 78:31:0001476:1008, 78:31:0001033:1004,
78:31:0001033:1006, 78:31:0001105:6, 78:31:0001698:9, 78:31:0001055:16, 78:31:0001282:3,
78:31:0001052:7, 78:31:0001423:11, 78:31:0111702:4, 78:31:0001469:7, 78:31:0001218:16, 78:31:0001218:15,
78:31:0001197:1004, 78:31:0111701:1015, 78:31:0111401:2373, 78:31:0111701:1016, 78:31:0001133:3781,
78:31:0001138:10, 78:31:0001108:2606, 78:31:0001057:18, 78:31:0001057:16, 78:31:0001184:28,
78:31:0001137:2, 78:31:0001623:3703, 78:31:0145501:8, 78:31:0001221:91, 78:31:0001459:14,
78:31:0001459:11, 78:31:0001458:14, 78:31:0001523:22, 78:31:0001523:23, 78:31:0001523:24,
78:31:0001198:8, 78:31:0001045:1011, 78:31:0001287:11, 78:31:0001431:3001, 78:31:0001193:5,
78:31:0001697:1001, 78:31:0001101:1, 78:31:0001200:8, 78:31:0001284:6, 78:31:0001512:9,
78:31:0001198:2912, 78:31:0001198:2914, 78:31:0001493:15, 78:31:0001488:4, 78:31:0001701:4,
78:31:0001704:8, 78:31:0001704:11, 78:31:0001697:3, 78:31:0001693:10, 78:31:0001698:12,
78:31:0001698:15, 78:31:0001698:17, 78:31:0001098:6, 78:31:0001492:1007, 78:31:0120901:1355,
78:31:0001203:3887, 78:31:0000000:3005, 78:31:0000000:3006, 78:31:0000000:3007, 78:31:0000000:1005,
78:31:0000000:3011, 78:31:0000000:1006, 78:31:0000000:3103, 78:31:0001098:7, 78:31:0000000:3098,
78:31:0001218:2883, 78:31:0001488:1, 78:31:0102901:1, 78:31:0001222:3, 78:31:0001470:3,
78:31:0001225:14, 78:31:0001051:2, 78:31:0001217:2, 78:31:0001202:7, 78:31:0001202:15, 78:31:0111201:3,
78:31:0001280:9, 78:31:0001218:1, 78:31:0001499:3, 78:31:0001096:2, 78:31:0102701:3001,
78:31:0001130:4589, 78:31:0001265:6, 78:31:0001203:6, 78:31:0001183:2001, 78:31:0001220:1,
78:31:0001220:6, 78:31:0001209:5, 78:31:0001258:6, 78:31:0001222:14, 78:31:0001222:12, 78:31:0001222:13,
78:31:0001222:17, 78:31:0001130:1020, 78:31:0001134:3209, 78:31:0001272:1, 78:31:0001525:9,
78:31:0001501:26, 78:31:0001501:28, 78:31:0001231:3, 78:31:0001231:8, 78:31:0001702:3110,
78:31:0001275:18, 78:31:0001026:15, 78:31:0001137:6, 78:31:0001265:10, 78:31:0001265:11,
78:31:0001266:1, 78:31:0001266:8, 78:31:0001224:15, 78:31:0001221:11, 78:31:0001221:13, 78:31:0001181:8,
78:31:0001124:2295, 78:31:0001132:11, 78:31:0001212:1170, 78:31:0001125:253, 78:31:0001221:9,
78:31:0001219:1, 78:31:0001144:6, 78:31:0001198:1007, 78:31:0001198:19, 78:31:0001048:2001,
78:31:0001048:2004, 78:31:0001263:1009, 78:31:0001220:3, 78:31:0001048:2002, 78:31:0001428:5,
78:31:0105609:1003, 78:31:0001428:6, 78:31:0001041:1, 78:31:0001035:11, 78:31:0001110:6,
78:31:0001424:10, 78:31:0001430:13, 78:31:0001430:14, 78:31:0103001:1002, 78:31:0103001:1003,
78:31:0001278:2791, 78:31:0001108:2604, 78:31:0001108:2605, 78:31:0001215:16, 78:31:0001215:17,
78:31:0001210:1026, 78:31:0001210:1025, 78:31:0001288:18, 78:31:0001217:15, 78:31:0001217:17,
78:31:0103301:16, 78:31:0103402:18, 78:31:0001283:1016, 78:31:0001042:5, 78:31:0001040:3,
78:31:0001029:1001, 78:32:0001291:23, 78:31:0151802:2, 78:31:0001512:12, 78:31:000103402:2431,
78:31:0001141:3, 78:31:0001029:2, 78:31:0001132:2, 78:31:0000000:3084, 78:31:0000000:3085,
78:31:0001120:2612, 78:31:0001045:5, 78:31:0001693:8, 78:31:0001201:2936, 78:31:0001419:5,
78:31:0001522:3494, 78:31:0001188:116, 78:31:0001267:10, 78:31:0001512:12, 78:31:000103402:2431,
78:31:0001285:3, 78:31:0001057:7, 78:31:0001202:6, 78:31:0001267:2, 78:31:0001419:7, 78:31:0001422:1451,
78:31:0001417:2001, 78:31:0001429:2, 78:31:0001429:2001, 78:31:0001485:13, 78:31:0001197:1,
78:31:0001051:3, 78:31:0001051:1458, 78:31:0001051:1006, 78:31:0001051:4, 78:31:0001051:1,
78:31:0001051:6, 78:31:0001057:2004, 78:31:0001057:3597, 78:31:0001057:8, 78:31:0001057:2003,
78:31:0001108:2006, 78:31:0001108:13, 78:31:0001108:14, 78:31:0001042:1308, 78:31:0001100:13,
78:31:0001100:5, 78:31:0001100:1, 78:31:0001100:11, 78:31:0001135:15, 78:31:0001184:2006,
78:31:0001184:2003, 78:31:0001184:1, 78:31:0001184:13, 78:31:0001184:19, 78:31:0001184:25,
78:31:0001144:4, 78:31:0001144:1, 78:31:0001136:3, 78:31:0001188:14, 78:31:0001188:13, 78:31:0001187:4,
78:31:0001187:3, 78:31:0001187:8, 78:31:0001197:2002, 78:31:0001197:2004, 78:31:0001197:2003,
78:31:0001199:8, 78:31:0001224:13, 78:31:0001224:14, 78:31:0001221:2511, 78:31:0001221:2004,
78:31:0001221:10, 78:31:0001211:2001, 78:31:0001209:9, 78:31:0001209:1, 78:31:0001209:2,
78:31:0001220:12, 78:31:0001220:10, 78:31:0001220:26, 78:31:0001220:7, 78:31:0001220:2006,
78:31:0001214:2, 78:31:0001225:2, 78:31:0001225:2364, 78:31:0001455:2005, 78:31:0001470:2,
78:31:0001470:1372, 78:31:0001470:4, 78:31:0001479:2, 78:31:0001485:14, 78:31:0001485:3359,
78:31:0001485:11, 78:31:0001135:13, 78:31:0001124:2001, 78:31:0001034:1039, 78:31:0001128:2002,
78:31:0001128:2162, 78:31:0001199:2003, 78:31:0001199:2004, 78:31:0001199:2005, 78:31:0001199:2002,
78:31:0001199:20, 78:31:0001199:6, 78:31:0001199:10, 78:31:0001199:2007, 78:31:0001199:3257,
78:31:0001199:2008, 78:31:0001199:1, 78:31:0001196:2009, 78:31:0001196:2012, 78:31:0001196:1,
78:31:0001196:2003, 78:31:0001196:2008, 78:31:0001196:2013, 78:31:0001196:9, 78:31:0001196:2001,
78:31:0001196:2010, 78:31:0001196:2005, 78:31:0001196:15, 78:31:0001196:11, 78:31:0001196:2006,
78:31:0001207:1, 78:31:0001223:2001, 78:31:0001223:5, 78:31:0001223:2002, 78:31:0001223:10,
78:31:0001223:2003, 78:31:0001263:8, 78:31:0001263:7, 78:31:0001278:2004, 78:31:0001278:2789,
78:31:0001278:3, 78:31:0001277:1, 78:31:0001277:6, 78:31:0001280:7, 78:31:0001231:1, 78:31:0001231:2004,
78:31:0001231:7, 78:31:0001231:2102, 78:31:0001231:6, 78:31:0001231:2003, 78:31:0001269:5,
78:31:0001269:2002, 78:31:0001265:1006, 78:31:0001265:8, 78:31:0001492:4, 78:31:0001493:2001,
78:31:0001493:14, 78:31:0001493:9, 78:31:0001487:3, 78:31:0001487:8, 78:31:0001498:2299,
78:31:0001498:10, 78:31:0151501:7, 78:31:0001500:23, 78:31:0001476:3, 78:31:0001476:1,
78:31:0001476:1486, 78:31:0001017:7, 78:31:0001031:1, 78:31:0001028:1323, 78:31:0102701:10,
78:31:0102701:12, 78:31:0102701:1016, 78:31:0001035:8, 78:31:0001133:3779, 78:31:0001133:2001,
78:31:0001133:2003, 78:31:0001133:2005, 78:31:0001133:3004, 78:31:0001133:4, 78:31:0001133:2006,
78:31:0001115:2003, 78:31:0001115:2001, 78:31:0001218:8, 78:31:0001207:2232, 78:31:0001207:2230,
78:31:0001193:2009, 78:31:0001193:2905, 78:31:0001193:2, 78:31:0001193:2002, 78:31:0001206:3,
78:31:0001271:4, 78:31:0001271:3, 78:31:0001271:2004, 78:31:0001275:7, 78:31:0001275:12,
78:31:0001275:2764, 78:31:0001261:11, 78:31:0001266:10, 78:31:0001266:18, 78:31:0001266:2003,
78:31:0001266:2010, 78:31:0001266:21, 78:31:0001266:2008, 78:31:0001484:2002, 78:31:0001513:1264,
78:31:0001427:2427, 78:31:0001427:2428, 78:31:0001524:1677, 78:31:0001417:4284, 78:31:0001484:8,
78:31:0001484:13, 78:31:0001484:2003, 78:31:0001497:17, 78:31:0001497:16, 78:31:0001497:8,
78:31:0001497:2005, 78:31:0001501:24, 78:31:0001501:1036, 78:31:0001189:2, 78:31:0001033:6,
78:31:0001026:11, 78:31:0001026:2004, 78:31:0001023:4, 78:31:0001023:2002, 78:31:0001023:2004,
78:31:0001023:2005, 78:31:0001027:8, 78:31:0001027:13, 78:31:0001018:3, 78:31:0001120:3,
78:31:0001120:2, 78:31:011601:2, 78:31:0001129:2002, 78:31:0001129:2160, 78:31:0001129:1,
78:31:0001129:2161, 78:31:0001132:2002, 78:31:0001132:7, 78:31:0001132:3116, 78:31:0001132:2003,
78:31:0001204:6, 78:31:0001205:2002, 78:31:0001201:2010, 78:31:0001201:2933, 78:31:0001201:4,
78:31:0001201:2007, 78:31:0001201:2008, 78:31:0001201:2009, 78:31:0001201:14, 78:31:0001201:17,
78:31:0001266:2002, 78:31:0001279:9, 78:31:0001229:10, 78:31:0001260:9, 78:31:0001260:8,
78:31:0001260:2477, 78:31:0001272:2003, 78:31:0001276:2003, 78:31:0001276:8, 78:31:0001276:5,
78:31:0001289:5, 78:31:0001480:2002, 78:31:0001480:2383, 78:31:0001480:2005, 78:31:0001494:2005,
78:31:0001494:17, 78:31:0001494:23, 78:31:0001494:7, 78:31:0151502:29, 78:31:0001486:3,
78:31:0001486:2304, 78:31:0001500:24, 78:31:0001055:7, 78:31:0001055:14, 78:31:0001055:4,
78:31:0001055:2007, 78:31:0001055:2008, 78:31:0001132:2004, 78:31:0001132:2006, 78:31:0001132:13,
78:31:0001131:9, 78:31:0001131:10, 78:31:0001131:15, 78:31:0001131:2003, 78:31:0001131:2008,
78:31:0001131:8, 78:31:0001131:2004, 78:31:0001131:2007, 78:31:0001131:2012, 78:31:0001131:12,

78.31:0001131:14, 78.31:0001131:2006, 78.31:0001131:2015, 78.31:0001110:1003, 78.31:0001110:8,
78.31:0001198:2905, 78.31:0001198:6, 78.31:0001198:2906, 78.31:0001198:2003, 78.31:0001198:16,
78.31:0001203:3884, 78.31:0001195:8, 78.31:0001195:2003, 78.31:0001281:2005, 78.31:0001281:2006,
78.31:0001281:2636, 78.31:0001288:10, 78.31:0001288:17, 78.31:0001280:2003, 78.31:0001282:2005,
78.31:0001282:2007, 78.31:0001282:2003, 78.31:0001282:2004, 78.31:0001283:70, 78.31:0001283:14,
78.31:0001486:2004, 78.31:0001514:3439, 78.31:0001514:2004, 78.31:0001514:7, 78.31:0001514:2005,
78.31:0001482:3, 78.31:0151503:2006, 78.31:0151503:11, 78.31:0151503:2001, 78.31:0001055:2004,
78.31:0001052:4, 78.31:0001035:2, 78.31:0001035:2610, 78.31:0001035:13, 78.31:0001046:2003,
78.31:0001045:2008, 78.31:0001045:2007, 78.31:0001045:4, 78.31:0001045:3, 78.31:0001053:2002,
78.31:0001108:6, 78.31:0001125:2, 78.31:0001134:1, 78.31:0001134:3366, 78.31:0001134:3367,
78.31:0001135:2007, 78.31:0001183:1014, 78.31:0001183:7, 78.31:0001183:8, 78.31:0001190:2001,
78.31:0001138:19, 78.31:0001141:4, 78.31:0001189:3634, 78.31:0001189:2001, 78.31:0001189:17,
78.31:0001200:7, 78.31:0001200:18, 78.31:0001200:13, 78.31:0001200:16, 78.31:0001200:12,
78.31:0001200:2004, 78.31:0001210:16, 78.31:0001215:2007, 78.31:0001215:11, 78.31:0001215:2004,
78.31:0001215:9, 78.31:0001216:2001, 78.31:0001216:7, 78.31:0001216:5, 78.31:0001216:2002,
78.31:0001222:2, 78.31:0001283:7, 78.31:0001283:1, 78.31:0001283:166, 78.31:0001283:17,
78.31:0001283:168, 78.31:0001283:10, 78.31:0001283:164, 78.31:0001283:171, 78.31:0001285:2002,
78.31:0001285:1014, 78.31:0001285:13, 78.31:0001285:2, 78.31:0001417:1, 78.31:0001417:4, 78.31:0001417:4263,
78.31:0001417:4259, 78.31:0001284:5, 78.31:0001427:2418, 78.31:0151902:11, 78.31:0001526:12,
78.31:0001526:2, 78.31:0162401:2, 78.31:0162401:1381, 78.31:0162402:4, 78.31:0001521:2010,
78.31:0001521:37, 78.31:0001521:2016, 78.31:0001281:6, 78.31:0001273:4, 78.31:0001140:3,
78.31:0001207:7, 78.31:0102701:1, 78.31:0001698:1001, 78.31:0001053:2005, 78.31:0001053:2004,
78.31:0001053:1003, 78.31:0001053:14, 78.31:0001053:2003, 78.31:0001038:1, 78.31:0001096:1,
78.31:0001039:4, 78.31:0001039:3, 78.31:0001043:2591, 78.31:0001043:10, 78.31:0001043:2004,
78.31:0001043:2592, 78.31:0001189:13, 78.31:0001189:2006, 78.31:0001189:12, 78.31:0001189:4,
78.31:0001139:5, 78.31:0001182:2001, 78.31:0001181:5, 78.31:0001184:12, 78.31:0001184:21,
78.31:0001184:27, 78.31:0001184:2002, 78.31:0001184:4299, 78.31:0001217:5, 78.31:0001222:2637,
78.31:0001222:4, 78.31:0001217:2425, 78.31:0001217:2002, 78.31:0001217:2007, 78.31:0001218:10,
78.31:0001218:2779, 78.31:0001218:2002, 78.31:0001219:23, 78.31:0001219:16, 78.31:0001219:4,
78.31:0001219:2004, 78.31:0001219:1018, 78.31:0001427:2, 78.31:0001427:2003, 78.31:0001428:2001,
78.31:0001421:2, 78.31:0001423:5, 78.31:0001423:2002, 78.31:0001423:6, 78.31:0001466:2001,
78.31:0001466:2005, 78.31:0001466:2504, 78.31:0001521:2013, 78.31:0001219:22, 78.31:0001474:2002,
78.31:0001623:2, 78.31:0001623:2003, 78.31:0001193:8, 78.31:0001521:2017, 78.31:0001194:2012,
78.31:0001194:2006, 78.31:0001018:2381, 78.31:0001708:2227, 78.31:0001044:2509, 78.31:0001184:4304,
78.31:0001131:4512, 78.31:0001192:2275, 78.31:0001057:3599, 78.31:0001105:1247, 78.31:0001282:3195,
78.31:0001181:1395, 78.31:0001181:1394, 78.31:0001096:1384, 78.31:0001134:3369, 78.31:0001057:3600,
78.31:0001428:2340, 78.31:0001427:2420, 78.31:0001269:2328, 78.31:0001474:2375, 78.31:0001427:2421,
78.31:0001035:2614, 78.31:0001189:3639, 78.31:0001045:2006, 78.31:0001696:3169, 78.31:0001424:1229,
78.31:0001210:4354, 78.31:0001120:2614, 78.31:0001120:2615, 78.31:0001120:2616, 78.31:0001135:7,
78.31:0001269:2327, 78.31:0102901:14, 78.31:0102901:13, 78.31:0001181:1397, 78.31:0001513:1258,
78.31:0001188:117, 78.31:0001231:2656, 78.31:0001624:1439, 78.31:0001470:1376, 78.31:0001196:3203,
78.31:0001431:3168, 78.31:0001695:2354, 78.31:0001264:1257, 78.31:0001426:2428, 78.31:0001525:29,
78.31:0001521:2012, 78.31:0001521:71, 78.31:0001521:3995, 78.31:0001521:3, 78.31:0001521:38,
78.31:0001521:2011, 78.31:0001623:3440, 78.31:0001623:3697, 78.31:0001625:17, 78.31:0001625:7,
78.31:0001625:21, 78.31:0001625:1, 78.31:0001525:3251, 78.31:0001525:2933, 78.31:0103402:13,
78.31:0001525:7, 78.31:0001525:3249, 78.31:0001525:3250, 78.31:0001525:2, 78.31:0001522:28,
78.31:0001522:19, 78.31:0001522:23, 78.31:0001223:4, 78.31:0001133:6, 78.31:0001133:7, 78.31:0001189:11,
78.31:0001624:11, 78.31:0001624:12, 78.31:0001523:25, 78.31:0001523:27, 78.31:0001523:30,
78.31:0001702:22, 78.31:0001702:20, 78.31:0001702:18, 78.31:0001120:1, 78.31:0001047:8, 78.31:0152201:3,
78.31:0001055:1010, 78.31:0001055:5, 78.31:0001691:2004, 78.31:0001691:2001, 78.31:0001691:13,
78.31:0001691:2, 78.31:0001696:15, 78.31:0001696:16, 78.31:0001696:22, 78.31:0001696:30,
78.31:0001696:32, 78.31:0001696:3163, 78.31:0001696:31, 78.31:0001696:34, 78.31:0001055:11,
78.31:0001501:16, 78.31:0001706:2002, 78.31:0001706:5, 78.31:0001707:14, 78.31:0001707:2565,
78.31:0001697:4, 78.31:0001697:1003, 78.31:0001693:3, 78.31:0001693:2004, 78.31:0001693:1,
78.31:0001693:4, 78.31:0001693:2001, 78.31:0001704:2, 78.31:0001704:6, 78.31:0001695:3, 78.31:0001183:5,
78.31:0001022:3, 78.31:0001022:7, 78.31:0001022:1, 78.31:0001127:1, 78.31:0001695:4, 78.31:0001695:2005,
78.31:0001698:6, 78.31:0001698:2004, 78.31:0001698:2003, 78.31:0001699:1329, 78.31:0001196:2,
78.31:0001139:1, 78.31:0001692:5, 78.31:0001130:36, 78.31:0001123:2, 78.31:0001048:5, 78.31:0111702:2,
78.31:0001430:9, 78.31:0001210:9, 78.31:0001698:3, 78.31:0001273:3, 78.31:0001424:12,
78.31:0001424:1228, 78.31:0145501:2001, 78.31:0001463:2001, 78.31:0001463:10, 78.31:0001459:2003,
78.31:0001459:3, 78.31:0001460:1, 78.31:0001458:2006, 78.31:0001202:1154, 78.31:0001219:5,
78.31:0001219:28, 78.31:0001224:10, 78.31:0001224:1569, 78.31:0001458:2, 78.31:0001458:5,
78.31:0001458:6, 78.31:0001462:4, 78.31:0001474:2001, 78.31:0001474:5, 78.31:0001426:3, 78.31:0001426:5,
78.31:0001426:2003, 78.31:0001499:5, 78.31:0001275:10, 78.31:0001139:2, 78.31:0001139:1005,
78.31:0001521:5, 78.31:0001696:14, 78.31:0001040:102, 78.31:0001226:6, 78.31:0001705:4, 78.31:0001705:6,
78.31:0001426:8, 78.31:0001706:3212, 78.31:0001499:2012, 78.31:0103001:3661, 78.31:0103001:3662,
78.31:0111701:2, 78.31:0111702:1290, 78.31:0001022:3078, 78.31:0001524:1660, 78.31:0111401:2371,
78.31:0001525:3254, 78.31:0001426:2, 78.31:0001231:2657, 78.31:0001034:3068, 78.31:0001497:4,
78.31:0000000:3100, 78.31:0001458:1, 78.31:0001121:3798, 78.31:0001512:3367, 78.31:0001469:2359,
78.31:0001261:1524, 78.31:0001218:14, 78.31:0001229:5, 78.31:0001417:4272, 78.31:0103001:3383,
78.31:0001047:12, 78.31:0001260:2485, 78.31:0001216:6, 78.31:0001417:4269, 78.31:0111702:1289,
78.31:0111702:1288, 78.31:0001425:2002, 78.31:0001055:3064, 78.31:0001206:1510, 78.31:0126501:1002,
78.31:0001184:4305, 78.31:0001703:2243, 78.31:0001034:3101, 78.31:0001290:2774, 78.31:0001194:5,
78.31:0001521:47, 78.31:0001696:12, 78.31:0001278:2001, 78.31:0001474:2376, 78.31:0162402:8,
78.31:0001696:3176, 78.31:0103402:2441, 78.31:0001199:5, 78.31:0001283:2, 78.31:0001183:6,
78.31:0001454:1, 78.31:0001691:6, 78.31:0001692:1, 78.31:0001022:3136, 78.31:0001135:5, 78.31:0001419:1,
78.31:0001285:7, 78.31:0001706:4, 78.31:0001707:6, 78.31:0001031:4, 78.31:0001031:3, 78.31:0001493:3,
78.31:0001698:2, 78.31:0001699:3, 78.31:0001699:6, 78.31:0001216:4, 78.31:0001196:1007,
78.31:0001028:16, 78.31:0001028:12, 78.31:0001265:4, 78.31:0001204:8, 78.31:0001181:1006,
78.31:0001122:1011, 78.31:0001193:1, 78.31:0001493:6, 78.31:0001493:5, 78.31:0001454:3,
78.31:0105602:3022, 78.31:0001198:13, 78.31:0001497:14, 78.31:0001139:4, 78.31:0001696:21,
78.31:0001201:1021, 78.31:0001219:25, 78.31:0001219:3007, 78.31:0001194:1006, 78.31:0105616:1007,
78.31:0105616:1003, 78.31:0105616:1008, 78.31:0001702:12, 78.31:0001210:4517, 78.31:0001496:3,
78.31:0001494:4, 78.31:0001034:24, 78.31:0001521:7, 78.31:0001046:1008, 78.31:0001034:13,
78.31:0001521:44, 78.31:0001227:3, 78.31:0001288:14, 78.31:0126401:1, 78.31:0001261:10, 78.31:0001514:4,
78.31:0001425:4, 78.31:0001481:4, 78.31:0111901:3, 78.31:0001214:1, 78.31:0001220:5, 78.31:0001220:27,
78.31:0151902:399, 78.31:0151902:398, 78.31:0001476:6, 78.31:0001517:3, 78.31:0001287:13,
78.31:0001048:4, 78.31:0001121:4, 78.31:0001121:3002, 78.31:0001223:1, 78.31:0001225:1, 78.31:0001225:3,
78.31:0151503:12, 78.31:0001135:12, 78.31:0001267:8, 78.31:0001624:9, 78.31:0001130:31,
78.31:0001696:3175, 78.31:0001696:20, 78.31:0001117:2, 78.31:0001487:5, 78.31:0001035:6,
78.31:0001216:8, 78.31:0001281:1, 78.31:0000000:1017, 78.31:0000000:13, 78.31:0000000:3010,
78.31:0000000:1, 78.31:0000000:3071, 78.31:0000000:3057, 78.31:0000000:1016, 78.31:0001104:2001,
78.31:0111101:2, 78.31:0111101:1, 78.31:0001041:2001, 78.31:0001041:2177, 78.31:0001050:3,

78:31:0001192:2002, 78:31:0001192:1, 78:31:0001192:2, 78:31:0001213:2003, 78:31:0001213:2004, 78:31:0001213:1, 78:31:0001213:2002, 78:31:0001127:2001, 78:31:0001099:4, 78:31:0001228:1, 78:31:0001626:18, 78:31:0000000:3068, 78:31:0000000:1001, 78:31:0000000:3069, 78:31:0001500:19, 78:31:0001099:1266, 78:31:0001105:5, 78:31:0001105:4, 78:31:0001102:3, 78:31:0001102:3:260, 78:31:0001230:2001, 78:10:0000000:1001, 78:31:0001055:9, 78:31:0001700:2, 78:31:0001471:18, 78:31:0001468:2001, 78:31:0001468:2003, 78:31:0001457:2003, 78:31:0001483:2001, 78:31:0001495:2, 78:31:0001519:10, 78:31:0001469:3, 78:31:0001469:8, 78:31:0001469:2358, 78:31:0001469:2001, 78:31:0001703:2, 78:31:0001703:4, 78:31:0001703:3, 78:31:0001703:2240, 78:31:0001708:2002, 78:12:0000000:3136, 78:31:0001130:7, 78:31:0001130:37, 78:31:0001130:38, 78:31:0001130:51, 78:31:0001130:59, 78:31:0001130:2006, 78:31:0001130:56, 78:31:0001130:61, 78:31:0001130:14, 78:31:0001130:12, 78:31:0001130:13, 78:31:0001130:60, 78:31:0001130:2, 78:31:0001130:8, 78:31:0001130:1022, 78:31:0001130:40, 78:31:0001130:52, 78:31:0103001:3008, 78:31:0001497:2, 78:31:0001455:9, 78:31:0001290:2, 78:31:0001431:7, 78:31:0128901:2, 78:31:0001287:2, 78:31:0001476:5, 78:31:0001097:4, 78:31:0001097:1012, 78:31:0001097:1013, 78:31:0001097:1011, 78:31:0001229:13, 78:31:0001518:10, 78:31:0151901:9, 78:31:0001278:2794, 78:31:0001223:6, 78:31:0001422:6, 78:31:0001034:17, 78:31:0001194:4, 78:31:0118501:1031, 78:31:0118502:1069, 78:31:0001500:4, 78:31:0001625:1005, 78:31:0001096:3, 78:31:0001026:9, 78:31:0103101:2, 78:31:0001626:6, 78:31:0001260:2, 78:31:0001052:6, 78:31:0001126:2003, 78:31:0001193:2917, 78:31:0001193:9, 78:31:0001206:4, 78:31:0001022:3141, 78:31:0001194:8, 78:31:0001495:1002, 78:31:0001494:2564, 78:31:0001135:2, 78:31:0001215:10, 78:31:0001275:1, 78:31:0105616:1005, 78:31:0001521:45, 78:31:0001095:2, 78:31:0001045:11, 78:31:0001053:2, 78:31:0001053:10, 78:31:0001053:7, 78:31:0001053:4, 78:31:0151502:8941, 78:31:0001287:7, 78:31:0001287:3, 78:31:0001280:8, 78:31:0001280:3, 78:31:0001523:11, 78:31:0001523:12, 78:31:0001047:6, 78:31:0001523:10, 78:31:0001266:3, 78:31:0001282:1, 78:31:0001282:2, 78:31:0001038:7, 78:31:0103301:18, 78:31:0001708:9, 78:31:0001218:2, 78:31:0001286:3, 78:31:0111601:4, 78:31:0001282:13, 78:31:0001478:7, 78:31:0145501:2, 78:31:0105613:4, 78:31:0001224:4, 78:31:0001289:4, 78:31:0001224:12, 78:31:0000000:1007, 78:31:0001227:1019, 78:31:0001032:5, 78:31:0103301:11, 78:31:0001477:1, 78:31:0001476:9, 78:31:0001217:1, 78:31:0001420:4, 78:31:0001185:1006, 78:31:0001185:1005, 78:31:0001285:6, 78:31:0001705:5, 78:31:0001281:3, 78:31:0001519:220, 78:31:0001478:3, 78:31:0001471:17, 78:31:0001457:3, 78:31:0001519:14, 78:31:0001469:5, 78:31:0001264:5, 78:31:0001220:21, 78:31:0001514:11, 78:31:0001285:1011, 78:31:0001285:1013, 78:31:0001422:1452, 78:31:0001698:4, 78:31:0001417:4265, 78:31:0001100:10, 78:31:0145501:1011, 78:31:0001117:2001, 78:31:0001696:1, 78:31:0001224:5, 78:31:0001224:6, 78:31:0001494:3, 78:31:0001184:8, 78:31:0001184:2, 78:31:0001497:7, 78:31:0001283:15, 78:31:0001522:2, 78:31:0001481:3, 78:31:0001285:8, 78:31:0001283:167, 78:31:0001229:12, 78:31:0001523:19, 78:31:0001108:11, 78:31:0103101:3641, 78:31:0001035:3, 78:31:0001045:2, 78:31:0118501:1030, 78:31:0103402:2434, 78:31:0001108:2601, 78:31:0001047:2005, 78:31:0001047:2003, 78:31:0001047:16, 78:31:0001047:2004, 78:31:0001279:2364, 78:31:0001524:4, 78:31:0001221:2, 78:31:0001136:3660, 78:31:0001466:3, 78:31:0001137:8, 78:31:0001138:9, 78:31:0001476:2, 78:31:0151502:15, 78:31:0001132:10, 78:31:0001266:11, 78:31:0001417:4250, 78:31:0001698:13, 78:31:0001417:4249, 78:31:0001699:7, 78:31:0000000:3009, 78:31:0001125:252, 78:31:0001137:3000, 78:31:0001214:3, 78:31:0001220:11, 78:31:0001494:2, 78:31:0001053:8, 78:31:0001494:10, 78:31:0001696:5, 78:31:0001223:3, 78:31:0001288:5, 78:31:0001463:2, 78:31:0001046:1, 78:31:0105602:1, 78:31:0001018:2, 78:31:0001284:1008, 78:31:0001624:6, 78:31:0001224:3, 78:31:0001455:1015, 78:31:0001475:1001, 78:31:0001205:2, 78:31:0001707:15, 78:31:0001132:1, 78:31:0001189:6, 78:31:0001126:2, 78:31:0001130:6, 78:31:0001212:3, 78:31:0001480:4, 78:31:0001119:6, 78:31:0001034:19, 78:31:0001277:2, 78:31:0001625:8, 78:31:0001194:1002, 78:31:0001219:14, 78:31:0001047:2, 78:31:0001203:1001, 78:31:0001035:9, 78:31:0001201:1, 78:31:0001044:1026, 78:31:0001283:4, 78:31:0001418:2003, 78:31:0001283:162, 78:31:0151502:3185, 78:31:0151502:1021, 78:31:0151502:17, 78:31:0001223:7, 78:31:0151101:3, 78:31:0001455:1010, 78:31:0001224:8, 78:31:0001204:3, 78:31:0001286:6, 78:31:0001417:4274, 78:31:0001417:4273, 78:31:0001417:26, 78:31:0001022:3079, 78:31:0001455:1001, 78:31:0001196:12, 78:31:0001130:3, 78:31:0001130:4, 78:31:0001021:2, 78:31:0103101:1, 78:31:0000000:14, 78:31:0001264:1, 78:31:0001264:3, 78:31:0000000:3093, 78:31:0001266:15, 78:31:0001130:4603, 78:31:0105612:1007, 78:31:0001259:3, 78:31:0001200:1, 78:31:0001203:11, 78:31:0001136:1, 78:31:0001098:2, 78:31:0001226:3, 78:31:0001035:5, 78:31:0001099:1268, 78:31:0151901:14, 78:31:0151901:5, 78:31:0151101:1, 78:31:0001519:6, 78:31:0118501:2, 78:31:0105603:3, 78:31:0001055:2, 78:31:0001047:1006, 78:31:0001457:1, 78:31:0001264:4, 78:31:0001022:11, 78:31:0001209:6, 78:31:0001455:13, 78:31:0102601:1001, 78:31:0001694:1, 78:31:0103301:1361, 78:31:0001210:4743, 78:31:0001210:4748, 78:31:0001210:4744, 78:31:0001210:4752, 78:31:0001210:4747, 78:31:0001210:4749, 78:31:0001210:4753, 78:31:0001210:4742, 78:31:0001210:4745, 78:31:0001098:5, 78:31:0001463:2448, 78:31:0001518:2007, 78:31:0001518:12, 78:31:0001463:2447, 78:31:0001692:2, 78:31:0001692:8, 78:31:0001692:3, 78:31:0001692:2004, 78:31:0001692:4, 78:31:0001692:1009, 78:31:0001692:14, 78:31:0001692:7, 78:31:0001692:2002, 78:31:0001518:23, 78:31:0151902:12, 78:31:0151902:14, 78:31:0001186:3, 78:31:0001417:15, 78:31:0001417:7, 78:10:0513401:1, 78:31:0001034:23, 78:31:0120901:4, 78:31:0001498:9, 78:31:0001210:8, 78:31:0001455:12, 78:31:0001102:5, 78:31:0001036:6, 78:31:0001130:23, 78:31:0151502:28, 78:31:0000000:1004, 78:31:0001034:3, 78:31:0001034:1040, 78:31:0001018:1, 78:31:0001122:16, 78:31:0001122:20, 78:31:0001122:3, 78:31:0001273:1016, 78:31:0001225:6, 78:31:0001526:10, 78:31:0001523:2003, 78:31:0001480:7, 78:31:0001418:1032, 78:31:0001418:4, 78:31:0001203:2, 78:32:0001622:8, 78:31:0001290:29, 78:31:0001485:8, 78:31:0001181:4, 78:31:0001026:5, 78:31:0001198:3, 78:31:0001228:2, 78:31:0001521:57, 78:31:0001521:1033, 78:31:0001210:1022, 78:31:0001210:1024, 78:31:0001523:8, 78:31:0001197:2, 78:31:0001475:4, 78:31:0001524:2, 78:31:0001524:13, 78:31:0001034:1045, 78:31:0001501:3, 78:31:0001275:4, 78:31:0001697:1, 78:31:0001219:12, 78:31:0001211:2, 78:31:0001258:2, 78:31:0001283:6, 78:31:0001426:4, 78:31:0001034:2006, 78:31:0001034:29, 78:31:0001524:11, 78:31:0001034:27, 78:31:0001423:7, 78:31:0001185:1093, 78:31:0001273:2001, 78:31:0001211:1, 78:31:0001132:3, 78:31:0001522:1008, 78:31:0001522:1007, 78:31:0001196:4, 78:31:0001196:3, 78:31:0001141:1, 78:31:0145501:1, 78:31:0001497:15, 78:31:0001205:3, 78:31:0001286:2, 78:31:0001223:8, 78:31:0001194:3232, 78:31:0001121:10, 78:31:0001422:3, 78:31:0001206:5, 78:31:0001427:1003, 78:31:0001281:5, 78:31:0001289:1006, 78:31:0001217:13, 78:31:0001691:9, 78:31:0001100:8, 78:31:0001286:5, 78:31:0001430:1536, 78:31:0001695:1, 78:31:0001626:10, 78:31:0001034:20, 78:31:0001430:8, 78:31:0001219:4490, 78:31:0001047:5, 78:31:0001057:12, 78:31:0001055:6, 78:31:0001055:10, 78:31:0001055:3, 78:31:0001281:2, 78:31:0001109:6, 78:31:0001109:2003, 78:31:0001218:7, 78:31:0001225:7, 78:31:0001052:1207, 78:31:0001266:3293, 78:31:0001053:5, 78:31:0001193:7, 78:31:0001193:2912, 78:31:0001699:2, 78:31:0001043:2001, 78:31:0001043:2003, 78:31:0001108:9, 78:31:0001625:2984, 78:31:0001204:1310, 78:31:0001213:2250, 78:31:0001042:1309, 78:31:0000000:3108, 78:31:0001281:2645, 78:31:0001281:4, 78:31:0001273:1, 78:31:0001261:1, 78:31:0151502:13, 78:31:0151502:11, 78:31:0001526:6, 78:31:0001219:1020, 78:31:0001219:3402, 78:31:0001219:17, 78:31:0001194:3, 78:31:0001282:7, 78:31:0001282:6, 78:31:0001282:4, 78:31:0001023:7, 78:31:0001425:3, 78:31:0001187:7, 78:31:0001702:16, 78:31:0001135:6, 78:31:0151901:1198, 78:31:0001258:4, 78:31:0001522:7, 78:31:0001522:3495, 78:31:0001522:6, 78:31:0001522:3, 78:31:0001220:25, 78:31:0001220:30, 78:31:0001185:3, 78:31:0001185:1009, 78:31:0151901:1200, 78:31:0001229:1, 78:31:0001198:2, 78:31:0001526:3, 78:31:0001518:7, 78:31:0001518:20, 78:31:0001051:5, 78:31:0151902:3, 78:31:0001201:10, 78:31:0001015:1, 78:31:0127001:2001, 78:31:0001104:4, 78:31:0001478:9, 78:31:0001221:5, 78:31:0122603:1, 78:31:0001098:4, 78:31:0001268:1, 78:31:0001259:2, 78:31:0001221:1006, 78:31:0001044:1, 78:31:0001144:2, 78:31:0001144:3, 78:31:0001184:7, 78:31:0001184:3,

	78:31:0001125:1, 78:31:0001100:2538, 78:31:0001033:1, 78:31:0001290:17, 78:31:0001290:1001, 78:31:0001290:6, 78:31:0001290:25, 78:31:0001290:1, 78:31:0001290:2001, 78:31:0001290:23, 78:31:0001135:9, 78:31:0001290:22, 78:31:0001197:1002, 78:31:0001199:16, 78:31:0001199:7, 78:31:0001289:2, 78:31:0001278:7, 78:31:0001278:10, 78:31:0001278:6, 78:31:0111401:2, 78:31:0103001:3, 78:31:0103001:3001, 78:31:0001046:2566, 78:31:0001097:3, 78:31:0001109:3001, 78:31:0001109:3004, 78:31:0151501:5, 78:31:0001424:8, 78:31:0001430:4, 78:31:0001521:73, 78:31:0001521:49, 78:31:0001625:3, 78:31:0001517:87, 78:31:0001459:7, 78:31:0001524:8, 78:31:0001494:11, 78:31:0001494:2536, 78:31:0001429:2315, 78:31:0001202:12, 78:31:0001095:8, 78:31:0001095:11, 78:31:0001095:12, 78:31:0001095:10, 78:31:0001095:15, 78:31:0001210:3006, 78:31:0001288:11, 78:31:0001277:3, 78:31:0001497:3, 78:31:0001109:3002, 78:31:0001023:9, 78:31:0001049:1, 78:31:0001020:1, 78:31:0001096:7, 78:31:0001019:2, 78:31:0105604:3, 78:31:0001018:2384, 78:31:0001193:3, 78:31:0001287:10, 78:31:0001265:5, 78:31:0001218:9, 78:31:0001275:13, 78:31:0001217:4, 78:31:0001211:3, 78:32:0001622:18, 78:31:0001033:1002, 78:31:0001057:14, 78:31:0001197:5, 78:31:0000000:3008, 78:31:0001121:2, 78:31:0001124:1, 78:31:0001279:5, 78:31:0001219:1010, 78:31:0001258:9, 78:31:0001258:7, 78:31:0001198:9, 78:31:0001195:7, 78:31:0001624:8, 78:31:0001481:2, 78:31:0001215:13, 78:31:0001139:6, 78:31:0001034:25, 78:31:0001186:2, 78:31:0001182:2, 78:31:0001022:3080, 78:31:0001023:5, 78:31:0001026:1, 78:31:0001224:1, 78:31:0001225:1001, 78:31:0001417:37, 78:31:0001285:5, 78:31:0001285:1015, 78:31:0001260:1004, 78:31:0001260:1023, 78:31:0001470:1, 78:31:0001428:2, 78:31:0001428:9, 78:31:0001423:9, 78:31:0001431:6, 78:31:0001524:17, 78:31:0001472:4, 78:31:0001487:3002, 78:31:0001198:5, 78:31:0001498:1003, 78:31:0001466:4, 78:31:0001454:2, 78:31:0145501:5, 78:31:0001049:2, 78:31:0001626:4, 78:31:0102701:1001, 78:31:0102701:3, 78:31:0001626:5, 78:31:0001285:9, 78:31:0001026:8, 78:31:0105604:1, 78:31:0001043:1, 78:31:0001100:3, 78:31:0001138:14, 78:31:0001222:1011, 78:31:0001263:1008, 78:31:0001417:25, 78:31:0001430:1, 78:31:0001219:6, 78:31:0001034:1043, 78:31:0001263:3, 78:31:0001521:4, 78:31:0001430:11, 78:31:0151501:6, 78:31:0001424:4, 78:31:0001278:5, 78:31:0151502:1018, 78:31:0001193:6, 78:31:0001476:8, 78:31:0001476:7, 78:31:0001206:1512, 78:31:0001492:2, 78:31:0001047:9, 78:31:0001197:3, 78:31:0001493:7, 78:31:0001044:1031, 78:31:0001220:31, 78:31:0162401:1, 78:31:0001204:1, 78:31:0001265:2, 78:31:0001267:9, 78:31:0001206:6, 78:31:0001266:16, 78:31:0001034:2, 78:31:0126401:2, 78:31:0001285:11, 78:31:0001285:12, 78:31:0001518:5, 78:31:0001278:1, 78:31:0001698:1, 78:31:0105610:8, 78:31:0001131:5, 78:31:0001500:22, 78:31:0001500:1015, 78:31:0001023:6, 78:31:0102701:8, 78:31:0102701:1013, 78:31:0001038:6, 78:31:0001038:4, 78:31:0001038:5, 78:31:0001521:81, 78:31:0001696:13, 78:31:0001512:6, 78:31:0001262:3, 78:31:0001499:8, 78:31:0001501:15, 78:31:0001484:9, 78:31:0001497:9, 78:31:0001497:23, 78:31:0001181:3, 78:31:0001219:11, 78:31:0001039:1, 78:31:0001044:12, 78:31:0001194:10, 78:31:0001288:12, 78:31:0001500:13, 78:31:0001287:9, 78:31:0001287:6, 78:31:0001625:4, 78:31:0001282:11, 78:31:0001521:1, 78:31:0001184:18, 78:31:0103402:2426, 78:31:0103402:1009, 78:31:0001131:11, 78:31:0001033:4, 78:31:0001701:2, 78:31:0001287:12, 78:31:0001476:10, 78:31:0001267:3, 78:31:0001463:3, 78:31:0001460:2, 78:31:0001042:4, 78:31:0001422:4, 78:31:0001042:1001, 78:31:0001278:2, 78:31:0001278:4, 78:31:0001420:3002, 78:31:0151503:7, 78:31:0001205:2345, 78:31:0001205:2346, 78:31:0001525:14, 78:31:0001525:39, 78:31:0001525:15, 78:31:0001525:3, 78:31:0001525:18, 78:31:0001525:1010, 78:31:0001496:1, 78:31:0001048:2, 78:31:0001279:2363, 78:31:0001512:17, 78:31:0001707:2, 78:31:0001455:1, 78:31:0001455:17, 78:31:0001512:11, 78:31:0001512:1005, 78:31:0001417:5, 78:31:0001458:7, 78:31:0001693:7, 78:31:0001693:6
Кадастровые номера помещений, машино-мест, расположенных в здании или сооружении:	данные отсутствуют
Виды разрешенного использования:	данные отсутствуют
Статус записи об объекте недвижимости:	Сведения об объекте недвижимости имеют статус "актуальные, ранее учтенные"
Особые отметки:	05.12.2016 осуществлен кадастровый учет изменений сооружения в части уточнения местоположения и протяженности с 254266 м на 261115 м. Изменение протяженности объекта обусловлено проведением согласно утвержденному графику капитального ремонта канализационных сетей и введением дополнительных линий. Границы существующего объекта определены в полном объеме.
Получатель выписки:	Дрик Татьяна, от имени представляемого по доверенности: Комитет имущественных отношений

ИНЖЕНЕР I КАТЕГОРИИ		Челнокова А.В.
(полное наименование должности)	(подпись)	(инициалы фамилия)

М.П.



Сведения о зарегистрированных правах

Сооружение			
<small>(вид объекта недвижимости)</small>			
Лист № <u> </u> Раздела <u> 2 </u>	Всего листов раздела <u> 2 </u> ;	Всего разделов: <u> </u>	Всего листов выписки: <u> </u>
02.09.2019 № 78/001/006/2019-73760			
Кадастровый номер:		78:31:0000000:3082	

1. Правообладатель (правообладатели):	1.1.	Государственное унитарное предприятие "Водоканал Санкт-Петербурга", ИНН: 7830000426, ОГРН: 1027809256254
2. Вид, номер и дата государственной регистрации права:	2.1.	Хозяйственное ведение, № 78-78-01/0227/2007-483 от 26.05.2007
3. Документы-основания:	3.1.	сведения не предоставляются
4. Ограничение прав и обременение объекта недвижимости:		не зарегистрировано
1. Правообладатель (правообладатели):	1.2.	Санкт-Петербург
2. Вид, номер и дата государственной регистрации права:	2.2.	Собственность, № 78-78-42/023/2012-055 от 06.03.2012
3. Документы-основания:	3.2.	сведения не предоставляются
4. Ограничение прав и обременение объекта недвижимости:		не зарегистрировано
5. Сведения о наличии решения об изъятии объекта недвижимости для государственных и муниципальных нужд		данные отсутствуют
6. Сведения об осуществлении государственной регистрации прав без необходимого в силу закона согласия третьего лица, органа:		данные отсутствуют

ИНЖЕНЕР I КАТЕГОРИИ		Челнокова А.В.
<small>(полное наименование должности)</small>	<small>(подпись)</small>	<small>(инициалы фамилия)</small>

М.П.

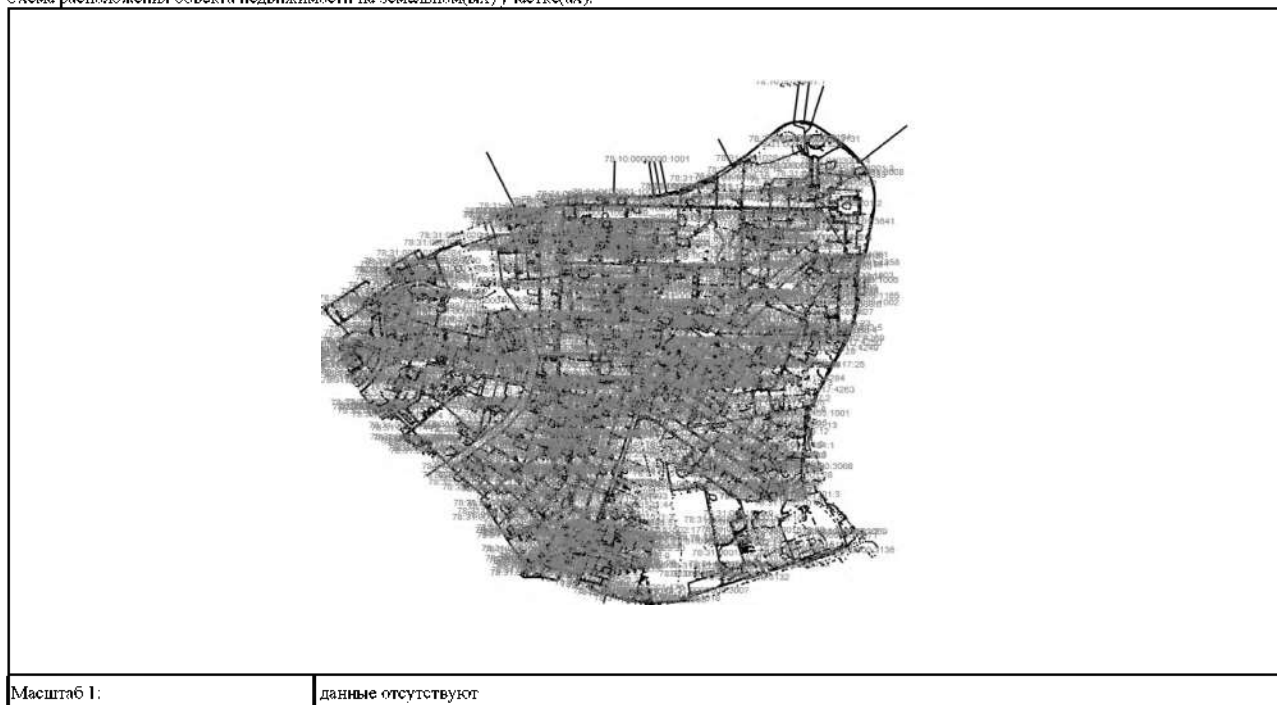


Выписка из Единого государственного реестра недвижимости об основных характеристиках и зарегистрированных правах на объект недвижимости

Описание местоположения объекта недвижимости

Сооружение			
<small>(вид объекта недвижимости)</small>			
Лист №	Раздела 4	Всего листов раздела 4 :	Всего разделов:
02.09.2019	№ 78/001/006/2019-73760		
Кадастровый номер:		78:31:000000:3082	

Схема расположения объекта недвижимости на земельном(ых) участке(ах):



Масштаб 1:	данные отсутствуют
------------	--------------------

ИНЖЕНЕР I КАТЕГОРИИ		Челнокова А.В.
<small>полное наименование должности</small>	<small>подпись</small>	<small>инициалы, фамилия</small>

М.П.

