



КОПИЯ



Реестровый номер
13470
АО «Фонд имущества Санкт-Петербурга»

ДЕЛСТВО САНКТ-ПЕТЕРБУРГА
ЕННЫХ ОТНОШЕНИЙ САНКТ-ПЕТЕРБУРГА
СПОРЯЖЕНИЕ

ОКУД

2908-РЗ

№

АО «Фонд имущества
Санкт-Петербурга»
190000, пер. Гривцова, 5
Вх. № 9482 Дата 20 НОЯ 2019
Канцелярия 331-35-49

ФОНДИМУЩЕСТВА.РФ


**Об условиях приватизации объекта
нежилого фонда по адресу:
г. Санкт-Петербург, Чкаловский
проспект, дом 34, литера Б
одновременно с отчуждением земельного
участка по адресу: Российская Федерация,
Санкт-Петербург, внутригородское
муниципальное образование
Санкт-Петербурга муниципальный округ
Чкаловское, Чкаловский проспект,
участок 56**

В соответствии с Федеральным законом от 21.12.2001 № 178-ФЗ «О приватизации государственного и муниципального имущества», Законом Санкт-Петербурга от 10.03.2005 № 59-15 «О приватизации государственного имущества Санкт-Петербурга» и с учетом протокола от 07.10.2019 № 149 совещания по вопросам целесообразности приватизации объектов недвижимости, находящихся в собственности Санкт-Петербурга, проведенного в соответствии с п. 4 Положения об организации взаимодействия структурных подразделений Комитета имущественных отношений Санкт-Петербурга (далее – Комитет) и Санкт-Петербургского государственного казенного учреждения «Имущество Санкт-Петербурга» (далее – Учреждение) при подготовке решений об условиях приватизации (продажи) объектов недвижимости, утвержденного распоряжением КУГИ от 03.08.2006 № 233-р:

1. Осуществить приватизацию объекта нежилого фонда, являющегося имуществом казны Санкт-Петербурга, по адресу: г. Санкт-Петербург, Чкаловский проспект, дом 34, литера Б, общей площадью 12,0 кв. м, кадастровый номер 78:07:0003165:2586 (далее – Объект).

2. Осуществить одновременно с приватизацией Объекта продажу земельного участка из земель населенных пунктов, расположенного по адресу: Российская Федерация, Санкт-Петербург, внутригородское муниципальное образование Санкт-Петербурга муниципальный округ Чкаловское, Чкаловский проспект, участок 56, площадью 22,0 кв. м, кадастровый номер 78:07:0003165:2588, занимаемого Объектом и необходимого для его использования (далее – Земельный участок).

3. Утвердить перечень обременений (ограничений) Объекта и Земельного участка, подлежащих включению в информационное сообщение и договор купли-продажи, согласно приложению.



арч

КОПИЯ



ПРАВИТЕЛЬСТВО САНКТ-ПЕТЕРБУРГА

КОМИТЕТ ИМУЩЕСТВЕННЫХ ОТНОШЕНИЙ САНКТ-ПЕТЕРБУРГА

РАСПОРЯЖЕНИЕ

ОКУД

14.11.2019

2908-РЗ

№

**Об условиях приватизации объекта нежилого фонда по адресу:
г. Санкт-Петербург, Чкаловский проспект, дом 34, литера Б
одновременно с отчуждением земельного участка по адресу: Российская Федерация, Санкт-Петербург, внутригородское муниципальное образование Санкт-Петербурга муниципальный округ Чкаловское, Чкаловский проспект, участок 56**

В соответствии с Федеральным законом от 21.12.2001 № 178-ФЗ «О приватизации государственного и муниципального имущества», Законом Санкт-Петербурга от 10.03.2005 № 59-15 «О приватизации государственного имущества Санкт-Петербурга» и с учетом протокола от 07.10.2019 № 149 совещания по вопросам целесообразности приватизации объектов недвижимости, находящихся в собственности Санкт-Петербурга, проведенного в соответствии с п. 4 Положения об организации взаимодействия структурных подразделений Комитета имущественных отношений Санкт-Петербурга (далее – Комитет) и Санкт-Петербургского государственного казенного учреждения «Имущество Санкт-Петербурга» (далее – Учреждение) при подготовке решений об условиях приватизации (продажи) объектов недвижимости, утвержденного распоряжением КУГИ от 03.08.2006 № 233-р:

1. Осуществить приватизацию объекта нежилого фонда, являющегося имуществом казны Санкт-Петербурга, по адресу: г. Санкт-Петербург, Чкаловский проспект, дом 34, литера Б, общей площадью 12,0 кв. м, кадастровый номер 78:07:0003165:2586 (далее – Объект).

2. Осуществить одновременно с приватизацией Объекта продажу земельного участка из земель населенных пунктов, расположенного по адресу: Российская Федерация, Санкт-Петербург, внутригородское муниципальное образование Санкт-Петербурга муниципальный округ Чкаловское, Чкаловский проспект, участок 56, площадью 22,0 кв. м, кадастровый номер 78:07:0003165:2588, занимаемого Объектом и необходимого для его использования (далее – Земельный участок).

3. Утвердить перечень обременений (ограничений) Объекта и Земельного участка, подлежащих включению в информационное сообщение и договор купли-продажи, согласно приложению.



4. Определить:

4.1. Способ приватизации Объекта и Земельного участка: продажа государственного имущества на аукционе.

4.2. Форму проведения продажи Объекта и Земельного участка: электронная.

4.3. Форму подачи предложений о цене: открытая.

4.4. Форму платежа: единовременно.

4.5. Срок продажи: IV кв. 2019 г. - III кв. 2020 г.

5. Считать настоящее распоряжение решением об условиях приватизации.

6. Акционерному обществу «Российский аукционный дом»:

6.1. Обеспечить проведение оценки рыночной стоимости Объекта и Земельного участка с учетом обременений (ограничений), указанных в пункте 3 распоряжения, и осуществить необходимые действия по реализации пунктов 1, 2, 4 распоряжения.

6.2. Обеспечить ознакомление претендентов на участие в торгах с обременениями (ограничениями), указанными в пункте 3 распоряжения, и условиями договора купли-продажи.

6.3. Направить в Учреждение комплект документов для заключения договора купли-продажи с победителем торгов.

7. Учреждению осуществить необходимые действия по реализации пунктов 1, 2, 3 распоряжения в части заключения договора купли-продажи с победителем торгов и обеспечения перехода права собственности на Объект и Земельный участок.

8. Управлению информатизации и автоматизации Комитета в срок, не превышающий 10 календарных дней, обеспечить размещение настоящего распоряжения: на официальном сайте Российской Федерации в информационно-телекоммуникационной сети «Интернет» для размещения информации о проведении торгов, определенном Правительством Российской Федерации, www.torgi.gov.ru;

на официальном сайте Комитета по адресу: www.commim.spb.ru в информационно-телекоммуникационной сети «Интернет».


Даты размещения настоящего распоряжения на указанных сайтах должны совпадать.

9. АО «Фонд имущества Санкт-Петербурга» (далее – Фонд) в срок, не превышающий 10 календарных дней, обеспечить размещение настоящего распоряжения на официальном сайте Фонда в информационно-телекоммуникационной сети «Интернет».

10. Считать настоящее распоряжение решением об условиях приватизации.


11. Контроль за выполнением распоряжения оставляю за собой.

Заместитель
председателя Комитета



А.В.Герман





Приложение
к распоряжению КИО

от 14.11.2019 г. № 2908-РЗ

Перечень обременений (ограничений) Объекта и Земельного участка

Наименование объекта	Обременения
Здание по адресу: г. Санкт-Петербург, Чкаловский проспект, дом 34, литера Б, общей площадью 12,0 кв. м, кадастровый номер 78:07:0003165:2586	<p>В соответствии с Генеральным планом Санкт-Петербурга, утвержденным Законом Санкт-Петербурга от 22.12.2005 № 728-99, Объект находится в функциональной зоне ЗЖД – Зона среднеэтажной и многоэтажной многоквартирной жилой застройки с включением объектов общественно-деловой застройки, а также объектов инженерной инфраструктуры, связанных с обслуживанием данной зоны.</p> <p>В соответствии с постановлением Правительства Санкт-Петербурга от 21.06.2016 № 524 «О Правилах землепользования и застройки Санкт-Петербурга» Объект находится в территориальной зоне ТЗЖДЗ – многофункциональная зона среднеэтажных и многоэтажных многоквартирных жилых домов, объектов общественно-деловой застройки, расположенных на территории исторически сложившихся районов Санкт-Петербурга (за исключением исторической застройки пригородов), с включением объектов инженерной инфраструктуры.</p> <p>В соответствии с Законом Санкт-Петербурга от 19.01.2009 № 820-7 «О границах объединенных зон охраны объектов культурного наследия, расположенных на территории Санкт-Петербурга, режимах использования земель и требованиях к градостроительным регламентам в границах указанных зон» Объект расположен в границах зон охраны и (или) защитных зон объектов культурного наследия на территории Санкт-Петербурга: Единая зона регулирования застройки и хозяйственной деятельности 2 (участок ОЗРЗ-2(07)01).</p>
Земельный участок из земель населенных пунктов по адресу: Российская Федерация, Санкт-Петербург, внутригородское муниципальное образование Санкт-Петербурга муниципальный округ Чкаловское, Чкаловский проспект, участок 56, площадью	<p>В соответствии с Генеральным планом Санкт-Петербурга, утвержденным Законом Санкт-Петербурга от 22.12.2005 № 728-99, Объект находится в функциональной зоне ЗЖД – Зона среднеэтажной и многоэтажной многоквартирной жилой застройки с включением объектов общественно-деловой застройки, а также объектов инженерной инфраструктуры, связанных с обслуживанием данной зоны.</p> <p>В соответствии с постановлением Правительства Санкт-Петербурга от 21.06.2016 № 524 «О Правилах землепользования и застройки Санкт-Петербурга» Объект находится в территориальной зоне ТЗЖДЗ – многофункциональная зона среднеэтажных и многоэтажных многоквартирных жилых домов, объектов общественно-деловой застройки, расположенных на территории исторически сложившихся районов Санкт-Петербурга (за исключением исторической застройки пригородов), с включением объектов инженерной инфраструктуры.</p> <p>В соответствии с Законом Санкт-Петербурга от 19.01.2009 № 820-7 «О границах объединенных зон охраны объектов культурного наследия,</p>

<p>22,0 кв.м, кадастровый номер 78:07:0003165:2588</p>	<p>расположенных на территории Санкт-Петербурга, режимах использования земель и требованиях к градостроительным регламентам в границах указанных зон» Земельный участок расположен в границах зон охраны и (или) защитных зон объектов культурного наследия на территории Санкт-Петербурга: Единая зона регулирования застройки и хозяйственной деятельности 2 (участок ОЗРЗ-2(07)01).</p> <p>Часть Земельного участка площадью 9 кв. м находится в охранной зоне газораспределительной сети.</p> <p>Собственник обязан обеспечить сохранность существующих коммуникаций и сооружений с беспрепятственным доступом к ним представителей эксплуатирующих организаций.</p>
--	--



Пройито
4/12/2019 г. л.

Исполнительный директор

И.В. Муравьева

