

ФИЛИАЛ ФЕДЕРАЛЬНОГО ГОСУДАРСТВЕННОГО БЮДЖЕТНОГО УЧРЕЖДЕНИЯ "ФЕДЕРАЛЬНАЯ КАДАСТРОВАЯ ПАЛАТА ФЕДЕРАЛЬНОЙ СЛУЖБЫ ГОСУДАРСТВЕННОЙ РЕГИСТРАЦИИ, КАДАСТРА И КАРТОГРАФИИ" ПО САНКТ-ПЕТЕРБУРГУ

(полное наименование органа регистрации прав)

Раздел 1

Выписка из Единого государственного реестра недвижимости об основных характеристиках и зарегистрированных правах на объект недвижимости
Сведения об основных характеристиках объекта недвижимости

На основании запроса от 30.10.2019 г., поступившего на рассмотрение 30.10.2019 г., сообщаем, что согласно записям Единого государственного реестра недвижимости:

Здание	
<small>(вид объекта недвижимости)</small>	
Лист № <u> </u> Раздела <u> I </u>	Всего листов раздела <u> I </u> : <u> </u>
01.11.2019 № 78/001/007/2019-15739	Всего разделов: <u> </u>
Кадастровый номер:	78:06:0002064:1013
Номер кадастрового квартала:	78:06:0002064
Дата присвоения кадастрового номера:	29.08.2012
Ранее присвоенный государственный учетный номер:	Кадастровый номер: 78:6:2064:2:12
Адрес:	г. Санкт-Петербург, переулок Декабристов, дом 8, корпус 3, литера Б
Площадь, м²:	131.4
Назначение:	Нежилое здание
Наименование:	Складское
Количество этажей, в том числе подземных этажей:	1
Год ввода в эксплуатацию по завершении строительства:	1970
Год завершения строительства:	данные отсутствуют
Кадастровая стоимость, руб.:	1825113.31
Кадастровые номера иных объектов недвижимости, в пределах которых расположен объект недвижимости:	78:06:0002064:2, 78:06:0002064:1487
Кадастровые номера помещений, машино-мест, расположенных в здании или сооружении:	78:06:0002064:1294
Виды разрешенного использования:	данные отсутствуют
Статус записи об объекте недвижимости:	Сведения об объекте недвижимости имеют статус "актуальные, ранее учтенные"
Особые отметки:	данные отсутствуют
Получатель выписки:	Шульдина Татьяна, от имени представляемого по доверенности: Комитет имущественных отношений Санкт-Петербурга
ВЕДУЩИЙ ИНЖЕНЕР	Паясь Д.В.
<small>(полное наименование должности)</small>	<small>(подпись)</small>
	<small>(инициалы, фамилия)</small>

М.П.

01.11.2019

Выписка из Единого государственного реестра недвижимости об основных характеристиках и зарегистрированных правах на объект недвижимости

Сведения о зарегистрированных правах

Здание	
<small>(вид объекта недвижимости)</small>	
Лист № <u> </u> Раздела <u>2</u>	Всего листов раздела <u>2</u> : <u> </u>
Всего разделов: <u> </u> Всего листов выписки: <u> </u>	
01.11.2019 № 78/001/007/2019-15739	
Кадастровый номер:	78:06:0002064:1013
1. Правообладатель (правообладатели):	1.1. Санкт-Петербург
2. Вид, номер и дата государственной регистрации права:	2.1. Собственность, № 78-01-50/2002-109.1 от 20.03.2002
3. Документы-основания:	3.1. сведения не предоставляются
4. Ограничение прав и обременение объекта недвижимости:	не зарегистрировано
5. Сведения о наличии решения об изъятии объекта недвижимости для государственных и муниципальных нужд:	данные отсутствуют
6. Сведения об осуществлении государственной регистрации прав без необходимого в силу закона согласия третьего лица, органа:	данные отсутствуют
ВЕДУЩИЙ ИНЖЕНЕР	Паясь Д.В.
<small>(полное наименование должности)</small>	<small>(подпись)</small>
	<small>(инициалы, фамилия)</small>

М.П.

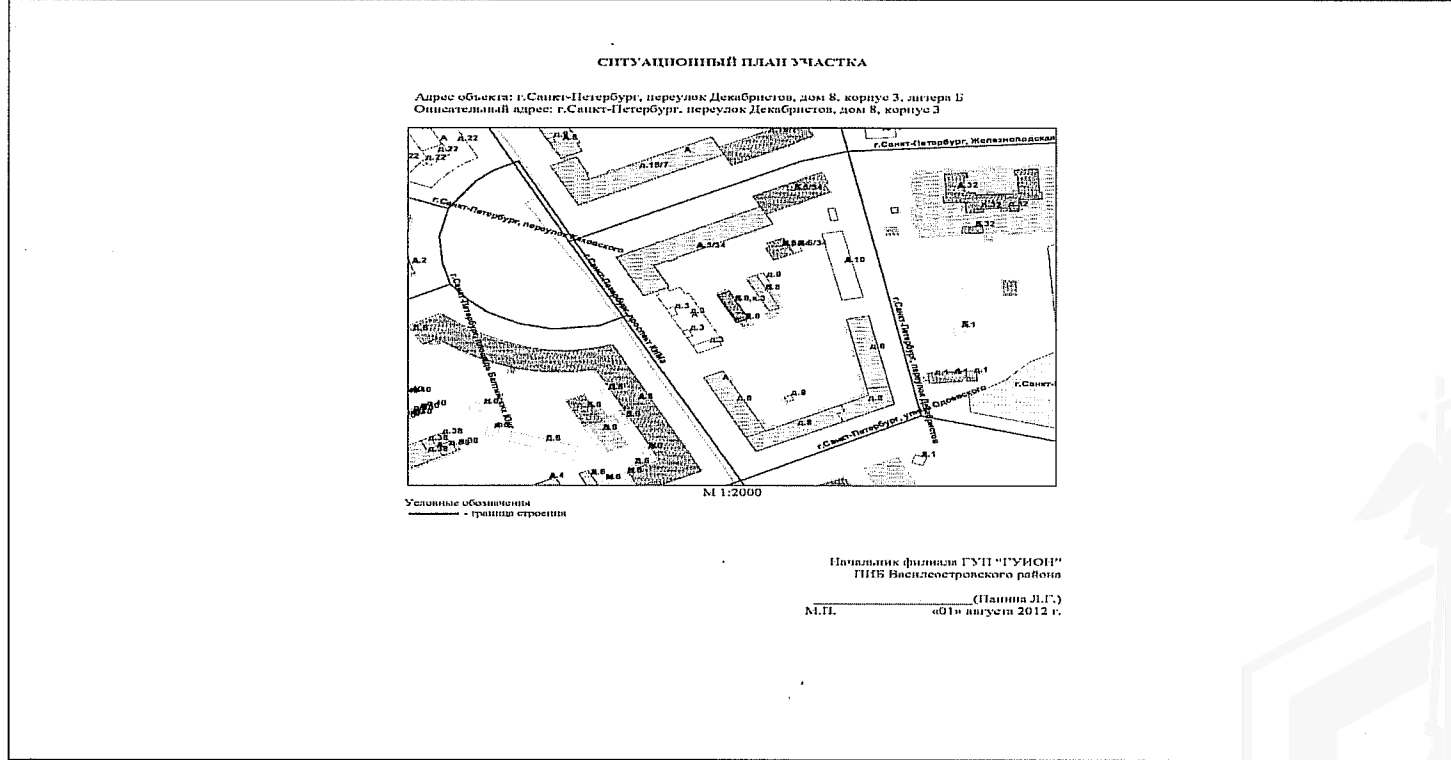


Выписка из Единого государственного реестра недвижимости об основных характеристиках и зарегистрированных правах на объект недвижимости

Описание местоположения объекта недвижимости

Здание			
(вид объекта недвижимости)			
Лист № <u>Раздела 4</u>	Всего листов раздела <u>4</u> : _____	Всего разделов: _____	Всего листов выписки: _____
01.11.2019 № 78/001/007/2019-15739			
Кадастровый номер:		78:06:0002064:1013	

Схема расположения объекта недвижимого имущества на земельном(ых) участке(ах):



Масштаб 1:	данные отсутствуют
------------	--------------------

ВЕДУЩИЙ ИНЖЕНЕР <small>(полное наименование должности)</small>	 <small>(подпись)</small>	Паясь Д.В. <small>(инициалы, фамилия)</small>
---	------------------------------	--

М.П.

ФИЛИАЛ ФЕДЕРАЛЬНОГО ГОСУДАРСТВЕННОГО БЮДЖЕТНОГО УЧРЕЖДЕНИЯ "ФЕДЕРАЛЬНАЯ КАДАСТРОВАЯ ПАЛАТА ФЕДЕРАЛЬНОЙ СЛУЖБЫ ГОСУДАРСТВЕННОЙ РЕГИСТРАЦИИ, КАДАСТРА И КАРТОГРАФИИ" ПО САНКТ-ПЕТЕРБУРГУ

(полное наименование органа регистрации прав)

Раздел 1

Выписка из Единого государственного реестра недвижимости об основных характеристиках и зарегистрированных правах на объект недвижимости

Сведения об основных характеристиках объекта недвижимости

На основании запроса от 08.11.2019 г., поступившего на рассмотрение 08.11.2019 г., сообщаем, что согласно записям Единого государственного реестра недвижимости:

Земельный участок			
<small>(вид объекта недвижимости)</small>			
Лист № <u> </u> Раздела <u>1</u>	Всего листов раздела <u>1</u> : <u> </u>	Всего разделов: <u> </u>	Всего листов выписки: <u> </u>
12.11.2019 № 78/001/007/2019-21644			
Кадастровый номер:		78:06:0002064:1487	

Номер кадастрового квартала:	78:06:0002064
Дата присвоения кадастрового номера:	24.10.2019
Ранее присвоенный государственный учетный номер:	данные отсутствуют
Адрес:	Российская Федерация, Санкт-Петербург, внутригородское муниципальное образование Санкт-Петербурга муниципальный округ Остров Декабристов, переулок Декабристов, участок 83
Площадь:	271 +/- 6кв. м
Кадастровая стоимость, руб.:	897005.99
Кадастровые номера расположенных в пределах земельного участка объектов недвижимости:	78:06:0002064:1013
Категория земель:	Земли населённых пунктов
Виды разрешенного использования:	для размещения объектов коммунального хозяйства
Статус записи об объекте недвижимости:	Сведения об объекте недвижимости имеют статус "актуальные"
Особые отметки:	Граница земельного участка пересекает границы земельных участков (земельного участка) с кадастровыми номерами (кадастровым номером) 78:06:0002064:2.
Получатель выписки:	Шульдина Татьяна, от имени представляемого по доверенности: Комитет имущественных отношений Санкт-Петербурга

ИНЖЕНЕР I КАТЕГОРИИ		Челнокова А.В.
<small>(полное наименование должности)</small>	<small>(подпись)</small>	<small>(инициалы, фамилия)</small>

М.П.

Выписка из Единого государственного реестра недвижимости об основных характеристиках и зарегистрированных правах на объект недвижимости
Сведения о зарегистрированных правах на объект недвижимости

Земельный участок			
(вид объекта недвижимости)			
Лист № <u> </u> Раздела <u>2</u>	Всего листов раздела <u>2</u> : <u> </u>	Всего разделов: <u> </u>	Всего листов выписки: <u> </u>
12.11.2019 № 78/001/007/2019-21644			
Кадастровый номер:		78:06:0002064:1487	

1.	Правообладатель (правообладатели):	1.1.	Санкт-Петербург
2.	Вид, номер и дата государственной регистрации права:	2.1.	Собственность, № 78:06:0002064:1487-78/033/2019-1 от 25.10.2019
3.	Документы-основания:	3.1.	сведения не предоставляются
4.	Ограничение прав и обременение объекта недвижимости:		
	4.1.1.	вид:	Аренда
		дата государственной регистрации:	25.10.2019
		номер государственной регистрации:	78:06:0002064:1487-78/033/2019-2
		срок, на который установлено ограничение прав и обременение объекта:	с 19.10.2006 по 12.04.2054
лицо, в пользу которого установлено ограничение прав и обременение объекта:		Государственное унитарное предприятие "Топливо-энергетический комплекс Санкт-Петербурга", ИНН: 7830001028, ОГРН: 1027810310274	
	основание государственной регистрации:	Договор аренды земельного участка от 28.07.2006 №01/ЗД-04546, дата регистрации 11.12.2006, №78-78-01/0664/2006-020	
5.	Сведения о наличии решения об изъятии объекта недвижимости для государственных и муниципальных нужд:	данные отсутствуют	
6.	Сведения об осуществлении государственной регистрации прав без необходимого в силу закона согласия третьего лица, органа:	данные отсутствуют	

ИНЖЕНЕР I КАТЕГОРИИ		Челнокова А.В.
(полное наименование должности)	(подпись)	(инициалы, фамилия)

М.П.



ФИЛИАЛ ФЕДЕРАЛЬНОГО ГОСУДАРСТВЕННОГО БЮДЖЕТНОГО УЧРЕЖДЕНИЯ "ФЕДЕРАЛЬНАЯ КАДАСТРОВАЯ ПАЛАТА ФЕДЕРАЛЬНОЙ СЛУЖБЫ ГОСУДАРСТВЕННОЙ РЕГИСТРАЦИИ, КАДАСТРА И КАРТОГРАФИИ" ПО САНКТ-ПЕТЕРБУРГУ

(полное наименование органа регистрации прав)

Раздел 1

Выписка из Единого государственного реестра недвижимости об основных характеристиках и зарегистрированных правах на объект недвижимости
Сведения об основных характеристиках объекта недвижимости

На основании запроса от 08.11.2019 г., поступившего на рассмотрение 08.11.2019 г., сообщаем, что согласно записям Единого государственного реестра недвижимости:

Сооружение			
<small>(вид объекта недвижимости)</small>			
Лист №	Раздела 1	Всего листов раздела 1 : _____	Всего разделов: _____
12.11.2019 № 78/001/007/2019-21677			
Кадастровый номер:		78:06:000000:3028	

Номер кадастрового квартала:	78:06:0000000
Дата присвоения кадастрового номера:	14.08.2013
Ранее присвоенный государственный учетный номер:	Кадастровый номер: 78:6:06:0:10

Адрес: г.Санкт-Петербург, канализационная сеть Василеостровского района, литера А

Основная характеристика (для сооружения):	протяженность	441348	м
	(тип)	(значение)	(единица измерения)

Назначение:	10) сооружения коммунального хозяйства
Наименование:	канализационная сеть
Количество этажей, в том числе подземных этажей:	1, в том числе подземных 1
Год ввода в эксплуатацию по завершении строительства:	данные отсутствуют
Год завершения строительства:	1902
Кадастровая стоимость, руб.:	2618113441.97

Кадастровые номера иных объектов недвижимости, в пределах которых расположен объект недвижимости:	78:06:0002027:119, 78:06:0206201:147, 78:06:0206201:148, 78:06:0002057:3282, 78:06:0002209:4012, 78:06:0002203:3, 78:06:0002203:29, 78:06:0002203:34, 78:06:0002203:36, 78:06:0002203:37, 78:06:0002203:30, 78:06:0002203:17, 78:06:0002203:35, 78:06:0002203:7, 78:06:0002021:18, 78:06:0002021:17, 78:06:0002021:22, 78:06:0002021:20, 78:06:0002021:23, 78:06:0002097:2002, 78:06:0002096:11, 78:06:0002204:8847, 78:06:0002011:2, 78:06:0002011:2234, 78:06:0002013:2, 78:06:0002018:8, 78:06:0002027:118, 78:06:0002027:117, 78:06:0002027:116, 78:06:0002021:19, 78:06:0002110:3482, 78:06:0002022:12, 78:06:0002022:21, 78:06:0002022:23, 78:06:0002022:2003, 78:06:0002022:1026, 78:06:0002044:4168, 78:06:0002039:3046, 78:06:0002055:2463, 78:06:0002081:3975, 78:06:0002045:1596, 78:06:0002078:4075, 78:06:0002044:4167, 78:06:0002208:25, 78:06:0002208:42, 78:06:0002083:1764, 78:06:0002056:2520, 78:06:0002208:27, 78:06:0002208:38, 78:06:0002201:12078, 78:06:0002045:1606, 78:06:0209003:1312, 78:06:0002208:7501, 78:06:0002202:28, 78:06:0002081:3976, 78:06:0220302:9, 78:06:0220302:15, 78:06:0220302:14, 78:06:0220302:13, 78:06:0220302:12, 78:06:0220302:17, 78:06:0002201:70, 78:06:0002201:74, 78:06:0002201:63, 78:06:0002031:1144, 78:06:0002031:3, 78:06:0002033:12, 78:06:0220402:3004, 78:06:0220402:3003, 78:06:0002048:3860, 78:06:0002024:2363, 78:06:0222103:4431, 78:06:0220603:3829, 78:06:0002083:1762, 78:06:0002014:1663, 78:06:0002022:3410, 78:06:0002047:2847, 78:06:0002044:4169, 78:06:0002064:5, 78:06:0002064:3, 78:06:0002064:6, 78:06:0002076:1032, 78:06:0002022:3401, 78:06:0002034:4152, 78:06:0002034:4153, 78:06:0002124:2333, 78:06:0002201:39, 78:06:0002081:3977, 78:06:0002091:1215, 78:06:0002015:1807, 78:06:0220603:3819, 78:06:0002048:3850, 78:06:0000000:3059, 78:06:0002079:1590, 78:06:0002038:4101, 78:06:0002208:7488, 78:06:0002108:3125, 78:06:0002017:3618, 78:06:0002013:3872, 78:06:0002121:1709, 78:06:0002021:3871, 78:06:0002021:3870, 78:06:0205901:1008, 78:06:0205901:1007, 78:06:0002014:1655, 78:06:0002208:7490, 78:06:0002104:3730, 78:06:0002056:2516, 78:06:0002015:1808, 78:06:0002015:1809, 78:06:0002078:4073, 78:06:0002039:3038, 78:06:0002204:8845, 78:06:0002087:247, 78:06:0002208:7487, 78:06:0002034:4137, 78:06:0222201:1708, 78:06:0222201:1709, 78:06:0222201:1710, 78:06:0002202:12844, 78:06:0002201:12080, 78:06:0002201:12079, 78:06:0220201:1004, 78:06:0002038:4104, 78:06:0002034:4139, 78:06:0002114:3716, 78:06:0002013:1330, 78:06:0000000:3060, 78:06:0002204:8846, 78:06:0002029:1161, 78:06:0002013:1333, 78:06:0000000:3058, 78:06:0220101:3003, 78:06:0002013:1331, 78:06:0002017:3621, 78:06:0002015:1815, 78:06:0002055:2462, 78:06:0002017:3617, 78:06:0002013:1332, 78:06:0002081:3969, 78:06:0002081:3970, 78:06:0002033:1347, 78:06:0002025:3326, 78:06:0002025:3327, 78:06:0002113:3361, 78:06:0002035:2664, 78:06:0002079:1591, 78:06:0002079:1593, 78:06:0002036:2635, 78:06:0002075:2457, 78:06:0002038:4103, 78:06:0002035:2662, 78:06:0002100:1851, 78:06:0002012:2133, 78:06:0002038:4102, 78:06:0002043:3131, 78:06:0000000:3066, 78:06:0002203:9894, 78:06:0002091:1218, 78:06:0002208:7492, 78:06:0002208:7491, 78:06:0002202:12845, 78:06:0002014:1656, 78:06:0002025:3321, 78:06:0002025:3323, 78:06:0002025:3322, 78:06:0002043:3130, 78:06:0002026:2815, 78:06:0002026:2816, 78:06:0002026:2817, 78:06:0002079:1594, 78:06:0002014:1658, 78:06:0002100:1852, 78:06:0002033:1348, 78:06:0002091:1216, 78:06:0002023:2382, 78:06:0002023:2383, 78:06:0002017:3623, 78:06:0002017:3622, 78:06:0002014:1659, 78:06:0002043:3132, 78:06:0002084:2493, 78:06:0002084:2494, 78:06:0002208:7493, 78:06:0002043:3133, 78:06:0002039:3041, 78:06:0002038:4107, 78:06:0002021:3873, 78:06:0002022:3397, 78:06:000210:3480, 78:06:0002110:3481, 78:06:0002018:1344, 78:06:0002018:1343, 78:06:0002108:3126, 78:06:0002025:3325, 78:06:0002025:3324, 78:06:0002202:12848, 78:06:0002208:7497, 78:06:0002208:7496, 78:06:0002109:1644, 78:06:0002038:4106, 78:06:0002033:1346, 78:06:0002039:3040, 78:06:0002033:1349, 78:06:0002025:3330, 78:06:0002022:3399, 78:06:0002022:3400, 78:06:0002208:7499, 78:06:0002017:3624, 78:06:0002075:2461, 78:06:0002208:7498, 78:06:0002036:2637, 78:06:0002038:4112, 78:06:0002034:4144, 78:06:0002039:3042, 78:06:0002075:30, 78:06:0002075:29, 78:06:0002017:3625, 78:06:0002034:4148, 78:06:0002017:3627, 78:06:0002116:1387, 78:06:0002034:4147, 78:06:0002115:2704, 78:06:0002038:4113, 78:06:0002044:4159, 78:06:0002208:7500, 78:06:0002114:4, 78:06:0002108:3130, 78:06:0002115:2705, 78:06:0002100:1853, 78:06:0002205:2917, 78:06:0002026:2819, 78:06:0002205:2918, 78:06:0002057:22, 78:06:0002100:1854, 78:06:0002015:1816, 78:06:0002038:4111, 78:06:0002038:4109, 78:06:0002038:4110, 78:06:0002038:4108, 78:06:0002034:4143, 78:06:0002059:2505, 78:06:0002035:2669, 78:06:0002036:2636, 78:06:0002039:3045, 78:06:0002039:3044, 78:06:0002201:61, 78:06:0209002:1010, 78:06:0002208:7510, 78:06:0002208:7509, 78:06:0002089:6, 78:06:0002082:2272, 78:06:0002057:3296, 78:06:0002079:1602, 78:06:0220602:2805, 78:06:0002204:10, 78:06:0002208:7507, 78:06:0002058:1641, 78:06:0002077:2768, 78:06:0002055:2471, 78:06:0002120:2313, 78:06:0002208:7513, 78:06:0002208:7512, 78:06:0002208:7511, 78:06:0002121:1712, 78:06:0220603:26, 78:06:0220603:4, 78:06:0002202:1049, 78:06:0002053:19, 78:06:0000000:3079, 78:06:0000000:3078, 78:06:0000000:3080, 78:06:0002030:2, 78:06:0002203:9915, 78:06:0002025:3330, 78:06:0002030:1001, 78:06:0002035:3, 78:06:0002035:25, 78:06:0002035:16, 78:06:0002035:1039,
---	--

78:06:0002035:21, 78:06:0002035:1049, 78:06:0002091:2, 78:06:0002209:2, 78:06:0002055:4,
78:06:0002009:1, 78:06:0002050:13, 78:06:0002050:3405, 78:06:0002049:3083, 78:06:0002081:2,
78:06:0002017:3611, 78:06:0002065:11, 78:06:0002013:1329, 78:06:0002022:7, 78:06:0002022:17,
78:06:0205802:17, 78:06:0002061:24, 78:06:0002026:2789, 78:06:0002076:17, 78:06:0002026:2787,
78:06:0002076:14, 78:06:0002026:2788, 78:06:0002202:12876, 78:06:0002075:21, 78:06:0002034:4111,
78:06:0220601:8, 78:06:0002034:4108, 78:06:0002077:9, 78:06:0002034:4, 78:06:0002036:2006,
78:06:0002036:10, 78:06:0220304:1023, 78:06:0002050:3001, 78:06:0002050:7, 78:06:0002101:1,
78:06:0002039:1, 78:06:0002039:9, 78:06:0002033:1343, 78:06:0002033:1344, 78:06:0002039:3037,
78:06:0002014:1653, 78:06:0209001:2, 78:06:0002076:3008, 78:06:0002075:5, 78:06:0002075:10,
78:06:0002110:3479, 78:06:0220602:2799, 78:06:0002073:1001, 78:06:0002075:18, 78:06:0002075:2446,
78:06:0002075:19, 78:06:0002075:28, 78:06:0200402:1079, 78:06:0205201:1015, 78:06:0205201:1014,
78:06:0205201:1011, 78:06:0205201:1012, 78:06:0002023:2003, 78:06:0002023:5, 78:06:0002023:1004,
78:06:0002008:2003, 78:06:0002008:2002, 78:06:0002061:25, 78:06:0002024:7, 78:06:0002202:36,
78:06:0002202:34, 78:06:0002030:10, 78:06:0002055:2459, 78:06:0002011:3, 78:06:0002020:306,
78:06:0002122:11, 78:06:0002043:11, 78:06:0002043:3011, 78:06:0002043:2001, 78:06:0002026:2813,
78:06:0002026:12, 78:06:0002087:9, 78:06:0002021:5, 78:06:0002021:1005, 78:06:0002084:14,
78:06:0002006:1014, 78:06:0002064:2, 78:06:0002024:3, 78:06:0002024:14, 78:06:0002047:17,
78:06:0002047:4, 78:06:0002038:5, 78:06:0002204:8852, 78:06:0002202:12889, 78:06:0002077:2778,
78:06:0002077:2777, 78:06:0002077:2776, 78:06:0002032:4, 78:06:0002032:3, 78:06:0002065:13,
78:06:0206202:32, 78:06:0002079:14, 78:06:0002057:2001, 78:06:0002057:1006, 78:06:0220402:1043,
78:06:0002014:1005, 78:06:0002039:2006, 78:06:0002039:5, 78:06:0002039:1052, 78:06:0002208:7530,
78:06:0002123:3, 78:06:0002028:1052, 78:06:0204101:1010, 78:06:0002078:3002, 78:06:0002033:1,
78:06:0002048:1025, 78:06:0002025:10, 78:06:0002025:1047, 78:06:0002076:24, 78:06:0002035:18,
78:06:0002037:18, 78:06:0002055:2002, 78:06:0002049:3092, 78:06:0002049:3095, 78:06:0002049:3091,
78:06:0002049:3094, 78:06:0002049:3093, 78:06:0002203:9906, 78:06:0220602:2803, 78:06:0002017:3631,
78:06:0002203:9904, 78:06:0002025:2007, 78:06:0002025:1048, 78:06:0002201:12083, 78:06:0220602:2802,
78:06:0002202:12866, 78:06:0002057:3291, 78:06:0002057:3290, 78:06:0002079:1599, 78:06:0002055:2467,
78:06:0002044:8, 78:06:0002044:1012, 78:06:0002202:5, 78:06:0002057:9, 78:06:0002026:2001,
78:06:0002034:18, 78:06:0002034:23, 78:06:0002034:2, 78:06:0002034:15, 78:06:0002034:2003,
78:06:0002201:12090, 78:06:0002049:16, 78:06:0002923:15, 78:06:0002049:14, 78:06:0002075:22,
78:06:0002044:17, 78:06:0002044:2, 78:06:0002044:3, 78:06:0002044:14, 78:06:0002044:2003,
78:06:0002044:16, 78:06:0002053:3062, 78:06:0002202:12884, 78:06:0002075:24, 78:06:0002096:7,
78:06:0002201:12088, 78:06:0002060:13, 78:06:0200402:1020, 78:06:0002026:1, 78:06:0002043:1017,
78:06:0000000:3085, 78:06:0002034:19, 78:06:0002034:1, 78:06:0002015:4, 78:06:0002207:2152,
78:06:0002207:2153, 78:06:0002059:2512, 78:06:0002205:2922, 78:06:0002025:2920, 78:06:0002205:2921,
78:06:0002081:2002, 78:06:0002047:1, 78:06:0220402:1040, 78:06:0002039:6, 78:06:0002044:1,
78:06:0002035:13, 78:06:0002052:1477, 78:06:0002059:2513, 78:06:0002118:1603, 78:06:0002075:2500,
78:06:0002075:2502, 78:06:0002075:2501, 78:06:0209003:6, 78:06:0002049:3098, 78:06:0002058:17,
78:06:0002020:4, 78:06:0002092:12, 78:06:0002203:18, 78:06:0002061:35, 78:06:0002052:1478,
78:06:0002079:1606, 78:06:0002078:4081, 78:06:0220304:1022, 78:06:0208701:1, 78:06:0002049:10,
78:06:0002034:22, 78:06:0002087:5, 78:06:0211901:1002, 78:06:0211901:1001, 78:06:0211701:1002,
78:06:0002023:2002, 78:06:0002115:9, 78:06:0002059:2506, 78:06:0002016:1, 78:06:0002014:9,
78:06:0002034:1047, 78:06:0002034:24, 78:06:0002203:9898, 78:06:0220902:19, 78:06:0002065:9,
78:06:0002057:10, 78:06:0002053:3061, 78:06:0002078:4080, 78:06:0002055:2475, 78:06:0002014:1,
78:06:0002018:1, 78:06:0002017:14, 78:06:0002006:1011, 78:06:0002239:1234, 78:06:0002037:6,
78:06:0002053:6, 78:06:0002053:11, 78:06:0002024:1, 78:06:0002001:1003, 78:06:0002016:1003,
78:06:0002010:3, 78:06:0002018:4, 78:06:0002045:2, 78:06:0002045:1, 78:06:0002034:4138,
78:06:0002061:1614, 78:06:0002030:9, 78:06:0002208:37, 78:06:0002026:1035, 78:06:0002089:11,
78:06:0002054:1, 78:06:0002015:2, 78:06:0002058:1640, 78:06:0209003:1, 78:06:0002115:5,
78:06:0002006:15, 78:06:0002020:2, 78:06:0002049:3099, 78:06:0002056:2525, 78:06:0000000:1,
78:06:0002057:2006, 78:06:0002026:1070, 78:06:0000000:3001, 78:06:0002208:28, 78:06:0002208:1065,
78:06:0002125:1445, 78:06:0002010:2, 78:06:0002039:8, 78:06:0002076:21, 78:06:0002017:12,
78:06:0002022:19, 78:06:0002201:12102, 78:06:0002208:18, 78:06:0002088:5, 78:06:0200101:1009,
78:06:0000000:3013, 78:06:0209901:8, 78:06:0209901:9, 78:06:0000000:3010, 78:06:0000000:3009,
78:06:0000000:3011, 78:06:0000000:3007, 78:06:0002049:8, 78:06:0002083:6, 78:06:0002083:2,
78:06:0002056:2002, 78:06:0002115:2702, 78:06:0002115:2699, 78:06:0002120:2, 78:06:0002120:2309,
78:06:0222103:11, 78:06:0222103:1005, 78:06:0220603:16, 78:06:0220603:1039, 78:06:0220603:25,
78:06:0220603:3804, 78:06:0220603:13, 78:06:0220603:17, 78:06:0002110:1021, 78:06:0220603:3776,
78:06:0222201:16, 78:06:0222201:8, 78:06:0222201:7, 78:06:0222201:9, 78:06:0220602:16, 78:06:0220602:17,
78:06:0002240:1001, 78:06:0002209:3002, 78:06:0002208:7473, 78:06:0002208:26, 78:06:0002208:7476,
78:06:0002208:7475, 78:06:0002114:2, 78:06:0002114:3002, 78:06:0002208:7444, 78:06:0002208:7442,
78:06:0002208:24, 78:06:0002208:7472, 78:06:0002208:7446, 78:06:0002208:7445, 78:06:0002235:22,
78:06:0220102:2153, 78:06:0220102:7, 78:06:0002104:7, 78:06:0002104:3001, 78:06:0002104:2001,
78:06:0002110:3, 78:06:0002110:3459, 78:06:0002110:3458, 78:06:0002125:21, 78:06:0002125:1444,
78:06:0002119:1265, 78:06:0002013:3, 78:06:0002110:3457, 78:06:0002110:11, 78:06:0209002:1413,
78:06:0002108:10, 78:06:0002108:9, 78:06:0002108:7, 78:06:0002119:1264, 78:06:0002121:1700,
78:06:0002121:8, 78:06:0002121:2, 78:06:0002121:1708, 78:06:0002121:1707, 78:06:0002113:5,
78:06:0002113:6, 78:06:0002113:4, 78:06:0002117:5, 78:06:0002202:38, 78:06:0002047:14,
78:06:0002048:3867, 78:06:0002108:11, 78:06:0000000:3008, 78:06:0200401:1057, 78:06:0002095:1007,
78:06:0002095:25, 78:06:0002095:2652, 78:06:0200401:1055, 78:06:0002202:49, 78:06:0002202:7,
78:06:0002202:8, 78:06:0002202:48, 78:06:0002095:26, 78:06:0002095:1027, 78:06:0209003:9,
78:06:0209003:1006, 78:06:0220302:8, 78:06:0220302:16, 78:06:0002203:1, 78:06:0002203:1056,
78:06:0002203:1005, 78:06:0002203:25, 78:06:0220602:2798, 78:06:0209003:1311, 78:06:0000000:3012,
78:06:0000000:4, 78:06:0002096:265, 78:06:0002103:2226, 78:06:0002103:2225, 78:06:0002103:4,
78:06:0002042:111, 78:06:0002923:3, 78:06:0200401:1056, 78:06:0002089:15, 78:06:0002203:23,
78:06:0002203:24, 78:06:0002203:1055, 78:06:0220602:9, 78:06:0220602:18, 78:06:0002043:1032,
78:06:0002043:1033, 78:06:0002042:109, 78:06:0002043:1004, 78:06:0002109:1636, 78:06:0002109:1640,
78:06:0002109:1641, 78:06:0002101:1334, 78:06:0002101:1332, 78:06:0220602:2792,
78:06:0002205:30, 78:06:0220303:1023, 78:06:0220303:1019, 78:06:0220303:1022, 78:06:0220303:1017,
78:06:0002204:8230, 78:06:0002204:1061, 78:06:0002204:8229, 78:06:0002204:1005, 78:06:0002023:3,
78:06:0002201:51, 78:06:0002201:3009, 78:06:0002201:12066, 78:06:0002201:52, 78:06:0002201:33,
78:06:0220601:3459, 78:06:0220601:4, 78:06:0002202:12193, 78:06:0002201:1086, 78:06:0002201:12009,
78:06:0002201:72, 78:06:0002201:8, 78:06:0002116:1003, 78:06:0002202:1136, 78:06:0002202:12192,
78:06:0002202:12196, 78:06:0002202:12195, 78:06:0002202:12771, 78:06:0002202:12191,
78:06:0002202:12770, 78:06:0002202:58, 78:06:0002202:1134, 78:06:0002110:5, 78:06:0002118:1602,
78:06:0002202:12194, 78:06:0002202:12772, 78:06:0002202:32, 78:06:0002202:1135, 78:06:0002202:62,
78:06:0002202:12190, 78:06:0002202:12769, 78:06:0002202:59, 78:06:0002202:12188, 78:06:0002111:1,
78:06:0002115:2701, 78:06:0002115:1, 78:06:0002115:10, 78:06:0002049:18, 78:06:0002049:17,
78:06:0002047:2811, 78:06:0002044:4157, 78:06:0002050:12, 78:06:0002055:2427, 78:06:0002060:5,
78:06:0002056:2484, 78:06:0002056:2485, 78:06:0002060:12, 78:06:0002060:1025, 78:06:0002060:2262,
78:06:0002048:1018, 78:06:0002048:15, 78:06:0002048:3807, 78:06:0002021:7, 78:06:0002043:2002,
78:06:0002081:3968, 78:06:0002083:1759, 78:06:0002024:5, 78:06:0002083:7, 78:06:0002083:1760,
78:06:0002083:1732, 78:06:0002083:1731, 78:06:0002073:1002, 78:06:0002073:13, 78:06:0002073:1004,

78:06:0002073:6, 78:06:0002084:2492, 78:06:0002082:2268, 78:06:0002079:1585, 78:06:0002065:8,
78:06:0002065:14, 78:06:0002077:2005, 78:06:0002077:1043, 78:06:0002075:2, 78:06:0002078:26,
78:06:0002078:18, 78:06:0002078:4071, 78:06:0205201:1008, 78:06:0200402:1019, 78:06:0002088:8,
78:06:0002088:7, 78:06:0220402:3007, 78:06:0002023:9, 78:06:0002023:2368, 78:06:0002023:2381,
78:06:0002006:2001, 78:06:0002007:1, 78:06:0002053:14, 78:06:0002021:15, 78:06:0002021:3835,
78:06:0002021:3836, 78:06:0002004:64, 78:06:0002013:1, 78:06:0002013:1327, 78:06:0002018:1341,
78:06:0002018:5, 78:06:0002018:6, 78:06:0002022:3363, 78:06:0002022:2001, 78:06:0002053:2990,
78:06:0002053:15, 78:06:0002053:16, 78:06:0002053:12, 78:06:0002053:3055, 78:06:0002053:2991,
78:06:0002026:2785, 78:06:0002026:2784, 78:06:0002015:10, 78:06:0002015:1003, 78:06:0002015:1774,
78:06:0002025:5, 78:06:0002025:3317, 78:06:0002025:13, 78:06:0002025:3274, 78:06:0002025:3275,
78:06:0002025:15, 78:06:0002025:14, 78:06:0002043:3012, 78:06:0002034:4124, 78:06:0002034:4116,
78:06:0002034:4131, 78:06:0002034:4119, 78:06:0002034:4120, 78:06:0002034:4123, 78:06:0002034:4127,
78:06:0002034:4130, 78:06:0002034:4129, 78:06:0002034:4126, 78:06:0002034:4125, 78:06:0002034:4128,
78:06:0002037:1463, 78:06:0002037:1461, 78:06:0002037:1458, 78:06:0002037:1495, 78:06:0002037:1462,
78:06:0002037:1459, 78:06:0002026:2804, 78:06:0002026:2797, 78:06:0002026:2806, 78:06:0002026:2807,
78:06:0002026:2809, 78:06:0002026:2800, 78:06:0002026:2805, 78:06:0002026:2808, 78:06:0002026:2803,
78:06:0002026:2801, 78:06:0002026:2802, 78:06:0002033:9, 78:06:0002030:2243, 78:06:0002035:2001,
78:06:0002035:2628, 78:06:0002035:20, 78:06:0002035:2629, 78:06:0002035:2661, 78:06:0002049:3081,
78:06:0002043:8, 78:06:0002052:1471, 78:06:0002052:1, 78:06:0002052:1438, 78:06:0002052:1437,
78:06:0002057:3217, 78:06:0002057:3216, 78:06:0002057:3218, 78:06:0002045:1578, 78:06:0205701:1,
78:06:0002054:1250, 78:06:0002123:3005, 78:06:0002051:2138, 78:06:0000000:3055, 78:06:0000000:9,
78:06:0000000:3006, 78:06:0000000:3015, 78:06:0002208:10, 78:06:0002207:2151, 78:06:0002102:1005,
78:06:0200101:1010, 78:06:0002036:21, 78:06:0002038:3006, 78:06:0204101:1005, 78:06:0002017:3003,
78:06:0002034:12, 78:06:0002034:1026, 78:06:0002031:2, 78:06:0002076:25, 78:06:0209901:1,
78:06:0002201:36, 78:06:0002125:17, 78:06:0002125:1003, 78:06:0002051:8, 78:06:0002043:1007,
78:06:0002021:3, 78:06:0002084:2, 78:06:0002029:2, 78:06:0002040:4, 78:06:0002097:1, 78:06:0002116:3,
78:06:0220602:2001, 78:06:0002095:3, 78:06:0002120:1014, 78:06:0002008:13, 78:06:0002204:12,
78:06:0002204:2, 78:06:0002119:2, 78:06:0002037:2, 78:06:0002061:14, 78:06:0002026:4, 78:06:0002026:15,
78:06:0002026:1040, 78:06:0002075:2505, 78:06:0220603:8, 78:06:0220302:1012, 78:06:0002235:10,
78:06:0002118:2, 78:06:0002047:2002, 78:06:0002104:1016, 78:06:0002110:2, 78:06:0209002:1002,
78:06:0002203:8, 78:06:0002095:2, 78:06:0002120:1, 78:06:0002120:3, 78:06:0002209:3003, 78:06:0002083:5,
78:06:0002095:1002, 78:06:0209002:1003, 78:06:0002113:2, 78:06:0002201:37, 78:06:0002203:9916,
78:06:0220603:11, 78:06:0002114:15, 78:06:0220302:5437, 78:06:0002095:1030, 78:06:0002095:1013,
78:06:0002095:1015, 78:06:0002095:1018, 78:06:0002095:1026, 78:06:0220902:4195, 78:06:0002114:1,
78:06:0002114:3, 78:06:0002043:6, 78:06:0002043:7, 78:06:0002021:6, 78:06:0220102:1041,
78:06:0220102:1039, 78:06:0206202:28, 78:06:0002077:26, 78:06:0002006:31, 78:06:0002036:12,
78:06:0002209:4, 78:06:0002061:30, 78:06:0220303:1001, 78:06:0002208:31, 78:06:0002208:1075,
78:06:0002075:4, 78:06:0002118:1604, 78:06:0002061:13, 78:06:0220304:4, 78:06:0002208:29,
78:06:0002208:35, 78:06:0002208:41, 78:06:0002079:1607, 78:06:0002024:9, 78:06:0002028:2,
78:06:0002201:12101, 78:06:0200401:3, 78:06:0002023:8, 78:06:0002079:9, 78:06:0002053:1,
78:06:0002053:4, 78:06:0002025:7, 78:06:0002044:7, 78:06:0002060:1, 78:06:0002045:4, 78:06:0002201:10,
78:06:0002109:2, 78:06:0002017:3610, 78:06:0206202:45, 78:06:0206202:12, 78:06:0002036:19,
78:06:0002026:11, 78:06:0002024:11, 78:06:0002038:3, 78:06:0002030:2245, 78:06:0002060:6,
78:06:0002201:9, 78:06:0002104:2, 78:06:0002208:7527, 78:06:0220603:6, 78:06:0002108:5, 78:06:0002108:3,
78:06:0002114:14, 78:06:0002204:8, 78:06:0220302:2, 78:06:0002059:13, 78:06:0002011:2001,
78:06:0220601:1003, 78:06:0002121:3, 78:06:0002121:1, 78:06:0002923:14, 78:06:0002923:9,
78:06:0220902:4, 78:06:0002125:1443, 78:06:0002115:2, 78:06:0002204:1065, 78:06:0002202:2,
78:06:0002202:6, 78:06:0002202:29, 78:06:0002202:1004, 78:06:0002202:39, 78:06:0002202:24,
78:06:0002202:60, 78:06:0002202:37, 78:06:0000000:3086, 78:06:0002202:12, 78:06:0002117:1,
78:06:0002109:1019, 78:06:0002109:1018, 78:06:0002109:1016, 78:06:0002049:9, 78:06:0002125:1446,
78:06:0002125:11, 78:06:0002032:1, 78:06:0002029:1, 78:06:0002057:3301, 78:06:0002121:1715,
78:06:0002079:1596, 78:06:0002079:1597, 78:06:0002079:1595, 78:06:0002022:14, 78:06:0002037:12,
78:06:0002033:3, 78:06:0002048:12, 78:06:0002035:2673, 78:06:0002035:2672, 78:06:0002056:2001,
78:06:0002110:4, 78:06:0002083:3, 78:06:0002008:1, 78:06:0002008:5, 78:06:0220302:5435,
78:06:0002122:17, 78:06:0002084:1, 78:06:0002082:2003, 78:06:0002088:1, 78:06:0002079:11,
78:06:0002077:23, 78:06:0002078:3, 78:06:0002076:1033, 78:06:0002100:6, 78:06:0002100:1855,
78:06:0002201:12091, 78:06:0002121:1711, 78:06:0002208:7504, 78:06:0002208:7505, 78:06:0002204:8849,
78:06:0002204:8848, 78:06:0002102:13, 78:06:0002102:20, 78:06:0002201:35, 78:06:0002201:38,
78:06:0002095:1029, 78:06:0002091:8, 78:06:0002235:9, 78:06:0002202:27, 78:06:0220301:1007,
78:06:0002203:1032, 78:06:0220603:1069, 78:06:0220603:1066, 78:06:0002095:11, 78:06:0002114:20,
78:06:0220902:8, 78:06:0002204:11, 78:06:0002204:3, 78:06:0002202:1123, 78:06:0002202:1107,
78:06:0002034:8, 78:06:0002039:4, 78:06:0002208:19, 78:06:0002006:18, 78:06:0002017:8,
78:06:0002052:1469, 78:06:0002208:16, 78:06:0002044:11, 78:06:0002044:2001, 78:06:0002030:4,
78:06:0002077:1, 78:06:0002005:1, 78:06:0002047:8, 78:06:0002014:14, 78:06:0002025:2010,
78:06:0002035:10, 78:06:0002002:3, 78:06:0002002:5, 78:06:0002048:14, 78:06:0002048:3849,
78:06:0002048:5, 78:06:0002125:6, 78:06:0002079:8, 78:06:0002006:12, 78:06:0002006:33, 78:06:0002006:34,
78:06:0002006:14, 78:06:0002006:42, 78:06:0002045:12, 78:06:0002110:13, 78:06:0002096:8,
78:06:0002096:10, 78:06:0220102:1, 78:06:0220902:14, 78:06:0002204:1, 78:06:0002017:11,
78:06:0002057:11, 78:06:0002057:13, 78:06:0002040:1, 78:06:0002040:3, 78:06:0002036:3, 78:06:0002089:21,
78:06:0002202:3, 78:06:0002201:1075, 78:06:0002201:1074, 78:06:0002201:1031, 78:06:0002201:41,
78:06:0002201:73, 78:06:0002201:55, 78:06:0002208:17, 78:06:0002089:25, 78:06:0002061:41,
78:06:0002108:3133, 78:06:0002075:2444, 78:06:0209002:3, 78:06:0002208:7524, 78:06:0002208:7523,
78:06:0002208:7522, 78:06:0002202:31, 78:06:0002204:4, 78:06:0002204:7, 78:06:0220601:1,
78:06:0002108:6, 78:06:0002208:7515, 78:06:0002202:12883, 78:06:0002017:7, 78:06:0002015:1,
78:06:0002015:5, 78:06:0002039:14, 78:06:0002039:17, 78:06:0002079:6, 78:06:0205802:3302,
78:06:0002037:1, 78:06:0002039:3, 78:06:0002021:9, 78:06:0002021:16, 78:06:0002006:22, 78:06:0002201:66,
78:06:0002201:68, 78:06:0002201:43, 78:06:0002201:64, 78:06:0002201:48, 78:06:0002201:58,
78:06:0002201:31, 78:06:0002201:47, 78:06:0002033:1350, 78:06:0002201:59, 78:06:0002201:30,
78:06:0002032:1234, 78:06:0002022:3408, 78:06:0002038:4117, 78:06:0002201:67, 78:06:0002201:71,
78:06:0002021:3877, 78:06:0002022:3409, 78:06:0002014:13, 78:06:0222103:1006, 78:06:0002008:3231,
78:06:0002083:1763, 78:06:0002081:3974, 78:06:0002017:2003, 78:06:0002017:15, 78:06:0002017:9,
78:06:0002006:9, 78:06:0002026:2821, 78:06:0002006:3025, 78:06:0002010:6, 78:06:0002038:4116,
78:06:0002048:3853, 78:06:0002022:1, 78:06:0002015:7, 78:06:0002015:6, 78:06:0002081:3971,
78:06:0002049:3087, 78:06:0002049:3086, 78:06:0002043:3140, 78:06:0220603:21, 78:06:0220603:15,
78:06:0002124:2, 78:06:0220603:1076, 78:06:0220603:24, 78:06:0002044:4163, 78:06:0002044:4164,
78:06:0220603:9, 78:06:0220603:18, 78:06:0220603:20, 78:06:0002022:3403, 78:06:0002202:3402,
78:06:0002044:4160, 78:06:0002006:3030, 78:06:0220902:17, 78:06:0002202:12858, 78:06:0002043:3139,
78:06:0002021:3876, 78:06:0002050:11, 78:06:0002050:1010, 78:06:0002050:10, 78:06:0002208:7502,
78:06:0002109:1646, 78:06:0002025:3333, 78:06:0002048:3855, 78:06:0002048:3856, 78:06:0002051:3,
78:06:0002051:7, 78:06:0002051:2002, 78:06:0002051:2139, 78:06:0002054:4, 78:06:0002046:3,
78:06:0002052:12, 78:06:0002047:11, 78:06:0002047:20, 78:06:0002044:4166, 78:06:0002044:4165,
78:06:0002047:6, 78:06:0002081:3972, 78:06:0002081:3973, 78:06:0002011:2240, 78:06:0002030:11,
78:06:0002030:7, 78:06:0220402:1042, 78:06:0002032:2, 78:06:0002032:1230, 78:06:0002032:1233,

	78:06:0002032:1232, 78:06:0002052:1474, 78:06:0002024:2001, 78:06:0002024:2002, 78:06:0002060:2277, 78:06:0002060:2278
Кадастровые номера помещений, машино-мест, расположенных в здании или сооружении:	данные отсутствуют
Виды разрешенного использования:	данные отсутствуют
Статус записи об объекте недвижимости:	Сведения об объекте недвижимости имеют статус "актуальные, ранее учтенные"
Особые отметки:	05.12.2016 проведен кадастровый учет изменений сооружения в части уточнения его местоположения и протяженности с 420556 м. на 441348 м. В соответствии с заключением кадастрового инженера, разночтение в основной характеристике объекта обусловлено проведением, согласно утвержденного графика, капитального ремонта канализационных сетей и введением дополнительных линий. Сооружение частично расположено на землях не прошедших кадастровый учет. Наружные границы объекта изменились.
Получатель выписки:	Шульдина Татьяна, от имени представляемого по доверенности: Комитет имущественных отношений Санкт-Петербурга

ИНЖЕНЕР I КАТЕГОРИИ <small>(полное наименование должности)</small>	<small>(подпись)</small>	Челнокова А.В. <small>(инициалы, фамилия)</small>
---	--------------------------	--

М.П.



Сведения о зарегистрированных правах

Сооружение			
<small>(вид объекта недвижимости)</small>			
Лист № <u> </u> Раздела <u> 2 </u>	Всего листов раздела <u> 2 </u> : <u> </u>	Всего разделов: <u> </u>	Всего листов выписки: <u> </u>
12.11.2019 № 78/001/007/2019-21677			
Кадастровый номер:		78:06:0000000:3028	

1. Правообладатель (правообладатели):	1.1.	Государственное унитарное предприятие "Водоканал Санкт-Петербурга", ИНН: 7830000426, ОГРН: 1027809256254
2. Вид, номер и дата государственной регистрации права:	2.1.	Хозяйственное ведение, № 78-78-01/0224/2008-663 от 24.06.2008
3. Документы-основания:	3.1.	сведения не предоставляются
4. Ограничение прав и обременение объекта недвижимости:		не зарегистрировано
1. Правообладатель (правообладатели):	1.2.	Санкт-Петербург
2. Вид, номер и дата государственной регистрации права:	2.2.	Собственность, № 78-78-33/017/2012-104 от 17.10.2012
3. Документы-основания:	3.2.	сведения не предоставляются
4. Ограничение прав и обременение объекта недвижимости:		не зарегистрировано
5. Сведения о наличии решения об изъятии объекта недвижимости для государственных и муниципальных нужд:		данные отсутствуют
6. Сведения об осуществлении государственной регистрации прав без необходимого в силу закона согласия третьего лица, органа:		данные отсутствуют

ИНЖЕНЕР I КАТЕГОРИИ		Челнокова А.В.
<small>(полное наименование должности)</small>	<small>(подпись)</small>	<small>(инициалы, фамилия)</small>

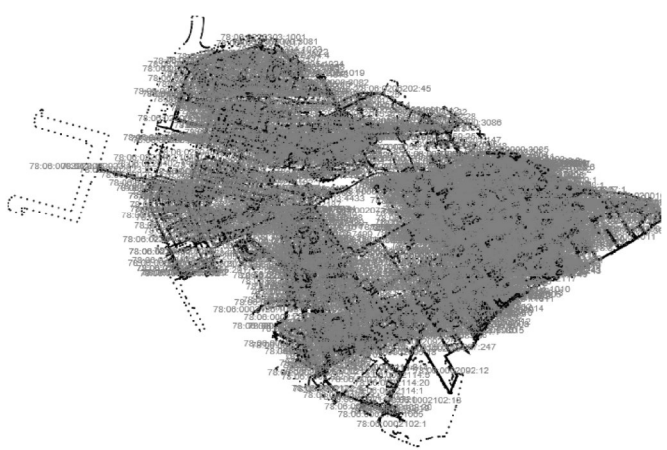
М.П.



Описание местоположения объекта недвижимости

Сооружение			
(вид объекта недвижимости)			
Лист № <u> </u> Раздела <u>4</u>	Всего листов раздела <u>4</u> : <u> </u>	Всего разделов: <u> </u>	Всего листов выписки: <u> </u>
12.11.2019 № 78/001/007/2019-21677			
Кадастровый номер:		78:06:000000:3028	

Схема расположения объекта недвижимости на земельном(ых) участке(ах):

	
Масштаб 1:	данные отсутствуют

ИНЖЕНЕР I КАТЕГОРИИ <small>(полное наименование должности)</small>	М.П. <small>(подпись)</small>	Челнокова А.В. <small>(инициалы, фамилия)</small>
---	----------------------------------	--





ПРАВИТЕЛЬСТВО САНКТ-ПЕТЕРБУРГА

**КОМИТЕТ ПО ГОСУДАРСТВЕННОМУ
КОНТРОЛЮ, ИСПОЛЬЗОВАНИЮ
И ОХРАНЕ ПАМЯТНИКОВ ИСТОРИИ
И КУЛЬТУРЫ**

пл. Ломоносова, д.1, Санкт-Петербург, 191023
Тел. (812) 315-43-03, (812) 571-64-31, факс (812) 710-42-45
e-mail: kgiop@gov.spb.ru
http://www.gov.spb.ru

ОКПО 00086941 ОКОГУ 2300231 ОГРН 1037843025527
ИНН/КПП 7832000069/784001001

КГИОП СПб
№ 01-25-7032/19-0-1
от 06.05.2019



Финансовому директору-главному бухгалтеру
АО "Фонд имущества Санкт-Петербурга"

Коробниченко А.Г.

06 МАЙ 2019 № 01-25-7032/19-0-1

На № 2910/19 от 08.04.2019

Рег. № 01-25-7032/19-0-0 от 09.04.2019

Комитет по государственному контролю, использованию и охране памятников истории и культуры сообщает, что объект по адресу: **г.Санкт-Петербург, переулок Декабристов, дом 8, корпус 3, литера Б** не относится к числу объектов (выявленных объектов) культурного наследия.

Объект расположен в границах зон охраны и (или) защитных зон объектов культурного наследия на территории Санкт-Петербурга: Единая зона регулирования застройки и хозяйственной деятельности 3 (участок ОЗРЗ-3(06)).

Требования по сохранению исторических зданий* и режим использования земель в границах зон охраны объектов культурного наследия на территории Санкт-Петербурга установлен Законом Санкт-Петербурга от 19.01.2009 N 820-7 (ред. от 07.07.2016) «О границах объединенных зон охраны объектов культурного наследия, расположенных на территории Санкт-Петербурга, режимах использования земель и требованиях к градостроительным регламентам в границах указанных зон».


* Исторические здания – здания (строения, сооружения) различных исторических периодов не состоящие на государственной охране как объекты культурного наследия: в центральных районах – построенные до 1917 г.; в остальных районах – до 1957 г. и деревянные 1-2 этажные здания, построенные до 1917 г. (год постройки включительно).

В соответствии с п.1 статьи 34.1. Федерального закона от 25.06.2002 № 73-ФЗ «Защитными зонами объектов культурного наследия являются территории, которые прилегают к включенным в реестр памятникам и ансамблям (за исключением указанных в пункте 2 настоящей статьи объектов культурного наследия) и в границах которых в целях обеспечения сохранности объектов культурного наследия и композиционно-видовых связей (панорам) запрещаются строительство объектов капитального строительства и их реконструкция, связанная с изменением их параметров (высоты, количества этажей, площади), за исключением строительства и реконструкции линейных объектов».

Начальник отдела информации об объектах культурного наследия и режимах зон охраны

Е.В. Коробкова

Н.К. Данилова (812)315-50-15





ПРАВИТЕЛЬСТВО САНКТ-ПЕТЕРБУРГА

КОМИТЕТ ПО ПРИРОДОПОЛЬЗОВАНИЮ,
ОХРАНЕ ОКРУЖАЮЩЕЙ СРЕДЫ И ОБЕСПЕЧЕНИЮ
ЭКОЛОГИЧЕСКОЙ БЕЗОПАСНОСТИ

ул. Чайковского, д. 20, литера В, Санкт-Петербург, 191123
тел. (812) 417-59-02, Факс (812) 417-59-09
E-mail: dep@kpoos.gov.spb.ru

№ 01-24059/19-0-1
На № 74934-13/15 от 30 10 2015

– О предоставлении информации –

К-т по природопользованию

№ 01-24059/19-0-1

от 06.11.2019



Начальнику
Управления приватизации
и арендных отношений
СПб ГКУ «Имущество
Санкт-Петербурга»
Комитета имущественных
отношений
Санкт-Петербурга

Ворохобиной О.А.

Уважаемая Ольга Анатольевна!

Комитет по природопользованию, охране окружающей среды и обеспечению экологической безопасности (далее – Комитет) рассмотрел Ваше обращение о предоставлении информации о наличии (отсутствии) особо охраняемых природных территорий (далее – ООПТ), в границах земельного участка, расположенного по адресу: г. Санкт-Петербург, округ Остров Декабристов, переулок Декабристов, участок, кадастровый номер 78:06:0002064:1487, и сообщает следующее.

Указанный земельный участок не входит в границы существующих и планируемых к созданию ООПТ.

Заместитель председателя Комитета

И.А. Серебрицкий



МЧС РОССИИ

**ГЛАВНОЕ УПРАВЛЕНИЕ
МИНИСТЕРСТВА РОССИЙСКОЙ ФЕДЕРАЦИИ
ПО ДЕЛАМ ГРАЖДАНСКОЙ ОБОРОНЫ,
ЧРЕЗВЫЧАЙНЫМ СИТУАЦИЯМ И ЛИКВИДАЦИИ
ПОСЛЕДСТВИЙ СТИХИЙНЫХ БЕДСТВИЙ
ПО Г. САНКТ-ПЕТЕРБУРГУ
(Главное управление МЧС России
по г. Санкт-Петербургу)**

наб. р. Мойки, 85, г. Санкт-Петербург, 190000
тел. (812) 718-25-05, факс (812) 571-53-34

18.04.2019 № 5298-5-1-2

На № 2922/19 от 08.04.2019
№ 2923/19 от 08.04.2019
№ 2925/19 от 08.04.2019
№ 2924/19 от 08.04.2019
№ 2926/19 от 08.04.2019

О предоставлении учетных данных

Финансовому директору-главному
бухгалтеру АО «Фонд имущества
Санкт-Петербурга»
Комитета имущественных отношений
Правительства Санкт-Петербурга


А.Г. Коробниченко

Гривцова пер., д. 5
Санкт-Петербург, 190000

На Ваш запрос сообщаю, что по учетным данным Главного управления МЧС
России по Санкт-Петербургу объекты недвижимости, расположенные по адресам:

- 476 Санкт-Петербург, г. Кронштадт, ул. Посадская, д. 35, лит. А;
- 820 Санкт-Петербург, пос. Парголово, Торфяное, ул. Вологодина, д. 1, к. 4, лит. А;
- 13772 Санкт-Петербург, пер. Декабристов, д. 8, к. 3, лит. Б;
- 2166 Санкт-Петербург, ул. Коммуны, д. 51, к. 1, лит. Б, пом. 2-Н;
- 4358 Санкт-Петербург, г. Ломоносов, наб. Сидоровского канала, д. 2, лит. А;
- 17087 Санкт-Петербург, ул. Куйбышева, д. 21, лит. А, пом. 18-Н (5 этаж);
- 17086 Санкт-Петербург, ул. Плуталова, д. 8, лит. А, пом. 3-Н (2 этаж);
- 17085 Санкт-Петербург, Богатырский пр., д. 4, лит. А, пом. 115-Н (1 этаж);
- 17084 Санкт-Петербург, Богатырский пр., д. 11, лит. А, пом. 4-Н (1 этаж);
- 17081 Санкт-Петербург, ул. Победы, д. 16, лит. А, пом. 8-Н (1 этаж);
- 17082 Санкт-Петербург, ул. Варшавская, д. 51, к. 1, лит. А, пом. 7-Н (1 этаж)


не являются объектами гражданской обороны.



135 По адресу: Санкт-Петербург, Среднеохтинский пр., д. 23, лит. А, пом. 3-Н
числится защитное сооружение гражданской обороны.

17083 Для получения заключения о наличии/отсутствии объектов гражданской
обороны по адресу: Санкт-Петербург, ул. Авиационная, д. 11, лит. А, пом. 6-Н
необходимо представить в адрес Главного управления ситуационный план
объекта недвижимости и план вторичного объекта (помещения).

Заместитель начальника Главного управления
(по защите, мониторингу и предупреждению ЧС)-
начальник управления гражданской защиты



Р.В. Емельянов



Запрос по земельному участку 78:06:0002064:1487

Объекты, прошедшие кадастровый учёт:

1. Земельный участок

Кадастровый номер

78:06:0002064:1487

Адрес

г.Санкт-Петербург, переулок Декабристов, участок 83, (Российская Федерация, Санкт-Петербург, внутригородское муниципальное образование Санкт-Петербурга муниципальный округ Остров Декабристов, переулок Декабристов, участок 83(Российская Федерация, Санкт-Петербург, внутригородское муниципальное образование Санкт-Петербурга муниципальный округ Остров Декабристов, переулок Декабристов, дом 8, корпус 3, литера Б))

Вид разрешенного использования

для размещения объектов коммунального хозяйства

Кадастровая стоимость(руб) 0.00

Фактическая площадь(кв.м.) 270.98

Уточненная площадь(кв.м.) 271

Декларированная площадь(кв.м.) 0.00

2. Обременения:

Название зоны	Площадь (кв.м.)
охранная зона канализационных сетей	121.0
единая зона регулирования застройки и хозяйственной деятельности	271.0
ограничения использования территории регламентируется Правилами охраны электрических сетей напряжением свыше 1000 вольт, утвержденными Постановлением Совета Министров СССР от 26.03.1984 № 255	56.0

3. Здания:

Учетный номер	Площадь общая (кв.м.)	Адрес строения
78:6:2064:2:12	131.4	г.Санкт-Петербург, переулок Декабристов, дом 8, корпус 3, литера Б

Дополнительные сведения:

1. Административный район: Василеостровский

2. Муниципальное образование: муниципальный округ Остров Декабристов

Номер 11 ОКАТО 40263565

3. Кадастровый квартал: 78:06:0002064

4. Принятые работы по межеванию земельных участков:

Номер	Адрес	Вид разрешенного использования	Площадь (кв.м.)
-------	-------	--------------------------------	-----------------



2064/41_63954/2	г.Санкт-Петербург, муниципальный округ Остров Декабристов, переулок Декабристов, участок 83	Для размещения объектов коммунального хозяйства	271.00
-----------------	--	--	--------

5. Зоны с особыми условиями использования: отсутствуют

6. Функциональная зона Генерального плана:

Подвид ЗЖД

7. Территориальная зона ПЗЗ:

<i>Код зоны</i>	ТЗЖДЗ	<i>Наименование зоны</i>	Многофункциональная зона среднетажных и многоэтажных многоквартирных жилых домов, объектов общественно-деловой застройки, расположенных на территории исторически сложившихся районов Санкт-Петербурга (за исключением исторической застройки пригородов) с включением объектов инженерной инфраструктуры
-----------------	-------	--------------------------	---

8. Высотный регламент отсутствует

9. Проекты планировки и межевания: отсутствуют

10. Распоряжение КГА на разработку проектов планировки и проектов межевания: отсутствуют

11. Проект границ землеотводов:

<i>Шифр</i>	<i>Адрес отвода</i>	<i>Распоряжение КГА №</i>	<i>Дата</i>
-------------	---------------------	---------------------------	-------------

12. Объекты культурного наследия:

<i>Наименование объекта</i>	<i>Вид охранной зоны</i>
Единая зона регулирования застройки и хозяйственной деятельности 3	ОЗРЗ-3(06)

13.ЗНОП городского значения: отсутствуют

14.ЗНОП местного значения:

<i>Адрес</i>	<i>Площадь (га)</i>
сквер б/н между д. 3 и д. 5/34 по пр. КИМа	0.10



201910301101050000209840

<http://rgis.spb.ru>

2 / 3

