АО «ФОНД ИМУЩЕСТВА САНКТ-ПЕТЕРБУРГА»
190000, Санкт-Петербург, пер. Гривцова, д. 5
Тел. +7 (812) 426-11-11, тел./факс 571-00-01

КОПИЯ

Реестровый номер
2478
АО «Фонд имущества Санкт-Петербурга»

АО "Фонд имущества Санкт-Петербурга"
190000, пер. Гривцова, 5
Вх. № 18382 Дата 13 ДЕК 2018
Канцелярия 331-35-49

ФОНДИМУЩЕСТВА.РФ

ТВО САНКТ-ПЕТЕРБУРГА

ЫХ ОТНОШЕНИЙ САНКТ-ПЕТЕРБУРГА

Э Р Я Ж Е Н И Е

ОКУД

№ 2503 ГЗ

О продаже на торгах единым лотом
объектов жилищного фонда
коммерческого использования Санкт-Петербурга
и объектов нежилого фонда,
расположенных в здании по адресу:
Санкт-Петербург, ул. Калинина, д. 18, литера А

В соответствии с Федеральным законом от 21.12.2001 № 178-ФЗ «О приватизации государственного и муниципального имущества», Законом Санкт-Петербурга от 10.03.2005 № 59-15 «О приватизации государственного имущества Санкт-Петербурга», постановлением Правительства Санкт-Петербурга от 20.01.2009 № 12 «О порядке взаимодействия исполнительных органов государственной власти Санкт-Петербурга при подготовке и принятии решений о продаже жилых помещений государственного жилищного фонда Санкт-Петербурга на торгах и проведении торгов по продаже жилых помещений государственного жилищного фонда Санкт-Петербурга» и распоряжением Комитета по управлению городским имуществом от 03.08.2006 № 233-р «Об организации взаимодействия структурных подразделений Комитета имущественных отношений Санкт-Петербурга и акционерного общества «Фонд имущества Санкт-Петербурга» при подготовке решений об условиях приватизации (продажи) объектов недвижимости»:

1. Включить квартиры №№ 1-18, 20-22, расположенные в многоквартирном доме по адресу: Санкт-Петербург, ул. Калинина, д. 18, литера А, признанном аварийным и подлежащим сносу (далее – Квартиры), в жилищный фонд коммерческого использования Санкт-Петербурга.

2. Осуществить продажу Квартир в составе единого лота с расположенными в здании по адресу: Санкт-Петербург, ул. Калинина, д. 18, литера А, нежилыми помещениями, являющимися имуществом казны Санкт-Петербурга:

пом. 1-Н,2-Н, площадью 573,9 кв. м, кадастровый номер 78:15:0008016:3071;

пом. 5-Н, площадью 2,7 кв. м, кадастровый номер 78:15:0008016:3074,

далее – Помещения.

ФЧ 1 экз

КОПИЯ

ПРАВИТЕЛЬСТВО САНКТ-ПЕТЕРБУРГА

КОМИТЕТ ИМУЩЕСТВЕННЫХ ОТНОШЕНИЙ САНКТ-ПЕТЕРБУРГА

Р А С П О Р Я Ж Е Н И Е

ОКУД

11.12.2018 № 2503-рз

О продаже на торгах единым лотом
объектов жилищного фонда
коммерческого использования Санкт-Петербурга
и объектов нежилого фонда,
расположенных в здании по адресу:
Санкт-Петербург, ул. Калинина, д. 18, литера А

В соответствии с Федеральным законом от 21.12.2001 № 178-ФЗ «О приватизации государственного и муниципального имущества», Законом Санкт-Петербурга от 10.03.2005 № 59-15 «О приватизации государственного имущества Санкт-Петербурга», постановлением Правительства Санкт-Петербурга от 20.01.2009 № 12 «О порядке взаимодействия исполнительных органов государственной власти Санкт-Петербурга при подготовке и принятии решений о продаже жилых помещений государственного жилищного фонда Санкт-Петербурга на торгах и проведении торгов по продаже жилых помещений государственного жилищного фонда Санкт-Петербурга» и распоряжением Комитета по управлению городским имуществом от 03.08.2006 № 233-р «Об организации взаимодействия структурных подразделений Комитета имущественных отношений Санкт-Петербурга и акционерного общества «Фонд имущества Санкт-Петербурга» при подготовке решений об условиях приватизации (продажи) объектов недвижимости»:

1. Включить квартиры №№ 1-18, 20-22, расположенные в многоквартирном доме по адресу: Санкт-Петербург, ул. Калинина, д. 18, литера А, признанном аварийным и подлежащим сносу (далее – Квартиры), в жилищный фонд коммерческого использования Санкт-Петербурга.

2. Осуществить продажу Квартир в составе единого лота с расположенными в здании по адресу: Санкт-Петербург, ул. Калинина, д. 18, литера А, нежилыми помещениями, являющимися имуществом казны Санкт-Петербурга:

пом. 1-Н,2-Н, площадью 573,9 кв. м, кадастровый номер 78:15:0008016:3071;

пом. 5-Н, площадью 2,7 кв. м, кадастровый номер 78:15:0008016:3074,

далее – Помещения.

3. Определить:

3.1. Способ отчуждения Квартир и Помещений: продажа государственного имущества на аукционе единым лотом.

3.2. Форму подачи предложений по цене: открытая.

3.3. Форму платежа: единовременно.

3.4. Срок продажи: IV кв. 2018г. – III кв. 2019г.

3.5. Обременение (ограничение), подлежащее включению в информационное сообщение и договор купли-продажи Квартир и Помещений: обязанность покупателя обеспечивать эксплуатирующим организациям беспрепятственный доступ к инженерному оборудованию, находящемуся в Помещениях, для выполнения необходимых ремонтных работ, работ по ликвидации аварий либо неисправности оборудования, приборов учета и контроля.

4. Акционерному обществу «Фонд имущества Санкт-Петербурга» обеспечить:

4.1. Ознакомление претендентов на участие в торгах с обременением (ограничением), указанным в пункте 3.5 распоряжения.

4.2. Проведение оценки рыночной стоимости Квартир и Помещений с учетом обременения (ограничения), указанного в пункте 3.5 распоряжения, и осуществить необходимые действия по реализации пунктов 2, 3 распоряжения, в том числе действия, связанные с переходом права собственности на Квартиры и Помещения.

5. Администрации Кировского района Санкт-Петербурга обеспечить специалистам АО «Фонд имущества Санкт-Петербурга» и потенциальным покупателям доступ в Квартиры.

6. Контроль за выполнением распоряжения оставляю за собой.

Заместитель
председателя Комитета А.В.Герман

ВЕРНО
Начальник отдела
документационного обеспечения
Муравьева И. В.
20.12.2018 20__ г.

ПРАВИТЕЛЬСТВО САНКТ-ПЕТЕРБУРГА

КОМИТЕТ ИМУЩЕСТВЕННЫХ ОТНОШЕНИЙ САНКТ-ПЕТЕРБУРГА

Р А С П О Р Я Ж Е Н И Е ОКУД

06.11.2019 № 2820-РЗ

О внесении изменений в распоряжение КИО от 11.12.2018 № 2503-рз

1. Внести в распоряжение Комитета имущественных отношений Санкт-Петербурга (далее - Комитет) от 11.12.2018 № 2503-рз «О продаже на торгах единым лотом объектов жилищного фонда коммерческого использования Санкт-Петербурга и объектов нежилого фонда, расположенных в здании по адресу: Санкт-Петербург, ул. Калинина, д. 18, литера А» следующие изменения:

1.1. Изложить пункт 3.4 распоряжения в следующей редакции:

«3.4. Срок продажи: IV кв. 2019 г. - III кв. 2020 г.».

1.2. Дополнить распоряжение пунктами 3.6 и 3.7 следующего содержания:

«3.6. Форму проведения продажи Квартир и Помещений: электронная.

3.7. Начальную цену продажи Квартир и Помещений: 40 600 000 (сорок миллионов шестьсот тысяч) рублей (с учетом НДС), в том числе:

- стоимость Помещений составляет 13 800 000 (тринадцать миллионов восемьсот тысяч) рублей (с учетом НДС);

- стоимость Квартир составляет 26 800 000 (двадцать шесть миллионов восемьсот тысяч) рублей (НДС не облагается).».

1.3. Изложить пункт 4 распоряжения в следующей редакции:

«4. Санкт-Петербургскому государственному казенному учреждению «Имущество Санкт-Петербурга» (далее - Учреждение):

4.1. Осуществить необходимые действия по реализации пунктов 2, 3 распоряжения, в том числе действия, связанные с переходом права собственности на Квартиры и Помещения.

4.2. Обеспечить ознакомление претендентов на участие в торгах с обременением (ограничением), указанным в пункте 3.5 настоящего распоряжения, и условиями договора купли-продажи.».

1.4. Заменить в пункте 5 распоряжения слова «АО «Фонд имущества Санкт-Петербурга» словами «Учреждения».

2. Управлению информатизации и автоматизации Комитета в срок, не превышающий 10 календарных дней, обеспечить размещение настоящего распоряжения:

на официальном сайте Российской Федерации в информационно-телекоммуникационной сети «Интернет» для размещения информации о проведении торгов, определенном Правительством Российской Федерации, www.torgi.gov.ru;

на официальном сайте Комитета по адресу: www.commim.spb.ru в информационно-телекоммуникационной сети «Интернет».

Даты размещения настоящего распоряжения на указанных сайтах должны совпадать.

3. АО «Фонд имущества Санкт-Петербурга» (далее – Фонд) в срок, не превышающий 10 календарных дней, обеспечить размещение настоящего распоряжения на официальном сайте Фонда в информационно-телекоммуникационной сети «Интернет».

4. Контроль за выполнением распоряжения оставляю за собой.

Заместитель
председателя Комитета **А.В.Герман**

ПРАВИТЕЛЬСТВО САНКТ-ПЕТЕРБУРГА

АДМИНИСТРАЦИЯ КИРОВСКОГО РАЙОНА САНКТ-ПЕТЕРБУРГА

РАСПОРЯЖЕНИЕ

22.12.2009 ОКУД № 2105-р

О признании многоквартирного
жилого дома по адресу:
ул. Калинина, дом 18, литер А
аварийным и подлежащим сносу

В соответствии с постановлением Правительства Санкт-Петербурга от 19.09.2006 № 1139 «О приведении в соответствие с действующим законодательством правовых актов Правительства Санкт-Петербурга» и на основании заключения межведомственной комиссии Кировского района Санкт-Петербурга от 05.02.2009 № 5:

1. Признать аварийным и подлежащим сносу многоквартирный жилой дом, расположенный по адресу: ул. Калинина, дом 18, литер А.

2. Санкт-Петербургское Государственное Учреждение «Жилищное агентство Кировского района Санкт-Петербурга» (Гаврилов Ю.В.):

2.1. направить в месячный срок с момента издания распоряжения собственникам жилых помещений многоквартирного дома по вышеуказанному адресу письменные уведомления с предложением произвести снос дома в срок до 01.07.2010;

2.2. расторгнуть договоры найма и аренды жилых помещений государственного жилищного фонда Санкт-Петербурга в установленном законом порядке.

3. Жилищному отделу по мере поступления в ведение администрации Кировского района жилой площади для расселения принимать меры по отселению граждан из помещений, расположенных в многоквартирном доме по адресу: ул. Калинина, дом 18, литер А, в порядке и сроки, установленные действующим законодательством.

4. Контроль за выполнением распоряжения возложить на заместителя главы администрации Прозорова М.Ф.

Глава администрации А.В. Филатов

ВЕРНО
Начальник протокольного сектора
Общего отдела администрации
Кировского района Санкт-Петербурга
Н.Г. Сергеева

ПРАВИТЕЛЬСТВО САНКТ-ПЕТЕРБУРГА

АДМИНИСТРАЦИЯ КИРОВСКОГО РАЙОНА САНКТ-ПЕТЕРБУРГА

РАСПОРЯЖЕНИЕ

08.06.2010 ОКУД № 850-р

О внесении изменений
в распоряжение администрации от 22.12.2009
№2105-р «О признании многоквартирного жилого
дома по адресу: ул. Калинина, дом 18, литер А
аварийным и подлежащим сносу»

1. Внести изменения в распоряжение администрации от 22.12.2009 №2105-р «О признании многоквартирного жилого дома по адресу: ул.Калинина, дом 18, литер А аварийным и подлежащим сносу» и в наименовании и пункте 1 после слова «многоквартирного» исключить слово «жилого».

2. Контроль за выполнением распоряжения возложить на заместителя главы администрации Бойцову И.Б.

Исполняющий обязанности
главы администрации Н.В.Борейко

ЗАКЛЮЧЕНИЕ
о признании многоквартирного дома аварийным и подлежащим сносу

№ 5 **« 05 » февраля 2009 г.**

г. Санкт – Петербург, ул. Калинина, дом № 18, литер А

Межведомственная комиссия, назначенная **распоряжением администрации Кировского района Санкт - Петербурга от 03.03.2005 № 306-р**

В составе: **председателя комиссии** – заместителя главы администрации Кировского района Санкт – Петербурга – **М.Ф. Прозорова**
заместителя председателя комиссии – заместителя директора СПб ГУ «Жилищное агентство Кировского района Санкт – Петербурга» - **В.П. Хатько**
членов комиссии:
Главного специалиста Государственной жилищной инспекции Санкт – Петербурга – **В.В. Душаниной**
Главного специалиста Отдела районного хозяйства администрации Кировского района – **Л.С. Смирновой**
Начальника сектора МВК СПБ ГУ «Жилищное агентство Кировского района» Санкт – Петербурга- **Г.Д. Езоновой**
Главного инженера филиала ГУ «ГУИОН» ПИБ Кировского района Санкт – Петербурга – **С.С. Григорьевой**
Инспектора Отдела Государственного пожарного надзора Кировского района ГУ МЧС России по Санкт-Петербургу – **Е.С. Романовой**
Главного специалиста Территориального отдела Территориального управления федеральной службы по надзору в сфере защиты прав потребителей и благополучия человека в Кировском, Красносельском, Петродворцовом районах и городе Ломоносове – **Н.Д.Ворониной**
Государственного инспектора межрегионального отдела государственного строительного надзора МТУ Ростехнадзора по СЗФО – **Н.К. Пахолкова**
Заместителя начальника отдела регистрации прав и ведения ЕГРП
Управления ФРС по Санкт-Петербургу и Ленинградской области **О.Р.Прокофьевой**

При участии собственников квартир (комнат)

По результатам рассмотренных документов:
поэтажных планов
технического паспорта
заключения экспертной строительной комиссии по обследованию строительных конструкций в жилых и общественных зданиях, находящихся в аварийном состоянии (акт № 67 от 22.03.93 г.)
протокола строительной комиссии по экспертизе конструкций в аварийных домах № 96 от 18.03.19991 г.
технического заключения по результатам обследования строительных конструкций ЗАО «Анзим», август-октябрь 2008 г.

Дом № 18 по ул. Калинина построен по индивидуальному проекту в 1890 году и состоит из двух отдельно стоящих каменных строений: лит «А» и лит «З». Год последнего капитального ремонта – 1956.

Строение литер А дома № 18 по ул. Калинина - 4-х этажное, каменное, с балконами, расположено по красной линии застройки ул. Калинина, полы первого этажа заглублены относительно поверхности асфальтового покрытия тротуара на 60-80 см. В части строения находится помещение теплоцентра. Вход в теплоцентр осуществляется с лестничной клетки. В 1956 году в здании был произведен комплексный капитальный ремонт с надстройкой дома на один этаж. В 1993-1994 г.г. производилось усиление грунтов оснований под фундаментами.

Фундаменты ленточные, бутовые с бетонным выступом, стены кирпичные, перемычки над оконными и дверными проемами кирпичные клинчатые и металлические двутаврового профиля, междуэтажные перекрытия – по металлическим балкам с плоским железобетонным заполнением и в виде сборных железобетонных настилов. Чердачное перекрытие – по металлическим балкам с плоским железобетонным заполнением и в виде сборных железобетонных настилов, крыша четырехскатная, несущие конструкции деревянные наслонные стропила, кровля – из листовой оцинкованной стали по дощатой обрешетке, ступени маршей каменные и бетонные, полы паркетные, дощатые, линолеумные, с покрытием ламината, плитки ПВХ и из керамической плитки, перегородки дощатые, гипсолитовые.

Общая полезная площадь здания – 2384,8 м. кв., из них жилая –1918,5 м.кв.

В доме 22 квартиры.

Фундаменты

При обследовании фундаментов с отрывкой шурфов установлено, что на обрезе фундаментов горизонтальная гидроизоляция не обнаружена, отмечено выщелачивание раствора из швов бутовой кладки, нарушение горизонтальной линии цоколя, трещины по швам. В стенах фасадов и несущей средней стене наблюдаются трещины раскрытием 0,2-2,0 см., свидетельствующие об имевших место неравномерных осадках грунтов оснований под фундаментам. Все это привело к снижению их несущей способности. **Фундаменты находятся в ограниченно работоспособном состоянии**.

Стены

При обследовании зафиксированы сквозные трещины в продольной внутренней стене раскрытием 0,2-2,5 см по всей высоте здания, трещины по штукатурному слою стен лестничных клеток и в кладке кирпичных клинчатых перемычек над дверными проемами, трещина в стене 1-й лестницы переходит в сводчатое заполнение между балконами лестничных площадок 2-3-го этажей. Прогары и засмолы кладки в зоне дымовых стояков. В месте примыкания стены дворового фасада к поперечной стене перевязки швов кладки нет. Отпадения штукатурного слоя стен дворового и торцевого фасадов с деструкцией кладки на глубину 3-7 см. Техническое состояние кладки наружных стен признается как **ограниченно работоспособное, местами недопустимое (предаварийное).**

Перекрытия

Поверхности металлических балок междуэтажного перекрытия поражены коррозией, особенно в мокрых зонах, имеются трещины вдоль балок и между плитами заполнения, вследствие чего снижена их прочность. **Междуэтажное перекрытие находится в ограниченно работоспособном (неудовлетворительном) состоянии.**

Поверхности металлических балок поражены коррозией, по нижней поверхности перекрытий и по швам между плит сборного железобетонного заполнения зафиксированы трещины. В целом **чердачное перекрытие находится в ограниченно работоспособном (неудовлетворительном) состоянии.**

Лестницы

Каменные ступени маршей имеют механические повреждения, сколы валиков, значительно изношены. Бетонные ступени имеют механические повреждения. Под местом опирания балок площадок – состояние недопустимое (предаварийное).

Конструкции лестниц находятся в ограниченно работоспособном местами недопустимом (предаварийном) состоянии.

Крыша

В местах протечек с кровли отмечено поражение гнилью мауэрлата и обрешетки. **Состояние кровли неудовлетворительное. Стропильная система находится в ограниченно работоспособном состоянии. Система наружного водостока находится в неудовлетворительном состоянии.**

Полы в помещениях первого этажа заглублены от поверхности асфальтового покрытия тротуара и двора на 60-80см.

Балконы

Несущими конструкциями балконов являются металлические рамы, консольно заделанные в стены с плоским железобетонным заполнением. При визуальном осмотре металлические рамы значительно поражены коррозией. Наблюдается отпадение защитного слоя бетона с оголением арматуры на значительной площади и поражением ее коррозией, гидроизоляция балконов нарушена. **Состояние конструкций балконов недопустимое (предаварийное).**

На основании вышеизложенного установлено, что прочностной ресурс фундаментов, и стен практически исчерпан. Признаками значительного физического износа является наличие многочисленных осадочных и деформативных трещин повсеместно, усугубленных переувлажнением в нижней зоне. Монолитность кладки снижена в процессе реконструктивных мероприятий.

В непосредственной близости от дома расположена строительная площадка, начаты работы нулевого цикла. Дом находится в промышленной зоне.

Комиссия приняла заключение:

В соответствии с постановлением Правительства Российской Федерации от 28.01.2006 № 47 «Об утверждении Положения о признании помещения жилым помещением, жилого помещения непригодным для постоянного проживания и многоквартирного дома аварийным и подлежащим сносу или реконструкции» раздел III п.п. 33, 34, 38 признать многоквартирный дом по адресу: г. Санкт - Петербург, ул. Калинина, дом № 18, литер А аварийным и подлежащим сносу.

Приложение к заключению:
поэтажные планы
технический паспорт
заключение экспертной строительной комиссии по обследованию строительных конструкций в жилых и общественных зданиях, находящихся в аварийном состоянии (акт № 67 от 22.03.93 г.)
протокол строительной комиссии по экспертизе конструкций в аварийных домах № 96 от 18.03.1991 г.
техническое заключение по результатам обследования строительных конструкций ЗАО «Анзим», август-октябрь 2008 г.

Председатель межведомственной комиссии
заместитель главы администрации Кировского района
Прозоров М.Ф.
Заместитель председателя комиссии
заместитель директора СПб ГУ «Жилищное агентство Кировского района Санкт – Петербурга»
Хатько В.П.
Члены межведомственной комиссии:
Главный специалист Государственной жилищной инспекции Санкт – Петербурга
Душанина В.В.

Главный специалист отдела районного хозяйства
администрации Кировского района
Смирнова Л.С. _____

Начальник сектора МВК СПБ ГУ «Жилищное агентство
Кировского района Санкт – Петербурга»
Г.Д. Езонова _____

Главный инженер филиала ГУ «ГУИОН» ПИБ Кировского
района Санкт - Петербурга
Григорьева С.С. _____

Инспектор отдела Государственного пожарного надзора
Кировского района ГУ МЧС России по Санкт-Петербургу
Романова Е.С. _____

Главный специалист Территориального отдела
Территориального управления федеральной службы
по надзору в сфере защиты прав потребителей и
благополучия человека в Кировском, Красносельском,
Петродворцовом районах и городе Ломоносове
Воронина Н.Д. _____

Государственный инспектор межрегионального отдела
государственного строительного надзора МТУ Ростехнадзора по СЗФО
Пахолков Н.К. _____

Заместитель начальника отдела регистрации прав и ведения ЕГРП
Управления ФРС по Санкт-Петербургу и Ленинградской области
Прокофьева О.Р. _____

Собственники квартир (комнат)

квартира № 20 Сергеев Алексей Владимирович
Ознакомлен согласен

квартира № 20 Иванова Нина Ивановна
Ознакомлена согласна

квартира № 20 Напошнай Дмитрий Викторович
Ознакомлен согласен.

квартира № 10 Родионов Сергей Анатольевич
Ознакомлен согласен

квартира № 4 Бородин Валерий Николаевич

квартира № 3 Стромков Станислав Николаевич
ознакомлен и согласен 11.05.2009г

квартира № 3 Столярова Валентина Николаевна
ознакомлена согласна

квартира № 20 Арсеньев Владимир Борисович
ознакомлен согласен

квартира № 15 Петухова Людмила Александровна
ознакомлена согласна

квартира № 22 Бочаров Вячеслав Юрьевич

квартира № 18 Новиков Владимир Егорович
ознакомлен 18.05.09

квартира № 11 Романов Дмитрий Николаевич 18.05.09
ознакомлен

квартира № 18 Назарова Ольга Викторовна
ознакомлена 18.05.09

квартира № 18 Назарова Нина Валерьевна
ознакомлена 18.05.09

квартира № 22 Воронцов Дмитрий Геннадьевич
ознакомлен

квартира № 22 Воронцова Галина Геннадьевна 18.05.09
ознакомлена

квартира № 17 Сопов Юрий Михайлович
не согласен

квартира № 2 Иванова Галина Дмитриевна 18.05.09
ознакомлена — согласна

квартира № 21 Зубриков Михаил Борисович
ознакомлен 25.05.09

квартира № 9 Дементьева Нина Федоровна

квартира № 9 Сотрудники дома МЧС, аварийная, ознакомлен
Карпов Дмитрий Александрович 25.05.09

квартира № 5 Сочкова Елена Юрьевна
ознакомлена 25.05.09

квартира № 21 Шеннекова Татьяна Васильевна 26.5.09
ознакомлена

квартира № 21 Клевцова Нина Абрамовна

квартира № ознакомлена согласна

квартира №

квартира №

ПРАВИТЕЛЬСТВО САНКТ-ПЕТЕРБУРГА

КОМИТЕТ ПО ГОСУДАРСТВЕННОМУ КОНТРОЛЮ, ИСПОЛЬЗОВАНИЮ И ОХРАНЕ ПАМЯТНИКОВ ИСТОРИИ И КУЛЬТУРЫ

пл. Ломоносова, д.1, Санкт-Петербург, 191023
Тел. (812) 315-43-03, (812) 571-64-31, факс (812) 710-42-45
e-mail: kgiop@gov.spb.ru
http://www.gov.spb.ru

ОКПО 00086941 ОКОГУ 2300231 ОГРН 1037843025527
ИНН/КПП 7832000069/784001001

Начальнику Управления приватизации и арендных отношений СПб ГКУ "Имущество Санкт-Петербурга"

Ворохобиной О.А.

26 ИЮН 2019 № 01-25-12699/19-0-1/2
На № 41820-13/19 от 11.06.2019

Рег. № 01-25-12699/19-0-0 от 18.06.2019

Комитет по государственному контролю, использованию и охране памятников истории и культуры сообщает, что объект по адресу: **г.Санкт-Петербург, улица Калинина, дом 18, литера А** не относится к числу объектов (выявленных объектов) культурного наследия.

Объект расположен вне границ зон охраны и защитных зон объектов культурного наследия на территории Санкт-Петербурга.

Начальник отдела информации об объектах культурного наследия и режимах зон охраны — Коробкова Е.В.

Иванов С.Е. (812)315-50-15

МЧС РОССИИ

**ГЛАВНОЕ УПРАВЛЕНИЕ
МИНИСТЕРСТВА РОССИЙСКОЙ ФЕДЕРАЦИИ
ПО ДЕЛАМ ГРАЖДАНСКОЙ ОБОРОНЫ,
ЧРЕЗВЫЧАЙНЫМ СИТУАЦИЯМ И ЛИКВИДАЦИИ
ПОСЛЕДСТВИЙ СТИХИЙНЫХ БЕДСТВИЙ
ПО Г. САНКТ-ПЕТЕРБУРГУ**

**(Главное управление МЧС России
по г. Санкт-Петербургу)**

наб. р. Мойки, 85, Санкт-Петербург, 190000
тел. (812) 718-25-05, факс (812) 571-53-34

12.08 2019 № 12277-5-1-2

На № 60050-7/19 от 22.08.2019
№ 60043-7/19 от 22.08.2019
№ 59680-7/19 от 21.08.2019
№ 60534-7/19 от 23.08.2019

О предоставлении учетных данных

Начальнику Управления приватизации
и арендных отношений
СПб ГКУ "Имущество
Санкт-Петербурга"

О.А. Ворохобиной

ул. Новгородская, д. 20, лит. А, пом. 2-Н
Санкт-Петербург, 191124

На Ваш запрос сообщаю, что по учетным данным Главного управления МЧС России по Санкт-Петербургу, объекты недвижимости, расположенные по адресам:

Санкт-Петербург, ул. Миллионная, д. 11, лит. А, пом. 4-Н (1 этаж);
Санкт-Петербург, г. Ломоносов, Дворцовый пр., д. 59, лит. А, пом. 4-Н (1 этаж);
Санкт-Петербург, Большой пр. П.С., д. 28/1, лит. А, пом. 1-Н (1 этаж);
Санкт-Петербург, Московский пр., д. 85, лит. А, пом. 1-Н;
Санкт-Петербург, Зеленогорская ул., д. 3, лит. А;
Санкт-Петербург, пос. Стрельна, Санкт-Петербургское шоссе, д. 82а, лит. А;
Санкт-Петербург, ул. Калинина, д. 18, лит. А

не являются объектами гражданской обороны.

Для получения заключения о наличии/отсутствии объектов гражданской обороны по адресу: Санкт-Петербург, Южное шоссе, д. 36, лит. А необходимо представить в адрес Главного управления ситуационный план объекта недвижимости.

Заместитель начальника Главного управления
(по защите, мониторингу и предупреждению ЧС)-
начальник управления гражданской защиты Р.В. Емельянов

ГКУ «Имущество СПб» Вх. № 76615-21/19 от 07.10.2019

Красавцев Р.А.
247-09-89

ФИЛИАЛ ФЕДЕРАЛЬНОГО ГОСУДАРСТВЕННОГО БЮДЖЕТНОГО УЧРЕЖДЕНИЯ "ФЕДЕРАЛЬНАЯ КАДАСТРОВАЯ ПАЛАТА ФЕДЕРАЛЬНОЙ СЛУЖБЫ ГОСУДАРСТВЕННОЙ РЕГИСТРАЦИИ, КАДАСТРА И КАРТОГРАФИИ" ПО САНКТ-ПЕТЕРБУРГУ

(полное наименование органа регистрации прав)

Раздел 1

Выписка из Единого государственного реестра недвижимости об основных характеристиках и зарегистрированных правах на объект недвижимости

Сведения об основных характеристиках объекта недвижимости

На основании запроса от 13.06.2019 г., поступившего на рассмотрение 13.06.2019 г., сообщаем, что согласно записям Единого государственного реестра недвижимости:

Помещение			
(вид объекта недвижимости)			
Лист № ___ Раздела 1	Всего листов раздела 1: ___	Всего разделов: ___	Всего листов выписки: ___
17.06.2019 № 78/001/006/2019-9771			
Кадастровый номер:		**78:15:0008016:3020**	

Номер кадастрового квартала:	78:15:0008016
Дата присвоения кадастрового номера:	29.08.2012
Ранее присвоенный государственный учетный номер:	Кадастровый номер: 78:15:8016:0:9:2016
Адрес:	Санкт-Петербург, ул Калинина, д 18, литера А, кв 4
Площадь, м²:	103.8
Наименование:	Жилое помещение
Назначение:	Жилое помещение
Номер этажа, на котором расположено помещение, машино-место:	Этаж № 2
Вид жилого помещения:	Квартира
Кадастровая стоимость (руб.):	312488.86
Кадастровые номера иных объектов недвижимости, в пределах которых расположен объект недвижимости:	78:15:0008016:3009
Виды разрешенного использования:	данные отсутствуют
Сведения об отнесении жилого помещения к определенному виду жилых помещений специализированного жилищного фонда, к жилым помещениям наемного дома социального использования или наемного дома коммерческого использования:	данные отсутствуют
Статус записи об объекте недвижимости):	Сведения об объекте недвижимости имеют статус "актуальные, ранее учтенные"
Особые отметки:	данные отсутствуют
Получатель выписки:	Миль Татьяна Мефодьевна, от имени представляемого по доверенности: Комитет имущественных отношений Санкт-Петербурга

ТЕХНОЛОГ II КАТЕГОРИИ		Хиньшакова Д.В.
(полное наименование должности)	(подпись)	(инициалы, фамилия)

М.П.

Раздел 2

Выписка из Единого государственного реестра недвижимости об основных характеристиках и зарегистрированных правах на объект недвижимости

Сведения о зарегистрированных правах

Помещение			
(вид объекта недвижимости)			
Лист № ___ Раздела **2**	Всего листов раздела **2** : ___	Всего разделов: ___	Всего листов выписки: ___
17.06.2019 № 78/001/006/2019-9771			
Кадастровый номер:		**78:15:0008016:3020**	

1.	Правообладатель (правообладатели):	1.1.	Санкт-Петербург
2.	Вид, номер и дата государственной регистрации права:	2.1.	Общая долевая собственность, № Г-4 от 02.10.1997, доля в праве 45/76
3.	Документы-основания:	3.1.	сведения не предоставляются
4.	Ограничение прав и обременение объекта недвижимости:	не зарегистрировано	
1.	Правообладатель (правообладатели):	1.2.	Санкт-Петербург
2.	Вид, номер и дата государственной регистрации права:	2.2.	Общая долевая собственность, № 78-78-41/055/2011-103 от 02.03.2011, доля в праве 31/76
3.	Документы-основания:	3.2.	сведения не предоставляются
4.	Ограничение прав и обременение объекта недвижимости:	не зарегистрировано	
5.	Сведения о наличии решения об изъятии объекта недвижимости для государственных и муниципальных нужд:	данные отсутствуют	
6.	Сведения об осуществлении государственной регистрации прав без необходимого в силу закона согласия третьего лица, органа:	данные отсутствуют	

ТЕХНОЛОГ II КАТЕГОРИИ		Хиньшакова Д.В.
(полное наименование должности)	(подпись)	(инициалы, фамилия)

М.П.

Раздел 5

Выписка из Единого государственного реестра недвижимости об основных характеристиках и зарегистрированных правах на объект недвижимости

План расположения помещения, машино-места на этаже (плане этажа)

Помещение			
(вид объекта недвижимости)			
Лист № ___ Раздела **5**	Всего листов раздела **5**: ___	Всего разделов: ___	Всего листов выписки: ___
17.06.2019 № 78/001/006/2019-9771			
Кадастровый номер:		**78:15:0008016:3020**	

Номер этажа (этажей): Этаж № 2

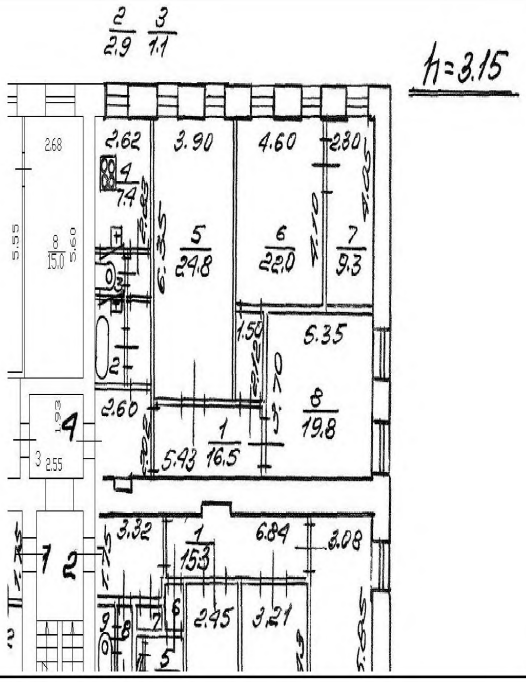

Масштаб 1:	данные отсутствуют

ТЕХНОЛОГ II КАТЕГОРИИ		Киньшакова Д.В.
(полное наименование должности)	(подпись)	(инициалы, фамилия)

М.П.

ФИЛИАЛ ФЕДЕРАЛЬНОГО ГОСУДАРСТВЕННОГО БЮДЖЕТНОГО УЧРЕЖДЕНИЯ "ФЕДЕРАЛЬНАЯ КАДАСТРОВАЯ ПАЛАТА ФЕДЕРАЛЬНОЙ СЛУЖБЫ ГОСУДАРСТВЕННОЙ РЕГИСТРАЦИИ, КАДАСТРА И КАРТОГРАФИИ" ПО САНКТ-ПЕТЕРБУРГУ

(полное наименование органа регистрации прав)

Раздел 1

Выписка из Единого государственного реестра недвижимости об основных характеристиках и зарегистрированных правах на объект недвижимости

Сведения об основных характеристиках объекта недвижимости

На основании запроса от 13.06.2019 г., поступившего на рассмотрение 13.06.2019 г., сообщаем, что согласно записям Единого государственного реестра недвижимости:

Помещение			
(вид объекта недвижимости)			
Лист № ___ Раздела 1	Всего листов раздела 1: ___	Всего разделов: ___	Всего листов выписки: ___
17.06.2019 № 78/001/006/2019-9869			
Кадастровый номер:		**78:15:0008016:3030**	

Номер кадастрового квартала:	78:15:0008016
Дата присвоения кадастрового номера:	29.08.2012
Ранее присвоенный государственный учетный номер:	Кадастровый номер: 78:15:8016:0:9:2012
Адрес:	Санкт-Петербург, ул Калинина, д 18, литера А, кв 20
Площадь, м²:	113.8
Наименование:	Жилое помещение
Назначение:	Жилое помещение
Номер этажа, на котором расположено помещение, машино-место:	Этаж № 2
Вид жилого помещения:	Квартира
Кадастровая стоимость (руб.):	342593.76
Кадастровые номера иных объектов недвижимости, в пределах которых расположен объект недвижимости:	78:15:0008016:3009
Виды разрешенного использования:	данные отсутствуют
Сведения об отнесении жилого помещения к определенному виду жилых помещений специализированного жилищного фонда, к жилым помещениям наемного дома социального использования или наемного дома коммерческого использования:	данные отсутствуют
Статус записи об объекте недвижимости):	Сведения об объекте недвижимости имеют статус "актуальные, ранее учтенные"
Особые отметки:	данные отсутствуют
Получатель выписки:	Миль Татьяна Мефодьевна, от имени представляемого по доверенности: Комитет имущественных отношений Санкт-Петербурга

ТЕХНОЛОГ II КАТЕГОРИИ		Хиньшакова Д.В.
(полное наименование должности)	(подпись)	(инициалы, фамилия)

М.П.

Раздел 2

Выписка из Единого государственного реестра недвижимости об основных характеристиках и зарегистрированных правах на объект недвижимости

Сведения о зарегистрированных правах

Помещение			
(вид объекта недвижимости)			
Лист № ___ Раздела **2**	Всего листов раздела **2** : ___	Всего разделов: ___	Всего листов выписки: ___
17.06.2019 № 78/001/006/2019-9869			
Кадастровый номер:		**78:15:0008016:3030**	

1.	Правообладатель (правообладатели):	1.1.	Санкт-Петербург
2.	Вид, номер и дата государственной регистрации права:	2.1.	Общая долевая собственность, № 78-78-41/201/2011-358 от 05.04.2011, доля в праве 21/77
3.	Документы-основания:	3.1.	сведения не предоставляются
4.	Ограничение прав и обременение объекта недвижимости:	не зарегистрировано	
1.	Правообладатель (правообладатели):	1.2.	Санкт-Петербург
2.	Вид, номер и дата государственной регистрации права:	2.2.	Общая долевая собственность, № 78-78-41/029/2012-466 от 24.05.2012, доля в праве 19/77
3.	Документы-основания:	3.2.	сведения не предоставляются
4.	Ограничение прав и обременение объекта недвижимости:	не зарегистрировано	
1.	Правообладатель (правообладатели):	1.3.	Санкт-Петербург
2.	Вид, номер и дата государственной регистрации права:	2.3.	Общая долевая собственность, № 78-78-41/032/2012-496 от 09.06.2012, доля в праве 60/231
3.	Документы-основания:	3.3.	сведения не предоставляются
4.	Ограничение прав и обременение объекта недвижимости:	не зарегистрировано	
1.	Правообладатель (правообладатели):	1.4.	Санкт-Петербург
2.	Вид, номер и дата государственной регистрации права:	2.4.	Общая долевая собственность, № 78-78-41/044/2013-029 от 23.07.2013, доля в праве 17/77
3.	Документы-основания:	3.4.	сведения не предоставляются
4.	Ограничение прав и обременение объекта недвижимости:	не зарегистрировано	
5.	Сведения о наличии решения об изъятии объекта недвижимости для государственных и муниципальных нужд:	данные отсутствуют	
6.	Сведения об осуществлении государственной регистрации прав без необходимого в силу закона согласия третьего лица, органа:	данные отсутствуют	

ТЕХНОЛОГ II КАТЕГОРИИ		Киньшакова Д.В.
(полное наименование должности)	(подпись)	(инициалы, фамилия)

М.П.

Раздел 5

Выписка из Единого государственного реестра недвижимости об основных характеристиках и зарегистрированных правах на объект недвижимости

План расположения помещения, машино-места на этаже (плане этажа)

Помещение			
(вид объекта недвижимости)			
Лист № ___ Раздела **5**	Всего листов раздела **5**: ___	Всего разделов: ___	Всего листов выписки: ___
17.06.2019 № 78/001/006/2019-9869			
Кадастровый номер:		**78:15:0008016:3030**	

Номер этажа (этажей): Этаж № 2

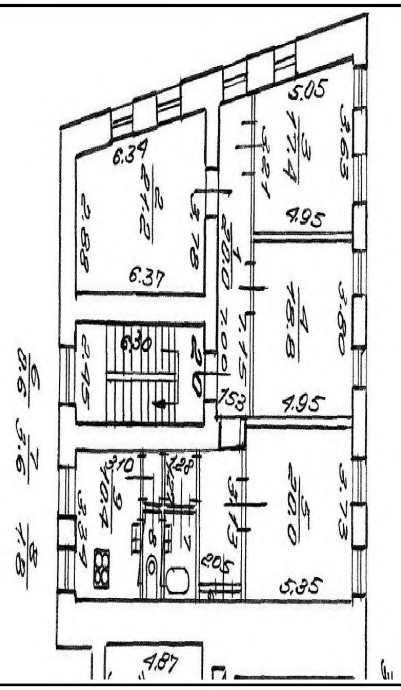

Масштаб 1:	данные отсутствуют

ТЕХНОЛОГ II КАТЕГОРИИ		Киньшакова Д.В.
(полное наименование должности)	(подпись)	(инициалы, фамилия)

М.П.

ФИЛИАЛ ФЕДЕРАЛЬНОГО ГОСУДАРСТВЕННОГО БЮДЖЕТНОГО УЧРЕЖДЕНИЯ "ФЕДЕРАЛЬНАЯ КАДАСТРОВАЯ ПАЛАТА ФЕДЕРАЛЬНОЙ СЛУЖБЫ ГОСУДАРСТВЕННОЙ РЕГИСТРАЦИИ, КАДАСТРА И КАРТОГРАФИИ" ПО САНКТ-ПЕТЕРБУРГУ

(полное наименование органа регистрации прав)

Раздел 1

Выписка из Единого государственного реестра недвижимости об основных характеристиках и зарегистрированных правах на объект недвижимости

Сведения об основных характеристиках объекта недвижимости

На основании запроса от 13.06.2019 г., поступившего на рассмотрение 13.06.2019 г., сообщаем, что согласно записям Единого государственного реестра недвижимости:

Помещение			
(вид объекта недвижимости)			
Лист № ___ Раздела 1	Всего листов раздела 1: ___	Всего разделов: ___	Всего листов выписки: ___
17.06.2019 № 78/001/006/2019-9767			
Кадастровый номер:		**78:15:0008016:3019**	

Номер кадастрового квартала:	78:15:0008016
Дата присвоения кадастрового номера:	29.08.2012
Ранее присвоенный государственный учетный номер:	Кадастровый номер: 78:15:8016:0:9:2011
Адрес:	Санкт-Петербург, ул Калинина, д 18, литера А, кв 2
Площадь, м²:	80.1
Наименование:	Жилое помещение
Назначение:	Жилое помещение
Номер этажа, на котором расположено помещение, машино-место:	Этаж № 2
Вид жилого помещения:	Квартира
Кадастровая стоимость (руб.):	241140.25
Кадастровые номера иных объектов недвижимости, в пределах которых расположен объект недвижимости:	78:15:0008016:3009
Виды разрешенного использования:	данные отсутствуют
Сведения об отнесении жилого помещения к определенному виду жилых помещений специализированного жилищного фонда, к жилым помещениям наемного дома социального использования или наемного дома коммерческого использования:	данные отсутствуют
Статус записи об объекте недвижимости):	Сведения об объекте недвижимости имеют статус "актуальные, ранее учтенные"
Особые отметки:	данные отсутствуют
Получатель выписки:	Миль Татьяна Мефодьевна, от имени представляемого по доверенности: Комитет имущественных отношений Санкт-Петербурга

ТЕХНОЛОГ II КАТЕГОРИИ		Хиньшакова Д.В.
(полное наименование должности)	(подпись)	(инициалы, фамилия)

М.П.

Раздел 2

Выписка из Единого государственного реестра недвижимости об основных характеристиках и зарегистрированных правах на объект недвижимости

Сведения о зарегистрированных правах

Помещение			
(вид объекта недвижимости)			
Лист № ___ Раздела **2**	Всего листов раздела **2** : ___	Всего разделов: ___	Всего листов выписки: ___
17.06.2019 № 78/001/006/2019-9767			
Кадастровый номер:		**78:15:0008016:3019**	

1.	Правообладатель (правообладатели):	1.1.	Санкт-Петербург
2.	Вид, номер и дата государственной регистрации права:	2.1.	Общая долевая собственность, № 78-78/041-78/070/010/2016-321/2 от 19.04.2016, доля в праве 13/45
3.	Документы-основания:	3.1.	сведения не предоставляются
4.	Ограничение прав и обременение объекта недвижимости:	не зарегистрировано	
1.	Правообладатель (правообладатели):	1.2.	Санкт-Петербург
2.	Вид, номер и дата государственной регистрации права:	2.2.	Общая долевая собственность, № 78-78-41/066/2011-300 от 02.06.2011, доля в праве 18/45
3.	Документы-основания:	3.2.	сведения не предоставляются
4.	Ограничение прав и обременение объекта недвижимости:	не зарегистрировано	
1.	Правообладатель (правообладатели):	1.3.	Санкт-Петербург
2.	Вид, номер и дата государственной регистрации права:	2.3.	Общая долевая собственность, № 78-78-41/028/2013-066 от 14.05.2013, доля в праве 14/45
3.	Документы-основания:	3.3.	сведения не предоставляются
4.	Ограничение прав и обременение объекта недвижимости:	не зарегистрировано	
5.	Сведения о наличии решения об изъятии объекта недвижимости для государственных и муниципальных нужд:	данные отсутствуют	
6.	Сведения об осуществлении государственной регистрации прав без необходимого в силу закона согласия третьего лица, органа:	данные отсутствуют	

ТЕХНОЛОГ II КАТЕГОРИИ		Киньшакова Д.В.
(полное наименование должности)	(подпись)	(инициалы, фамилия)

М.П.

Раздел 5

Выписка из Единого государственного реестра недвижимости об основных характеристиках и зарегистрированных правах на объект недвижимости

План расположения помещения, машино-места на этаже (плане этажа)

Помещение			
(вид объекта недвижимости)			
Лист № Раздела **5**	Всего листов раздела **5**:	Всего разделов:	Всего листов выписки:
17.06.2019 № 78/001/006/2019-9767			
Кадастровый номер:		**78:15:0008016:3019**	

Номер этажа (этажей): Этаж № 2

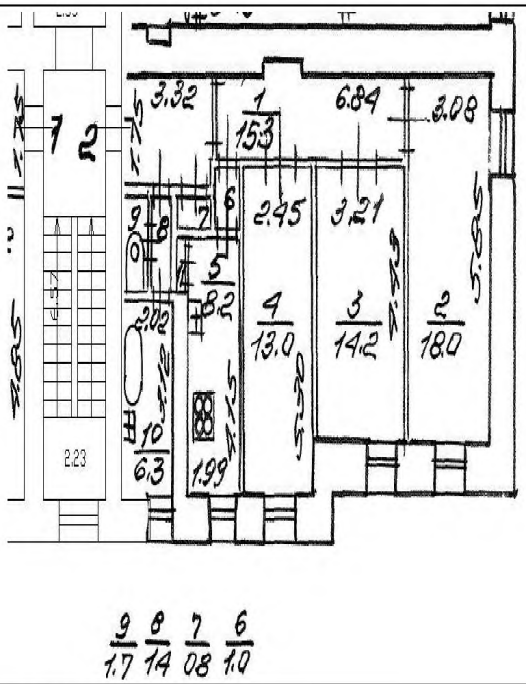

Масштаб 1:	данные отсутствуют

ТЕХНОЛОГ II КАТЕГОРИИ		Киньшакова Д.В.
(полное наименование должности)	(подпись)	(инициалы, фамилия)

М.П.

ФИЛИАЛ ФЕДЕРАЛЬНОГО ГОСУДАРСТВЕННОГО БЮДЖЕТНОГО УЧРЕЖДЕНИЯ "ФЕДЕРАЛЬНАЯ КАДАСТРОВАЯ ПАЛАТА ФЕДЕРАЛЬНОЙ СЛУЖБЫ ГОСУДАРСТВЕННОЙ РЕГИСТРАЦИИ, КАДАСТРА И КАРТОГРАФИИ" ПО САНКТ-ПЕТЕРБУРГУ

(полное наименование органа регистрации прав)

Раздел 1

Выписка из Единого государственного реестра недвижимости об основных характеристиках и зарегистрированных правах на объект недвижимости

Сведения об основных характеристиках объекта недвижимости

На основании запроса от 13.06.2019 г., поступившего на рассмотрение 13.06.2019 г., сообщаем, что согласно записям Единого государственного реестра недвижимости:

Помещение			
(вид объекта недвижимости)			
Лист № ___ Раздела **1**	Всего листов раздела **1**: ___	Всего разделов: ___	Всего листов выписки: ___
17.06.2019 № 78/001/006/2019-9766			
Кадастровый номер:		**78:15:0008016:3033**	

Номер кадастрового квартала:	78:15:0008016
Дата присвоения кадастрового номера:	29.08.2012
Ранее присвоенный государственный учетный номер:	Кадастровый номер: 78:15:8016:0:9:2015
Адрес:	г.Санкт-Петербург, улица Калинина, дом 18, литера А, квартира 3
Площадь, м²:	90.1
Наименование:	Жилое помещение
Назначение:	Жилое помещение
Номер этажа, на котором расположено помещение, машино-место:	Этаж № 2
Вид жилого помещения:	Квартира
Кадастровая стоимость (руб.):	271245.15
Кадастровые номера иных объектов недвижимости, в пределах которых расположен объект недвижимости:	78:15:0008016:3009
Виды разрешенного использования:	данные отсутствуют
Сведения об отнесении жилого помещения к определенному виду жилых помещений специализированного жилищного фонда, к жилым помещениям наемного дома социального использования или наемного дома коммерческого использования:	данные отсутствуют
Статус записи об объекте недвижимости):	Сведения об объекте недвижимости имеют статус "актуальные, ранее учтенные"
Особые отметки:	данные отсутствуют
Получатель выписки:	Миль Татьяна Мефодьевна, от имени представляемого по доверенности: Комитет имущественных отношений Санкт-Петербурга

ТЕХНОЛОГ II КАТЕГОРИИ		Хиньшакова Д.В.
(полное наименование должности)	(подпись)	(инициалы, фамилия)

М.П.

Раздел 2

Выписка из Единого государственного реестра недвижимости об основных характеристиках и зарегистрированных правах на объект недвижимости

Сведения о зарегистрированных правах

Помещение			
(вид объекта недвижимости)			
Лист № ___ Раздела **2**	Всего листов раздела **2** : ___	Всего разделов: ___	Всего листов выписки: ___
17.06.2019 № 78/001/006/2019-9766			
Кадастровый номер:		**78:15:0008016:3033**	

1.	Правообладатель (правообладатели):	1.1.	Санкт-Петербург
2.	Вид, номер и дата государственной регистрации права:	2.1.	Общая долевая собственность, № 78-78-41/034/2010-156 от 07.12.2010, доля в праве 25/55
3.	Документы-основания:	3.1.	сведения не предоставляются
4.	Ограничение прав и обременение объекта недвижимости:	не зарегистрировано	
1.	Правообладатель (правообладатели):	1.2.	Санкт-Петербург
2.	Вид, номер и дата государственной регистрации права:	2.2.	Общая долевая собственность, № 78-78-41/004/2013-332 от 24.04.2013, доля в праве 30/55
3.	Документы-основания:	3.2.	сведения не предоставляются
4.	Ограничение прав и обременение объекта недвижимости:	не зарегистрировано	
5.	Сведения о наличии решения об изъятии объекта недвижимости для государственных и муниципальных нужд:	данные отсутствуют	
6.	Сведения об осуществлении государственной регистрации прав без необходимого в силу закона согласия третьего лица, органа:	данные отсутствуют	

ТЕХНОЛОГ II КАТЕГОРИИ		Хиньшакова Д.В.
(полное наименование должности)	(подпись)	(инициалы, фамилия)

М.П.

Раздел 5

Выписка из Единого государственного реестра недвижимости об основных характеристиках и зарегистрированных правах на объект недвижимости

План расположения помещения, машино-места на этаже (плане этажа)

Помещение			
(вид объекта недвижимости)			
Лист № Раздела **5**	Всего листов раздела **5**:	Всего разделов:	Всего листов выписки:
17.06.2019 № 78/001/006/2019-9766			
Кадастровый номер:		**78:15:0008016:3033**	

Номер этажа (этажей): Этаж № 2

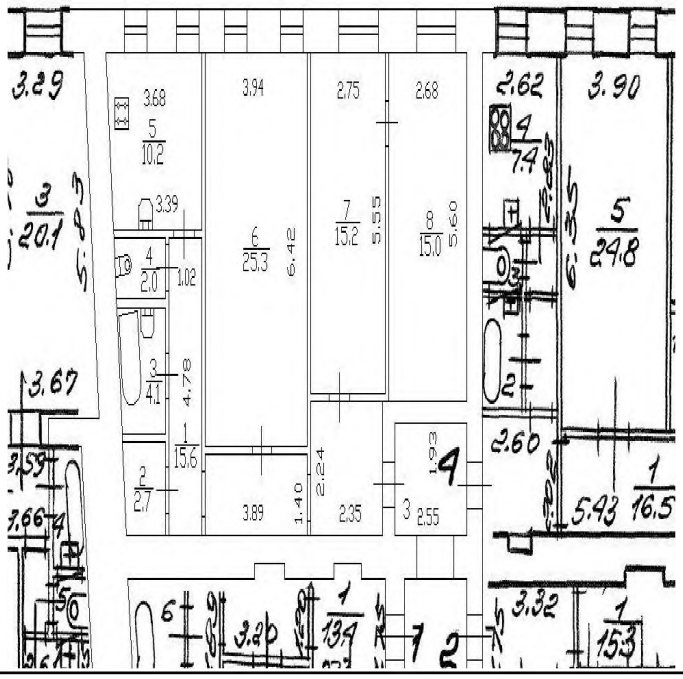

Масштаб 1:	данные отсутствуют

ТЕХНОЛОГ II КАТЕГОРИИ		Киньшакова Д.В.
(полное наименование должности)	(подпись)	(инициалы, фамилия)

М.П.

ФИЛИАЛ ФЕДЕРАЛЬНОГО ГОСУДАРСТВЕННОГО БЮДЖЕТНОГО УЧРЕЖДЕНИЯ "ФЕДЕРАЛЬНАЯ КАДАСТРОВАЯ ПАЛАТА ФЕДЕРАЛЬНОЙ СЛУЖБЫ ГОСУДАРСТВЕННОЙ РЕГИСТРАЦИИ, КАДАСТРА И КАРТОГРАФИИ" ПО САНКТ-ПЕТЕРБУРГУ

(полное наименование органа регистрации прав)

Раздел 1

Выписка из Единого государственного реестра недвижимости об основных характеристиках и зарегистрированных правах на объект недвижимости

Сведения об основных характеристиках объекта недвижимости

На основании запроса от 13.06.2019 г., поступившего на рассмотрение 13.06.2019 г., сообщаем, что согласно записям Единого государственного реестра недвижимости:

Помещение			
(вид объекта недвижимости)			
Лист № ___ Раздела 1	Всего листов раздела 1: ___	Всего разделов: ___	Всего листов выписки: ___
17.06.2019 № 78/001/006/2019-9784			
Кадастровый номер:		**78:15:0008016:3035**	

Номер кадастрового квартала:	78:15:0008016
Дата присвоения кадастрового номера:	29.08.2012
Ранее присвоенный государственный учетный номер:	Кадастровый номер: 78:15:8016:0:9:2019
Адрес:	Санкт-Петербург, ул Калинина, д 18, литера А, кв 7
Площадь, м²:	91.5
Наименование:	Жилое помещение
Назначение:	Жилое помещение
Номер этажа, на котором расположено помещение, машино-место:	Этаж № 3
Вид жилого помещения:	Квартира
Кадастровая стоимость (руб.):	275459.84
Кадастровые номера иных объектов недвижимости, в пределах которых расположен объект недвижимости:	78:15:0008016:3009
Виды разрешенного использования:	данные отсутствуют
Сведения об отнесении жилого помещения к определенному виду жилых помещений специализированного жилищного фонда, к жилым помещениям наемного дома социального использования или наемного дома коммерческого использования:	данные отсутствуют
Статус записи об объекте недвижимости):	Сведения об объекте недвижимости имеют статус "актуальные, ранее учтенные"
Особые отметки:	данные отсутствуют
Получатель выписки:	Миль Татьяна Мефодьевна, от имени представляемого по доверенности: Комитет имущественных отношений Санкт-Петербурга

ТЕХНОЛОГ II КАТЕГОРИИ		Хиньшакова Д.В.
(полное наименование должности)	(подпись)	(инициалы, фамилия)

М.П.

Раздел 2

Выписка из Единого государственного реестра недвижимости об основных характеристиках и зарегистрированных правах на объект недвижимости

Сведения о зарегистрированных правах

Помещение			
(вид объекта недвижимости)			
Лист № ___ Раздела **2**	Всего листов раздела **2** : ___	Всего разделов: ___	Всего листов выписки: ___
17.06.2019 № 78/001/006/2019-9784			
Кадастровый номер:		**78:15:0008016:3035**	

1.	Правообладатель (правообладатели):	1.1.	Санкт-Петербург
2.	Вид, номер и дата государственной регистрации права:	2.1.	Собственность, № 78-78-41/077/2011-377 от 09.09.2011
3.	Документы-основания:	3.1.	сведения не предоставляются
4.	Ограничение прав и обременение объекта недвижимости:	не зарегистрировано	
5.	Сведения о наличии решения об изъятии объекта недвижимости для государственных и муниципальных нужд:	данные отсутствуют	
6.	Сведения об осуществлении государственной регистрации прав без необходимого в силу закона согласия третьего лица, органа:	данные отсутствуют	

ТЕХНОЛОГ II КАТЕГОРИИ		Киньшакова Д.В.
(полное наименование должности)	(подпись)	(инициалы, фамилия)

М.П.

Раздел 5

Выписка из Единого государственного реестра недвижимости об основных характеристиках и зарегистрированных правах на объект недвижимости

План расположения помещения, машино-места на этаже (плане этажа)

Помещение			
(вид объекта недвижимости)			
Лист № ___ Раздела **5**	Всего листов раздела **5**: ___	Всего разделов: ___	Всего листов выписки: ___
17.06.2019 № 78/001/006/2019-9784			
Кадастровый номер:		**78:15:0008016:3035**	

Номер этажа (этажей): Этаж № 3

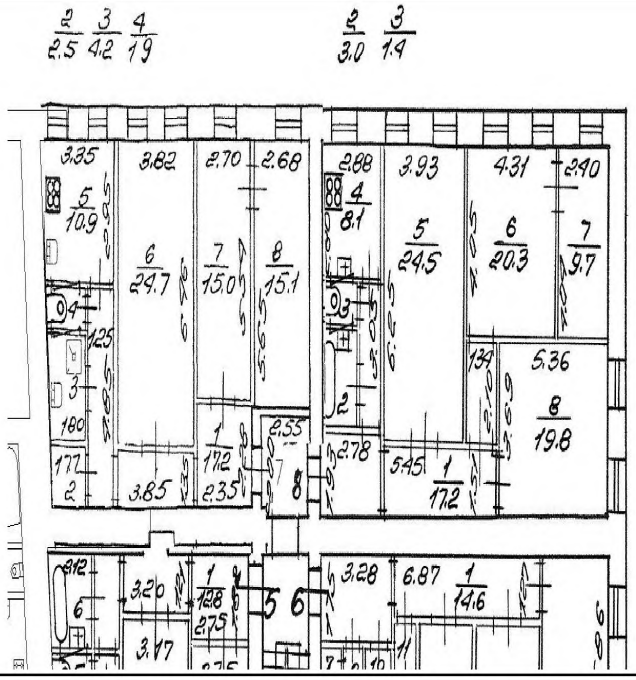

Масштаб 1:	данные отсутствуют

ТЕХНОЛОГ II КАТЕГОРИИ		Киньшакова Д.В.
(полное наименование должности)	(подпись)	(инициалы, фамилия)

М.П.

ФИЛИАЛ ФЕДЕРАЛЬНОГО ГОСУДАРСТВЕННОГО БЮДЖЕТНОГО УЧРЕЖДЕНИЯ "ФЕДЕРАЛЬНАЯ КАДАСТРОВАЯ ПАЛАТА ФЕДЕРАЛЬНОЙ СЛУЖБЫ ГОСУДАРСТВЕННОЙ РЕГИСТРАЦИИ, КАДАСТРА И КАРТОГРАФИИ" ПО САНКТ-ПЕТЕРБУРГУ

(полное наименование органа регистрации прав)

Раздел 1

Выписка из Единого государственного реестра недвижимости об основных характеристиках и зарегистрированных правах на объект недвижимости

Сведения об основных характеристиках объекта недвижимости

На основании запроса от 13.06.2019 г., поступившего на рассмотрение 13.06.2019 г., сообщаем, что согласно записям Единого государственного реестра недвижимости:

Помещение			
(вид объекта недвижимости)			
Лист № ___ Раздела 1	Всего листов раздела 1: ___	Всего разделов: ___	Всего листов выписки: ___
17.06.2019 № 78/001/006/2019-9830			
Кадастровый номер:		**78:15:0008016:3037**	

Номер кадастрового квартала:	78:15:0008016
Дата присвоения кадастрового номера:	29.08.2012
Ранее присвоенный государственный учетный номер:	Кадастровый номер: 78:15:8016:0:9:2006
Адрес:	Санкт-Петербург, ул Калинина, д 18, литера А, кв 14
Площадь, м²:	75.6
Наименование:	Жилое помещение
Назначение:	Жилое помещение
Номер этажа, на котором расположено помещение, машино-место:	Этаж № 2
Вид жилого помещения:	Квартира
Кадастровая стоимость (руб.):	227593.04
Кадастровые номера иных объектов недвижимости, в пределах которых расположен объект недвижимости:	78:15:0008016:3009
Виды разрешенного использования:	данные отсутствуют
Сведения об отнесении жилого помещения к определенному виду жилых помещений специализированного жилищного фонда, к жилым помещениям наемного дома социального использования или наемного дома коммерческого использования:	данные отсутствуют
Статус записи об объекте недвижимости):	Сведения об объекте недвижимости имеют статус "актуальные, ранее учтенные"
Особые отметки:	данные отсутствуют
Получатель выписки:	Миль Татьяна Мефодьевна, от имени представляемого по доверенности: Комитет имущественных отношений Санкт-Петербурга

ТЕХНОЛОГ II КАТЕГОРИИ		Хиньшакова Д.В.
(полное наименование должности)	(подпись)	(инициалы, фамилия)

М.П.

Раздел 2

Выписка из Единого государственного реестра недвижимости об основных характеристиках и зарегистрированных правах на объект недвижимости

Сведения о зарегистрированных правах

Помещение			
(вид объекта недвижимости)			
Лист № ___ Раздела **2**	Всего листов раздела **2** : ___	Всего разделов: ___	Всего листов выписки: ___
17.06.2019 № 78/001/006/2019-9830			
Кадастровый номер:		**78:15:0008016:3037**	

1.	Правообладатель (правообладатели):	1.1.	Санкт-Петербург
2.	Вид, номер и дата государственной регистрации права:	2.1.	Собственность, № 78-78-41/078/2011-213 от 29.09.2011
3.	Документы-основания:	3.1.	сведения не предоставляются
4.	Ограничение прав и обременение объекта недвижимости:	не зарегистрировано	
5.	Сведения о наличии решения об изъятии объекта недвижимости для государственных и муниципальных нужд:	данные отсутствуют	
6.	Сведения об осуществлении государственной регистрации прав без необходимого в силу закона согласия третьего лица, органа:	данные отсутствуют	

ТЕХНОЛОГ II КАТЕГОРИИ		Киньшакова Д.В.
(полное наименование должности)	(подпись)	(инициалы, фамилия)

М.П.

Раздел 5

Выписка из Единого государственного реестра недвижимости об основных характеристиках и зарегистрированных правах на объект недвижимости

План расположения помещения, машино-места на этаже (плане этажа)

Помещение			
(вид объекта недвижимости)			
Лист № Раздела **5**	Всего листов раздела **5**:	Всего разделов:	Всего листов выписки:
17.06.2019 № 78/001/006/2019-9830			
Кадастровый номер:		**78:15:0008016:3037**	

Номер этажа (этажей): Этаж № 2

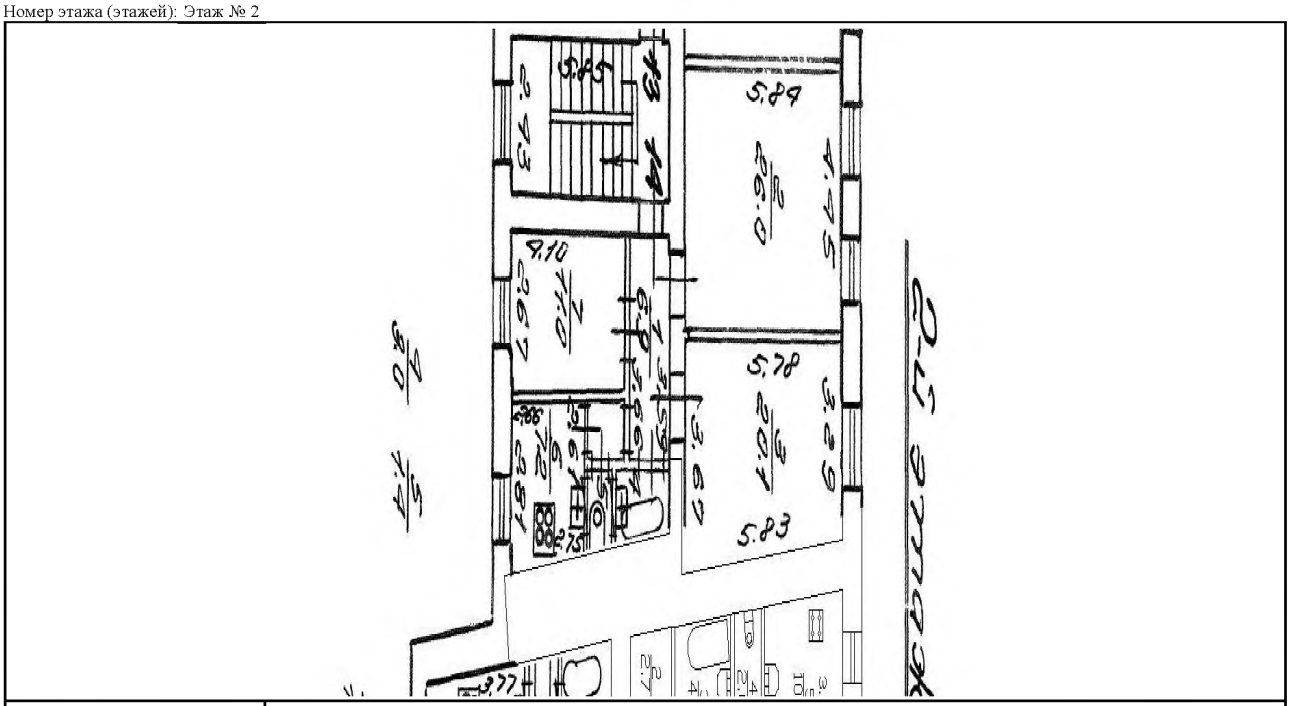

Масштаб 1:	данные отсутствуют

ТЕХНОЛОГ II КАТЕГОРИИ		Киньшакова Д.В.
(полное наименование должности)	(подпись)	(инициалы, фамилия)

М.П.

ФИЛИАЛ ФЕДЕРАЛЬНОГО ГОСУДАРСТВЕННОГО БЮДЖЕТНОГО УЧРЕЖДЕНИЯ "ФЕДЕРАЛЬНАЯ КАДАСТРОВАЯ ПАЛАТА ФЕДЕРАЛЬНОЙ СЛУЖБЫ ГОСУДАРСТВЕННОЙ РЕГИСТРАЦИИ, КАДАСТРА И КАРТОГРАФИИ" ПО САНКТ-ПЕТЕРБУРГУ

(полное наименование органа регистрации прав)

Раздел 1

Выписка из Единого государственного реестра недвижимости об основных характеристиках и зарегистрированных правах на объект недвижимости

Сведения об основных характеристиках объекта недвижимости

На основании запроса от 13.06.2019 г., поступившего на рассмотрение 13.06.2019 г., сообщаем, что согласно записям Единого государственного реестра недвижимости:

Помещение			
(вид объекта недвижимости)			
Лист № ___ Раздела 1	Всего листов раздела 1: ___	Всего разделов: ___	Всего листов выписки: ___
17.06.2019 № 78/001/006/2019-9841			
Кадастровый номер:		**78:15:0008016:3028**	

Номер кадастрового квартала:	78:15:0008016
Дата присвоения кадастрового номера:	29.08.2012
Ранее присвоенный государственный учетный номер:	Кадастровый номер: 78:15:8016:0:9:2008
Адрес:	Санкт-Петербург, ул Калинина, д 18, литера А, кв 16
Площадь, м²:	75.4
Наименование:	Жилое помещение
Назначение:	Жилое помещение
Номер этажа, на котором расположено помещение, машино-место:	Этаж № 3
Вид жилого помещения:	Квартира
Кадастровая стоимость (руб.):	226990.95
Кадастровые номера иных объектов недвижимости, в пределах которых расположен объект недвижимости:	78:15:0008016:3009
Виды разрешенного использования:	данные отсутствуют
Сведения об отнесении жилого помещения к определенному виду жилых помещений специализированного жилищного фонда, к жилым помещениям наемного дома социального использования или наемного дома коммерческого использования:	данные отсутствуют
Статус записи об объекте недвижимости):	Сведения об объекте недвижимости имеют статус "актуальные, ранее учтенные"
Особые отметки:	данные отсутствуют
Получатель выписки:	Миль Татьяна Мефодьевна, от имени представляемого по доверенности: Комитет имущественных отношений Санкт-Петербурга

ТЕХНОЛОГ II КАТЕГОРИИ		Хиньшакова Д.В.
(полное наименование должности)	(подпись)	(инициалы, фамилия)

М.П.

Раздел 2

Выписка из Единого государственного реестра недвижимости об основных характеристиках и зарегистрированных правах на объект недвижимости

Сведения о зарегистрированных правах

Помещение			
(вид объекта недвижимости)			
Лист № ___ Раздела **2**	Всего листов раздела **2** : ___	Всего разделов: ___	Всего листов выписки: ___
17.06.2019 № 78/001/006/2019-9841			
Кадастровый номер:		**78:15:0008016:3028**	

1.	Правообладатель (правообладатели):	1.1.	Санкт-Петербург
2.	Вид, номер и дата государственной регистрации права:	2.1.	Общая долевая собственность, № Г-4 от 02.10.1997, доля в праве 11/56
3.	Документы-основания:	3.1.	сведения не предоставляются
4.	Ограничение прав и обременение объекта недвижимости:	не зарегистрировано	
1.	Правообладатель (правообладатели):	1.2.	Санкт-Петербург
2.	Вид, номер и дата государственной регистрации права:	2.2.	Общая долевая собственность, № 78-78-41/169/2011-014 от 05.05.2011, доля в праве 20/56
3.	Документы-основания:	3.2.	сведения не предоставляются
4.	Ограничение прав и обременение объекта недвижимости:	не зарегистрировано	
1.	Правообладатель (правообладатели):	1.3.	Санкт-Петербург
2.	Вид, номер и дата государственной регистрации права:	2.3.	Общая долевая собственность, № 78-78-80/001/2013-418 от 04.07.2013, доля в праве 25/56
3.	Документы-основания:	3.3.	сведения не предоставляются
4.	Ограничение прав и обременение объекта недвижимости:	не зарегистрировано	
5.	Сведения о наличии решения об изъятии объекта недвижимости для государственных и муниципальных нужд:	данные отсутствуют	
6.	Сведения об осуществлении государственной регистрации прав без необходимого в силу закона согласия третьего лица, органа:	данные отсутствуют	

ТЕХНОЛОГ II КАТЕГОРИИ		Хиньшакова Д.В.
(полное наименование должности)	(подпись)	(инициалы, фамилия)

М.П.

Раздел 5

Выписка из Единого государственного реестра недвижимости об основных характеристиках и зарегистрированных правах на объект недвижимости

План расположения помещения, машино-места на этаже (плане этажа)

Помещение			
(вид объекта недвижимости)			
Лист № Раздела **5**	Всего листов раздела **5**:	Всего разделов:	Всего листов выписки:
17.06.2019 № 78/001/006/2019-9841			
Кадастровый номер:		**78:15:0008016:3028**	

Номер этажа (этажей): Этаж № 3

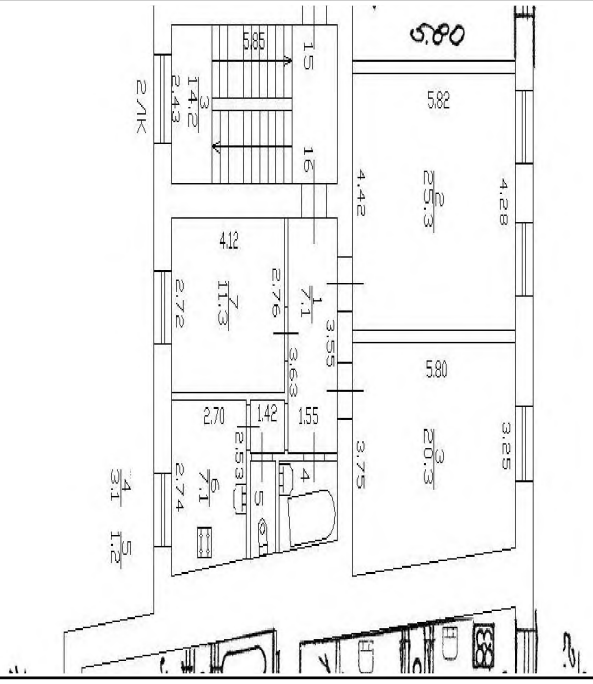

Масштаб 1:	данные отсутствуют

ТЕХНОЛОГ II КАТЕГОРИИ		Киньшакова Д.В.
(полное наименование должности)	(подпись)	(инициалы, фамилия)

М.П.

ФИЛИАЛ ФЕДЕРАЛЬНОГО ГОСУДАРСТВЕННОГО БЮДЖЕТНОГО УЧРЕЖДЕНИЯ "ФЕДЕРАЛЬНАЯ КАДАСТРОВАЯ ПАЛАТА ФЕДЕРАЛЬНОЙ СЛУЖБЫ ГОСУДАРСТВЕННОЙ РЕГИСТРАЦИИ, КАДАСТРА И КАРТОГРАФИИ" ПО САНКТ-ПЕТЕРБУРГУ

(полное наименование органа регистрации прав)

Раздел 1

Выписка из Единого государственного реестра недвижимости об основных характеристиках и зарегистрированных правах на объект недвижимости

Сведения об основных характеристиках объекта недвижимости

На основании запроса от 13.06.2019 г., поступившего на рассмотрение 13.06.2019 г., сообщаем, что согласно записям Единого государственного реестра недвижимости:

Помещение			
(вид объекта недвижимости)			
Лист № ___ Раздела 1	Всего листов раздела 1: ___	Всего разделов: ___	Всего листов выписки: ___
17.06.2019 № 78/001/006/2019-9768			
Кадастровый номер:		**78:15:0008016:3032**	

Номер кадастрового квартала:	78:15:0008016
Дата присвоения кадастрового номера:	29.08.2012
Ранее присвоенный государственный учетный номер:	Кадастровый номер: 78:15:8016:0:9:2001
Адрес:	Санкт-Петербург, ул Калинина, д 18, литера А, кв 1
Площадь, м²:	59.6
Наименование:	Жилое помещение
Назначение:	Жилое помещение
Номер этажа, на котором расположено помещение, машино-место:	Этаж № 2
Вид жилого помещения:	Квартира
Кадастровая стоимость (руб.):	179425.20
Кадастровые номера иных объектов недвижимости, в пределах которых расположен объект недвижимости:	78:15:0008016:3009
Виды разрешенного использования:	данные отсутствуют
Сведения об отнесении жилого помещения к определенному виду жилых помещений специализированного жилищного фонда, к жилым помещениям наемного дома социального использования или наемного дома коммерческого использования:	данные отсутствуют
Статус записи об объекте недвижимости):	Сведения об объекте недвижимости имеют статус "актуальные, ранее учтенные"
Особые отметки:	данные отсутствуют
Получатель выписки:	Миль Татьяна Мефодьевна, от имени представляемого по доверенности: Комитет имущественных отношений Санкт-Петербурга

ТЕХНОЛОГ II КАТЕГОРИИ		Хиньшакова Д.В.
(полное наименование должности)	(подпись)	(инициалы, фамилия)

М.П.

Раздел 2

Выписка из Единого государственного реестра недвижимости об основных характеристиках и зарегистрированных правах на объект недвижимости

Сведения о зарегистрированных правах

Помещение			
(вид объекта недвижимости)			
Лист № ___ Раздела **2**	Всего листов раздела **2** : ___	Всего разделов: ___	Всего листов выписки: ___
17.06.2019 № 78/001/006/2019-9768			
Кадастровый номер:		**78:15:0008016:3032**	

1.	Правообладатель (правообладатели):	1.1.	Санкт-Петербург
2.	Вид, номер и дата государственной регистрации права:	2.1.	Собственность, № 78-78-41/169/2011-036 от 01.06.2011
3.	Документы-основания:	3.1.	сведения не предоставляются
4.	Ограничение прав и обременение объекта недвижимости:	не зарегистрировано	
5.	Сведения о наличии решения об изъятии объекта недвижимости для государственных и муниципальных нужд:	данные отсутствуют	
6.	Сведения об осуществлении государственной регистрации прав без необходимого в силу закона согласия третьего лица, органа:	данные отсутствуют	

ТЕХНОЛОГ II КАТЕГОРИИ		Киньшакова Д.В.
(полное наименование должности)	(подпись)	(инициалы, фамилия)

М.П.

Раздел 5

Выписка из Единого государственного реестра недвижимости об основных характеристиках и зарегистрированных правах на объект недвижимости

План расположения помещения, машино-места на этаже (плане этажа)

Помещение			
(вид объекта недвижимости)			
Лист № ___ Раздела **5**	Всего листов раздела **5**: ___	Всего разделов: ___	Всего листов выписки: ___
17.06.2019 № 78/001/006/2019-9768			
Кадастровый номер:		**78:15:0008016:3032**	

Номер этажа (этажей): Этаж № 2

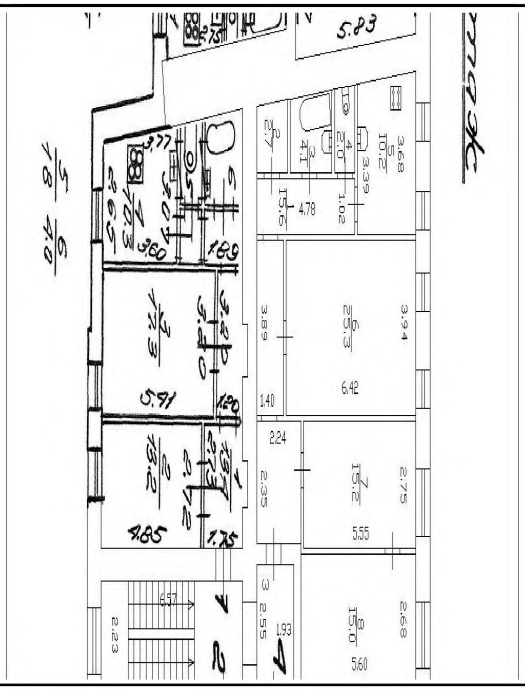

Масштаб 1:	данные отсутствуют

ТЕХНОЛОГ II КАТЕГОРИИ		Киньшакова Д.В.
(полное наименование должности)	(подпись)	(инициалы, фамилия)

М.П.

ФИЛИАЛ ФЕДЕРАЛЬНОГО ГОСУДАРСТВЕННОГО БЮДЖЕТНОГО УЧРЕЖДЕНИЯ "ФЕДЕРАЛЬНАЯ КАДАСТРОВАЯ ПАЛАТА ФЕДЕРАЛЬНОЙ СЛУЖБЫ ГОСУДАРСТВЕННОЙ РЕГИСТРАЦИИ, КАДАСТРА И КАРТОГРАФИИ" ПО САНКТ-ПЕТЕРБУРГУ

(полное наименование органа регистрации прав)

Раздел 1

Выписка из Единого государственного реестра недвижимости об основных характеристиках и зарегистрированных правах на объект недвижимости

Сведения об основных характеристиках объекта недвижимости

На основании запроса от 13.06.2019 г., поступившего на рассмотрение 13.06.2019 г., сообщаем, что согласно записям Единого государственного реестра недвижимости:

Помещение			
(вид объекта недвижимости)			
Лист № ___ Раздела 1	Всего листов раздела 1: ___	Всего разделов: ___	Всего листов выписки: ___
17.06.2019 № 78/001/006/2019-9793			
Кадастровый номер:		**78:15:0008016:3021**	

Номер кадастрового квартала:	78:15:0008016
Дата присвоения кадастрового номера:	29.08.2012
Ранее присвоенный государственный учетный номер:	Кадастровый номер: 78:15:8016:0:9:2018
Адрес:	Санкт-Петербург, ул Калинина, д 18, литера А, кв 6
Площадь, м²:	80.3
Наименование:	Жилое помещение
Назначение:	Жилое помещение
Номер этажа, на котором расположено помещение, машино-место:	Этаж № 3
Вид жилого помещения:	Квартира
Кадастровая стоимость (руб.):	241742.35
Кадастровые номера иных объектов недвижимости, в пределах которых расположен объект недвижимости:	78:15:0008016:3009
Виды разрешенного использования:	данные отсутствуют
Сведения об отнесении жилого помещения к определенному виду жилых помещений специализированного жилищного фонда, к жилым помещениям наемного дома социального использования или наемного дома коммерческого использования:	данные отсутствуют
Статус записи об объекте недвижимости):	Сведения об объекте недвижимости имеют статус "актуальные, ранее учтенные"
Особые отметки:	данные отсутствуют
Получатель выписки:	Миль Татьяна Мефодьевна, от имени представляемого по доверенности: Комитет имущественных отношений Санкт-Петербурга

ТЕХНОЛОГ II КАТЕГОРИИ		Хиньшакова Д.В.
(полное наименование должности)	(подпись)	(инициалы, фамилия)

М.П.

Раздел 2

Выписка из Единого государственного реестра недвижимости об основных характеристиках и зарегистрированных правах на объект недвижимости

Сведения о зарегистрированных правах

Помещение			
(вид объекта недвижимости)			
Лист № ___ Раздела **2**	Всего листов раздела **2** : ___	Всего разделов: ___	Всего листов выписки: ___
17.06.2019 № 78/001/006/2019-9793			
Кадастровый номер:		**78:15:0008016:3021**	

1.	Правообладатель (правообладатели):	1.1.	Санкт-Петербург
2.	Вид, номер и дата государственной регистрации права:	2.1.	Собственность, № 78-78-41/201/2011-254 от 30.03.2011
3.	Документы-основания:	3.1.	сведения не предоставляются
4.	Ограничение прав и обременение объекта недвижимости:	не зарегистрировано	
5.	Сведения о наличии решения об изъятии объекта недвижимости для государственных и муниципальных нужд:	данные отсутствуют	
6.	Сведения об осуществлении государственной регистрации прав без необходимого в силу закона согласия третьего лица, органа:	данные отсутствуют	

ТЕХНОЛОГ II КАТЕГОРИИ		Киньшакова Д.В.
(полное наименование должности)	(подпись)	(инициалы, фамилия)

М.П.

Раздел 5

Выписка из Единого государственного реестра недвижимости об основных характеристиках и зарегистрированных правах на объект недвижимости

План расположения помещения, машино-места на этаже (плане этажа)

Помещение			
(вид объекта недвижимости)			
Лист № Раздела **5**	Всего листов раздела **5**:	Всего разделов:	Всего листов выписки:
17.06.2019 № 78/001/006/2019-9793			
Кадастровый номер:		**78:15:0008016:3021**	

Номер этажа (этажей): Этаж № 3

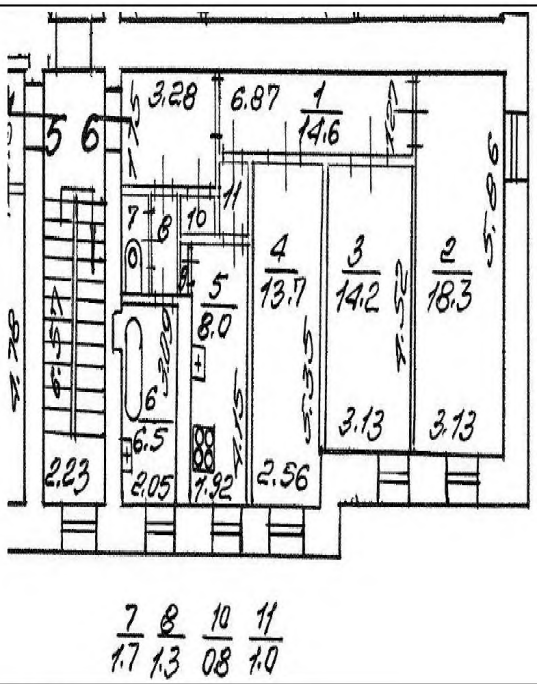

Масштаб 1:	данные отсутствуют

ТЕХНОЛОГ II КАТЕГОРИИ		Киньшакова Д.В.
(полное наименование должности)	(подпись)	(инициалы, фамилия)

М.П.

ФИЛИАЛ ФЕДЕРАЛЬНОГО ГОСУДАРСТВЕННОГО БЮДЖЕТНОГО УЧРЕЖДЕНИЯ "ФЕДЕРАЛЬНАЯ КАДАСТРОВАЯ ПАЛАТА ФЕДЕРАЛЬНОЙ СЛУЖБЫ ГОСУДАРСТВЕННОЙ РЕГИСТРАЦИИ, КАДАСТРА И КАРТОГРАФИИ" ПО САНКТ-ПЕТЕРБУРГУ

(полное наименование органа регистрации прав)

Раздел 1

Выписка из Единого государственного реестра недвижимости об основных характеристиках и зарегистрированных правах на объект недвижимости

Сведения об основных характеристиках объекта недвижимости

На основании запроса от 13.06.2019 г., поступившего на рассмотрение 13.06.2019 г., сообщаем, что согласно записям Единого государственного реестра недвижимости:

Помещение			
(вид объекта недвижимости)			
Лист № ___ Раздела **1**	Всего листов раздела **1**: ___	Всего разделов: ___	Всего листов выписки: ___
17.06.2019 № 78/001/006/2019-9787			
Кадастровый номер:		**78:15:0008016:3022**	

Номер кадастрового квартала:	78:15:0008016
Дата присвоения кадастрового номера:	29.08.2012
Ранее присвоенный государственный учетный номер:	Кадастровый номер: 78:15:8016:0:9:2020
Адрес:	Санкт-Петербург, ул Калинина, д 18, литера А, кв 8
Площадь, м²:	104.0
Наименование:	Жилое помещение
Назначение:	Жилое помещение
Номер этажа, на котором расположено помещение, машино-место:	Этаж № 3
Вид жилого помещения:	Квартира
Кадастровая стоимость (руб.):	313090.96
Кадастровые номера иных объектов недвижимости, в пределах которых расположен объект недвижимости:	78:15:0008016:3009
Виды разрешенного использования:	данные отсутствуют
Сведения об отнесении жилого помещения к определенному виду жилых помещений специализированного жилищного фонда, к жилым помещениям наемного дома социального использования или наемного дома коммерческого использования:	данные отсутствуют
Статус записи об объекте недвижимости):	Сведения об объекте недвижимости имеют статус "актуальные, ранее учтенные"
Особые отметки:	данные отсутствуют
Получатель выписки:	Миль Татьяна Мефодьевна, от имени представляемого по доверенности: Комитет имущественных отношений Санкт-Петербурга

ТЕХНОЛОГ II КАТЕГОРИИ		Хиньшакова Д.В.
(полное наименование должности)	(подпись)	(инициалы, фамилия)

М.П.

Раздел 2

Выписка из Единого государственного реестра недвижимости об основных характеристиках и зарегистрированных правах на объект недвижимости

Сведения о зарегистрированных правах

Помещение			
(вид объекта недвижимости)			
Лист № ___ Раздела **2**	Всего листов раздела **2** : ___	Всего разделов: ___	Всего листов выписки: ___
17.06.2019 № 78/001/006/2019-9787			
Кадастровый номер:		**78:15:0008016:3022**	

1.	Правообладатель (правообладатели):	1.1.	Санкт-Петербург
2.	Вид, номер и дата государственной регистрации права:	2.1.	Собственность, № 78-78-41/044/2013-129 от 07.08.2013
3.	Документы-основания:	3.1.	сведения не предоставляются
4.	Ограничение прав и обременение объекта недвижимости:	не зарегистрировано	
5.	Сведения о наличии решения об изъятии объекта недвижимости для государственных и муниципальных нужд:	данные отсутствуют	
6.	Сведения об осуществлении государственной регистрации прав без необходимого в силу закона согласия третьего лица, органа:	данные отсутствуют	

ТЕХНОЛОГ II КАТЕГОРИИ		Киньшакова Д.В.
(полное наименование должности)	(подпись)	(инициалы, фамилия)

М.П.

Раздел 5

Выписка из Единого государственного реестра недвижимости об основных характеристиках и зарегистрированных правах на объект недвижимости

План расположения помещения, машино-места на этаже (плане этажа)

Помещение			
(вид объекта недвижимости)			
Лист № ___ Раздела **5**	Всего листов раздела **5**: ___	Всего разделов: ___	Всего листов выписки: ___
17.06.2019 № 78/001/006/2019-9787			
Кадастровый номер:		**78:15:0008016:3022**	

Номер этажа (этажей): Этаж № 3

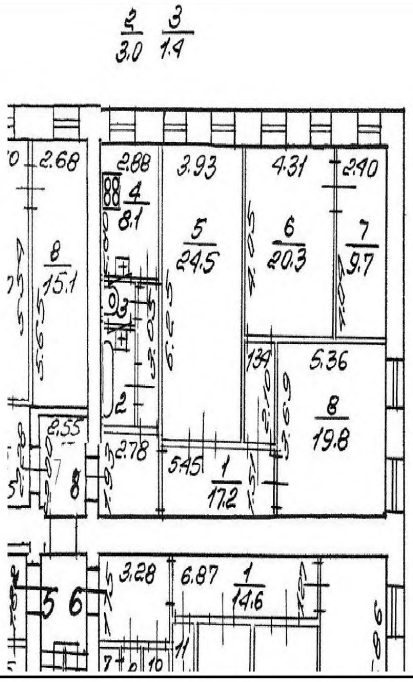

Масштаб 1:	данные отсутствуют

ТЕХНОЛОГ II КАТЕГОРИИ		Киньшакова Д.В.
(полное наименование должности)	(подпись)	(инициалы, фамилия)

М.П.

ФИЛИАЛ ФЕДЕРАЛЬНОГО ГОСУДАРСТВЕННОГО БЮДЖЕТНОГО УЧРЕЖДЕНИЯ "ФЕДЕРАЛЬНАЯ КАДАСТРОВАЯ ПАЛАТА ФЕДЕРАЛЬНОЙ СЛУЖБЫ ГОСУДАРСТВЕННОЙ РЕГИСТРАЦИИ, КАДАСТРА И КАРТОГРАФИИ" ПО САНКТ-ПЕТЕРБУРГУ

(полное наименование органа регистрации прав)

Раздел 1

Выписка из Единого государственного реестра недвижимости об основных характеристиках и зарегистрированных правах на объект недвижимости

Сведения об основных характеристиках объекта недвижимости

На основании запроса от 13.06.2019 г., поступившего на рассмотрение 13.06.2019 г., сообщаем, что согласно записям Единого государственного реестра недвижимости:

Помещение			
(вид объекта недвижимости)			
Лист № ___ Раздела 1	Всего листов раздела 1: ___	Всего разделов: ___	Всего листов выписки: ___
17.06.2019 № 78/001/006/2019-9777			
Кадастровый номер:		**78:15:0008016:3023**	

Номер кадастрового квартала:	78:15:0008016
Дата присвоения кадастрового номера:	29.08.2012
Ранее присвоенный государственный учетный номер:	Кадастровый номер: 78:15:8016:0:9:2021
Адрес:	Санкт-Петербург, ул Калинина, д 18, литера А, кв 9
Площадь, м²:	65.3
Наименование:	Жилое помещение
Назначение:	Жилое помещение
Номер этажа, на котором расположено помещение, машино-место:	Этаж № 4
Вид жилого помещения:	Квартира
Кадастровая стоимость (руб.):	196585
Кадастровые номера иных объектов недвижимости, в пределах которых расположен объект недвижимости:	78:15:0008016:3009
Виды разрешенного использования:	данные отсутствуют
Сведения об отнесении жилого помещения к определенному виду жилых помещений специализированного жилищного фонда, к жилым помещениям наемного дома социального использования или наемного дома коммерческого использования:	данные отсутствуют
Статус записи об объекте недвижимости):	Сведения об объекте недвижимости имеют статус "актуальные, ранее учтенные"
Особые отметки:	данные отсутствуют
Получатель выписки:	Миль Татьяна Мефодьевна, от имени представляемого по доверенности: Комитет имущественных отношений Санкт-Петербурга

ТЕХНОЛОГ II КАТЕГОРИИ		Хиньшакова Д.В.
(полное наименование должности)	(подпись)	(инициалы, фамилия)

М.П.

Раздел 2

Выписка из Единого государственного реестра недвижимости об основных характеристиках и зарегистрированных правах на объект недвижимости

Сведения о зарегистрированных правах

Помещение			
(вид объекта недвижимости)			
Лист № ___ Раздела **2**	Всего листов раздела **2** : ___	Всего разделов: ___	Всего листов выписки: ___
17.06.2019 № 78/001/006/2019-9777			
Кадастровый номер:		**78:15:0008016:3023**	

1.	Правообладатель (правообладатели):	1.1.	Санкт-Петербург
2.	Вид, номер и дата государственной регистрации права:	2.1.	Собственность, № 78-78-41/066/2011-298 от 02.06.2011
3.	Документы-основания:	3.1.	сведения не предоставляются
4.	Ограничение прав и обременение объекта недвижимости:	не зарегистрировано	
5.	Сведения о наличии решения об изъятии объекта недвижимости для государственных и муниципальных нужд:	данные отсутствуют	
6.	Сведения об осуществлении государственной регистрации прав без необходимого в силу закона согласия третьего лица, органа:	данные отсутствуют	

ТЕХНОЛОГ II КАТЕГОРИИ		Киньшакова Д.В.
(полное наименование должности)	(подпись)	(инициалы, фамилия)

М.П.

Раздел 5

Выписка из Единого государственного реестра недвижимости об основных характеристиках и зарегистрированных правах на объект недвижимости

План расположения помещения, машино-места на этаже (плане этажа)

Помещение			
(вид объекта недвижимости)			
Лист № ___ Раздела **5**	Всего листов раздела **5**: ___	Всего разделов: ___	Всего листов выписки: ___
17.06.2019 № 78/001/006/2019-9777			
Кадастровый номер:		**78:15:0008016:3023**	

Номер этажа (этажей): Этаж № 4

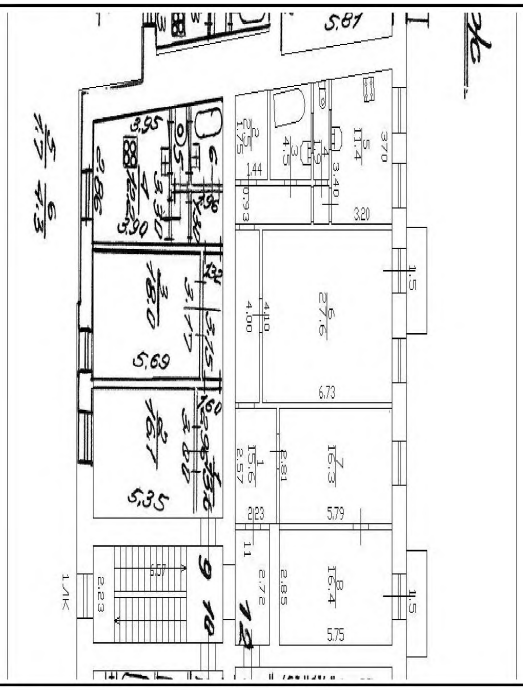

Масштаб 1:	данные отсутствуют

ТЕХНОЛОГ II КАТЕГОРИИ		Киньшакова Д.В.
(полное наименование должности)	(подпись)	(инициалы, фамилия)

М.П.

ФИЛИАЛ ФЕДЕРАЛЬНОГО ГОСУДАРСТВЕННОГО БЮДЖЕТНОГО УЧРЕЖДЕНИЯ "ФЕДЕРАЛЬНАЯ КАДАСТРОВАЯ ПАЛАТА ФЕДЕРАЛЬНОЙ СЛУЖБЫ ГОСУДАРСТВЕННОЙ РЕГИСТРАЦИИ, КАДАСТРА И КАРТОГРАФИИ" ПО САНКТ-ПЕТЕРБУРГУ

(полное наименование органа регистрации прав)

Раздел 1

Выписка из Единого государственного реестра недвижимости об основных характеристиках и зарегистрированных правах на объект недвижимости

Сведения об основных характеристиках объекта недвижимости

На основании запроса от 13.06.2019 г., поступившего на рассмотрение 13.06.2019 г., сообщаем, что согласно записям Единого государственного реестра недвижимости:

Помещение			
(вид объекта недвижимости)			
Лист № ___ Раздела 1	Всего листов раздела 1: ___	Всего разделов: ___	Всего листов выписки: ___
17.06.2019 № 78/001/006/2019-9798			
Кадастровый номер:		**78:15:0008016:3036**	

Номер кадастрового квартала:	78:15:0008016
Дата присвоения кадастрового номера:	29.08.2012
Ранее присвоенный государственный учетный номер:	Кадастровый номер: 78:15:8016:0:9:2002
Адрес:	Санкт-Петербург, ул Калинина, д 18, литера А, кв 10
Площадь, м²:	86.4
Наименование:	Жилое помещение
Назначение:	Жилое помещение
Номер этажа, на котором расположено помещение, машино-место:	Этаж № 4
Вид жилого помещения:	Квартира
Кадастровая стоимость (руб.):	260106.34
Кадастровые номера иных объектов недвижимости, в пределах которых расположен объект недвижимости:	78:15:0008016:3009
Виды разрешенного использования:	данные отсутствуют
Сведения об отнесении жилого помещения к определенному виду жилых помещений специализированного жилищного фонда, к жилым помещениям наемного дома социального использования или наемного дома коммерческого использования:	данные отсутствуют
Статус записи об объекте недвижимости):	Сведения об объекте недвижимости имеют статус "актуальные, ранее учтенные"
Особые отметки:	данные отсутствуют
Получатель выписки:	Миль Татьяна Мефодьевна, от имени представляемого по доверенности: Комитет имущественных отношений Санкт-Петербурга

ТЕХНОЛОГ II КАТЕГОРИИ		Хиньшакова Д.В.
(полное наименование должности)	(подпись)	(инициалы, фамилия)

М.П.

Раздел 2

Выписка из Единого государственного реестра недвижимости об основных характеристиках и зарегистрированных правах на объект недвижимости

Сведения о зарегистрированных правах

Помещение			
(вид объекта недвижимости)			
Лист № ___ Раздела **2**	Всего листов раздела **2** : ___	Всего разделов: ___	Всего листов выписки: ___
17.06.2019 № 78/001/006/2019-9798			
Кадастровый номер:		**78:15:0008016:3036**	

1.	Правообладатель (правообладатели):	1.1.	Санкт-Петербург
2.	Вид, номер и дата государственной регистрации права:	2.1.	Собственность, № 78-78/041-78/050/008/2015-204/7 от 17.08.2015
3.	Документы-основания:	3.1.	сведения не предоставляются
4.	Ограничение прав и обременение объекта недвижимости:	не зарегистрировано	
5.	Сведения о наличии решения об изъятии объекта недвижимости для государственных и муниципальных нужд:	данные отсутствуют	
6.	Сведения об осуществлении государственной регистрации прав без необходимого в силу закона согласия третьего лица, органа:	данные отсутствуют	

ТЕХНОЛОГ II КАТЕГОРИИ		Киньшакова Д.В.
(полное наименование должности)	(подпись)	(инициалы, фамилия)

М.П.

Раздел 5

Выписка из Единого государственного реестра недвижимости об основных характеристиках и зарегистрированных правах на объект недвижимости

План расположения помещения, машино-места на этаже (плане этажа)

Помещение			
(вид объекта недвижимости)			
Лист № Раздела **5**	Всего листов раздела **5**:	Всего разделов:	Всего листов выписки:
17.06.2019 № 78/001/006/2019-9798			
Кадастровый номер:		**78:15:0008016:3036**	

Номер этажа (этажей): Этаж № 4

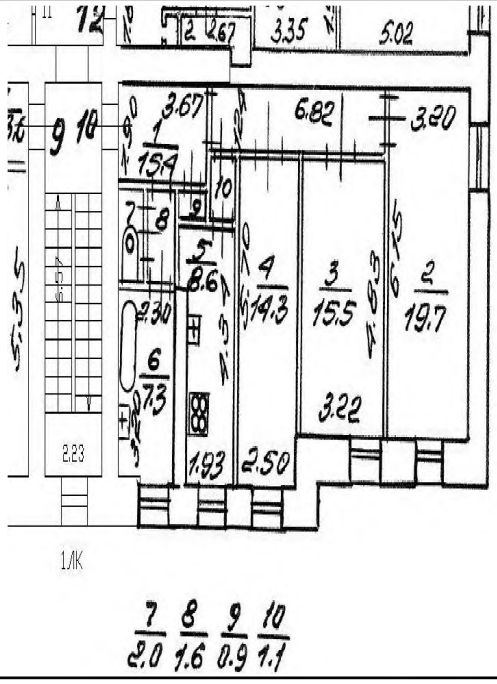

Масштаб 1:	данные отсутствуют

ТЕХНОЛОГ II КАТЕГОРИИ		Киньшакова Д.В.
(полное наименование должности)	(подпись)	(инициалы, фамилия)

М.П.

ФИЛИАЛ ФЕДЕРАЛЬНОГО ГОСУДАРСТВЕННОГО БЮДЖЕТНОГО УЧРЕЖДЕНИЯ "ФЕДЕРАЛЬНАЯ КАДАСТРОВАЯ ПАЛАТА ФЕДЕРАЛЬНОЙ СЛУЖБЫ ГОСУДАРСТВЕННОЙ РЕГИСТРАЦИИ, КАДАСТРА И КАРТОГРАФИИ" ПО САНКТ-ПЕТЕРБУРГУ

(полное наименование органа регистрации прав)

Раздел 1

Выписка из Единого государственного реестра недвижимости об основных характеристиках и зарегистрированных правах на объект недвижимости

Сведения об основных характеристиках объекта недвижимости

На основании запроса от 13.06.2019 г., поступившего на рассмотрение 13.06.2019 г., сообщаем, что согласно записям Единого государственного реестра недвижимости:

Помещение			
(вид объекта недвижимости)			
Лист № ___ Раздела 1	Всего листов раздела 1: ___	Всего разделов: ___	Всего листов выписки: ___
17.06.2019 № 78/001/006/2019-9808			
Кадастровый номер:		**78:15:0008016:3024**	

Номер кадастрового квартала:	78:15:0008016
Дата присвоения кадастрового номера:	29.08.2012
Ранее присвоенный государственный учетный номер:	Кадастровый номер: 78:15:8016:0:9:2003
Адрес:	Санкт-Петербург, ул Калинина, д 18, литера А, кв 11
Площадь, м²:	96.2
Наименование:	Жилое помещение
Назначение:	Жилое помещение
Номер этажа, на котором расположено помещение, машино-место:	Этаж № 4
Вид жилого помещения:	Квартира
Кадастровая стоимость (руб.):	289609.14
Кадастровые номера иных объектов недвижимости, в пределах которых расположен объект недвижимости:	78:15:0008016:3009
Виды разрешенного использования:	данные отсутствуют
Сведения об отнесении жилого помещения к определенному виду жилых помещений специализированного жилищного фонда, к жилым помещениям наемного дома социального использования или наемного дома коммерческого использования:	данные отсутствуют
Статус записи об объекте недвижимости):	Сведения об объекте недвижимости имеют статус "актуальные, ранее учтенные"
Особые отметки:	данные отсутствуют
Получатель выписки:	Миль Татьяна Мефодьевна, от имени представляемого по доверенности: Комитет имущественных отношений Санкт-Петербурга

ТЕХНОЛОГ II КАТЕГОРИИ		Хиньшакова Д.В.
(полное наименование должности)	(подпись)	(инициалы, фамилия)

М.П.

Раздел 2

Выписка из Единого государственного реестра недвижимости об основных характеристиках и зарегистрированных правах на объект недвижимости

Сведения о зарегистрированных правах

Помещение			
(вид объекта недвижимости)			
Лист № ___ Раздела **2**	Всего листов раздела **2** : ___	Всего разделов: ___	Всего листов выписки: ___
17.06.2019 № 78/001/006/2019-9808			
Кадастровый номер:		**78:15:0008016:3024**	

1.	Правообладатель (правообладатели):	1.1.	Санкт-Петербург
2.	Вид, номер и дата государственной регистрации права:	2.1.	Общая долевая собственность, № Г-4 от 02.10.1997, доля в праве 28/61
3.	Документы-основания:	3.1.	сведения не предоставляются
4.	Ограничение прав и обременение объекта недвижимости:	не зарегистрировано	
1.	Правообладатель (правообладатели):	1.2.	Санкт-Петербург
2.	Вид, номер и дата государственной регистрации права:	2.2.	Общая долевая собственность, № 78-78-41/021/2013-308 от 07.05.2013, доля в праве 33/61
3.	Документы-основания:	3.2.	сведения не предоставляются
4.	Ограничение прав и обременение объекта недвижимости:	не зарегистрировано	
5.	Сведения о наличии решения об изъятии объекта недвижимости для государственных и муниципальных нужд:	данные отсутствуют	
6.	Сведения об осуществлении государственной регистрации прав без необходимого в силу закона согласия третьего лица, органа:	данные отсутствуют	

ТЕХНОЛОГ II КАТЕГОРИИ		Хиньшакова Д.В.
(полное наименование должности)	(подпись)	(инициалы, фамилия)

М.П.

Раздел 5

Выписка из Единого государственного реестра недвижимости об основных характеристиках и зарегистрированных правах на объект недвижимости

План расположения помещения, машино-места на этаже (плане этажа)

Помещение			
(вид объекта недвижимости)			
Лист № ___ Раздела **5**	Всего листов раздела **5**: ___	Всего разделов: ___	Всего листов выписки: ___
17.06.2019 № 78/001/006/2019-9808			
Кадастровый номер:		**78:15:0008016:3024**	

Номер этажа (этажей): Этаж № 4

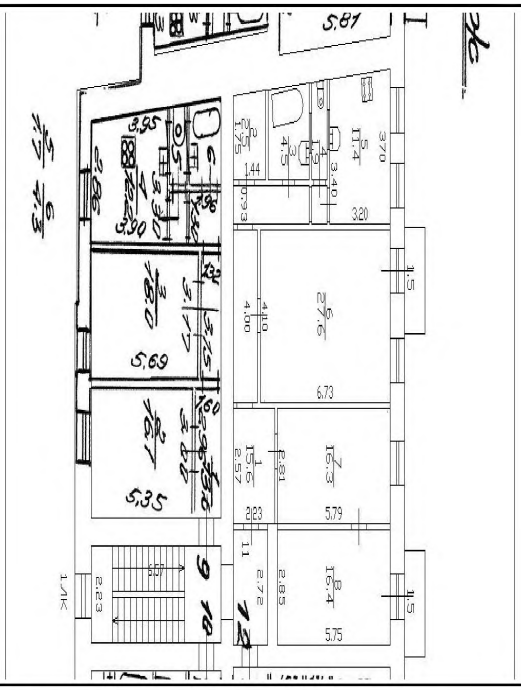

Масштаб 1:	данные отсутствуют

ТЕХНОЛОГ II КАТЕГОРИИ		Киньшакова Д.В.
(полное наименование должности)	(подпись)	(инициалы, фамилия)

М.П.

ФИЛИАЛ ФЕДЕРАЛЬНОГО ГОСУДАРСТВЕННОГО БЮДЖЕТНОГО УЧРЕЖДЕНИЯ "ФЕДЕРАЛЬНАЯ КАДАСТРОВАЯ ПАЛАТА ФЕДЕРАЛЬНОЙ СЛУЖБЫ ГОСУДАРСТВЕННОЙ РЕГИСТРАЦИИ, КАДАСТРА И КАРТОГРАФИИ" ПО САНКТ-ПЕТЕРБУРГУ

(полное наименование органа регистрации прав)

Раздел 1

Выписка из Единого государственного реестра недвижимости об основных характеристиках и зарегистрированных правах на объект недвижимости

Сведения об основных характеристиках объекта недвижимости

На основании запроса от 13.06.2019 г., поступившего на рассмотрение 13.06.2019 г., сообщаем, что согласно записям Единого государственного реестра недвижимости:

Помещение			
(вид объекта недвижимости)			
Лист № ___ Раздела **1**	Всего листов раздела **1**: ___	Всего разделов: ___	Всего листов выписки: ___
17.06.2019 № 78/001/006/2019-9816			
Кадастровый номер:		**78:15:0008016:3025**	

Номер кадастрового квартала:	78:15:0008016
Дата присвоения кадастрового номера:	29.08.2012
Ранее присвоенный государственный учетный номер:	Кадастровый номер: 78:15:8016:0:9:2004
Адрес:	Санкт-Петербург, ул Калинина, д 18, литера А, кв 12
Площадь, м²:	105.4
Наименование:	Жилое помещение
Назначение:	Жилое помещение
Номер этажа, на котором расположено помещение, машино-место:	Этаж № 4
Вид жилого помещения:	Квартира
Кадастровая стоимость (руб.):	317305.65
Кадастровые номера иных объектов недвижимости, в пределах которых расположен объект недвижимости:	78:15:0008016:3009
Виды разрешенного использования:	данные отсутствуют
Сведения об отнесении жилого помещения к определенному виду жилых помещений специализированного жилищного фонда, к жилым помещениям наемного дома социального использования или наемного дома коммерческого использования:	данные отсутствуют
Статус записи об объекте недвижимости):	Сведения об объекте недвижимости имеют статус "актуальные, ранее учтенные"
Особые отметки:	данные отсутствуют
Получатель выписки:	Миль Татьяна Мефодьевна, от имени представляемого по доверенности: Комитет имущественных отношений Санкт-Петербурга

ТЕХНОЛОГ II КАТЕГОРИИ		Хиньшакова Д.В.
(полное наименование должности)	(подпись)	(инициалы, фамилия)

М.П.

Раздел 2

Выписка из Единого государственного реестра недвижимости об основных характеристиках и зарегистрированных правах на объект недвижимости

Сведения о зарегистрированных правах

Помещение			
(вид объекта недвижимости)			
Лист № ___ Раздела **2**	Всего листов раздела **2** : ___	Всего разделов: ___	Всего листов выписки: ___
17.06.2019 № 78/001/006/2019-9816			
Кадастровый номер:		**78:15:0008016:3025**	

1.	Правообладатель (правообладатели):	1.1.	Санкт-Петербург
2.	Вид, номер и дата государственной регистрации права:	2.1.	Собственность, № 78-78/041-78/070/021/2016-67/3 от 11.07.2016
3.	Документы-основания:	3.1.	сведения не предоставляются
4.	Ограничение прав и обременение объекта недвижимости:	не зарегистрировано	
5.	Сведения о наличии решения об изъятии объекта недвижимости для государственных и муниципальных нужд:	данные отсутствуют	
6.	Сведения об осуществлении государственной регистрации прав без необходимого в силу закона согласия третьего лица, органа:	данные отсутствуют	

ТЕХНОЛОГ II КАТЕГОРИИ		Киньшакова Д.В.
(полное наименование должности)	(подпись)	(инициалы, фамилия)

М.П.

Раздел 5

Выписка из Единого государственного реестра недвижимости об основных характеристиках и зарегистрированных правах на объект недвижимости

План расположения помещения, машино-места на этаже (плане этажа)

Помещение			
(вид объекта недвижимости)			
Лист № ___ Раздела **5**	Всего листов раздела **5**: ___	Всего разделов: ___	Всего листов выписки: ___
17.06.2019 № 78/001/006/2019-9816			
Кадастровый номер:		**78:15:0008016:3025**	

Номер этажа (этажей): Этаж № 4

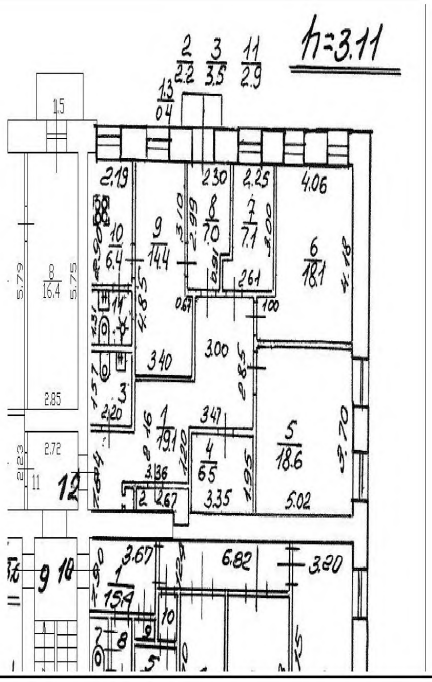

Масштаб 1:	данные отсутствуют

ТЕХНОЛОГ II КАТЕГОРИИ		Киньшакова Д.В.
(полное наименование должности)	(подпись)	(инициалы, фамилия)

М.П.

ФИЛИАЛ ФЕДЕРАЛЬНОГО ГОСУДАРСТВЕННОГО БЮДЖЕТНОГО УЧРЕЖДЕНИЯ "ФЕДЕРАЛЬНАЯ КАДАСТРОВАЯ ПАЛАТА ФЕДЕРАЛЬНОЙ СЛУЖБЫ ГОСУДАРСТВЕННОЙ РЕГИСТРАЦИИ, КАДАСТРА И КАРТОГРАФИИ" ПО САНКТ-ПЕТЕРБУРГУ

(полное наименование органа регистрации прав)

Раздел 1

Выписка из Единого государственного реестра недвижимости об основных характеристиках и зарегистрированных правах на объект недвижимости

Сведения об основных характеристиках объекта недвижимости

На основании запроса от 13.06.2019 г., поступившего на рассмотрение 13.06.2019 г., сообщаем, что согласно записям Единого государственного реестра недвижимости:

Помещение			
(вид объекта недвижимости)			
Лист № ___ Раздела 1	Всего листов раздела 1: ___	Всего разделов: ___	Всего листов выписки: ___
17.06.2019 № 78/001/006/2019-9800			
Кадастровый номер:		**78:15:0008016:3026**	

Номер кадастрового квартала:	78:15:0008016
Дата присвоения кадастрового номера:	29.08.2012
Ранее присвоенный государственный учетный номер:	Кадастровый номер: 78:15:8016:0:9:2005
Адрес:	Санкт-Петербург, ул Калинина, д 18, литера А, кв 13
Площадь, м²:	68.9
Наименование:	Жилое помещение
Назначение:	Жилое помещение
Номер этажа, на котором расположено помещение, машино-место:	Этаж № 2
Вид жилого помещения:	Квартира
Кадастровая стоимость (руб.):	207422.76
Кадастровые номера иных объектов недвижимости, в пределах которых расположен объект недвижимости:	78:15:0008016:3009
Виды разрешенного использования:	данные отсутствуют
Сведения об отнесении жилого помещения к определенному виду жилых помещений специализированного жилищного фонда, к жилым помещениям наемного дома социального использования или наемного дома коммерческого использования:	данные отсутствуют
Статус записи об объекте недвижимости):	Сведения об объекте недвижимости имеют статус "актуальные, ранее учтенные"
Особые отметки:	данные отсутствуют
Получатель выписки:	Миль Татьяна Мефодьевна, от имени представляемого по доверенности: Комитет имущественных отношений Санкт-Петербурга

ТЕХНОЛОГ II КАТЕГОРИИ		Хиньшакова Д.В.
(полное наименование должности)	(подпись)	(инициалы, фамилия)

М.П.

Раздел 2

Выписка из Единого государственного реестра недвижимости об основных характеристиках и зарегистрированных правах на объект недвижимости

Сведения о зарегистрированных правах

Помещение			
(вид объекта недвижимости)			
Лист № ___ Раздела **2**	Всего листов раздела **2** : ___	Всего разделов: ___	Всего листов выписки: ___
17.06.2019 № 78/001/006/2019-9800			
Кадастровый номер:		**78:15:0008016:3026**	

1.	Правообладатель (правообладатели):	1.1.	Санкт-Петербург
2.	Вид, номер и дата государственной регистрации права:	2.1.	Собственность, № Г-4 от 02.10.1997
3.	Документы-основания:	3.1.	сведения не предоставляются
4.	Ограничение прав и обременение объекта недвижимости:	не зарегистрировано	
5.	Сведения о наличии решения об изъятии объекта недвижимости для государственных и муниципальных нужд:	данные отсутствуют	
6.	Сведения об осуществлении государственной регистрации прав без необходимого в силу закона согласия третьего лица, органа:	данные отсутствуют	

ТЕХНОЛОГ II КАТЕГОРИИ		Киньшакова Д.В.
(полное наименование должности)	(подпись)	(инициалы, фамилия)

М.П.

Раздел 5

Выписка из Единого государственного реестра недвижимости об основных характеристиках и зарегистрированных правах на объект недвижимости

План расположения помещения, машино-места на этаже (плане этажа)

Помещение			
(вид объекта недвижимости)			
Лист № Раздела **5**	Всего листов раздела **5**:	Всего разделов:	Всего листов выписки:
17.06.2019 № 78/001/006/2019-9800			
Кадастровый номер:		**78:15:0008016:3026**	

Номер этажа (этажей): Этаж № 2

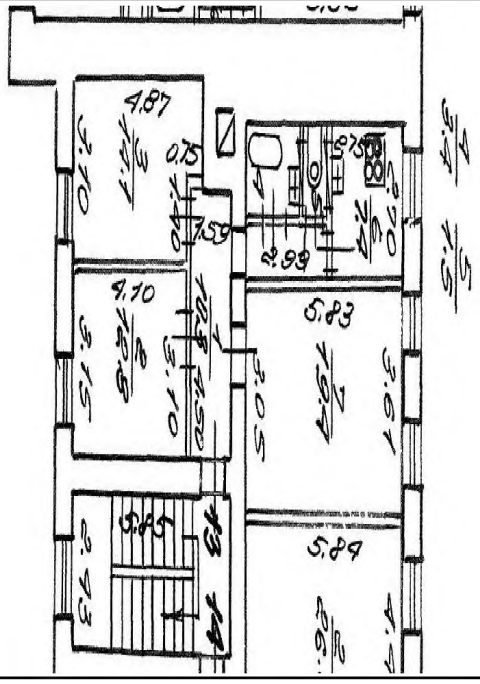

Масштаб 1:	данные отсутствуют

ТЕХНОЛОГ II КАТЕГОРИИ		Киньшакова Д.В.
(полное наименование должности)	(подпись)	(инициалы, фамилия)

М.П.

ФИЛИАЛ ФЕДЕРАЛЬНОГО ГОСУДАРСТВЕННОГО БЮДЖЕТНОГО УЧРЕЖДЕНИЯ "ФЕДЕРАЛЬНАЯ КАДАСТРОВАЯ ПАЛАТА ФЕДЕРАЛЬНОЙ СЛУЖБЫ ГОСУДАРСТВЕННОЙ РЕГИСТРАЦИИ, КАДАСТРА И КАРТОГРАФИИ" ПО САНКТ-ПЕТЕРБУРГУ

(полное наименование органа регистрации прав)

Раздел 1

Выписка из Единого государственного реестра недвижимости об основных характеристиках и зарегистрированных правах на объект недвижимости

Сведения об основных характеристиках объекта недвижимости

На основании запроса от 13.06.2019 г., поступившего на рассмотрение 13.06.2019 г., сообщаем, что согласно записям Единого государственного реестра недвижимости:

Помещение			
(вид объекта недвижимости)			
Лист № ___ Раздела 1	Всего листов раздела 1: ___	Всего разделов: ___	Всего листов выписки: ___
17.06.2019 № 78/001/006/2019-9827			
Кадастровый номер:		**78:15:0008016:3027**	

Номер кадастрового квартала:	78:15:0008016
Дата присвоения кадастрового номера:	29.08.2012
Ранее присвоенный государственный учетный номер:	Кадастровый номер: 78:15:8016:0:9:2007
Адрес:	Санкт-Петербург, ул Калинина, д 18, литера А, кв 15
Площадь, м²:	69.1
Наименование:	Жилое помещение
Назначение:	Жилое помещение
Номер этажа, на котором расположено помещение, машино-место:	Этаж № 3
Вид жилого помещения:	Квартира
Кадастровая стоимость (руб.):	208024.86
Кадастровые номера иных объектов недвижимости, в пределах которых расположен объект недвижимости:	78:15:0008016:3009
Виды разрешенного использования:	данные отсутствуют
Сведения об отнесении жилого помещения к определенному виду жилых помещений специализированного жилищного фонда, к жилым помещениям наемного дома социального использования или наемного дома коммерческого использования:	данные отсутствуют
Статус записи об объекте недвижимости):	Сведения об объекте недвижимости имеют статус "актуальные, ранее учтенные"
Особые отметки:	данные отсутствуют
Получатель выписки:	Миль Татьяна Мефодьевна, от имени представляемого по доверенности: Комитет имущественных отношений Санкт-Петербурга

ТЕХНОЛОГ II КАТЕГОРИИ		Хиньшакова Д.В.
(полное наименование должности)	(подпись)	(инициалы, фамилия)

М.П.

Раздел 2

Выписка из Единого государственного реестра недвижимости об основных характеристиках и зарегистрированных правах на объект недвижимости

Сведения о зарегистрированных правах

Помещение			
(вид объекта недвижимости)			
Лист № ___ Раздела **2**	Всего листов раздела **2** : ___	Всего разделов: ___	Всего листов выписки: ___
17.06.2019 № 78/001/006/2019-9827			
Кадастровый номер:		**78:15:0008016:3027**	

1.	Правообладатель (правообладатели):	1.1.	Санкт-Петербург
2.	Вид, номер и дата государственной регистрации права:	2.1.	Общая долевая собственность, № 78-78-41/023/2012-261 от 25.04.2012, доля в праве 13/46
3.	Документы-основания:	3.1.	сведения не предоставляются
4.	Ограничение прав и обременение объекта недвижимости:	не зарегистрировано	
1.	Правообладатель (правообладатели):	1.2.	Санкт-Петербург
2.	Вид, номер и дата государственной регистрации права:	2.2.	Общая долевая собственность, № 78-78-80/001/2013-141 от 15.06.2013, доля в праве 33/46
3.	Документы-основания:	3.2.	сведения не предоставляются
4.	Ограничение прав и обременение объекта недвижимости:	не зарегистрировано	
5.	Сведения о наличии решения об изъятии объекта недвижимости для государственных и муниципальных нужд:	данные отсутствуют	
6.	Сведения об осуществлении государственной регистрации прав без необходимого в силу закона согласия третьего лица, органа:	данные отсутствуют	

ТЕХНОЛОГ II КАТЕГОРИИ		Хиньшакова Д.В.
(полное наименование должности)	(подпись)	(инициалы, фамилия)

М.П.

Раздел 5

Выписка из Единого государственного реестра недвижимости об основных характеристиках и зарегистрированных правах на объект недвижимости

План расположения помещения, машино-места на этаже (плане этажа)

Помещение			
(вид объекта недвижимости)			
Лист № Раздела **5**	Всего листов раздела **5**:	Всего разделов:	Всего листов выписки:
17.06.2019 № 78/001/006/2019-9827			
Кадастровый номер:		**78:15:0008016:3027**	

Номер этажа (этажей): Этаж № 3

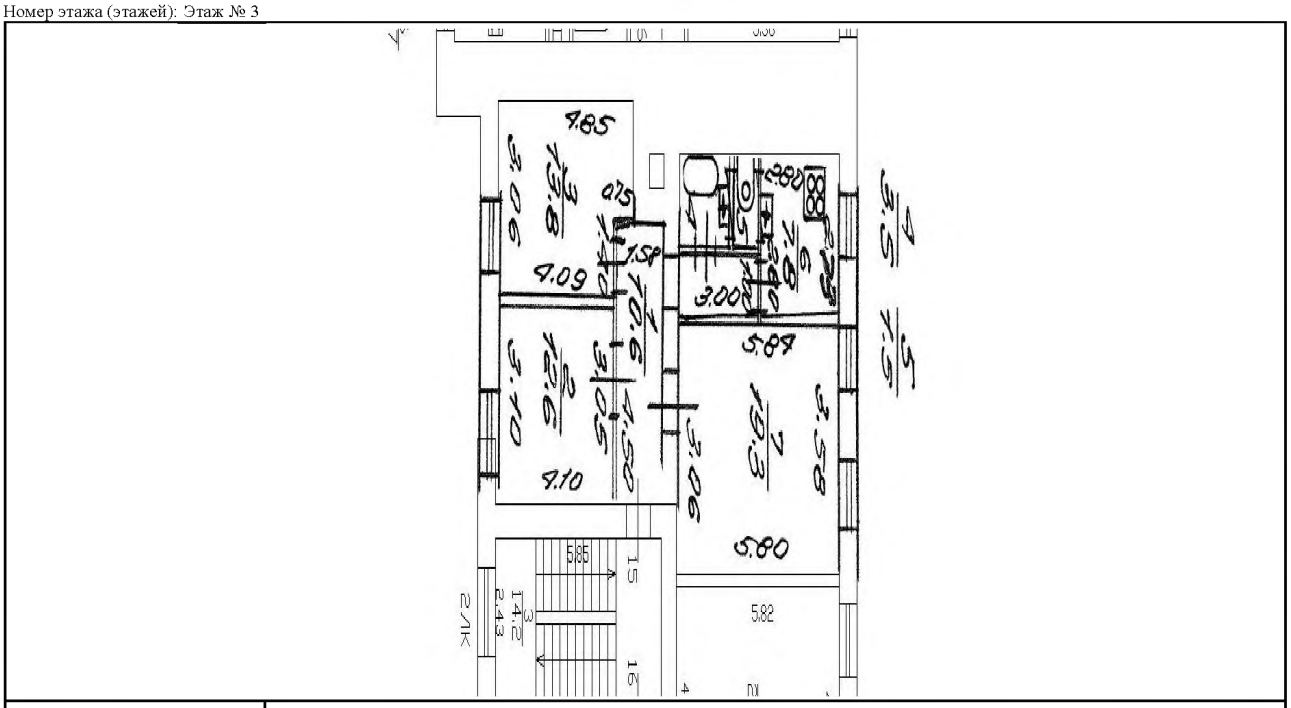

Масштаб 1:	данные отсутствуют

ТЕХНОЛОГ II КАТЕГОРИИ		Киньшакова Д.В.
(полное наименование должности)	(подпись)	(инициалы, фамилия)

М.П.

ФИЛИАЛ ФЕДЕРАЛЬНОГО ГОСУДАРСТВЕННОГО БЮДЖЕТНОГО УЧРЕЖДЕНИЯ "ФЕДЕРАЛЬНАЯ КАДАСТРОВАЯ ПАЛАТА ФЕДЕРАЛЬНОЙ СЛУЖБЫ ГОСУДАРСТВЕННОЙ РЕГИСТРАЦИИ, КАДАСТРА И КАРТОГРАФИИ" ПО САНКТ-ПЕТЕРБУРГУ

(полное наименование органа регистрации прав)

Раздел 1

Выписка из Единого государственного реестра недвижимости об основных характеристиках и зарегистрированных правах на объект недвижимости

Сведения об основных характеристиках объекта недвижимости

На основании запроса от 13.06.2019 г., поступившего на рассмотрение 13.06.2019 г., сообщаем, что согласно записям Единого государственного реестра недвижимости:

Помещение			
(вид объекта недвижимости)			
Лист № ___ Раздела 1	Всего листов раздела 1: ___	Всего разделов: ___	Всего листов выписки: ___
17.06.2019 № 78/001/006/2019-9850			
Кадастровый номер:		**78:15:0008016:3038**	

Номер кадастрового квартала:	78:15:0008016
Дата присвоения кадастрового номера:	29.08.2012
Ранее присвоенный государственный учетный номер:	Кадастровый номер: 78:15:8016:0:9:2009
Адрес:	г.Санкт-Петербург, улица Калинина, дом 18, литера А, квартира 17
Площадь, м²:	69.0
Наименование:	Жилое помещение
Назначение:	Жилое помещение
Номер этажа, на котором расположено помещение, машино-место:	Этаж № 4
Вид жилого помещения:	Квартира
Кадастровая стоимость (руб.):	207422.76
Кадастровые номера иных объектов недвижимости, в пределах которых расположен объект недвижимости:	78:15:0008016:3009
Виды разрешенного использования:	данные отсутствуют
Сведения об отнесении жилого помещения к определенному виду жилых помещений специализированного жилищного фонда, к жилым помещениям наемного дома социального использования или наемного дома коммерческого использования:	данные отсутствуют
Статус записи об объекте недвижимости):	Сведения об объекте недвижимости имеют статус "актуальные, ранее учтенные"
Особые отметки:	данные отсутствуют
Получатель выписки:	Миль Татьяна Мефодьевна, от имени представляемого по доверенности: Комитет имущественных отношений Санкт-Петербурга

ТЕХНОЛОГ II КАТЕГОРИИ		Хиньшакова Д.В.
(полное наименование должности)	(подпись)	(инициалы, фамилия)

М.П.

Раздел 2

Выписка из Единого государственного реестра недвижимости об основных характеристиках и зарегистрированных правах на объект недвижимости

Сведения о зарегистрированных правах

Помещение			
(вид объекта недвижимости)			
Лист № ___ Раздела **2**	Всего листов раздела **2** : ___	Всего разделов: ___	Всего листов выписки: ___
17.06.2019 № 78/001/006/2019-9850			
Кадастровый номер:		**78:15:0008016:3038**	

1.	Правообладатель (правообладатели):	1.1.	Санкт-Петербург
2.	Вид, номер и дата государственной регистрации права:	2.1.	Общая долевая собственность, № 78-78-41/043/2013-061 от 13.08.2013, доля в праве 19/46
3.	Документы-основания:	3.1.	сведения не предоставляются
4.	Ограничение прав и обременение объекта недвижимости:	не зарегистрировано	
1.	Правообладатель (правообладатели):	1.2.	Санкт-Петербург
2.	Вид, номер и дата государственной регистрации права:	2.2.	Общая долевая собственность, № 78-78-41/043/2013-062 от 13.08.2013, доля в праве 27/46
3.	Документы-основания:	3.2.	сведения не предоставляются
4.	Ограничение прав и обременение объекта недвижимости:	не зарегистрировано	
5.	Сведения о наличии решения об изъятии объекта недвижимости для государственных и муниципальных нужд:	данные отсутствуют	
6.	Сведения об осуществлении государственной регистрации прав без необходимого в силу закона согласия третьего лица, органа:	данные отсутствуют	

ТЕХНОЛОГ II КАТЕГОРИИ		Хиньшакова Д.В.
(полное наименование должности)	(подпись)	(инициалы, фамилия)

М.П.

Раздел 5

Выписка из Единого государственного реестра недвижимости об основных характеристиках и зарегистрированных правах на объект недвижимости

План расположения помещения, машино-места на этаже (плане этажа)

Помещение			
(вид объекта недвижимости)			
Лист № Раздела **5**	Всего листов раздела **5**:	Всего разделов:	Всего листов выписки:
17.06.2019 № 78/001/006/2019-9850			
Кадастровый номер:		**78:15:0008016:3038**	

Номер этажа (этажей): Этаж № 4

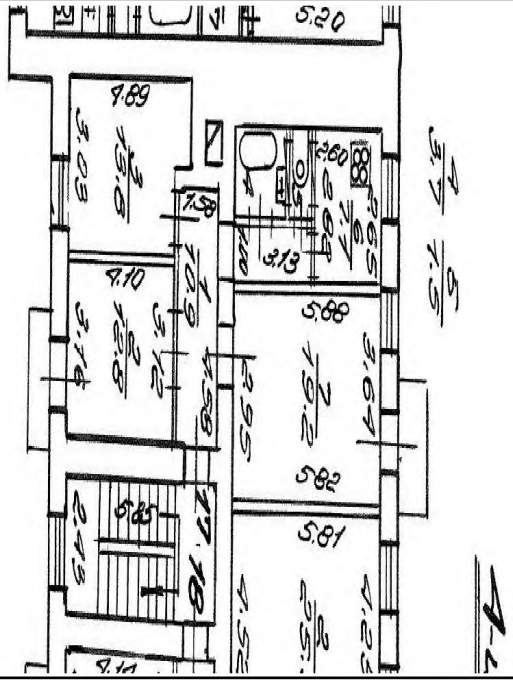

Масштаб 1:	данные отсутствуют

ТЕХНОЛОГ II КАТЕГОРИИ		Киньшакова Д.В.
(полное наименование должности)	(подпись)	(инициалы, фамилия)

М.П.

ФИЛИАЛ ФЕДЕРАЛЬНОГО ГОСУДАРСТВЕННОГО БЮДЖЕТНОГО УЧРЕЖДЕНИЯ "ФЕДЕРАЛЬНАЯ КАДАСТРОВАЯ ПАЛАТА ФЕДЕРАЛЬНОЙ СЛУЖБЫ ГОСУДАРСТВЕННОЙ РЕГИСТРАЦИИ, КАДАСТРА И КАРТОГРАФИИ" ПО САНКТ-ПЕТЕРБУРГУ

(полное наименование органа регистрации прав)

Раздел 1

Выписка из Единого государственного реестра недвижимости об основных характеристиках и зарегистрированных правах на объект недвижимости

Сведения об основных характеристиках объекта недвижимости

На основании запроса от 13.06.2019 г., поступившего на рассмотрение 13.06.2019 г., сообщаем, что согласно записям Единого государственного реестра недвижимости:

Помещение			
(вид объекта недвижимости)			
Лист № ___ Раздела 1	Всего листов раздела 1: ___	Всего разделов: ___	Всего листов выписки: ___
17.06.2019 № 78/001/006/2019-9856			
Кадастровый номер:		**78:15:0008016:3029**	

Номер кадастрового квартала:	78:15:0008016
Дата присвоения кадастрового номера:	29.08.2012
Ранее присвоенный государственный учетный номер:	Кадастровый номер: 78:15:8016:0:9:2010
Адрес:	Санкт-Петербург, ул Калинина, д 18, литера А, кв 18
Площадь, м²:	74.9
Наименование:	Жилое помещение
Назначение:	Жилое помещение
Номер этажа, на котором расположено помещение, машино-место:	Этаж № 4
Вид жилого помещения:	Квартира
Кадастровая стоимость (руб.):	225485.70
Кадастровые номера иных объектов недвижимости, в пределах которых расположен объект недвижимости:	78:15:0008016:3009
Виды разрешенного использования:	данные отсутствуют
Сведения об отнесении жилого помещения к определенному виду жилых помещений специализированного жилищного фонда, к жилым помещениям наемного дома социального использования или наемного дома коммерческого использования:	данные отсутствуют
Статус записи об объекте недвижимости):	Сведения об объекте недвижимости имеют статус "актуальные, ранее учтенные"
Особые отметки:	данные отсутствуют
Получатель выписки:	Миль Татьяна Мефодьевна, от имени представляемого по доверенности: Комитет имущественных отношений Санкт-Петербурга

ТЕХНОЛОГ II КАТЕГОРИИ		Хиньшакова Д.В.
(полное наименование должности)	(подпись)	(инициалы, фамилия)

М.П.

Раздел 2

Выписка из Единого государственного реестра недвижимости об основных характеристиках и зарегистрированных правах на объект недвижимости

Сведения о зарегистрированных правах

Помещение			
(вид объекта недвижимости)			
Лист № ___ Раздела **2**	Всего листов раздела **2** : ___	Всего разделов: ___	Всего листов выписки: ___
17.06.2019 № 78/001/006/2019-9856			
Кадастровый номер:		**78:15:0008016:3029**	

1.	Правообладатель (правообладатели):	1.1.	Санкт-Петербург
2.	Вид, номер и дата государственной регистрации права:	2.1.	Собственность, № 78-78-41/170/2011-005 от 27.04.2011
3.	Документы-основания:	3.1.	сведения не предоставляются
4.	Ограничение прав и обременение объекта недвижимости:	не зарегистрировано	
5.	Сведения о наличии решения об изъятии объекта недвижимости для государственных и муниципальных нужд:	данные отсутствуют	
6.	Сведения об осуществлении государственной регистрации прав без необходимого в силу закона согласия третьего лица, органа:	данные отсутствуют	

ТЕХНОЛОГ II КАТЕГОРИИ		Киньшакова Д.В.
(полное наименование должности)	(подпись)	(инициалы, фамилия)

М.П.

Раздел 5

Выписка из Единого государственного реестра недвижимости об основных характеристиках и зарегистрированных правах на объект недвижимости

План расположения помещения, машино-места на этаже (плане этажа)

Помещение			
(вид объекта недвижимости)			
Лист № Раздела **5**	Всего листов раздела **5**:	Всего разделов:	Всего листов выписки:
17.06.2019 № 78/001/006/2019-9856			
Кадастровый номер:		**78:15:0008016:3029**	

Номер этажа (этажей): Этаж № 4

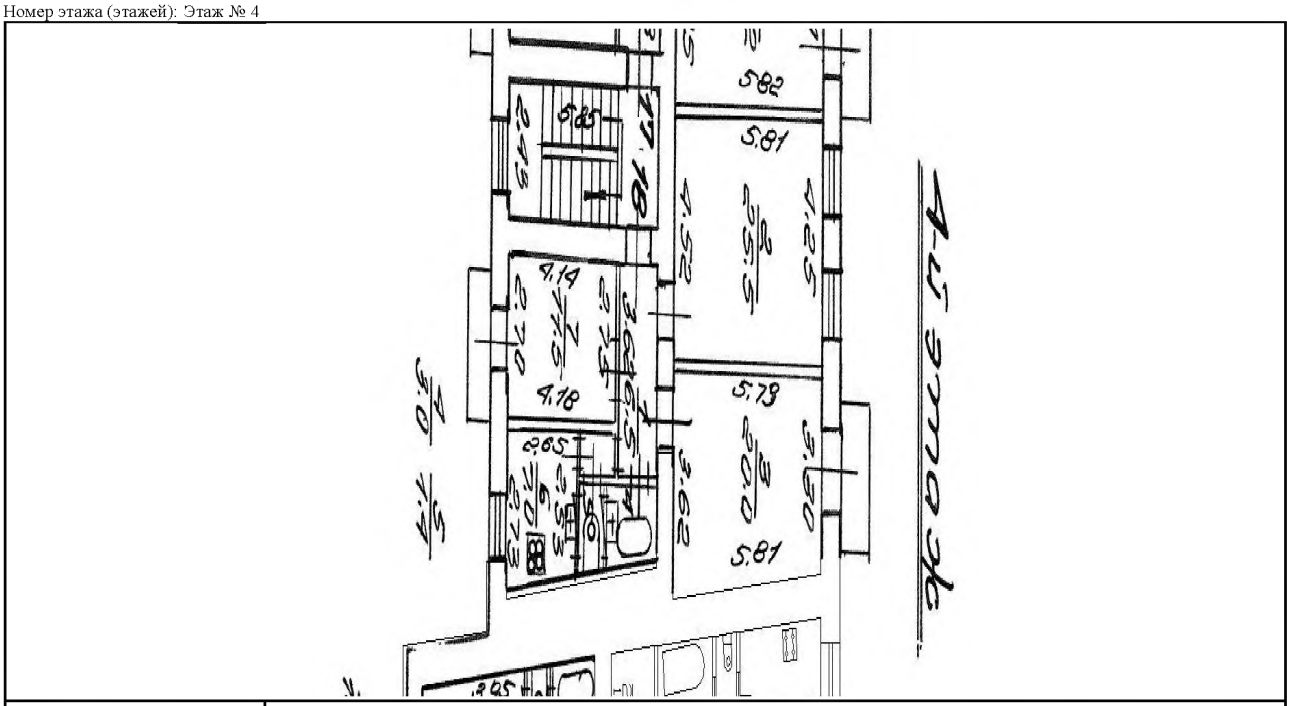

Масштаб 1:	данные отсутствуют

ТЕХНОЛОГ II КАТЕГОРИИ		Киньшакова Д.В.
(полное наименование должности)	(подпись)	(инициалы, фамилия)

М.П.

ФИЛИАЛ ФЕДЕРАЛЬНОГО ГОСУДАРСТВЕННОГО БЮДЖЕТНОГО УЧРЕЖДЕНИЯ "ФЕДЕРАЛЬНАЯ КАДАСТРОВАЯ ПАЛАТА ФЕДЕРАЛЬНОЙ СЛУЖБЫ ГОСУДАРСТВЕННОЙ РЕГИСТРАЦИИ, КАДАСТРА И КАРТОГРАФИИ" ПО САНКТ-ПЕТЕРБУРГУ

(полное наименование органа регистрации прав)

Раздел 1

Выписка из Единого государственного реестра недвижимости об основных характеристиках и зарегистрированных правах на объект недвижимости

Сведения об основных характеристиках объекта недвижимости

На основании запроса от 13.06.2019 г., поступившего на рассмотрение 13.06.2019 г., сообщаем, что согласно записям Единого государственного реестра недвижимости:

Помещение			
(вид объекта недвижимости)			
Лист № ___ Раздела 1	Всего листов раздела 1: ___	Всего разделов: ___	Всего листов выписки: ___
17.06.2019 № 78/001/006/2019-9867			
Кадастровый номер:		**78:15:0008016:3039**	

Номер кадастрового квартала:	78:15:0008016
Дата присвоения кадастрового номера:	29.08.2012
Ранее присвоенный государственный учетный номер:	Кадастровый номер: 78:15:8016:0:9:2013
Адрес:	Санкт-Петербург, ул Калинина, д 18, литера А, кв 21
Площадь, м²:	115.0
Наименование:	Жилое помещение
Назначение:	Жилое помещение
Номер этажа, на котором расположено помещение, машино-место:	Этаж № 3
Вид жилого помещения:	Квартира
Кадастровая стоимость (руб.):	346206.35
Кадастровые номера иных объектов недвижимости, в пределах которых расположен объект недвижимости:	78:15:0008016:3009
Виды разрешенного использования:	данные отсутствуют
Сведения об отнесении жилого помещения к определенному виду жилых помещений специализированного жилищного фонда, к жилым помещениям наемного дома социального использования или наемного дома коммерческого использования:	данные отсутствуют
Статус записи об объекте недвижимости):	Сведения об объекте недвижимости имеют статус "актуальные, ранее учтенные"
Особые отметки:	данные отсутствуют
Получатель выписки:	Миль Татьяна Мефодьевна, от имени представляемого по доверенности: Комитет имущественных отношений Санкт-Петербурга

ТЕХНОЛОГ II КАТЕГОРИИ		Хиньшакова Д.В.
(полное наименование должности)	(подпись)	(инициалы, фамилия)

М.П.

Раздел 2

Выписка из Единого государственного реестра недвижимости об основных характеристиках и зарегистрированных правах на объект недвижимости

Сведения о зарегистрированных правах

Помещение			
(вид объекта недвижимости)			
Лист № ___ Раздела **2**	Всего листов раздела **2** : ___	Всего разделов: ___	Всего листов выписки: ___
17.06.2019 № 78/001/006/2019-9867			
Кадастровый номер:		**78:15:0008016:3039**	

1.	Правообладатель (правообладатели):	1.1.	Санкт-Петербург
2.	Вид, номер и дата государственной регистрации права:	2.1.	Общая долевая собственность, № Г-4 от 02.10.1997, доля в праве 22/78
3.	Документы-основания:	3.1.	сведения не предоставляются
4.	Ограничение прав и обременение объекта недвижимости:	не зарегистрировано	
1.	Правообладатель (правообладатели):	1.2.	Санкт-Петербург
2.	Вид, номер и дата государственной регистрации права:	2.2.	Общая долевая собственность, № 78-78-41/015/2013-036 от 15.02.2013, доля в праве 21/78
3.	Документы-основания:	3.2.	сведения не предоставляются
4.	Ограничение прав и обременение объекта недвижимости:	не зарегистрировано	
1.	Правообладатель (правообладатели):	1.3.	Санкт-Петербург
2.	Вид, номер и дата государственной регистрации права:	2.3.	Общая долевая собственность, № 78-78-80/002/2013-315 от 20.07.2013, доля в праве 35/78
3.	Документы-основания:	3.3.	сведения не предоставляются
4.	Ограничение прав и обременение объекта недвижимости:	не зарегистрировано	
5.	Сведения о наличии решения об изъятии объекта недвижимости для государственных и муниципальных нужд:	данные отсутствуют	
6.	Сведения об осуществлении государственной регистрации прав без необходимого в силу закона согласия третьего лица, органа:	данные отсутствуют	

ТЕХНОЛОГ II КАТЕГОРИИ		Хиньшакова Д.В.
(полное наименование должности)	(подпись)	(инициалы, фамилия)

М.П.

Раздел 5

Выписка из Единого государственного реестра недвижимости об основных характеристиках и зарегистрированных правах на объект недвижимости

План расположения помещения, машино-места на этаже (плане этажа)

Помещение			
(вид объекта недвижимости)			
Лист № ___ Раздела **5**	Всего листов раздела **5**: ___	Всего разделов: ___	Всего листов выписки: ___
17.06.2019 № 78/001/006/2019-9867			
Кадастровый номер:		**78:15:0008016:3039**	

Номер этажа (этажей): Этаж № 3

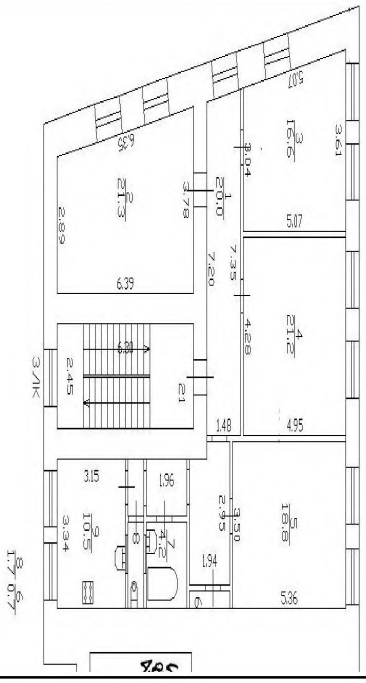

Масштаб 1:	данные отсутствуют

ТЕХНОЛОГ II КАТЕГОРИИ		Киньшакова Д.В.
(полное наименование должности)	(подпись)	(инициалы, фамилия)

М.П.

ФИЛИАЛ ФЕДЕРАЛЬНОГО ГОСУДАРСТВЕННОГО БЮДЖЕТНОГО УЧРЕЖДЕНИЯ "ФЕДЕРАЛЬНАЯ КАДАСТРОВАЯ ПАЛАТА ФЕДЕРАЛЬНОЙ СЛУЖБЫ ГОСУДАРСТВЕННОЙ РЕГИСТРАЦИИ, КАДАСТРА И КАРТОГРАФИИ" ПО САНКТ-ПЕТЕРБУРГУ

(полное наименование органа регистрации прав)

Раздел 1

Выписка из Единого государственного реестра недвижимости об основных характеристиках и зарегистрированных правах на объект недвижимости

Сведения об основных характеристиках объекта недвижимости

На основании запроса от 13.06.2019 г., поступившего на рассмотрение 13.06.2019 г., сообщаем, что согласно записям Единого государственного реестра недвижимости:

Помещение			
(вид объекта недвижимости)			
Лист № ___ Раздела 1	Всего листов раздела 1: ___	Всего разделов: ___	Всего листов выписки: ___
17.06.2019 № 78/001/006/2019-9873			
Кадастровый номер:		**78:15:0008016:3031**	

Номер кадастрового квартала:	78:15:0008016
Дата присвоения кадастрового номера:	29.08.2012
Ранее присвоенный государственный учетный номер:	Кадастровый номер: 78:15:8016:0:9:2014
Адрес:	Санкт-Петербург, ул Калинина, д 18, литера А, кв 22
Площадь, м²:	124.8
Наименование:	Жилое помещение
Назначение:	Жилое помещение
Номер этажа, на котором расположено помещение, машино-место:	Этаж № 4
Вид жилого помещения:	Квартира
Кадастровая стоимость (руб.):	375709.15
Кадастровые номера иных объектов недвижимости, в пределах которых расположен объект недвижимости:	78:15:0008016:3009
Виды разрешенного использования:	данные отсутствуют
Сведения об отнесении жилого помещения к определенному виду жилых помещений специализированного жилищного фонда, к жилым помещениям наемного дома социального использования или наемного дома коммерческого использования:	данные отсутствуют
Статус записи об объекте недвижимости):	Сведения об объекте недвижимости имеют статус "актуальные, ранее учтенные"
Особые отметки:	данные отсутствуют
Получатель выписки:	Миль Татьяна Мефодьевна, от имени представляемого по доверенности: Комитет имущественных отношений Санкт-Петербурга

ТЕХНОЛОГ II КАТЕГОРИИ		Хиньшакова Д.В.
(полное наименование должности)	(подпись)	(инициалы, фамилия)

М.П.

Раздел 2

Выписка из Единого государственного реестра недвижимости об основных характеристиках и зарегистрированных правах на объект недвижимости

Сведения о зарегистрированных правах

Помещение			
(вид объекта недвижимости)			
Лист № ___ Раздела **2**	Всего листов раздела **2** : ___	Всего разделов: ___	Всего листов выписки: ___
17.06.2019 № 78/001/006/2019-9873			
Кадастровый номер:		**78:15:0008016:3031**	

1.	Правообладатель (правообладатели):	1.1.	Санкт-Петербург
2.	Вид, номер и дата государственной регистрации права:	2.1.	Общая долевая собственность, № Г-4 от 02.10.1997, доля в праве 20/84
3.	Документы-основания:	3.1.	сведения не предоставляются
4.	Ограничение прав и обременение объекта недвижимости:	не зарегистрировано	
1.	Правообладатель (правообладатели):	1.2.	Санкт-Петербург
2.	Вид, номер и дата государственной регистрации права:	2.2.	Общая долевая собственность, № 78-78/041-78/070/027/2016-105/2 от 30.08.2016, доля в праве 23/84
3.	Документы-основания:	3.2.	сведения не предоставляются
4.	Ограничение прав и обременение объекта недвижимости:	не зарегистрировано	
1.	Правообладатель (правообладатели):	1.3.	Санкт-Петербург
2.	Вид, номер и дата государственной регистрации права:	2.3.	Общая долевая собственность, № 78-78-80/001/2013-101 от 08.06.2013, доля в праве 19/84
3.	Документы-основания:	3.3.	сведения не предоставляются
4.	Ограничение прав и обременение объекта недвижимости:	не зарегистрировано	
1.	Правообладатель (правообладатели):	1.4.	Санкт-Петербург
2.	Вид, номер и дата государственной регистрации права:	2.4.	Общая долевая собственность, № 78-78-41/029/2013-458 от 24.10.2013, доля в праве 66/252
3.	Документы-основания:	3.4.	сведения не предоставляются
4.	Ограничение прав и обременение объекта недвижимости:	не зарегистрировано	
5.	Сведения о наличии решения об изъятии объекта недвижимости для государственных и муниципальных нужд:	данные отсутствуют	
6.	Сведения об осуществлении государственной регистрации прав без необходимого в силу закона согласия третьего лица, органа:	данные отсутствуют	

ТЕХНОЛОГ II КАТЕГОРИИ		Хиньшакова Д.В.
(полное наименование должности)	(подпись)	(инициалы, фамилия)

М.П.

Раздел 5

Выписка из Единого государственного реестра недвижимости об основных характеристиках и зарегистрированных правах на объект недвижимости

План расположения помещения, машино-места на этаже (плане этажа)

Помещение			
(вид объекта недвижимости)			
Лист № ___ Раздела **5**	Всего листов раздела **5**: ___	Всего разделов: ___	Всего листов выписки: ___
17.06.2019 № 78/001/006/2019-9873			
Кадастровый номер:		**78:15:0008016:3031**	

Номер этажа (этажей): Этаж № 4

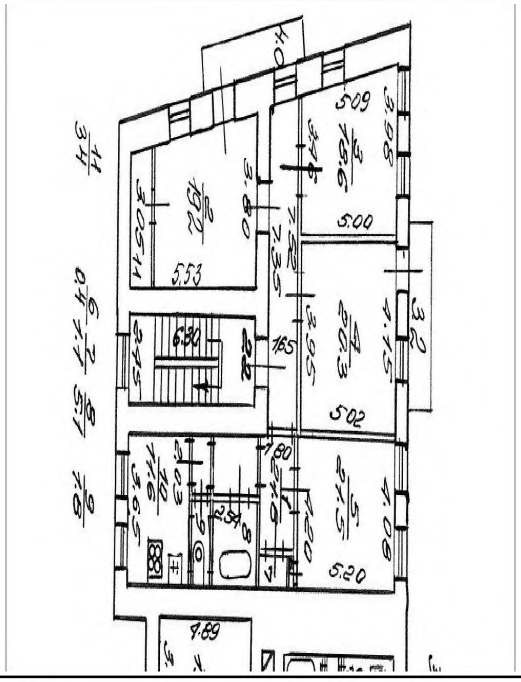

Масштаб 1:	данные отсутствуют

ТЕХНОЛОГ II КАТЕГОРИИ		Киньшакова Д.В.
(полное наименование должности)	(подпись)	(инициалы, фамилия)

М.П.

ФИЛИАЛ ФЕДЕРАЛЬНОГО ГОСУДАРСТВЕННОГО БЮДЖЕТНОГО УЧРЕЖДЕНИЯ "ФЕДЕРАЛЬНАЯ КАДАСТРОВАЯ ПАЛАТА ФЕДЕРАЛЬНОЙ СЛУЖБЫ ГОСУДАРСТВЕННОЙ РЕГИСТРАЦИИ, КАДАСТРА И КАРТОГРАФИИ" ПО САНКТ-ПЕТЕРБУРГУ

(полное наименование органа регистрации прав)

Раздел 1

Выписка из Единого государственного реестра недвижимости об основных характеристиках и зарегистрированных правах на объект недвижимости

Сведения об основных характеристиках объекта недвижимости

На основании запроса от 13.06.2019 г., поступившего на рассмотрение 13.06.2019 г., сообщаем, что согласно записям Единого государственного реестра недвижимости:

Помещение			
(вид объекта недвижимости)			
Лист № ___ Раздела 1	Всего листов раздела 1: ___	Всего разделов: ___	Всего листов выписки: ___
17.06.2019 № 78/001/006/2019-9773			
Кадастровый номер:		**78:15:0008016:3034**	

Номер кадастрового квартала:	78:15:0008016
Дата присвоения кадастрового номера:	29.08.2012
Ранее присвоенный государственный учетный номер:	Кадастровый номер: 78:15:8016:0:9:2017
Адрес:	Санкт-Петербург, ул Калинина, д 18, литера А, кв 5
Площадь, м²:	60.1
Наименование:	Жилое помещение
Назначение:	Жилое помещение
Номер этажа, на котором расположено помещение, машино-место:	Этаж № 3
Вид жилого помещения:	Квартира
Кадастровая стоимость (руб.):	180930.45
Кадастровые номера иных объектов недвижимости, в пределах которых расположен объект недвижимости:	78:15:0008016:3009
Виды разрешенного использования:	данные отсутствуют
Сведения об отнесении жилого помещения к определенному виду жилых помещений специализированного жилищного фонда, к жилым помещениям наемного дома социального использования или наемного дома коммерческого использования:	данные отсутствуют
Статус записи об объекте недвижимости):	Сведения об объекте недвижимости имеют статус "актуальные, ранее учтенные"
Особые отметки:	данные отсутствуют
Получатель выписки:	Миль Татьяна Мефодьевна, от имени представляемого по доверенности: Комитет имущественных отношений Санкт-Петербурга

ТЕХНОЛОГ II КАТЕГОРИИ		Хиньшакова Д.В.
(полное наименование должности)	(подпись)	(инициалы, фамилия)

М.П.

Раздел 2

Выписка из Единого государственного реестра недвижимости об основных характеристиках и зарегистрированных правах на объект недвижимости

Сведения о зарегистрированных правах

Помещение			
(вид объекта недвижимости)			
Лист № ___ Раздела **2**	Всего листов раздела **2** : ___	Всего разделов: ___	Всего листов выписки: ___
17.06.2019 № 78/001/006/2019-9773			
Кадастровый номер:		**78:15:0008016:3034**	

1.	Правообладатель (правообладатели):	1.1.	Санкт-Петербург
2.	Вид, номер и дата государственной регистрации права:	2.1.	Собственность, № 78-78-41/201/2011-360 от 05.04.2011
3.	Документы-основания:	3.1.	сведения не предоставляются
4.	Ограничение прав и обременение объекта недвижимости:	не зарегистрировано	
5.	Сведения о наличии решения об изъятии объекта недвижимости для государственных и муниципальных нужд:	данные отсутствуют	
6.	Сведения об осуществлении государственной регистрации прав без необходимого в силу закона согласия третьего лица, органа:	данные отсутствуют	

ТЕХНОЛОГ II КАТЕГОРИИ		Киньшакова Д.В.
(полное наименование должности)	(подпись)	(инициалы, фамилия)

М.П.

Раздел 5

Выписка из Единого государственного реестра недвижимости об основных характеристиках и зарегистрированных правах на объект недвижимости

План расположения помещения, машино-места на этаже (плане этажа)

Помещение			
(вид объекта недвижимости)			
Лист № ___ Раздела **5**	Всего листов раздела **5**: ___	Всего разделов: ___	Всего листов выписки: ___
17.06.2019 № 78/001/006/2019-9773			
Кадастровый номер:		**78:15:0008016:3034**	

Номер этажа (этажей): Этаж № 3

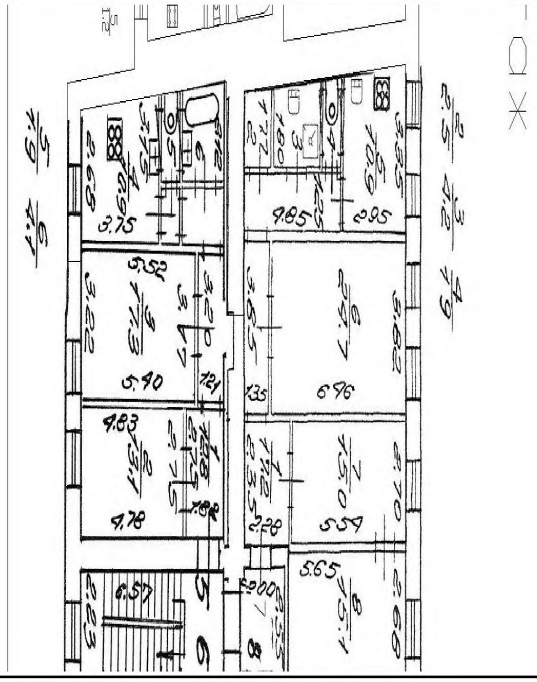

Масштаб 1:	данные отсутствуют

ТЕХНОЛОГ II КАТЕГОРИИ		Киньшакова Д.В.
(полное наименование должности)	(подпись)	(инициалы, фамилия)

М.П.

ФИЛИАЛ ФЕДЕРАЛЬНОГО ГОСУДАРСТВЕННОГО БЮДЖЕТНОГО УЧРЕЖДЕНИЯ "ФЕДЕРАЛЬНАЯ КАДАСТРОВАЯ ПАЛАТА ФЕДЕРАЛЬНОЙ СЛУЖБЫ ГОСУДАРСТВЕННОЙ РЕГИСТРАЦИИ, КАДАСТРА И КАРТОГРАФИИ" ПО САНКТ-ПЕТЕРБУРГУ

(полное наименование органа регистрации прав)

Раздел 1

Выписка из Единого государственного реестра недвижимости об основных характеристиках и зарегистрированных правах на объект недвижимости

Сведения об основных характеристиках объекта недвижимости

На основании запроса от 21.08.2019 г., поступившего на рассмотрение 21.08.2019 г., сообщаем, что согласно записям Единого государственного реестра недвижимости:

Помещение			
(вид объекта недвижимости)			
Лист № ___ Раздела **1**	Всего листов раздела **1**: ___	Всего разделов: ___	Всего листов выписки: ___
23.08.2019 № 78/001/006/2019-67388			
Кадастровый номер:		**78:15:0008016:3071**	

Номер кадастрового квартала:	78:15:0008016
Дата присвоения кадастрового номера:	19.09.2012
Ранее присвоенный государственный учетный номер:	Кадастровый номер: 78:15:8016:0:9:2
Адрес:	г. Санкт-Петербург, улица Калинина, дом 18, литера А, помещение 1-Н,2-Н
Площадь, м²:	573.9
Наименование:	Нежилое помещение
Назначение:	Нежилое помещение
Номер этажа, на котором расположено помещение, машино-место:	Цокольный этаж № цокольный
Вид жилого помещения:	данные отсутствуют
Кадастровая стоимость (руб.):	1727720.21
Кадастровые номера иных объектов недвижимости, в пределах которых расположен объект недвижимости:	78:15:0008016:3009
Виды разрешенного использования:	данные отсутствуют
Сведения об отнесении жилого помещения к определенному виду жилых помещений специализированного жилищного фонда, к жилым помещениям наемного дома социального использования или наемного дома коммерческого использования:	данные отсутствуют
Статус записи об объекте недвижимости):	Сведения об объекте недвижимости имеют статус "актуальные, ранее учтенные"
Особые отметки:	В результате самовольно выполненной перепланировки произошло объединение помещений 1-Н (ч.п.1-7), 2-Н, 3-Н,4-Н,6-Н в единое помещение 2-Н. Ранее значилось помещение 1-Н,2-Н,3-Н.4-Н,6-Н площадью 577.1 кв.м. Наружные границы ранее ученного помещения изменились за счет устройства тамбуров. Используется помещение 2-Н.
Получатель выписки:	Миль Татьяна, от имени представляемого по доверенности: Комитет имущественных отношений Санкт-Петербурга

ВЕДУЩИЙ ИНЖЕНЕР		Суслова Т. И.
(полное наименование должности)	(подпись)	(инициалы фамилия)

М.П.

Раздел 2

Выписка из Единого государственного реестра недвижимости об основных характеристиках и зарегистрированных правах на объект недвижимости

Сведения о зарегистрированных правах

Помещение			
(вид объекта недвижимости)			
Лист № ___ Раздела **2**	Всего листов раздела **2**: ___	Всего разделов: ___	Всего листов выписки: ___
23.08.2019 № 78/001/006/2019-67388			
Кадастровый номер:		**78:15:0008016:3071**	

1.	Правообладатель (правообладатели):	1.1.	Санкт-Петербург
2.	Вид, номер и дата государственной регистрации права:	2.1.	Собственность, № 78-78/041-78/080/002/2016-438/1 от 25.02.2016
3.	Документы-основания:	3.1.	сведения не предоставляются
4.	Ограничение прав и обременение объекта недвижимости:	не зарегистрировано	
5.	Сведения о наличии решения об изъятии объекта недвижимости для государственных и муниципальных нужд:	данные отсутствуют	
6.	Сведения об осуществлении государственной регистрации прав без необходимого в силу закона согласия третьего лица, органа:	данные отсутствуют	

ВЕДУЩИЙ ИНЖЕНЕР		Суслова Т. И.
(полное наименование должности)	(подпись)	(инициалы, фамилия)

М.П.

Раздел 5

Выписка из Единого государственного реестра недвижимости об основных характеристиках и зарегистрированных правах на объект недвижимости

План расположения помещения, машино-места на этаже (плане этажа)

Помещение			
(вид объекта недвижимости)			
Лист № ___ Раздела **5**	Всего листов раздела **5**: ___	Всего разделов: ___	Всего листов выписки: ___
23.08.2019 № 78/001/006/2019-67388			
Кадастровый номер:		**78:15:0008016:3071**	

Номер этажа (этажей): Цокольный этаж № цокольный

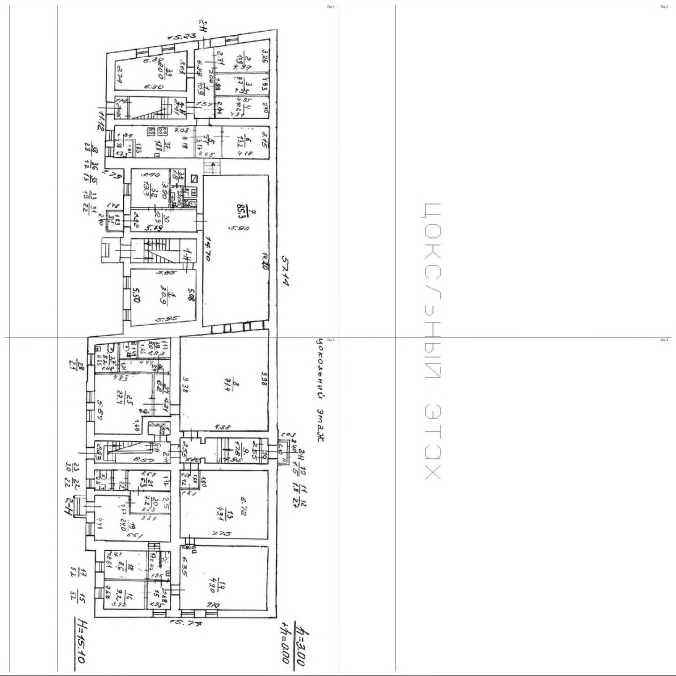

Масштаб 1:	данные отсутствуют

ВЕДУЩИЙ ИНЖЕНЕР		Суслова Т. И.
(полное наименование должности)	(подпись)	(инициалы, фамилия)

М.П.

Раздел 5

Выписка из Единого государственного реестра недвижимости об основных характеристиках и зарегистрированных правах на объект недвижимости

План расположения помещения, машино-места на этаже (плане этажа)

Помещение			
(вид объекта недвижимости)			
Лист № ___ Раздела **5**	Всего листов раздела **5**: ___	Всего разделов: ___	Всего листов выписки: ___
23.08.2019 № 78/001/006/2019-67388			
Кадастровый номер:		**78:15:0008016:3071**	

Номер этажа (этажей): Цокольный этаж № цокольный

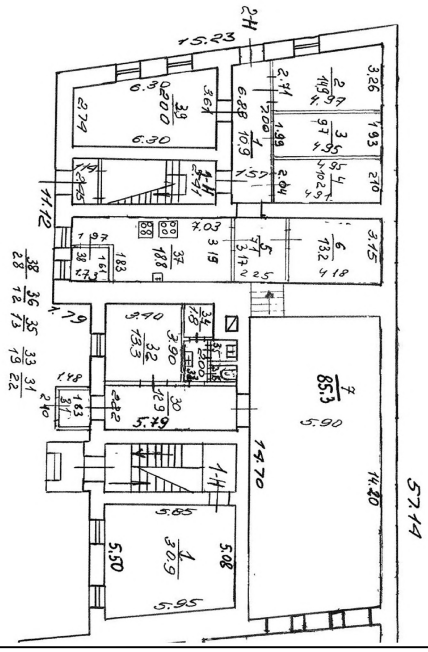

Масштаб 1:	данные отсутствуют

ВЕДУЩИЙ ИНЖЕНЕР		Суслова Т. И.
(полное наименование должности)	(подпись)	(инициалы, фамилия)

М.П.

Раздел 5

Выписка из Единого государственного реестра недвижимости об основных характеристиках и зарегистрированных правах на объект недвижимости

План расположения помещения, машино-места на этаже (плане этажа)

Помещение			
(вид объекта недвижимости)			
Лист № ___ Раздела **5**	Всего листов раздела **5**: ___	Всего разделов: ___	Всего листов выписки: ___
23.08.2019 № 78/001/006/2019-67388			
Кадастровый номер:		**78:15:0008016:3071**	

Номер этажа (этажей): Цокольный этаж № цокольный

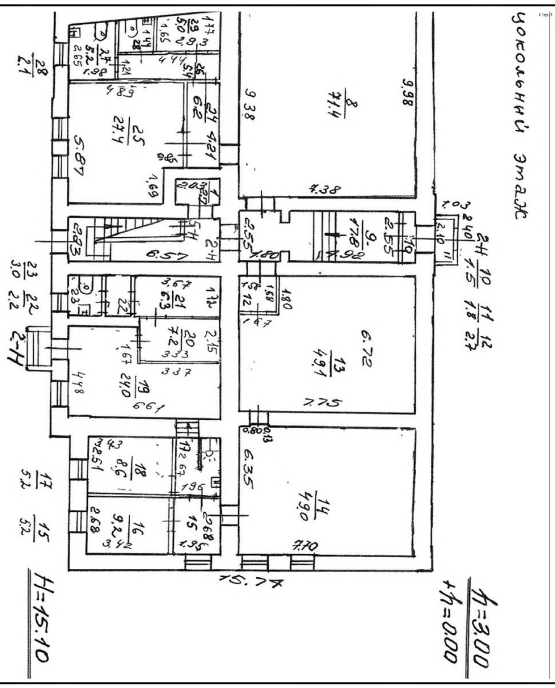

Масштаб 1:	данные отсутствуют

ВЕДУЩИЙ ИНЖЕНЕР		Суслова Т. И.
(полное наименование должности)	(подпись)	(инициалы, фамилия)

М.П.

ФИЛИАЛ ФЕДЕРАЛЬНОГО ГОСУДАРСТВЕННОГО БЮДЖЕТНОГО УЧРЕЖДЕНИЯ "ФЕДЕРАЛЬНАЯ КАДАСТРОВАЯ ПАЛАТА ФЕДЕРАЛЬНОЙ СЛУЖБЫ ГОСУДАРСТВЕННОЙ РЕГИСТРАЦИИ, КАДАСТРА И КАРТОГРАФИИ" ПО САНКТ-ПЕТЕРБУРГУ

(полное наименование органа регистрации прав)

Раздел 1

Выписка из Единого государственного реестра недвижимости об основных характеристиках и зарегистрированных правах на объект недвижимости

Сведения об основных характеристиках объекта недвижимости

На основании запроса от 21.08.2019 г., поступившего на рассмотрение 21.08.2019 г., сообщаем, что согласно записям Единого государственного реестра недвижимости:

Помещение			
(вид объекта недвижимости)			
Лист № ___ Раздела **1**	Всего листов раздела **1**: ___	Всего разделов: ___	Всего листов выписки: ___
23.08.2019 № 78/001/006/2019-67399			
Кадастровый номер:		**78:15:0008016:3074**	

Номер кадастрового квартала:	78:15:0008016
Дата присвоения кадастрового номера:	19.09.2012
Ранее присвоенный государственный учетный номер:	Кадастровый номер: 78:15:8016:0:9:1002

Адрес:	Санкт-Петербург, ул Калинина, д 18, литера А, пом 5-Н
Площадь, м²:	2.7
Наименование:	Нежилое помещение
Назначение:	Нежилое помещение
Номер этажа, на котором расположено помещение, машино-место:	Цокольный этаж № цокольный
Вид жилого помещения:	данные отсутствуют
Кадастровая стоимость (руб.):	8128.32
Кадастровые номера иных объектов недвижимости, в пределах которых расположен объект недвижимости:	78:15:0008016:3009
Виды разрешенного использования:	данные отсутствуют
Сведения об отнесении жилого помещения к определенному виду жилых помещений специализированного жилищного фонда, к жилым помещениям наемного дома социального использования или наемного дома коммерческого использования:	данные отсутствуют
Статус записи об объекте недвижимости):	Сведения об объекте недвижимости имеют статус "актуальные, ранее учтенные"
Особые отметки:	данные отсутствуют
Получатель выписки:	Миль Татьяна, от имени представляемого по доверенности: Комитет имущественных отношений Санкт-Петербурга

ВЕДУЩИЙ ИНЖЕНЕР		Суслова Т. И.
(полное наименование должности)	(подпись)	(инициалы, фамилия)

М.П.

Раздел 2

Выписка из Единого государственного реестра недвижимости об основных характеристиках и зарегистрированных правах на объект недвижимости

Сведения о зарегистрированных правах

Помещение			
(вид объекта недвижимости)			
Лист № ___ Раздела **2**	Всего листов раздела **2**: ___	Всего разделов: ___	Всего листов выписки: ___
23.08.2019 № 78/001/006/2019-67399			
Кадастровый номер:		**78:15:0008016:3074**	

1.	Правообладатель (правообладатели):	1.1.	Санкт-Петербург
2.	Вид, номер и дата государственной регистрации права:	2.1.	Собственность, № 78-78/041-78/080/024/2015-7/1 от 13.01.2016
3.	Документы-основания:	3.1.	сведения не предоставляются
4.	Ограничение прав и обременение объекта недвижимости:	не зарегистрировано	
5.	Сведения о наличии решения об изъятии объекта недвижимости для государственных и муниципальных нужд:	данные отсутствуют	
6.	Сведения об осуществлении государственной регистрации прав без необходимого в силу закона согласия третьего лица, органа:	данные отсутствуют	

ВЕДУЩИЙ ИНЖЕНЕР		Суслова Т. И.
(полное наименование должности)	(подпись)	(инициалы, фамилия)

М.П.

Раздел 5

Выписка из Единого государственного реестра недвижимости об основных характеристиках и зарегистрированных правах на объект недвижимости

План расположения помещения, машино-места на этаже (плане этажа)

Помещение			
(вид объекта недвижимости)			
Лист № ___ Раздела **5**	Всего листов раздела **5**: ___	Всего разделов: ___	Всего листов выписки: ___
23.08.2019 № 78/001/006/2019-67399			
Кадастровый номер:		**78:15:0008016:3074**	

Номер этажа (этажей): Цокольный этаж № цокольный

Масштаб 1:	данные отсутствуют

ВЕДУЩИЙ ИНЖЕНЕР		Суслова Т. И.
(полное наименование должности)	(подпись)	(инициалы, фамилия)

М.П.

ФГИС ЕГРН

полное наименование органа регистрации прав

Раздел 1

Выписка из Единого государственного реестра недвижимости об объекте недвижимости

Сведения о характеристиках объекта недвижимости

На основании запроса от 19.10.2017 г., поступившего на рассмотрение 19.10.2017 г., сообщаем, что согласно записям Единого государственного реестра недвижимости:

Земельный участок			
(вид объекта недвижимости)			
Лист № ___ Раздела 1	Всего листов раздела 1: ___	Всего разделов: ___	Всего листов выписки: ___
19.10.2017 № 99/2017/31845936			
Кадастровый номер:		**78:15:0008016:3082**	

Номер кадастрового квартала:	78:15:0008016
Дата присвоения кадастрового номера:	04.02.2014
Ранее присвоенный государственный учетный номер:	данные отсутствуют
Адрес:	г.Санкт-Петербург, улица Калинина, дом 18, литера А
Площадь:	882 +/- 10кв. м
Кадастровая стоимость, руб.:	28800431.1
Кадастровые номера расположенных в пределах земельного участка объектов недвижимости:	данные отсутствуют
Кадастровые номера объектов недвижимости, из которых образован объект недвижимости:	данные отсутствуют
Кадастровые номера образованных объектов недвижимости:	данные отсутствуют
Сведения о включении объекта недвижимости в состав предприятия как имущественного комплекса:	

Государственный регистратор		ФГИС ЕГРН
полное наименование должности	подпись	инициалы, фамилия

М.П.

Раздел 1

Выписка из Единого государственного реестра недвижимости об объекте недвижимости

Сведения о характеристиках объекта недвижимости

Земельный участок			
(вид объекта недвижимости)			
Лист № ___ Раздела 1	Всего листов раздела 1: ___	Всего разделов: ___	Всего листов выписки: ___
19.10.2017 № 99/2017/31845936			
Кадастровый номер:		**78:15:0008016:3082**	

Категория земель:	Земли населённых пунктов
Виды разрешенного использования:	Для размещения многоквартирного жилого дома (жилых домов)
Сведения о кадастровом инженере:	Калистратов Юрий Германович №78-10-0154
Сведения о лесах, водных объектах и об иных природных объектах, расположенных в пределах земельного участка:	данные отсутствуют
Сведения о том, что земельный участок полностью или частично расположен в границах зоны с особыми условиями использования территории или территории объекта культурного наследия	данные отсутствуют
Сведения о том, что земельный участок расположен в границах особой экономической зоны, территории опережающего социально-экономического развития, зоны территориального развития в Российской Федерации, игорной зоны:	данные отсутствуют
Сведения о том, что земельный участок расположен в границах особо охраняемой природной территории, охотничьих угодий, лесничеств, лесопарков:	данные отсутствуют
Сведения о результатах проведения государственного земельного надзора:	данные отсутствуют
Сведения о расположении земельного участка в границах территории, в отношении которой утвержден проект	данные отсутствуют

межевания территории:	

Государственный регистратор		ФГИС ЕГРН
полное наименование должности	подпись	инициалы, фамилия

М.П.

Раздел 1

Выписка из Единого государственного реестра недвижимости об объекте недвижимости

Сведения о характеристиках объекта недвижимости

Земельный участок			
(вид объекта недвижимости)			
Лист № ___ Раздела 1	Всего листов раздела 1: ___	Всего разделов: ___	Всего листов выписки: ___
19.10.2017 № 99/2017/31845936			
Кадастровый номер:		**78:15:0008016:3082**	

Условный номер земельного участка:	данные отсутствуют
Сведения о принятии акта и (или) заключении договора, предусматривающих предоставление в соответствии с земельным законодательством исполнительным органом государственной власти или органом местного самоуправления находящегося в государственной или муниципальной собственности земельного участка для строительства наемного дома социального использования или наемного дома коммерческого использования:	данные отсутствуют
Сведения о том, что земельный участок или земельные участки образованы на основании решения об изъятии земельного участка и (или) расположенного на нем объекта недвижимости для государственных или муниципальных нужд:	данные отсутствуют
Сведения о том, что земельный участок образован из земель или земельного участка, государственная собственность на которые не разграничена:	данные отсутствуют
Сведения о наличии земельного спора о местоположении границ земельных участков:	данные отсутствуют
Статус записи об объекте недвижимости:	Сведения об объекте недвижимости имеют статус "актуальные"
Особые отметки:	Для данного земельного участка обеспечен доступ посредством земельного участка (земельных участков) с кадастровым номером (кадастровыми номерами) земли (земельные участки) общего пользов. Сведения необходимые для заполнения раздела 2 отсутствуют.
Получатель выписки:	АКЦИОНЕРНОЕ ОБЩЕСТВО "ФОНД ИМУЩЕСТВА САНКТ-ПЕТЕРБУРГА" ИНН 7838332649

Государственный регистратор		ФГИС ЕГРН
полное наименование должности	подпись	инициалы, фамилия

М.П.

Раздел 3

Выписка из Единого государственного реестра недвижимости об объекте недвижимости

Описание местоположения земельного участка

Земельный участок			
(вид объекта недвижимости)			
Лист № ___ Раздела **3**	Всего листов раздела **3**: ___	Всего разделов: ___	Всего листов выписки: ___
19.10.2017 № 99/2017/31845936			
Кадастровый номер:		**78:15:0008016:3082**	

План (чертеж, схема) земельного участка			
Масштаб 1: данные отсутствуют	Условные обозначения:		

Государственный регистратор		ФГИС ЕГРН
полное наименование должности	подпись	инициалы, фамилия

М.П.

Раздел 3.1

Выписка из Единого государственного реестра недвижимости об объекте недвижимости

Описание местоположения земельного участка

Земельный участок			
(вид объекта недвижимости)			
Лист № ___ Раздела **3.1**	Всего листов раздела **3.1**: ___	Всего разделов: ___	Всего листов выписки: ___
19.10.2017 № 99/2017/31845936			
Кадастровый номер:		**78:15:0008016:3082**	

Описание местоположения границ земельного участка

Номер п/п	Номер точки		Дирекционный угол	Горизонтальное проложение, м	Описание закрепления на местности	Кадастровые номера смежных участков	Сведения об адресах правообладателей смежных земельных участков
	начальная	конечная					
1	2	3	4	5	6	7	8
1	1	2	данные отсутствуют	данные отсутствуют	данные отсутствуют	данные отсутствуют	данные отсутствуют
2	2	3	данные отсутствуют	данные отсутствуют	данные отсутствуют	данные отсутствуют	данные отсутствуют
3	3	4	данные отсутствуют	данные отсутствуют	данные отсутствуют	данные отсутствуют	данные отсутствуют
4	4	5	данные отсутствуют	данные отсутствуют	данные отсутствуют	данные отсутствуют	данные отсутствуют
5	5	6	данные отсутствуют	данные отсутствуют	данные отсутствуют	данные отсутствуют	данные отсутствуют
6	6	7	данные отсутствуют	данные отсутствуют	данные отсутствуют	данные отсутствуют	данные отсутствуют
7	7	8	данные отсутствуют	данные отсутствуют	данные отсутствуют	данные отсутствуют	данные отсутствуют
8	8	9	данные отсутствуют	данные отсутствуют	данные отсутствуют	данные отсутствуют	данные отсутствуют
9	9	10	данные отсутствуют	данные отсутствуют	данные отсутствуют	данные отсутствуют	данные отсутствуют
10	10	11	данные отсутствуют	данные отсутствуют	данные отсутствуют	данные отсутствуют	данные отсутствуют
11	11	12	данные отсутствуют	данные отсутствуют	данные отсутствуют	данные отсутствуют	данные отсутствуют
12	12	13	данные отсутствуют	данные отсутствуют	данные отсутствуют	данные отсутствуют	данные отсутствуют
13	13	14	данные отсутствуют	данные отсутствуют	данные отсутствуют	данные отсутствуют	данные отсутствуют
14	14	15	данные отсутствуют	данные отсутствуют	данные отсутствуют	данные отсутствуют	данные отсутствуют
15	15	16	данные отсутствуют	данные отсутствуют	данные отсутствуют	данные отсутствуют	данные отсутствуют

Государственный регистратор		ФГИС ЕГРН
полное наименование должности	подпись	инициалы, фамилия

М.П.

Раздел 3.1

Выписка из Единого государственного реестра недвижимости об объекте недвижимости

Описание местоположения земельного участка

Земельный участок			
(вид объекта недвижимости)			
Лист № ___ Раздела **3.1**	Всего листов раздела **3.1**: ___	Всего разделов: ___	Всего листов выписки: ___
19.10.2017 № 99/2017/31845936			
Кадастровый номер:		**78:15:0008016:3082**	

Описание местоположения границ земельного участка

Номер п/п	Номер точки		Дирекционный угол	Горизонтальное проложение, м	Описание закрепления на местности	Кадастровые номера смежных участков	Сведения об адресах правообладателей смежных земельных участков

	начальная	конечная					
1	2	3	4	5	6	7	8
16	16	17	данные отсутствуют	данные отсутствуют	данные отсутствуют	данные отсутствуют	данные отсутствуют
17	17	18	данные отсутствуют	данные отсутствуют	данные отсутствуют	данные отсутствуют	данные отсутствуют
18	18	19	данные отсутствуют	данные отсутствуют	данные отсутствуют	данные отсутствуют	данные отсутствуют
19	19	20	данные отсутствуют	данные отсутствуют	данные отсутствуют	данные отсутствуют	данные отсутствуют
20	20	21	данные отсутствуют	данные отсутствуют	данные отсутствуют	данные отсутствуют	данные отсутствуют
21	21	22	данные отсутствуют	данные отсутствуют	данные отсутствуют	данные отсутствуют	данные отсутствуют
22	22	23	данные отсутствуют	данные отсутствуют	данные отсутствуют	данные отсутствуют	данные отсутствуют
23	23	24	данные отсутствуют	данные отсутствуют	данные отсутствуют	данные отсутствуют	данные отсутствуют
24	24	25	данные отсутствуют	данные отсутствуют	данные отсутствуют	данные отсутствуют	данные отсутствуют
25	25	26	данные отсутствуют	данные отсутствуют	данные отсутствуют	данные отсутствуют	данные отсутствуют
26	26	27	данные отсутствуют	данные отсутствуют	данные отсутствуют	данные отсутствуют	данные отсутствуют
27	27	1	данные отсутствуют	данные отсутствуют	данные отсутствуют	данные отсутствуют	данные отсутствуют

Государственный регистратор		ФГИС ЕГРН
полное наименование должности	подпись	инициалы, фамилия

М.П.

Раздел 3.2

Выписка из Единого государственного реестра недвижимости об объекте недвижимости

Описание местоположения земельного участка

Земельный участок			
(вид объекта недвижимости)			
Лист № ___ Раздела **3.2**	Всего листов раздела **3.2 :** ___	Всего разделов: ___	Всего листов выписки: ___
19.10.2017 № 99/2017/31845936			
Кадастровый номер:		**78:15:0008016:3082**	

Сведения о характерных точках границы земельного участка

Система координат
Зона №

Номер точки	Координаты		Описание закрепления на местности	Средняя квадратическая погрешность определения координат характерных точек границ земельного участка, м
	X	Y		
1	2	3	4	5
1	89859.66	110207.76	данные отсутствуют	0.1
2	89882.17	110220.58	данные отсутствуют	0.1
3	89883.18	110218.86	данные отсутствуют	0.1
4	89886.21	110220.65	данные отсутствуют	0.1
5	89885.2	110222.37	данные отсутствуют	0.1
6	89897.76	110230.14	данные отсутствуют	0.1
7	89889.72	110243.69	данные отсутствуют	0.1
8	89884.12	110240.41	данные отсутствуют	0.1
9	89883.65	110241.17	данные отсутствуют	0.1
10	89880.88	110239.54	данные отсутствуют	0.1
11	89880.2	110240.69	данные отсутствуют	0.1
12	89878.89	110239.91	данные отсутствуют	0.1
13	89879.56	110238.76	данные отсутствуют	0.1
14	89865.69	110230.62	данные отсутствуют	0.1
15	89867.08	110227.54	данные отсутствуют	0.1

Государственный регистратор		ФГИС ЕГРН
полное наименование должности	подпись	инициалы, фамилия

М.П.

Раздел 3.2

Выписка из Единого государственного реестра недвижимости об объекте недвижимости

Описание местоположения земельного участка

Земельный участок			
(вид объекта недвижимости)			
Лист № ___ Раздела **3.2**	Всего листов раздела **3.2 :** ___	Всего разделов: ___	Всего листов выписки: ___
19.10.2017 № 99/2017/31845936			
Кадастровый номер:		**78:15:0008016:3082**	

Сведения о характерных точках границы земельного участка

Система координат
Зона №

Номер точки	Координаты		Описание закрепления на местности	Средняя квадратическая погрешность определения координат характерных точек границ земельного участка, м
	X	Y		
1	2	3	4	5
16	89861.32	110224.19	данные отсутствуют	0.1
17	89860.14	110226.11	данные отсутствуют	0.1
18	89858.03	110224.9	данные отсутствуют	0.1
19	89859.27	110223.02	данные отсутствуют	0.1
20	89858.56	110222.64	данные отсутствуют	0.1
21	89857.84	110223.94	данные отсутствуют	0.1
22	89855.83	110222.79	данные отсутствуют	0.1

23	89856.5	110221.46	данные отсутствуют	0.1
24	89853.28	110219.62	данные отсутствуют	0.1
25	89852.39	110221.18	данные отсутствуют	0.1
26	89842.61	110215.72	данные отсутствуют	0.1
27	89848.24	110201.56	данные отсутствуют	0.1

Государственный регистратор		ФГИС ЕГРН
полное наименование должности	подпись	инициалы, фамилия

М.П.

Раздел 4

Выписка из Единого государственного реестра недвижимости об объекте недвижимости

Сведения о частях земельного участка

Земельный участок			
(вид объекта недвижимости)			
Лист № ___ Раздела 4	Всего листов раздела 4: ___	Всего разделов: ___	Всего листов выписки: ___
19.10.2017 № 99/2017/31845936			
Кадастровый номер:		**78:15:0008016:3082**	

План (чертеж, схема) части земельного участка		Учетный номер части: **78:15:0008016:3082/1**	
Масштаб 1: данные отсутствуют	Условные обозначения:		

Государственный регистратор		ФГИС ЕГРН
полное наименование должности	подпись	инициалы, фамилия

М.П.

Раздел 4

Выписка из Единого государственного реестра недвижимости об объекте недвижимости

Сведения о частях земельного участка

Земельный участок			
(вид объекта недвижимости)			
Лист № ___ Раздела 4	Всего листов раздела 4: ___	Всего разделов: ___	Всего листов выписки: ___
19.10.2017 № 99/2017/31845936			
Кадастровый номер:		**78:15:0008016:3082**	

План (чертеж, схема) части земельного участка		Учетный номер части: **78:15:0008016:3082/2**	
Масштаб 1: данные отсутствуют	Условные обозначения:		

Государственный регистратор		ФГИС ЕГРН
полное наименование должности	подпись	инициалы, фамилия

М.П.

Раздел 4

Выписка из Единого государственного реестра недвижимости об объекте недвижимости

Сведения о частях земельного участка

Земельный участок			
(вид объекта недвижимости)			
Лист № ___ Раздела 4	Всего листов раздела 4: ___	Всего разделов: ___	Всего листов выписки: ___
19.10.2017 № 99/2017/31845936			
Кадастровый номер:		**78:15:0008016:3082**	

План (чертеж, схема) части земельного участка		Учетный номер части: **78:15:0008016:3082/3**	
Масштаб 1: данные отсутствуют	Условные обозначения:		

Государственный регистратор		ФГИС ЕГРН
полное наименование должности	подпись	инициалы, фамилия

М.П.

Раздел 4

Выписка из Единого государственного реестра недвижимости об объекте недвижимости

Сведения о частях земельного участка

Земельный участок			
(вид объекта недвижимости)			
Лист № ___ Раздела 4	Всего листов раздела 4: ___	Всего разделов: ___	Всего листов выписки: ___
19.10.2017 № 99/2017/31845936			

Кадастровый номер:	**78:15:0008016:3082**

План (чертеж, схема) части земельного участка		Учетный номер части: **78:15:0008016:3082/4**	
Масштаб 1: данные отсутствуют	Условные обозначения:		

Государственный регистратор		ФГИС ЕГРН
полное наименование должности	подпись	инициалы, фамилия

М.П.

Раздел 4

Выписка из Единого государственного реестра недвижимости об объекте недвижимости

Сведения о частях земельного участка

Земельный участок			
(вид объекта недвижимости)			
Лист № ___ Раздела 4	Всего листов раздела 4: ___	Всего разделов: ___	Всего листов выписки: ___
19.10.2017 № 99/2017/31845936			
Кадастровый номер:		**78:15:0008016:3082**	

План (чертеж, схема) части земельного участка		Учетный номер части: **78:15:0008016:3082/5**	
Масштаб 1: данные отсутствуют	Условные обозначения:		

Государственный регистратор		ФГИС ЕГРН
полное наименование должности	подпись	инициалы, фамилия

М.П.

Раздел 4

Выписка из Единого государственного реестра недвижимости об объекте недвижимости

Сведения о частях земельного участка

Земельный участок			
(вид объекта недвижимости)			
Лист № ___ Раздела 4	Всего листов раздела 4: ___	Всего разделов: ___	Всего листов выписки: ___
19.10.2017 № 99/2017/31845936			
Кадастровый номер:		**78:15:0008016:3082**	

План (чертеж, схема) части земельного участка		Учетный номер части: **78:15:0008016:3082/6**	
Масштаб 1: данные отсутствуют	Условные обозначения:		

Государственный регистратор		ФГИС ЕГРН
полное наименование должности	подпись	инициалы, фамилия

М.П.

Раздел 4

Выписка из Единого государственного реестра недвижимости об объекте недвижимости

Сведения о частях земельного участка

Земельный участок			
(вид объекта недвижимости)			
Лист № ___ Раздела 4	Всего листов раздела 4: ___	Всего разделов: ___	Всего листов выписки: ___
19.10.2017 № 99/2017/31845936			
Кадастровый номер:		**78:15:0008016:3082**	

План (чертеж, схема) части земельного участка		Учетный номер части: **78:15:0008016:3082/7**	
Масштаб 1: данные отсутствуют	Условные обозначения:		

Государственный регистратор		ФГИС ЕГРН
полное наименование должности	подпись	инициалы, фамилия

М.П.

Раздел 4

Выписка из Единого государственного реестра недвижимости об объекте недвижимости

Сведения о частях земельного участка

Земельный участок			
(вид объекта недвижимости)			
Лист № ___ Раздела 4	Всего листов раздела 4: ___	Всего разделов: ___	Всего листов выписки: ___
19.10.2017 № 99/2017/31845936			
Кадастровый номер:		**78:15:0008016:3082**	

План (чертеж, схема) части земельного участка		Учетный номер части: **78:15:0008016:3082/8**	
Масштаб 1: данные отсутствуют	Условные обозначения:		

Государственный регистратор		ФГИС ЕГРН
полное наименование должности	подпись	инициалы, фамилия

М.П.

Раздел 4

Выписка из Единого государственного реестра недвижимости об объекте недвижимости

Сведения о частях земельного участка

Земельный участок			
(вид объекта недвижимости)			
Лист № ___ Раздела 4	Всего листов раздела 4: ___	Всего разделов: ___	Всего листов выписки: ___
19.10.2017 № 99/2017/31845936			
Кадастровый номер:		**78:15:0008016:3082**	

План (чертеж, схема) части земельного участка		Учетный номер части: **78:15:0008016:3082/9**	
Масштаб 1: данные отсутствуют	Условные обозначения:		

Государственный регистратор		ФГИС ЕГРН
полное наименование должности	подпись	инициалы, фамилия

М.П.

Раздел 4

Выписка из Единого государственного реестра недвижимости об объекте недвижимости

Сведения о частях земельного участка

Земельный участок			
(вид объекта недвижимости)			
Лист № ___ Раздела 4	Всего листов раздела 4: ___	Всего разделов: ___	Всего листов выписки: ___
19.10.2017 № 99/2017/31845936			
Кадастровый номер:		**78:15:0008016:3082**	

План (чертеж, схема) части земельного участка		Учетный номер части: **78:15:0008016:3082/10**	
Масштаб 1: данные отсутствуют	Условные обозначения:		

Государственный регистратор		ФГИС ЕГРН
полное наименование должности	подпись	инициалы, фамилия

М.П.

Раздел 4

Выписка из Единого государственного реестра недвижимости об объекте недвижимости

Сведения о частях земельного участка

Земельный участок			
(вид объекта недвижимости)			
Лист № ___ Раздела 4	Всего листов раздела 4: ___	Всего разделов: ___	Всего листов выписки: ___
19.10.2017 № 99/2017/31845936			
Кадастровый номер:		**78:15:0008016:3082**	

План (чертеж, схема) части земельного участка		Учетный номер части: **78:15:0008016:3082/11**	
Масштаб 1: данные отсутствуют	Условные обозначения:		

Государственный регистратор		ФГИС ЕГРН
полное наименование должности	подпись	инициалы, фамилия

М.П.

Раздел 4

Выписка из Единого государственного реестра недвижимости об объекте недвижимости

Сведения о частях земельного участка

Земельный участок			
(вид объекта недвижимости)			
Лист № ___ Раздела 4	Всего листов раздела 4: ___	Всего разделов: ___	Всего листов выписки: ___
19.10.2017 № 99/2017/31845936			
Кадастровый номер:		**78:15:0008016:3082**	

План (чертеж, схема) части земельного участка		Учетный номер части: **78:15:0008016:3082/12**	
Масштаб 1: данные отсутствуют	Условные обозначения:		

Государственный регистратор		ФГИС ЕГРН
полное наименование должности	подпись	инициалы, фамилия

М.П.

Раздел 4

Выписка из Единого государственного реестра недвижимости об объекте недвижимости

Сведения о частях земельного участка

Земельный участок			
(вид объекта недвижимости)			
Лист № ___ Раздела 4	Всего листов раздела 4: ___	Всего разделов: ___	Всего листов выписки: ___
19.10.2017 № 99/2017/31845936			
Кадастровый номер:		**78:15:0008016:3082**	

План (чертеж, схема) части земельного участка		Учетный номер части: **78:15:0008016:3082/13**	
Масштаб 1: данные отсутствуют	Условные обозначения:		

Государственный регистратор		ФГИС ЕГРН
полное наименование должности	подпись	инициалы, фамилия

М.П.

Раздел 4

Выписка из Единого государственного реестра недвижимости об объекте недвижимости

Сведения о частях земельного участка

Земельный участок			
(вид объекта недвижимости)			
Лист № ___ Раздела 4	Всего листов раздела 4: ___	Всего разделов: ___	Всего листов выписки: ___
19.10.2017 № 99/2017/31845936			
Кадастровый номер:		**78:15:0008016:3082**	

План (чертеж, схема) части земельного участка		Учетный номер части: **78:15:0008016:3082/14**	
Масштаб 1: данные отсутствуют	Условные обозначения:		

Государственный регистратор		ФГИС ЕГРН
полное наименование должности	подпись	инициалы, фамилия

М.П.

Раздел 4

Выписка из Единого государственного реестра недвижимости об объекте недвижимости

Сведения о частях земельного участка

Земельный участок			
(вид объекта недвижимости)			
Лист № ___ Раздела **4**	Всего листов раздела **4**: ___	Всего разделов: ___	Всего листов выписки: ___
19.10.2017 № 99/2017/31845936			
Кадастровый номер:		**78:15:0008016:3082**	

План (чертеж, схема) части земельного участка		Учетный номер части: **78:15:0008016:3082/15**	
Масштаб 1: данные отсутствуют	Условные обозначения:		

Государственный регистратор		ФГИС ЕГРН
полное наименование должности	подпись	инициалы, фамилия

М.П.

Раздел 4

Выписка из Единого государственного реестра недвижимости об объекте недвижимости

Сведения о частях земельного участка

Земельный участок			
(вид объекта недвижимости)			
Лист № ___ Раздела **4**	Всего листов раздела **4**: ___	Всего разделов: ___	Всего листов выписки: ___
19.10.2017 № 99/2017/31845936			
Кадастровый номер:		**78:15:0008016:3082**	

План (чертеж, схема) части земельного участка		Учетный номер части: **78:15:0008016:3082/16**	
Масштаб 1: данные отсутствуют	Условные обозначения:		

Государственный регистратор		ФГИС ЕГРН
полное наименование должности	подпись	инициалы, фамилия

М.П.

Раздел 4.1

Выписка из Единого государственного реестра недвижимости об объекте недвижимости

Сведения о частях земельного участка

Земельный участок			
(вид объекта недвижимости)			
Лист № ___ Раздела **4.1**	Всего листов раздела **4.1 :** ___	Всего разделов: ___	Всего листов выписки: ___
19.10.2017 № 99/2017/31845936			
Кадастровый номер:		**78:15:0008016:3082**	

Учетный номер части	Площадь ($м^2$)	Содержание ограничения в использовании или ограничения права на объект недвижимости или обременения объекта недвижимости
1	2	3
1	2	Иные ограничения (обременения) прав, Временные. Дата истечения срока действия временного характера - 05.02.2019
2	8	Иные ограничения (обременения) прав, Временные. Дата истечения срока действия временного характера - 05.02.2019
3	33	Иные ограничения (обременения) прав, Временные. Дата истечения срока действия временного характера - 05.02.2019
4	29	Иные ограничения (обременения) прав, Временные. Дата истечения срока действия временного характера - 05.02.2019
5	49	Иные ограничения (обременения) прав, Временные. Дата истечения срока действия временного характера - 05.02.2019
6	10	Иные ограничения (обременения) прав, Временные. Дата истечения срока действия временного характера - 05.02.2019
7	5	Иные ограничения (обременения) прав, Временные. Дата истечения срока действия временного характера - 05.02.2019
8	5	Иные ограничения (обременения) прав, Временные. Дата истечения срока действия временного характера - 05.02.2019
9	16	Иные ограничения (обременения) прав, Временные. Дата истечения срока действия временного характера - 05.02.2019
10	5	Иные ограничения (обременения) прав, Временные. Дата истечения срока действия временного характера - 05.02.2019
11	22	Иные ограничения (обременения) прав, Временные. Дата истечения срока действия временного характера - 05.02.2019
12	5	Иные ограничения (обременения) прав, Временные. Дата истечения срока действия временного характера - 05.02.2019
13	3	Иные ограничения (обременения) прав, Временные. Дата истечения срока действия временного характера - 05.02.2019
14	20	Иные ограничения (обременения) прав, Временные. Дата истечения срока действия временного характера - 05.02.2019
15	2	Иные ограничения (обременения) прав, Временные. Дата истечения срока действия временного характера - 05.02.2019

Государственный регистратор		ФГИС ЕГРН
полное наименование должности	подпись	инициалы, фамилия

М.П.

Раздел 4.1

Выписка из Единого государственного реестра недвижимости об объекте недвижимости

Сведения о частях земельного участка

Земельный участок			
(вид объекта недвижимости)			
Лист № ___ Раздела **4.1**	Всего листов раздела **4.1 :** ___	Всего разделов: ___	Всего листов выписки: ___
19.10.2017 № 99/2017/31845936			
Кадастровый номер:		**78:15:0008016:3082**	

Учетный номер части	Площадь ($м^2$)	Содержание ограничения в использовании или ограничения права на объект недвижимости или обременения объекта недвижимости
1	2	3
16	9	Иные ограничения (обременения) прав, Временные. Дата истечения срока действия временного характера - 05.02.2019

Государственный регистратор		ФГИС ЕГРН

полное наименование должности	подпись	инициалы, фамилия

М.П.

Сведения о характерных точках границы части (частей) земельного участка				
Учетный номер части: 1				
Система координат: мск 64 Зона №				
Номер точки	Координаты, м		Описание закрепления на местности	Средняя квадратическая погрешность определения координат характерных точек границы части земельного участка, м
	X	Y		
1	2	3	4	5
28	89853.99	110204.68	данные отсутствуют	0.1
28	89853.99	110204.68	данные отсутствуют	0.1
29	89852.63	110204.46	данные отсутствуют	0.1
30	89851.87	110204.15	данные отсутствуют	0.1
31	89851.16	110203.71	данные отсутствуют	0.1
32	89850.54	110203.17	данные отсутствуют	0.1
33	89850.01	110202.52	данные отсутствуют	0.1

Государственный регистратор		ФГИС ЕГРН
полное наименование должности	подпись	инициалы, фамилия

М.П.

Сведения о характерных точках границы части (частей) земельного участка				
Учетный номер части: 2				
Система координат: мск 64 Зона №				
Номер точки	Координаты, м		Описание закрепления на местности	Средняя квадратическая погрешность определения координат характерных точек границы части земельного участка, м
	X	Y		
1	2	3	4	5
10	89880.88	110239.54	данные отсутствуют	0.1
11	89880.2	110240.69	данные отсутствуют	0.1
12	89878.89	110239.91	данные отсутствуют	0.1
13	89879.56	110238.76	данные отсутствуют	0.1
34	89875.46	110235.48	данные отсутствуют	0.1
34	89875.46	110235.48	данные отсутствуют	0.1
35	89876.25	110235.72	данные отсутствуют	0.1
36	89876.99	110236.09	данные отсутствуют	0.1
37	89877.33	110236.31	данные отсутствуют	0.1
38	89878.31	110237.03	данные отсутствуют	0.1
39	89878.67	110237.31	данные отсутствуют	0.1
40	89881.89	110240.13	данные отсутствуют	0.1
41	89873.83	110235.4	данные отсутствуют	0.1

Раздел 4.2

Выписка из Единого государственного реестра недвижимости об объекте недвижимости

Сведения о частях земельного участка

Земельный участок			
(вид объекта недвижимости)			
Лист № ___ Раздела **4.2**	Всего листов раздела **4.2 :** ___	Всего разделов: ___	Всего листов выписки: ___
19.10.2017 № 99/2017/31845936			
Кадастровый номер:		**78:15:0008016:3082**	

Сведения о характерных точках границы части (частей) земельного участка

Учетный номер части: 2

Система координат: мск 64
Зона №

Номер точки	Координаты, м		Описание закрепления на местности	Средняя квадратическая погрешность определения координат характерных точек границы части земельного участка, м
	X	Y		
1	2	3	4	5
10	89880.88	110239.54	данные отсутствуют	0.1
11	89880.2	110240.69	данные отсутствуют	0.1
12	89878.89	110239.91	данные отсутствуют	0.1
13	89879.56	110238.76	данные отсутствуют	0.1
34	89875.46	110235.48	данные отсутствуют	0.1
34	89875.46	110235.48	данные отсутствуют	0.1
35	89876.25	110235.72	данные отсутствуют	0.1
36	89876.99	110236.09	данные отсутствуют	0.1
37	89877.33	110236.31	данные отсутствуют	0.1
38	89878.31	110237.03	данные отсутствуют	0.1
39	89878.67	110237.31	данные отсутствуют	0.1
40	89881.89	110240.13	данные отсутствуют	0.1
41	89873.83	110235.4	данные отсутствуют	0.1
42	89874.64	110235.37	данные отсутствуют	0.1

Государственный регистратор		ФГИС ЕГРН
полное наименование должности	подпись	инициалы, фамилия

М.П.

Сведения о характерных точках границы части (частей) земельного участка

Учетный номер части: 3

Система координат: мск 64
Зона №

Номер точки	Координаты, м		Описание закрепления на местности	Средняя квадратическая погрешность определения координат характерных точек границы части земельного участка, м
	X	Y		
1	2	3	4	5
14	89865.69	110230.62	данные отсутствуют	0.1
15	89867.08	110227.54	данные отсутствуют	0.1
43	89865.54	110223.4	данные отсутствуют	0.1
43	89865.54	110223.4	данные отсутствуют	0.1
44	89866.34	110223.59	данные отсутствуют	0.1
45	89867.11	110223.9	данные отсутствуют	0.1
46	89867.81	110224.34	данные отсутствуют	0.1
47	89868.43	110224.88	данные отсутствуют	0.1
48	89868.95	110225.52	данные отсутствуют	0.1

Раздел 4.2

Выписка из Единого государственного реестра недвижимости об объекте недвижимости

Сведения о частях земельного участка

Земельный участок			
(вид объекта недвижимости)			
Лист № ___ Раздела **4.2**	Всего листов раздела **4.2**: ___	Всего разделов: ___	Всего листов выписки: ___
19.10.2017 № 99/2017/31845936			
Кадастровый номер:		**78:15:0008016:3082**	

Сведения о характерных точках границы части (частей) земельного участка

Учетный номер части: 3

Система координат: мск 64
Зона №

Номер точки	Координаты, м		Описание закрепления на местности	Средняя квадратическая погрешность определения координат характерных точек границы части земельного участка, м
	X	Y		
1	2	3	4	5
14	89865.69	110230.62	данные отсутствуют	0.1
15	89867.08	110227.54	данные отсутствуют	0.1
43	89865.54	110223.4	данные отсутствуют	0.1
43	89865.54	110223.4	данные отсутствуют	0.1
44	89866.34	110223.59	данные отсутствуют	0.1
45	89867.11	110223.9	данные отсутствуют	0.1
46	89867.81	110224.34	данные отсутствуют	0.1
47	89868.43	110224.88	данные отсутствуют	0.1
48	89868.95	110225.52	данные отсутствуют	0.1
49	89869.36	110226.24	данные отсутствуют	0.1
50	89869.65	110227.01	данные отсутствуют	0.1
51	89869.8	110227.82	данные отсутствуют	0.1
52	89869.82	110228.65	данные отсутствуют	0.1
53	89869.71	110229.47	данные отсутствуют	0.1
54	89869.46	110230.25	данные отсутствуют	0.1
55	89869.28	110230.63	данные отсутствуют	0.1

Государственный регистратор		ФГИС ЕГРН
полное наименование должности	подпись	инициалы, фамилия

М.П.

Раздел 4.2

Выписка из Единого государственного реестра недвижимости об объекте недвижимости

Сведения о частях земельного участка

Земельный участок			
(вид объекта недвижимости)			
Лист № ___ Раздела **4.2**	Всего листов раздела **4.2**: ___	Всего разделов: ___	Всего листов выписки: ___
19.10.2017 № 99/2017/31845936			
Кадастровый номер:		**78:15:0008016:3082**	

Номер точки	Координаты, м		Описание закрепления на местности	Средняя квадратическая погрешность определения координат характерных точек границы части земельного участка, м
	X	Y		
1	2	3	4	5
56	89868.86	110231.46	данные отсутствуют	0.1
57	89868.92	110231.98	данные отсутствуют	0.1
58	89869.15	110232.33	данные отсутствуют	0.1
59	89869.41	110232.8	данные отсутствуют	0.1
60	89861.73	110224.43	данные отсутствуют	0.1
61	89862.35	110224.01	данные отсутствуют	0.1
62	89863.1	110223.66	данные отсутствуют	0.1
63	89863.89	110223.44	данные отсутствуют	0.1
64	89864.72	110223.35	данные отсутствуют	0.1

Государственный регистратор		ФГИС ЕГРН

полное наименование должности	подпись	инициалы, фамилия

М.П.

Сведения о характерных точках границы части (частей) земельного участка				
Учетный номер части: 4				
Система координат: мск 64 Зона №				
Номер точки	Координаты, м		Описание закрепления на местности	Средняя квадратическая погрешность определения координат характерных точек границы части земельного участка, м
	X	Y		
1	2	3	4	5
20	89858.56	110222.64	данные отсутствуют	0.1
21	89857.84	110223.94	данные отсутствуют	0.1
22	89855.83	110222.79	данные отсутствуют	0.1
23	89856.5	110221.46	данные отсутствуют	0.1
24	89853.28	110219.62	данные отсутствуют	0.1
25	89852.39	110221.18	данные отсутствуют	0.1
65	89851.06	110217.57	данные отсутствуют	0.1
65	89851.06	110217.57	данные отсутствуют	0.1
66	89851.85	110217.81	данные отсутствуют	0.1
67	89852.24	110217.99	данные отсутствуют	0.1
68	89853.05	110217.81	данные отсутствуют	0.1
69	89853.87	110217.77	данные отсутствуют	0.1
70	89854.69	110217.86	данные отсутствуют	0.1
71	89855.49	110218.09	данные отсутствуют	0.1
72	89856.23	110218.44	данные отсутствуют	0.1
73	89856.91	110218.92	данные отсутствуют	0.1

Государственный регистратор		ФГИС ЕГРН
полное наименование должности	подпись	инициалы, фамилия

М.П.

Раздел 4.2

Выписка из Единого государственного реестра недвижимости об объекте недвижимости

Сведения о частях земельного участка

Земельный участок			
(вид объекта недвижимости)			
Лист № ___ Раздела **4.2**	Всего листов раздела **4.2**: ___	Всего разделов: ___	Всего листов выписки: ___
19.10.2017 № 99/2017/31845936			
Кадастровый номер:		**78:15:0008016:3082**	

Номер точки	Координаты, м		Описание закрепления на местности	Средняя квадратическая погрешность определения координат характерных точек границы части земельного участка, м
	X	Y		
1	2	3	4	5
74	89857.5	110219.49	данные отсутствуют	0.1
75	89857.99	110220.16	данные отсутствуют	0.1
76	89858.36	110220.9	данные отсутствуют	0.1
77	89858.6	110221.69	данные отсутствуют	0.1
78	89858.67	110222.09	данные отсутствуют	0.1
79	89847.21	110218.29	данные отсутствуют	0.1
80	89847.83	110217.93	данные отсутствуют	0.1
81	89848.61	110217.64	данные отсутствуют	0.1
82	89849.42	110217.48	данные отсутствуют	0.1

Раздел 4.2

Выписка из Единого государственного реестра недвижимости об объекте недвижимости

Сведения о частях земельного участка

Земельный участок			
(вид объекта недвижимости)			
Лист № ___ Раздела **4.2**	Всего листов раздела **4.2**: ___	Всего разделов: ___	Всего листов выписки: ___
19.10.2017 № 99/2017/31845936			
Кадастровый номер:		**78:15:0008016:3082**	

Сведения о характерных точках границы части (частей) земельного участка

Учетный номер части: 4

Система координат: мск 64
Зона №

Номер точки	Координаты, м		Описание закрепления на местности	Средняя квадратическая погрешность определения координат характерных точек границы части земельного участка, м
	X	Y		
1	2	3	4	5
20	89858.56	110222.64	данные отсутствуют	0.1
21	89857.84	110223.94	данные отсутствуют	0.1
22	89855.83	110222.79	данные отсутствуют	0.1
23	89856.5	110221.46	данные отсутствуют	0.1
24	89853.28	110219.62	данные отсутствуют	0.1
25	89852.39	110221.18	данные отсутствуют	0.1
65	89851.06	110217.57	данные отсутствуют	0.1
65	89851.06	110217.57	данные отсутствуют	0.1
66	89851.85	110217.81	данные отсутствуют	0.1
67	89852.24	110217.99	данные отсутствуют	0.1
68	89853.05	110217.81	данные отсутствуют	0.1
69	89853.87	110217.77	данные отсутствуют	0.1
70	89854.69	110217.86	данные отсутствуют	0.1
71	89855.49	110218.09	данные отсутствуют	0.1
72	89856.23	110218.44	данные отсутствуют	0.1
73	89856.91	110218.92	данные отсутствуют	0.1

Государственный регистратор		ФГИС ЕГРН
полное наименование должности	подпись	инициалы, фамилия

М.П.

Раздел 4.2

Выписка из Единого государственного реестра недвижимости об объекте недвижимости

Сведения о частях земельного участка

Земельный участок			
(вид объекта недвижимости)			
Лист № ___ Раздела **4.2**	Всего листов раздела **4.2**: ___	Всего разделов: ___	Всего листов выписки: ___
19.10.2017 № 99/2017/31845936			
Кадастровый номер:		**78:15:0008016:3082**	

Номер точки	Координаты, м		Описание закрепления на местности	Средняя квадратическая погрешность определения координат характерных точек границы части земельного участка, м
	X	Y		
1	2	3	4	5
74	89857.5	110219.49	данные отсутствуют	0.1
75	89857.99	110220.16	данные отсутствуют	0.1
76	89858.36	110220.9	данные отсутствуют	0.1
77	89858.6	110221.69	данные отсутствуют	0.1
78	89858.67	110222.09	данные отсутствуют	0.1
79	89847.21	110218.29	данные отсутствуют	0.1
80	89847.83	110217.93	данные отсутствуют	0.1
81	89848.61	110217.64	данные отсутствуют	0.1
82	89849.42	110217.48	данные отсутствуют	0.1
83	89850.24	110217.46	данные отсутствуют	0.1

Государственный регистратор		ФГИС ЕГРН
полное наименование должности	подпись	инициалы, фамилия

М.П.

Сведения о характерных точках границы части (частей) земельного участка				
Учетный номер части: 5				
Система координат: мск 64 Зона №				
Номер точки	Координаты, м		Описание закрепления на местности	Средняя квадратическая погрешность определения координат характерных точек границы части земельного участка, м
	X	Y		
1	2	3	4	5
84	89869.87	110213.57	данные отсутствуют	0.1
84	89869.87	110213.57	данные отсутствуют	0.1
85	89869.57	110214.18	данные отсутствуют	0.1
86	89869.14	110214.88	данные отсутствуют	0.1
87	89868.6	110215.51	данные отсутствуют	0.1
88	89867.96	110216.04	данные отсутствуют	0.1
89	89867.25	110216.45	данные отсутствуют	0.1
90	89866.48	110216.75	данные отсутствуют	0.1
91	89865.67	110216.91	данные отсутствуют	0.1
92	89864.84	110216.94	данные отсутствуют	0.1
93	89864.03	110216.83	данные отсутствуют	0.1
94	89863.24	110216.59	данные отсутствуют	0.1
95	89862.5	110216.22	данные отсутствуют	0.1
96	89861.83	110215.73	данные отсутствуют	0.1
97	89861.25	110215.14	данные отсутствуют	0.1
98	89860.78	110214.47	данные отсутствуют	0.1

Государственный регистратор		ФГИС ЕГРН
полное наименование должности	подпись	инициалы, фамилия

М.П.

Раздел 4.2

Выписка из Единого государственного реестра недвижимости об объекте недвижимости

Сведения о частях земельного участка

Земельный участок			
(вид объекта недвижимости)			
Лист № ___ Раздела **4.2**	Всего листов раздела **4.2**: ___	Всего разделов: ___	Всего листов выписки: ___
19.10.2017 № 99/2017/31845936			
Кадастровый номер:		**78:15:0008016:3082**	

Номер точки	Координаты, м		Описание закрепления на местности	Средняя квадратическая погрешность определения координат характерных точек границы части земельного участка, м
	X	Y		
1	2	3	4	5
99	89860.42	110213.72	данные отсутствуют	0.1
100	89860.19	110212.93	данные отсутствуют	0.1
101	89860.1	110212.11	данные отсутствуют	0.1
102	89860.14	110211.28	данные отсутствуют	0.1
103	89860.31	110210.48	данные отсутствуют	0.1
104	89860.62	110209.71	данные отсутствуют	0.1
105	89861.14	110208.6	данные отсутствуют	0.1

Раздел 4.2

Выписка из Единого государственного реестра недвижимости об объекте недвижимости

Сведения о частях земельного участка

Земельный участок			
(вид объекта недвижимости)			
Лист № ___ Раздела **4.2**	Всего листов раздела **4.2 :** ___	Всего разделов: ___	Всего листов выписки: ___
19.10.2017 № 99/2017/31845936			
Кадастровый номер:		**78:15:0008016:3082**	

Сведения о характерных точках границы части (частей) земельного участка

Учетный номер части: 5

Система координат: мск 64
Зона №

Номер точки	Координаты, м		Описание закрепления на местности	Средняя квадратическая погрешность определения координат характерных точек границы части земельного участка, м
	X	Y		
1	2	3	4	5
84	89869.87	110213.57	данные отсутствуют	0.1
84	89869.87	110213.57	данные отсутствуют	0.1
85	89869.57	110214.18	данные отсутствуют	0.1
86	89869.14	110214.88	данные отсутствуют	0.1
87	89868.6	110215.51	данные отсутствуют	0.1
88	89867.96	110216.04	данные отсутствуют	0.1
89	89867.25	110216.45	данные отсутствуют	0.1
90	89866.48	110216.75	данные отсутствуют	0.1
91	89865.67	110216.91	данные отсутствуют	0.1
92	89864.84	110216.94	данные отсутствуют	0.1
93	89864.03	110216.83	данные отсутствуют	0.1
94	89863.24	110216.59	данные отсутствуют	0.1
95	89862.5	110216.22	данные отсутствуют	0.1
96	89861.83	110215.73	данные отсутствуют	0.1
97	89861.25	110215.14	данные отсутствуют	0.1
98	89860.78	110214.47	данные отсутствуют	0.1

Государственный регистратор		ФГИС ЕГРН
полное наименование должности	подпись	инициалы, фамилия

М.П.

Раздел 4.2

Выписка из Единого государственного реестра недвижимости об объекте недвижимости

Сведения о частях земельного участка

Земельный участок			
(вид объекта недвижимости)			
Лист № ___ Раздела **4.2**	Всего листов раздела **4.2** : ___	Всего разделов: ___	Всего листов выписки: ___
19.10.2017 № 99/2017/31845936			
Кадастровый номер:		**78:15:0008016:3082**	

Номер точки	Координаты, м		Описание закрепления на местности	Средняя квадратическая погрешность определения координат характерных точек границы части земельного участка, м
	X	Y		
1	2	3	4	5
99	89860.42	110213.72	данные отсутствуют	0.1
100	89860.19	110212.93	данные отсутствуют	0.1
101	89860.1	110212.11	данные отсутствуют	0.1
102	89860.14	110211.28	данные отсутствуют	0.1
103	89860.31	110210.48	данные отсутствуют	0.1
104	89860.62	110209.71	данные отсутствуют	0.1
105	89861.14	110208.6	данные отсутствуют	0.1

Государственный регистратор		ФГИС ЕГРН
полное наименование должности	подпись	инициалы, фамилия

М.П.

Сведения о характерных точках границы части (частей) земельного участка				
Учетный номер части: 6				
Система координат: мск 64 Зона №				
Номер точки	Координаты, м		Описание закрепления на местности	Средняя квадратическая погрешность определения координат характерных точек границы части земельного участка, м
	X	Y		
1	2	3	4	5
6	89897.76	110230.14	данные отсутствуют	0.1
106	89897.37	110229.9	данные отсутствуют	0.1
106	89897.37	110229.9	данные отсутствуют	0.1
107	89894.85	110235.04	данные отсутствуют	0.1
108	89894.65	110234.94	данные отсутствуют	0.1
109	89894.38	110234.75	данные отсутствуют	0.1
110	89894.14	110234.51	данные отсутствуют	0.1
111	89893.95	110234.25	данные отсутствуют	0.1
112	89893.8	110233.95	данные отсутствуют	0.1
113	89893.71	110233.63	данные отсутствуют	0.1
114	89893.66	110233.31	данные отсутствуют	0.1
115	89893.67	110232.98	данные отсутствуют	0.1
116	89893.74	110232.65	данные отсутствуют	0.1
117	89893.86	110232.35	данные отсутствуют	0.1
118	89894.02	110232.06	данные отсутствуют	0.1
119	89894.24	110231.81	данные отсутствуют	0.1

Государственный регистратор		ФГИС ЕГРН
полное наименование должности	подпись	инициалы, фамилия

М.П.

Раздел 4.2

Выписка из Единого государственного реестра недвижимости об объекте недвижимости

Сведения о частях земельного участка

Земельный участок			
(вид объекта недвижимости)			
Лист № ___ Раздела **4.2**	Всего листов раздела **4.2**: ___	Всего разделов: ___	Всего листов выписки: ___
19.10.2017 № 99/2017/31845936			
Кадастровый номер:		**78:15:0008016:3082**	

Номер точки	Координаты, м		Описание закрепления на местности	Средняя квадратическая погрешность определения координат характерных точек границы части земельного участка, м
	X	Y		
1	2	3	4	5
120	89895.57	110230.46	данные отсутствуют	0.1
121	89895.82	110230.24	данные отсутствуют	0.1
122	89896.1	110230.07	данные отсутствуют	0.1
123	89896.4	110229.95	данные отсутствуют	0.1
124	89896.73	110229.88	данные отсутствуют	0.1
125	89897.06	110229.86	данные отсутствуют	0.1

Государственный регистратор		ФГИС ЕГРН
полное наименование должности	подпись	инициалы, фамилия

М.П.

Раздел 4.2

Выписка из Единого государственного реестра недвижимости об объекте недвижимости

Сведения о частях земельного участка

Земельный участок			
(вид объекта недвижимости)			
Лист № ___ Раздела **4.2**	Всего листов раздела **4.2 :** ___	Всего разделов: ___	Всего листов выписки: ___
19.10.2017 № 99/2017/31845936			
Кадастровый номер:		**78:15:0008016:3082**	

Сведения о характерных точках границы части (частей) земельного участка

Учетный номер части: 6

Система координат: мск 64
Зона №

Номер точки	Координаты, м		Описание закрепления на местности	Средняя квадратическая погрешность определения координат характерных точек границы части земельного участка, м
	X	Y		
1	2	3	4	5
6	89897.76	110230.14	данные отсутствуют	0.1
106	89897.37	110229.9	данные отсутствуют	0.1
106	89897.37	110229.9	данные отсутствуют	0.1
107	89894.85	110235.04	данные отсутствуют	0.1
108	89894.65	110234.94	данные отсутствуют	0.1
109	89894.38	110234.75	данные отсутствуют	0.1
110	89894.14	110234.51	данные отсутствуют	0.1
111	89893.95	110234.25	данные отсутствуют	0.1
112	89893.8	110233.95	данные отсутствуют	0.1
113	89893.71	110233.63	данные отсутствуют	0.1
114	89893.66	110233.31	данные отсутствуют	0.1
115	89893.67	110232.98	данные отсутствуют	0.1
116	89893.74	110232.65	данные отсутствуют	0.1
117	89893.86	110232.35	данные отсутствуют	0.1
118	89894.02	110232.06	данные отсутствуют	0.1
119	89894.24	110231.81	данные отсутствуют	0.1

Государственный регистратор		ФГИС ЕГРН
полное наименование должности	подпись	инициалы, фамилия

М.П.

Раздел 4.2

Выписка из Единого государственного реестра недвижимости об объекте недвижимости

Сведения о частях земельного участка

Земельный участок			
(вид объекта недвижимости)			
Лист № ___ Раздела **4.2**	Всего листов раздела **4.2** : ___	Всего разделов: ___	Всего листов выписки: ___
19.10.2017 № 99/2017/31845936			
Кадастровый номер:		**78:15:0008016:3082**	

Номер точки	Координаты, м		Описание закрепления на местности	Средняя квадратическая погрешность определения координат характерных точек границы части земельного участка, м
	X	Y		
1	2	3	4	5
120	89895.57	110230.46	данные отсутствуют	0.1
121	89895.82	110230.24	данные отсутствуют	0.1
122	89896.1	110230.07	данные отсутствуют	0.1
123	89896.4	110229.95	данные отсутствуют	0.1
124	89896.73	110229.88	данные отсутствуют	0.1
125	89897.06	110229.86	данные отсутствуют	0.1

Государственный регистратор		ФГИС ЕГРН
полное наименование должности	подпись	инициалы, фамилия

М.П.

Раздел 4.2

Выписка из Единого государственного реестра недвижимости об объекте недвижимости

Сведения о частях земельного участка

Земельный участок			
(вид объекта недвижимости)			
Лист № ___ Раздела **4.2**	Всего листов раздела **4.2 :** ___	Всего разделов: ___	Всего листов выписки: ___
19.10.2017 № 99/2017/31845936			
Кадастровый номер:		**78:15:0008016:3082**	

Сведения о характерных точках границы части (частей) земельного участка

Учетный номер части: 7

Система координат: мск 64
Зона №

Номер точки	Координаты, м		Описание закрепления на местности	Средняя квадратическая погрешность определения координат характерных точек границы части земельного участка, м
	X	Y		
1	2	3	4	5
7	89889.72	110243.69	данные отсутствуют	0.1
126	89890.1	110241.1	данные отсутствуют	0.1
126	89890.1	110241.1	данные отсутствуют	0.1
127	89890.42	110241.19	данные отсутствуют	0.1
128	89890.72	110241.33	данные отсутствуют	0.1
129	89891.02	110241.5	данные отсутствуют	0.1
130	89887.8	110242.54	данные отсутствуют	0.1
131	89887.92	110242.23	данные отсутствуют	0.1
132	89888.08	110241.94	данные отсутствуют	0.1
133	89888.29	110241.68	данные отсутствуют	0.1
134	89888.53	110241.47	данные отсутствуют	0.1
135	89888.82	110241.29	данные отсутствуют	0.1
136	89889.12	110241.17	данные отсутствуют	0.1
137	89889.44	110241.09	данные отсутствуют	0.1
138	89889.77	110241.07	данные отсутствуют	0.1

Государственный регистратор		ФГИС ЕГРН
полное наименование должности	подпись	инициалы, фамилия

М.П.

Сведения о характерных точках границы части (частей) земельного участка

Учетный номер части: 8

Система координат: мск 64
Зона №

Номер точки	Координаты, м		Описание закрепления на местности	Средняя квадратическая погрешность определения координат характерных точек границы части земельного участка, м
	X	Y		
1	2	3	4	5
139	89845.64	110215.52	данные отсутствуют	0.1
139	89845.64	110215.52	данные отсутствуют	0.1
140	89845.96	110215.62	данные отсутствуют	0.1
141	89846.25	110215.76	данные отсутствуют	0.1
142	89846.52	110215.95	данные отсутствуют	0.1
143	89846.76	110216.19	данные отсутствуют	0.1
144	89846.95	110216.45	данные отсутствуют	0.1
145	89847.09	110216.75	данные отсутствуют	0.1

Раздел 4.2

Выписка из Единого государственного реестра недвижимости об объекте недвижимости

Сведения о частях земельного участка

Земельный участок			
(вид объекта недвижимости)			
Лист № ___ Раздела **4.2**	Всего листов раздела **4.2 :** ___	Всего разделов: ___	Всего листов выписки: ___
19.10.2017 № 99/2017/31845936			
Кадастровый номер:		**78:15:0008016:3082**	

Сведения о характерных точках границы части (частей) земельного участка

Учетный номер части: 8

Система координат: мск 64
Зона №

Номер точки	Координаты, м		Описание закрепления на местности	Средняя квадратическая погрешность определения координат характерных точек границы части земельного участка, м
	X	Y		
1	2	3	4	5
139	89845.64	110215.52	данные отсутствуют	0.1
139	89845.64	110215.52	данные отсутствуют	0.1
140	89845.96	110215.62	данные отсутствуют	0.1
141	89846.25	110215.76	данные отсутствуют	0.1
142	89846.52	110215.95	данные отсутствуют	0.1
143	89846.76	110216.19	данные отсутствуют	0.1
144	89846.95	110216.45	данные отсутствуют	0.1
145	89847.09	110216.75	данные отсутствуют	0.1
146	89847.19	110217.07	данные отсутствуют	0.1
147	89847.23	110217.4	данные отсутствуют	0.1
148	89847.21	110217.73	данные отсутствуют	0.1
149	89847.09	110218.22	данные отсутствуют	0.1
150	89843.62	110216.29	данные отсутствуют	0.1
151	89843.81	110216.07	данные отсутствуют	0.1
152	89844.07	110215.85	данные отсутствуют	0.1
153	89844.35	110215.68	данные отсутствуют	0.1

Государственный регистратор		ФГИС ЕГРН
полное наименование должности	подпись	инициалы, фамилия

М.П.

Раздел 4.2

Выписка из Единого государственного реестра недвижимости об объекте недвижимости

Сведения о частях земельного участка

Земельный участок			
(вид объекта недвижимости)			
Лист № ___ Раздела **4.2**	Всего листов раздела **4.2** : ___	Всего разделов: ___	Всего листов выписки: ___
19.10.2017 № 99/2017/31845936			
Кадастровый номер:		**78:15:0008016:3082**	

Номер точки	Координаты, м		Описание закрепления на местности	Средняя квадратическая погрешность определения координат характерных точек границы части земельного участка, м
	X	Y		
1	2	3	4	5
154	89844.66	110215.56	данные отсутствуют	0.1
155	89844.98	110215.5	данные отсутствуют	0.1
156	89845.31	110215.48	данные отсутствуют	0.1

Государственный регистратор		ФГИС ЕГРН
полное наименование должности	подпись	инициалы, фамилия

М.П.

Раздел 4.2

Выписка из Единого государственного реестра недвижимости об объекте недвижимости

Сведения о частях земельного участка

Земельный участок			
(вид объекта недвижимости)			
Лист № ___ Раздела **4.2**	Всего листов раздела **4.2 ;** ___	Всего разделов: ___	Всего листов выписки: ___
19.10.2017 № 99/2017/31845936			
Кадастровый номер:		**78:15:0008016:3082**	

Сведения о характерных точках границы части (частей) земельного участка

Учетный номер части: 9

Система координат: мск 64
Зона №

Номер точки	Координаты, м		Описание закрепления на местности	Средняя квадратическая погрешность определения координат характерных точек границы части земельного участка, м
	X	Y		
1	2	3	4	5
6	89897.76	110230.14	данные отсутствуют	0.1
6	89897.76	110230.14	данные отсутствуют	0.1
7	89889.72	110243.69	данные отсутствуют	0.1
157	89887.46	110242.37	данные отсутствуют	0.1
158	89888.77	110242.86	данные отсутствуют	0.1
159	89893.22	110235.9	данные отсутствуют	0.1
160	89897.17	110229.77	данные отсутствуют	0.1

Государственный регистратор		ФГИС ЕГРН
полное наименование должности	подпись	инициалы, фамилия

М.П.

Сведения о характерных точках границы части (частей) земельного участка

Учетный номер части: 10

Система координат: мск 64
Зона №

Номер точки	Координаты, м		Описание закрепления на местности	Средняя квадратическая погрешность определения координат характерных точек границы части земельного участка, м
	X	Y		
1	2	3	4	5
27	89848.24	110201.56	данные отсутствуют	0.1
161	89851.28	110203.21	данные отсутствуют	0.1
161	89851.28	110203.21	данные отсутствуют	0.1
162	89851.11	110203.44	данные отсутствуют	0.1
163	89850.88	110203.68	данные отсутствуют	0.1
164	89850.61	110203.87	данные отсутствуют	0.1
165	89850.16	110204.08	данные отсутствуют	0.1
166	89849.84	110204.15	данные отсутствуют	0.1
167	89849.51	110204.17	данные отсутствуют	0.1
168	89849.18	110204.13	данные отсутствуют	0.1
169	89848.86	110204.04	данные отсутствуют	0.1
170	89848.56	110203.9	данные отсутствуют	0.1
171	89848.29	110203.71	данные отсутствуют	0.1
172	89848.05	110203.48	данные отсутствуют	0.1
173	89847.86	110203.21	данные отсутствуют	0.1
174	89847.71	110202.91	данные отсутствуют	0.1

Раздел 4.2

Выписка из Единого государственного реестра недвижимости об объекте недвижимости

Сведения о частях земельного участка

Земельный участок			
(вид объекта недвижимости)			
Лист № ___ Раздела **4.2**	Всего листов раздела **4.2 :** ___	Всего разделов: ___	Всего листов выписки: ___
19.10.2017 № 99/2017/31845936			
Кадастровый номер:		**78:15:0008016:3082**	

Сведения о характерных точках границы части (частей) земельного участка

Учетный номер части: 10

Система координат: мск 64
Зона №

Номер точки	Координаты, м		Описание закрепления на местности	Средняя квадратическая погрешность определения координат характерных точек границы части земельного участка, м
	X	Y		
1	2	3	4	5
27	89848.24	110201.56	данные отсутствуют	0.1
161	89851.28	110203.21	данные отсутствуют	0.1
161	89851.28	110203.21	данные отсутствуют	0.1
162	89851.11	110203.44	данные отсутствуют	0.1
163	89850.88	110203.68	данные отсутствуют	0.1
164	89850.61	110203.87	данные отсутствуют	0.1
165	89850.16	110204.08	данные отсутствуют	0.1
166	89849.84	110204.15	данные отсутствуют	0.1
167	89849.51	110204.17	данные отсутствуют	0.1
168	89849.18	110204.13	данные отсутствуют	0.1
169	89848.86	110204.04	данные отсутствуют	0.1
170	89848.56	110203.9	данные отсутствуют	0.1
171	89848.29	110203.71	данные отсутствуют	0.1
172	89848.05	110203.48	данные отсутствуют	0.1
173	89847.86	110203.21	данные отсутствуют	0.1
174	89847.71	110202.91	данные отсутствуют	0.1

Государственный регистратор		ФГИС ЕГРН
полное наименование должности	подпись	инициалы, фамилия

М.П.

Сведения о характерных точках границы части (частей) земельного участка

Учетный номер части: 11

Система координат: мск 64
Зона №

Номер точки	Координаты, м		Описание закрепления на местности	Средняя квадратическая погрешность определения координат характерных точек границы части земельного участка, м
	X	Y		
1	2	3	4	5
3	89883.18	110218.86	данные отсутствуют	0.1
4	89886.21	110220.65	данные отсутствуют	0.1
4	89886.21	110220.65	данные отсутствуют	0.1
5	89885.2	110222.37	данные отсутствуют	0.1
175	89886.53	110223.19	данные отсутствуют	0.1
176	89885.55	110225.04	данные отсутствуют	0.1
177	89885.35	110225.43	данные отсутствуют	0.1

Раздел 4.2

Выписка из Единого государственного реестра недвижимости об объекте недвижимости

Сведения о частях земельного участка

Земельный участок			
(вид объекта недвижимости)			
Лист № ___ Раздела **4.2**	Всего листов раздела **4.2**: ___	Всего разделов: ___	Всего листов выписки: ___
19.10.2017 № 99/2017/31845936			
Кадастровый номер:		**78:15:0008016:3082**	

Сведения о характерных точках границы части (частей) земельного участка

Учетный номер части: 11

Система координат: мск 64
Зона №

Номер точки	Координаты, м		Описание закрепления на местности	Средняя квадратическая погрешность определения координат характерных точек границы части земельного участка, м
	X	Y		
1	2	3	4	5
3	89883.18	110218.86	данные отсутствуют	0.1
4	89886.21	110220.65	данные отсутствуют	0.1
4	89886.21	110220.65	данные отсутствуют	0.1
5	89885.2	110222.37	данные отсутствуют	0.1
175	89886.53	110223.19	данные отсутствуют	0.1
176	89885.55	110225.04	данные отсутствуют	0.1
177	89885.35	110225.43	данные отсутствуют	0.1
178	89885.16	110225.69	данные отсутствуют	0.1
179	89884.92	110225.93	данные отсутствуют	0.1
180	89884.65	110226.11	данные отсутствуют	0.1
181	89884.35	110226.26	данные отсутствуют	0.1
182	89884.03	110226.35	данные отсутствуют	0.1
183	89883.7	110226.38	данные отсутствуют	0.1
184	89883.37	110226.37	данные отсутствуют	0.1
185	89883.05	110226.3	данные отсутствуют	0.1
186	89882.75	110226.17	данные отсутствуют	0.1

Государственный регистратор		ФГИС ЕГРН
полное наименование должности	подпись	инициалы, фамилия

М.П.

Раздел 4.2

Выписка из Единого государственного реестра недвижимости об объекте недвижимости

Сведения о частях земельного участка

Земельный участок			
(вид объекта недвижимости)			
Лист № ___ Раздела **4.2**	Всего листов раздела **4.2**: ___	Всего разделов: ___	Всего листов выписки: ___
19.10.2017 № 99/2017/31845936			
Кадастровый номер:		**78:15:0008016:3082**	

Номер точки	Координаты, м		Описание закрепления на местности	Средняя квадратическая погрешность определения координат характерных точек границы части земельного участка, м
	X	Y		
1	2	3	4	5
187	89882.46	110226	данные отсутствуют	0.1
188	89882.21	110225.79	данные отсутствуют	0.1
189	89882	110225.53	данные отсутствуют	0.1
190	89881.84	110225.25	данные отсутствуют	0.1
191	89881.72	110224.94	данные отсутствуют	0.1
192	89881.66	110224.61	данные отсутствуют	0.1
193	89881.65	110224.28	данные отсутствуют	0.1
194	89881.69	110223.96	данные отсутствуют	0.1
195	89881.86	110223.49	данные отсутствуют	0.1
196	89883.56	110220.24	данные отсутствуют	0.1
197	89882.67	110219.73	данные отсутствуют	0.1

Государственный регистратор		ФГИС ЕГРН
полное наименование должности	подпись	инициалы, фамилия

М.П.

Сведения о характерных точках границы части (частей) земельного участка				
Учетный номер части: 12				
Система координат: мск 64 Зона №				
Номер точки	Координаты, м		Описание закрепления на местности	Средняя квадратическая погрешность определения координат характерных точек границы части земельного участка, м
	X	Y		
1	2	3	4	5
26	89842.61	110215.72	данные отсутствуют	0.1
198	89844.3	110214.92	данные отсутствуют	0.1
198	89844.3	110214.92	данные отсутствуют	0.1
199	89844.62	110215	данные отсутствуют	0.1
200	89844.93	110215.13	данные отсутствуют	0.1
201	89845.21	110215.3	данные отсутствуют	0.1
202	89845.45	110215.52	данные отсутствуют	0.1
203	89845.66	110215.78	данные отсутствуют	0.1
204	89845.82	110216.07	данные отсутствуют	0.1
205	89845.93	110216.38	данные отсутствуют	0.1
206	89845.99	110216.71	данные отсутствуют	0.1
207	89846	110217.04	данные отсутствуют	0.1
208	89845.89	110217.55	данные отсутствуют	0.1
209	89842.77	110215.32	данные отсутствуют	0.1
210	89843.33	110215.02	данные отсутствуют	0.1
211	89843.65	110214.93	данные отсутствуют	0.1

Государственный регистратор		ФГИС ЕГРН
полное наименование должности	подпись	инициалы, фамилия

М.П.

Раздел 4.2

Выписка из Единого государственного реестра недвижимости об объекте недвижимости

Сведения о частях земельного участка

Земельный участок			
(вид объекта недвижимости)			
Лист № ___ Раздела **4.2**	Всего листов раздела **4.2**: ___	Всего разделов: ___	Всего листов выписки: ___
19.10.2017 № 99/2017/31845936			
Кадастровый номер:		**78:15:0008016:3082**	

Номер точки	Координаты, м		Описание закрепления на местности	Средняя квадратическая погрешность определения координат характерных точек границы части земельного участка, м
	X	Y		
1	2	3	4	5
212	89843.97	110214.9	данные отсутствуют	0.1

Государственный регистратор		ФГИС ЕГРН
полное наименование должности	подпись	инициалы, фамилия

М.П.

Раздел 4.2

Выписка из Единого государственного реестра недвижимости об объекте недвижимости

Сведения о частях земельного участка

Земельный участок			
(вид объекта недвижимости)			
Лист № ___ Раздела **4.2**	Всего листов раздела **4.2 :** ___	Всего разделов: ___	Всего листов выписки: ___
19.10.2017 № 99/2017/31845936			
Кадастровый номер:		**78:15:0008016:3082**	

Сведения о характерных точках границы части (частей) земельного участка

Учетный номер части: 13

Система координат: мск 64
Зона №

Номер точки	Координаты, м		Описание закрепления на местности	Средняя квадратическая погрешность определения координат характерных точек границы части земельного участка, м
	X	Y		
1	2	3	4	5
1	89859.66	110207.76	данные отсутствуют	0.1
1	89859.66	110207.76	данные отсутствуют	0.1
27	89848.24	110201.56	данные отсутствуют	0.1
213	89864.11	110210.29	данные отсутствуют	0.1
214	89848.14	110201.81	данные отсутствуют	0.1

Государственный регистратор		ФГИС ЕГРН
полное наименование должности	подпись	инициалы, фамилия

М.П.

Сведения о характерных точках границы части (частей) земельного участка

Учетный номер части: 14

Система координат: мск 64
Зона №

Номер точки	Координаты, м		Описание закрепления на местности	Средняя квадратическая погрешность определения координат характерных точек границы части земельного участка, м
	X	Y		
1	2	3	4	5
2	89882.17	110220.58	данные отсутствуют	0.1
2	89882.17	110220.58	данные отсутствуют	0.1
3	89883.18	110218.86	данные отсутствуют	0.1
4	89886.21	110220.65	данные отсутствуют	0.1
5	89885.2	110222.37	данные отсутствуют	0.1
6	89897.76	110230.14	данные отсутствуют	0.1
215	89890.5	110225.97	данные отсутствуют	0.1
216	89887.78	110224.52	данные отсутствуют	0.1
217	89881.4	110220.77	данные отсутствуют	0.1
218	89880.5	110220.22	данные отсутствуют	0.1
219	89879.55	110219.8	данные отсутствуют	0.1
220	89864.94	110210.77	данные отсутствуют	0.1

Государственный регистратор		ФГИС ЕГРН
полное наименование должности	подпись	инициалы, фамилия

М.П.

Раздел 4.2

Выписка из Единого государственного реестра недвижимости об объекте недвижимости

Сведения о частях земельного участка

Земельный участок			
(вид объекта недвижимости)			
Лист № ___ Раздела **4.2**	Всего листов раздела **4.2**: ___	Всего разделов: ___	Всего листов выписки: ___
19.10.2017 № 99/2017/31845936			
Кадастровый номер:		**78:15:0008016:3082**	

Сведения о характерных точках границы части (частей) земельного участка

Учетный номер части: 15

Система координат: мск 64
Зона №

Номер точки	Координаты, м		Описание закрепления на местности	Средняя квадратическая погрешность определения координат характерных точек границы части земельного участка, м
	X	Y		
1	2	3	4	5
221	89897.1	110230.01	данные отсутствуют	0.1
221	89897.1	110230.01	данные отсутствуют	0.1
222	89897.27	110230.05	данные отсутствуют	0.1
223	89897.42	110230.13	данные отсутствуют	0.1
224	89897.67	110230.28	данные отсутствуют	0.1
225	89896.65	110232	данные отсутствуют	0.1
226	89896.39	110231.85	данные отсутствуют	0.1
227	89896.25	110231.74	данные отсутствуют	0.1
228	89896.13	110231.62	данные отсутствуют	0.1
229	89896.03	110231.47	данные отсутствуют	0.1
230	89895.96	110231.31	данные отсутствуют	0.1
231	89895.92	110231.14	данные отсутствуют	0.1
232	89895.91	110230.97	данные отсутствуют	0.1
233	89895.93	110230.8	данные отсутствуют	0.1
234	89895.97	110230.63	данные отсутствуют	0.1
235	89896.05	110230.47	данные отсутствуют	0.1

Государственный регистратор		ФГИС ЕГРН
полное наименование должности	подпись	инициалы, фамилия

М.П.

Раздел 4.2

Выписка из Единого государственного реестра недвижимости об объекте недвижимости

Сведения о частях земельного участка

Земельный участок			
(вид объекта недвижимости)			
Лист № ___ Раздела **4.2**	Всего листов раздела **4.2**: ___	Всего разделов: ___	Всего листов выписки: ___
19.10.2017 № 99/2017/31845936			
Кадастровый номер:		**78:15:0008016:3082**	

Номер точки	Координаты, м		Описание закрепления на местности	Средняя квадратическая погрешность определения координат характерных точек границы части земельного участка, м
	X	Y		
1	2	3	4	5
236	89896.15	110230.33	данные отсутствуют	0.1
237	89896.28	110230.21	данные отсутствуют	0.1
238	89896.42	110230.11	данные отсутствуют	0.1
239	89896.58	110230.04	данные отсутствуют	0.1
240	89896.75	110230	данные отсутствуют	0.1

Государственный регистратор		ФГИС ЕГРН
полное наименование должности	подпись	инициалы, фамилия

М.П.

Раздел 4.2

Выписка из Единого государственного реестра недвижимости об объекте недвижимости

Сведения о частях земельного участка

Земельный участок			
(вид объекта недвижимости)			
Лист № ___ Раздела **4.2**	Всего листов раздела **4.2 :** ___	Всего разделов: ___	Всего листов выписки: ___
19.10.2017 № 99/2017/31845936			
Кадастровый номер:		**78:15:0008016:3082**	

Сведения о характерных точках границы части (частей) земельного участка

Учетный номер части: 16

Система координат: мск 64
Зона №

Номер точки	Координаты, м		Описание закрепления на местности	Средняя квадратическая погрешность определения координат характерных точек границы части земельного участка, м
	X	Y		
1	2	3	4	5
2	89882.17	110220.58	данные отсутствуют	0.1
3	89883.18	110218.86	данные отсутствуют	0.1
4	89886.21	110220.65	данные отсутствуют	0.1
4	89886.21	110220.65	данные отсутствуют	0.1
241	89885.25	110222.27	данные отсутствуют	0.1
242	89884.53	110222.23	данные отсутствуют	0.1
243	89883.72	110222.05	данные отсутствуют	0.1
244	89882.95	110221.74	данные отсутствуют	0.1
245	89882.25	110221.31	данные отсутствуют	0.1
246	89881.62	110220.77	данные отсутствуют	0.1
247	89881.35	110220.46	данные отсутствуют	0.1
248	89880.93	110219.88	данные отсутствуют	0.1

Государственный регистратор		ФГИС ЕГРН
полное наименование должности	подпись	инициалы, фамилия

М.П.

ФГИС ЕГРН

полное наименование органа регистрации прав

Раздел 1

Выписка из Единого государственного реестра недвижимости об объекте недвижимости

Сведения о характеристиках объекта недвижимости

На основании запроса от 19.10.2017 г., поступившего на рассмотрение 19.10.2017 г., сообщаем, что согласно записям Единого государственного реестра недвижимости:

Здание			
вид объекта недвижимости			
Лист № ___ Раздела **_1_**	Всего листов раздела **_1_:** ___	Всего разделов: ___	Всего листов выписки: ___
19.10.2017 № 99/2017/31846200			
Кадастровый номер:		**78:15:0008016:3009**	

Номер кадастрового квартала:	78:15:0008016
Дата присвоения кадастрового номера:	29.08.2012
Ранее присвоенный государственный учетный номер:	Кадастровый номер: 78:15:8016:0:9
Адрес:	г.Санкт-Петербург, улица Калинина, дом 18
Площадь, м²:	2385.8
Назначение:	Многоквартирный дом
Наименование:	данные отсутствуют
Количество этажей, в том числе подземных этажей:	4
Материал наружных стен:	Кирпичные
Год ввода в эксплуатацию по завершении строительства:	1890
Год завершения строительства:	данные отсутствуют
Кадастровая стоимость, руб.:	56928862.13

Государственный регистратор		ФГИС ЕГРН
полное наименование должности	подпись	инициалы, фамилия

М.П.

Раздел 1

Выписка из Единого государственного реестра недвижимости об объекте недвижимости

Сведения о характеристиках объекта недвижимости

На основании запроса от 19.10.2017 г., поступившего на рассмотрение 19.10.2017 г., сообщаем, что согласно записям Единого государственного реестра недвижимости:

Здание			
вид объекта недвижимости			
Лист № ___ Раздела **1**	Всего листов раздела **1**: ___	Всего разделов: ___	Всего листов выписки: ___
19.10.2017 № 99/2017/31846200			
Кадастровый номер:		**78:15:0008016:3009**	

Кадастровые номера иных объектов недвижимости, в пределах которых расположен объект недвижимости:	данные отсутствуют
Кадастровые номера помещений, машино-мест, расположенных в здании или сооружении:	**78:15:0008016:3074**, **78:15:0008016:3071**, **78:15:0008016:3072**, **78:15:0008016:3038**, **78:15:0008016:3021**, **78:15:0008016:3020**, **78:15:0008016:3026**, **78:15:0008016:3022**, **78:15:0008016:3031**, **78:15:0008016:3024**, **78:15:0008016:3025**, **78:15:0008016:3035**, **78:15:0008016:3032**, **78:15:0008016:3034**, **78:15:0008016:3019**, **78:15:0008016:3039**, **78:15:0008016:3037**, **78:15:0008016:3027**, **78:15:0008016:3023**, **78:15:0008016:3033**, **78:15:0008016:3028**, **78:15:0008016:3030**, **78:15:0008016:3029**, **78:15:0008016:3036**
Кадастровые номера объектов недвижимости, из которых образован объект недвижимости:	данные отсутствуют
Кадастровые номера образованных объектов недвижимости:	данные отсутствуют
Сведения о включении объекта недвижимости в состав предприятия как имущественного комплекса:	
Сведения о включении объекта недвижимости в состав единого недвижимого комплекса:	
Кадастровый номер земельного участка, если входящие в состав единого недвижимого комплекса объекты недвижимости расположены на одном земельном участке	данные отсутствуют
Виды разрешенного использования:	данные отсутствуют
Сведения о включении объекта недвижимости в реестр объектов культурного наследия:	данные отсутствуют
Сведения о кадастровом инженере:	данные отсутствуют
Статус записи об объекте недвижимости:	Сведения об объекте недвижимости имеют статус "актуальные, ранее учтенные"
Особые отметки:	Сведения необходимые для заполнения раздела 2 отсутствуют. Сведения необходимые для заполнения раздела 5 отсутствуют. Сведения необходимые для заполнения раздела 6 отсутствуют.
Получатель выписки:	АКЦИОНЕРНОЕ ОБЩЕСТВО "ФОНД ИМУЩЕСТВА САНКТ-ПЕТЕРБУРГА" ИНН 7838332649

Государственный регистратор		ФГИС ЕГРН
полное наименование должности	подпись	инициалы, фамилия

М.П.

Раздел 7

Выписка из Единого государственного реестра недвижимости об объекте недвижимости

Перечень помещений, машино-мест, расположенных в здании, сооружении

Здание			
вид объекта недвижимости			
Лист № ___ Раздела _7_	Всего листов раздела _7_: ___	Всего разделов: ___	Всего листов выписки: ___
19.10.2017 № 99/2017/31846200			
Кадастровый номер:		**78:15:0008016:3009**	

№ п/п	Кадастровый номер помещения, машино-места	Номер этажа (этажей)	Обозначение (номер) помещения, машино-места на поэтажном плане	Назначение помещения	Вид разрешенного использования	Площадь, м²
1	78:15:0008016:3074	Цокольный этаж № цокольный	5-Н	данные отсутствуют	данные отсутствуют	2.7
2	78:15:0008016:3071	Цокольный этаж № цокольный	1-Н,2-Н	данные отсутствуют	данные отсутствуют	573.9
3	78:15:0008016:3072	Цокольный этаж № цокольный	1ЛК	данные отсутствуют	данные отсутствуют	177.2
4	78:15:0008016:3038	Этаж № 4	17	данные отсутствуют	данные отсутствуют	68.9
5	78:15:0008016:3021	Этаж № 3	6	данные отсутствуют	данные отсутствуют	80.3
6	78:15:0008016:3020	Этаж № 2	4	данные отсутствуют	данные отсутствуют	103.8
7	78:15:0008016:3026	Этаж № 2	13	данные отсутствуют	данные отсутствуют	68.9
8	78:15:0008016:3022	Этаж № 3	8	данные отсутствуют	данные отсутствуют	104
9	78:15:0008016:3031	Этаж № 4	22	данные отсутствуют	данные отсутствуют	124.8
10	78:15:0008016:3024	Этаж № 4	11	данные отсутствуют	данные отсутствуют	96.2
11	78:15:0008016:3025	Этаж № 4	12	данные отсутствуют	данные отсутствуют	105.4
12	78:15:0008016:3035	Этаж № 3	7	данные отсутствуют	данные отсутствуют	91.5
13	78:15:0008016:3032	Этаж № 2	1	данные отсутствуют	данные отсутствуют	59.6
14	78:15:0008016:3034	Этаж № 3	5	данные отсутствуют	данные отсутствуют	60.1
15	78:15:0008016:3019	Этаж № 2	2	данные отсутствуют	данные отсутствуют	80.1
16	78:15:0008016:3039	Этаж № 3	21	данные отсутствуют	данные отсутствуют	115
17	78:15:0008016:3037	Этаж № 2	14	данные отсутствуют	данные отсутствуют	75.6
18	78:15:0008016:3027	Этаж № 3	15	данные отсутствуют	данные отсутствуют	69.1
19	78:15:0008016:3023	Этаж № 4	9	данные отсутствуют	данные отсутствуют	65.3
20	78:15:0008016:3033	Этаж № 2	3	данные отсутствуют	данные отсутствуют	90.1
21	78:15:0008016:3028	Этаж № 3	16	данные отсутствуют	данные отсутствуют	75.4
22	78:15:0008016:3030	Этаж № 2	20	данные отсутствуют	данные отсутствуют	113.8
23	78:15:0008016:3029	Этаж № 4	18	данные отсутствуют	данные отсутствуют	74.9
24	78:15:0008016:3036	Этаж № 4	10	данные отсутствуют	данные отсутствуют	86.4

Государственный регистратор		ФГИС ЕГРН
полное наименование должности	подпись	инициалы, фамилия

М.П.