

ПРАВИТЕЛЬСТВО САНКТ- ПЕТЕРБУРГА
КОМИТЕТ ИМУЩЕСТВЕННЫХ ОТНОШЕНИЙ САНКТ-ПЕТЕРБУРГА

РЕШЕНИЕ

о проведении аукциона на право заключения договора аренды объекта нежилого фонда,
находящегося в государственной собственности Санкт-Петербурга

от 13.12.2019

№ 92426-39/19

В соответствии с распоряжением Комитета имущественных отношений Санкт-Петербурга от 31.07.2019 № 127-р «О проведении аукционов на право заключения договоров аренды объектов нежилого фонда, находящихся в государственной собственности Санкт-Петербурга»:

1. Провести торги в форме аукциона на право заключения договора аренды объекта нежилого фонда (далее – Аукцион), находящегося в государственной собственности Санкт-Петербурга (далее – Объект), расположенного по адресу: Санкт-Петербург, ул. Правды, д. 8, лит. Б, пом. 10-Н.

Район Санкт-Петербурга: Центральный.

Кадастровый номер: 78:31:0001692:2613.

Этаж: покольный (h = 2,93 м (по данным поэтажного плана).

Общая площадь помещения: 81,2 кв. м.

Входы: 2 отдельных со двора.

Элементы благоустройства: электроснабжение, водоснабжение, отопление, канализация.

Целевое назначение: нежилое.

2. Санкт-Петербургскому государственному казенному учреждению «Имущество Санкт-Петербурга» обеспечить организацию Аукциона.

3. Проведение Аукциона осуществляется в электронной форме.

4. Установить, что:

4.1. Договор аренды Объекта заключается на 10 лет.

4.2. Начальная цена составляет 480 296,88 (Четыреста восемьдесят тысяч двести девяносто шесть рублей 88 копеек) цифрами прописью

5. Ограничения, обременения в отношении Объекта, определяемые в соответствии с заключениями уполномоченных исполнительных органов государственной власти и сведениями из Единого государственного реестра недвижимости:

Объект расположен в границах зон охраны и (или) защитных зон объектов культурного наследия на территории Санкт-Петербурга: Единая зона регулирования застройки и хозяйственной деятельности 1 (участок ОЗРЗ-1(31)).

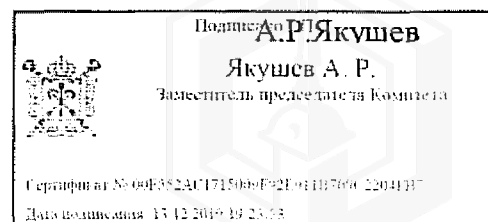
Помещение находится в удовлетворительном состоянии, захламлено.

6. Информация о наличии (отсутствии) перепланировок Объекта, не согласованных в установленном порядке: самовольная перепланировка.

7. Информация о наличии (отсутствии) технологического присоединения энергопринимающих устройств, необходимых для электроснабжения Объекта, к электрическим сетям: 1,9 кВт.

Приложение: комплект документов на 18 л.

Заместитель
председателя Комитета



РАСЧЕТ

арендной платы за нежилое помещение
к договору аренды нежилого фонда

№ от г. по адресу:
191126, г. Санкт-Петербург, улица Правды, д. 8, литера Б, помещение N 10-Н

1. СПРАВОЧНЫЕ ДАННЫЕ

- 1.1. Наименование предприятия, арендующего данное помещение
1.2. Существующие ограничения на использование объекта
Офисное: нет Торговое: нет Промышленное: нет
1.3. Арендваемая площадь (м.кв.): 81.20
1.4. Занимаемые этажи: Цокольный этаж с загл. более 0,5 м.
- Тех.этаж: нет;
- 1.5. Состояние помещения: удовлетворительное
1.6. Вход в помещение: отдельный со двора
1.7. Тип здания: ЗДАНИЯ С КИРП.СТЕНАМИ ТОЛЩ.1.5-2.5КИРП.,ПЕРЖ/Б...
1.8. Благоустройства: Водоснабжение: есть; Электроснабжение: есть;
Отопление: есть; Канализация: есть;
1.9. Коэффициент социальной значимости арендатора: 1.00
1.10. Расположение:
Зона: 1
Координата X: 115 305 Координата Y: 92 940

2. РАСЧЕТ АРЕНДНОЙ ПЛАТЫ

2.1. Расчетные коэффициенты

Базовая ставка	5 862.500
Арендный	0.700
Местоположения	1.286
Площади	1.010
Занимаемых этажей	0.960
Состояния помещения	0.740
Входа в помещение	0.970
Типа здания	1.000
Элементов благоустройства	
- водоснабжения	1.000
- канализации	1.000
- отопления	1.000
- электричества	1.000
Ставка арендной платы в РУБ. за м.кв. в год (без льгот):	3 672.975
Ставка арендной платы в РУБ. за м.кв. в год:	3 672.975

Индекс изменения размеров ставки арендной платы 1.610407610
 Наилучшее использование: Офис
 Арендная плата при наилучшем использовании:
 Без льгот:
 В год: 480 296.88 руб. в квартал: 120 074.22 руб. в месяц: 40 024.74 руб.
 Средняя стоимость 1 кв.м. в год: 5 914.99 руб.

Общая арендуемая площадь по договору: 81.20 (помещений: 1)

Количество объектов в расчете: 1

Арендная плата при наилучшем использовании:

Без льгот:

В год: 480 296.88 руб. в квартал: 120 074.22 руб. в месяц: 40 024.74 руб.

С учетом коэффициента социальной значимости:

В год: 480 296.88 руб. в квартал: 120 074.22 руб. в месяц: 40 024.74 руб.

Средняя стоимость 1 кв.м. в год: 5 914.99 руб.

Дата расчета: 01.01.2020 Исполнитель: Ваул

Ваулина А.А.

СПРАВКА ДЛЯ РАСЧЕТА АРЕНДНОЙ ПЛАТЫ

1. Сведения об объекте.

Адрес объекта:

Район	Центральный	Улица	улица Правды	
Номер дома	8	Корпус	Литера	Б

Описательный адрес (угловых и сквозных строений):

улица Правды, дом 8

Тип здания:

<input checked="" type="checkbox"/>	Капитальное
<input type="checkbox"/>	Капитальное деревянное

Тип объекта аренды:

<input type="checkbox"/>	здание	<input type="checkbox"/>	часть здания
<input type="checkbox"/>	сооружение	<input type="checkbox"/>	часть сооружения
<input checked="" type="checkbox"/>	помещение(я)	<input type="checkbox"/>	часть(и) помещения(й)

Номер объекта учета *:

10-Н

Номер помещения(й) (части(ей)), сдаваемого(ых) в аренду **:

10-Н

Занимаемые этажи:

<input type="checkbox"/>	1-й этаж
<input type="checkbox"/>	2-й этаж (с лифтом)
<input type="checkbox"/>	2-й этаж (без лифта)
<input type="checkbox"/>	Выше 2-го (с лифтом)
<input type="checkbox"/>	Выше 2-го (без лифта)
<input type="checkbox"/>	Подвал (с заглублением до 1.5 м включительно)
<input type="checkbox"/>	Подвал (с заглублением более 1.5 м)
<input type="checkbox"/>	Цоколь (с заглублением до 0.5 м включительно)
<input checked="" type="checkbox"/>	Цоколь (с заглублением более 0.5 м)

Элементы благоустройства здания:

<input checked="" type="checkbox"/>	Электроснабжение
<input checked="" type="checkbox"/>	Водоснабжение
<input checked="" type="checkbox"/>	Отопление
<input checked="" type="checkbox"/>	Канализация

Элементы благоустройства объекта учета *:

<input checked="" type="checkbox"/>	Электроснабжение
<input checked="" type="checkbox"/>	Водоснабжение
<input checked="" type="checkbox"/>	Отопление
<input checked="" type="checkbox"/>	Канализация

Элементы благоустройства объекта аренды **:

<input checked="" type="checkbox"/>	Электроснабжение	<input checked="" type="checkbox"/>	Водоснабжение
<input checked="" type="checkbox"/>	Отопление	<input checked="" type="checkbox"/>	Канализация

Технический этаж

Входы в помещение:

Входы в помещение:	Количество:	Номера по ситуационному плану:
С улицы отдельных:		
С улицы общих:		
Со двора отдельных:	2	1,2
Со двора общих:		
Через проходную:		

Общая площадь здания (кв. м):

(заполняется при учете ПОН)

Общая площадь объекта учета (кв. м):

81.2

Общая площадь помещения(й) (части(ей)), сдаваемого в аренду на занимаемом этаже (кв.м):

81.2

10-Н

Коэффициент потребительских качеств ***:

Общая площадь помещения(й) (части(ей)), сдаваемого(ых) в аренду на занимаемом этаже, с учетом коэффициента потребительских качеств ***(кв. м):

81.2

Общая площадь объекта аренды (кв.м):

Примечания (сведения о перепланировке и т.д.)

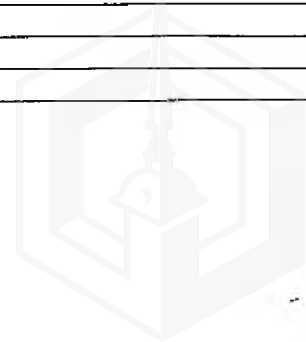
Справка изготовлена по данным выписки из ЕГРН от 17.06.2019 №

78/001/006/2019-10274

* не заполняется при учете первичного объекта недвижимости

** не заполняется, если объектом аренды является здание, сооружение

*** не заполняется, если объект аренды соответствует объекту учета



2. Схема расположения входов.



— границы строения

Дополнительные сведения о строении:

3. Ведомость координат центров входов.

№ п/п	Характерная точка	№ вх.	Координаты центра входа		Примечание
			X, м	Y, м	
1	А	1	115305.90	92940.76	
2	В	2	115314.63	92931.08	

Исполнитель: Лапханова О.А.
 Начальник филиала ГУП «ГУИОН»
 ПИБ Центрального района:
 Дата: 23 октября 2019 года



Н.В.Крайнова

Район: Центральный





Процито и пронумеровано
_____ листа (ов)

(подпись Начальника Филиала
УП "ГУИОН" ПИБ
Центрального района Н.В.Крайнова)



ФИЛИАЛ ФЕДЕРАЛЬНОГО ГОСУДАРСТВЕННОГО БЮДЖЕТНОГО УЧРЕЖДЕНИЯ "ФЕДЕРАЛЬНАЯ КАДАСТРОВАЯ ПАЛАТА ФЕДЕРАЛЬНОЙ СЛУЖБЫ ГОСУДАРСТВЕННОЙ РЕГИСТРАЦИИ, КАДАСТРА И КАРТОГРАФИИ" ПО САНКТ-ПЕТЕРБУРГУ

(полное наименование органа регистрации прав)

Раздел 1

Выписка из Единого государственного реестра недвижимости об основных характеристиках и зарегистрированных правах на объект недвижимости

Сведения об основных характеристиках объекта недвижимости

На основании запроса от 18.12.2019 г., поступившего на рассмотрение 18.12.2019 г., сообщаем, что согласно записям Единого государственного реестра недвижимости:

Помещение	
<small>(вид объекта недвижимости)</small>	
Лист № <u> </u> Раздела 1	Всего листов раздела 1 : <u> </u>
20.12.2019 № 78/001/007/2019-45138	Всего разделов: <u> </u>
Кадастровый номер:	78:31:0001692:2613
Номер кадастрового квартала:	78:31:0001692
Дата присвоения кадастрового номера:	09.01.2013
Ранее присвоенный государственный учетный номер:	Кадастровый номер: 78:1692:0:44:1
Адрес:	Санкт-Петербург, ул Правды, д 8, литера Б, пом 10-Н
Площадь, м²:	81.2
Наименование:	Нежилое помещение
Назначение:	Нежилое помещение
Номер этажа, на котором расположено помещение, машино-место:	Цокольный этаж № цокольный
Вид жилого помещения:	данные отсутствуют
Кадастровая стоимость (руб.):	13761576.84
Кадастровые номера иных объектов недвижимости, в пределах которых расположен объект недвижимости:	78:31:0001692:2016
Виды разрешенного использования:	данные отсутствуют
Сведения об отнесении жилого помещения к определенному виду жилых помещений специализированного жилищного фонда, к жилым помещениям наемного дома социального использования или наемного дома коммерческого использования:	данные отсутствуют
Статус записи об объекте недвижимости):	Сведения об объекте недвижимости имеют статус "актуальные, ранее учтенные"
Особые отметки:	данные отсутствуют
Получатель выписки:	Ваулина Анастасия, от имени представляемого по доверенности: Комитет имущественных отношений Санкт-Петербурга
ИНЖЕНЕР II КАТЕГОРИИ	Захарова О.С.
<small>(полное наименование должности)</small>	<small>(подпись)</small>

М.П.



Сведения о зарегистрированных правах

Помещение		
<small>(вид объекта недвижимости)</small>		
Лист № _____ Раздела 2	Всего листов раздела 2 : _____	Всего разделов: _____
20.12.2019 № 78/001/007/2019-45138		Всего листов выписки: _____
Кадастровый номер:		78:31:0001692:2613
1. Правообладатель (правообладатели):	1.1.	Санкт-Петербург
2. Вид, номер и дата государственной регистрации права:	2.1.	Собственность, № 15790.1 от 13.10.1998
3. Документы-основания:	3.1.	сведения не предоставляются
4. Ограничение прав и обременение объекта недвижимости:		не зарегистрировано
5. Сведения о наличии решения об изъятии объекта недвижимости для государственных и муниципальных нужд:		данные отсутствуют
6. Сведения об осуществлении государственной регистрации прав без необходимого в силу закона согласия третьего лица, органа:		данные отсутствуют
ИНЖЕНЕР II КАТЕГОРИИ		Захарова О.С.
<small>(полное наименование должности)</small>	<small>(подпись)</small>	<small>(инициалы фамилия)</small>

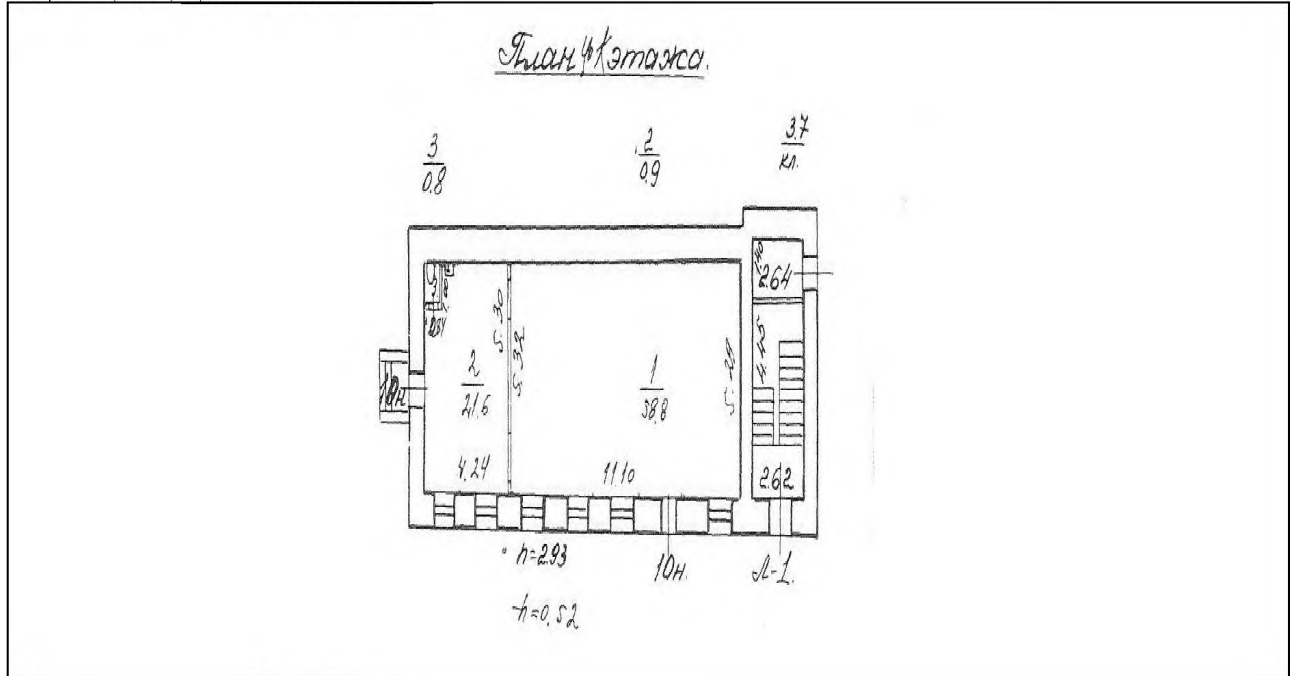
М.П.



План расположения помещения, машино-места на этаже (плане этажа)

Помещение				
(вид объекта недвижимости)				
Лист №	Раздела 5	Всего листов раздела 5 :	Всего разделов:	Всего листов выписки:
20.12.2019		№ 78/001/007/2019-45138		
Кадастровый номер:			78:31:0001692:2613	

Номер этажа (этажей): Цокольный этаж № цокольный



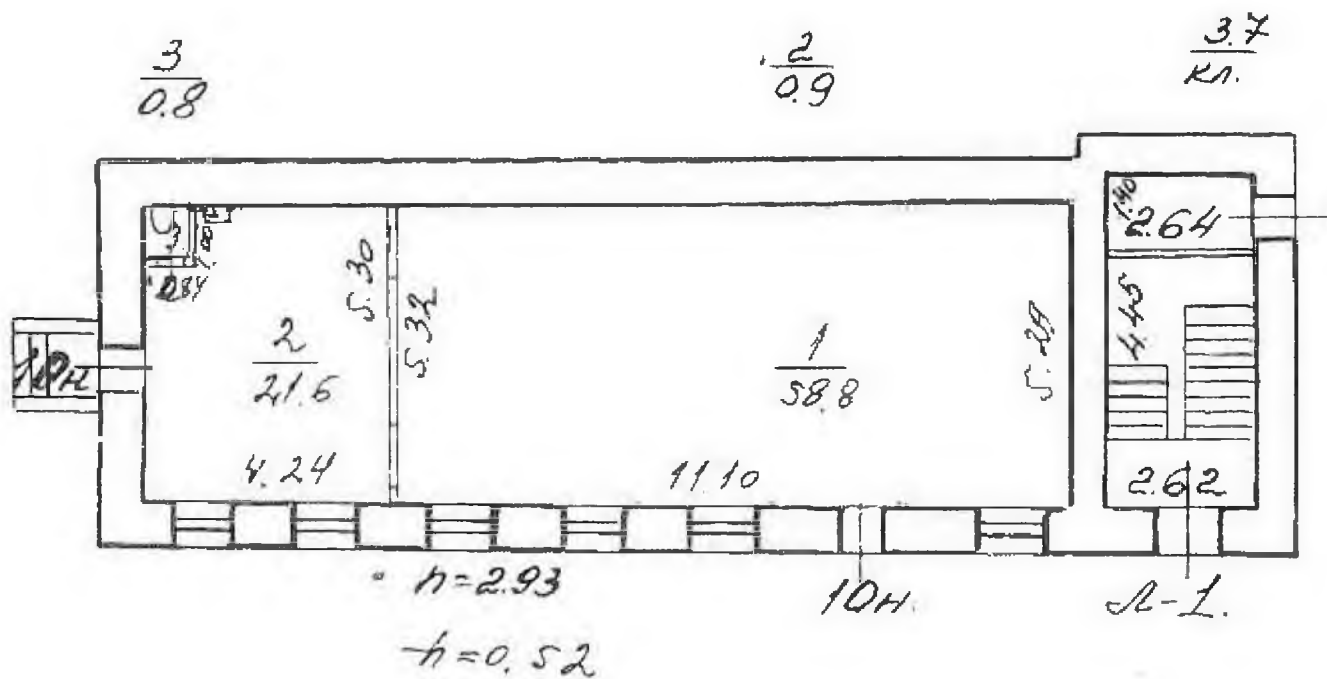
Масштаб 1:	данные отсутствуют
------------	--------------------

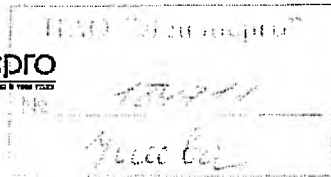
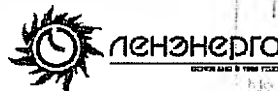
ИНЖЕНЕР II КАТЕГОРИИ	(подпись)	Захарова О.С.	(инициалы, фамилия)
----------------------	-----------	---------------	---------------------

М.П.



План 4 этажа.





**ПУБЛИЧНОЕ АКЦИОНЕРНОЕ ОБЩЕСТВО
ЭНЕРГЕТИКИ И ЭЛЕКТРИФИКАЦИИ «ЛЕНЭНЕРГО»**

площадь Конституции, д. 1, Санкт-Петербург, 196247

тел.: 8 (800) 700-14-71, факс: 8 (812) 494-32-54, e-mail: office@lenenergo.ru, горячая линия: 8 (812) 494-31-71

А К Т
об осуществлении технологического присоединения

№ 15-46346

от "23" 06 2016 г.

Публичное акционерное общество энергетики и электрификации «Ленэнерго»,

(полное наименование сетевой организации)

именуемое в дальнейшем сетевой организацией, в лице

начальника Департамента технологического присоединения по СПб Тарараксина Леонида Вадимовича.

(должность, Ф.И.О. лица – представителя сетевой организации)

действующего на основании

доверенности № 399-15 от 07.10.2015г.,

(устава, доверенности, иных документов)

с одной стороны, и

Комитет имущественных отношений Санкт-Петербурга,

(полное наименование заявителя – юридического лица, Ф.И.О. заявителя – физического лица)

именуемый в дальнейшем заявителем с другой стороны, вместе именуемые сторонами, оформили и подписали настоящий акт о нижеследующем.

Характеристики выполненного присоединения:

максимальная мощность: **1,9 (одна целая девять десятых) кВт**, с учетом опосредованно присоединенных энергопринимающих устройств субабонентов.

Энергопринимающие устройства заявителя: **ВРУ объекта в совокупности с питающей, распределительной и групповой сетями.**

№ объекта	Наименование объекта	Адрес объекта
1	Нежилое помещение	Санкт-Петербург, Правды ул., д. 8, лит. Б, пом. 10Н

Подписано ЭП



Якушев А. Р.
Заместитель председателя Комитета

Сертификат № 00F552AC1713009F92E911B709C2204FB7
Дата подписания: 04.06.2019 20:07:19

ПАО "Ленэнерго"

Перечень точек присоединения:

№ объекта	Точка присоединения	Источник питания (наименование питающих линий)	№ <u>180211</u> <u>Числова</u>	Описание точки присоединения	Уровень напряжения (кВ)	Максимальная мощность (кВт)	Категория надежности электроснабжения	Предельное значение коэффициента реактивной мощности (q, ф)	Устройства защиты, релейной защиты, противоаварийной и режимной автоматики
1	РУ-0,38 кВ к/к 208 (через распределительную сеть домов)	ПС-542 (РТП 777, ТП 144, ф.542-1605)		Контактные соединения коммутационных аппаратов РУ-0,38 кВ кабельного киоска № 208 и кабельных наконечников кабельных линий 0,38 кВ, отходящих в сторону ГРЩ дома № 8, лит. А по ул. Правды (через распределительную сеть домов по адресу ул. Правды д.8, лит. А и ул. Правды д.8, лит. Б)	0,38/ 0,22	1.9	3	0.35	-

Приборы учета (измерительные комплексы):

№ объекта	Точка присоединения	Приборы учета			Измерительные трансформаторы тока				Измерительные трансформаторы напряжения			
		Место установки	Тип	Класс точности	Место установки	Тип	Коэффициент трансформации	Класс точности	Место установки	Тип	Коэффициент трансформации	Класс точности
1		В соответствии с актом допуска прибора учета в эксплуатацию № _____										

Прочие сведения:

Справка на мощность:

№ 34/25-П-987 (рег.№ 2814 от 24.05.2002г.) – аннулируется.

Стороны подтверждают, что технологическое присоединение энергопринимающих устройств (энергетических установок) к электрической сети сетевой организации выполнено в соответствии с правилами и нормами.

Заявитель претензий по оказанию услуг к сетевой организации не имеет.

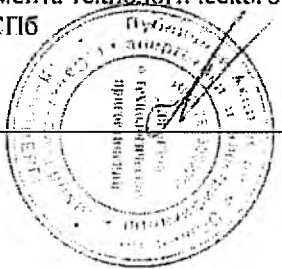
Подписи сторон:

Сетевая организация:

ПАО «Ленэнерго»

Начальник Департамента технологического присоединения по СПб

Тарараксин Л.В.




Заявитель:

Комитет имущественных отношений Санкт-Петербурга

Председатель

Начальник Управления анализа сделок с объектами недвижимости

Лудинова Ю.В.





ПРАВИТЕЛЬСТВО САНКТ-ПЕТЕРБУРГА

**КОМИТЕТ ПО ГОСУДАРСТВЕННОМУ
КОНТРОЛЮ, ИСПОЛЬЗОВАНИЮ
И ОХРАНЕ ПАМЯТНИКОВ ИСТОРИИ
И КУЛЬТУРЫ**

пл. Ломоносова, д.1, Санкт-Петербург, 191023
Тел. (812) 315-43-03, (812) 571-64-31, факс (812) 710-42-45
e-mail: kgior@gov.spb.ru
http://www.gov.spb.ru

ОКПО 00086941 ОКОГУ 2300231 ОГРН 1037843025527
ИНН/КПП 7832000069/784001001

№ 01-25-24066/19-0-1

На № 72786 12/10 от 16.10.2019
№01-25-24066/19-0-1 от 17.10.2019

Рег. № 01-25-24066/19-0-0 от 23.10.2019

Комитет по государственному контролю, использованию и охране памятников истории и культуры сообщает, что объект по адресу: **191126, г.Санкт-Петербург, улица Правды, дом 8, литера Б, пом. 10-Н** не относится к числу объектов (выявленных объектов) культурного наследия.

Объект расположен в границах зон охраны и (или) защитных зон объектов культурного наследия на территории Санкт-Петербурга: Единая зона регулирования застройки и хозяйственной деятельности 1 (участок ОЗРЗ-1(31)).

Требования по сохранению исторических зданий* и режим использования земель в границах зон охраны объектов культурного наследия на территории Санкт-Петербурга установлен Законом Санкт-Петербурга от 19.01.2009 N 820-7 (ред. от 07.07.2016) «О границах объединенных зон охраны объектов культурного наследия, расположенных на территории Санкт-Петербурга, режимах использования земель и требованиях к градостроительным регламентам в границах указанных зон».

* Исторические здания – здания (строения, сооружения) различных исторических периодов не состоящие на государственной охране как объекты культурного наследия: в центральных районах – построенные до 1917 г.; в остальных районах – до 1957 г. и деревянные 1-2 этажные здания, построенные до 1917 г. (год постройки включительно).

В соответствии с п.1 статьи 34.1. Федерального закона от 25.06.2002 № 73-ФЗ «Защитными зонами объектов культурного наследия являются территории, которые прилегают к включенным в реестр памятникам и ансамблям (за исключением указанных в пункте 2 настоящей статьи объектов культурного наследия) и в границах которых в целях обеспечения сохранности объектов культурного наследия и композиционно-видовых связей (панорам) запрещаются строительство объектов капитального строительства и их реконструкция, связанная с изменением их параметров (высоты, количества этажей, площади), за исключением строительства и реконструкции линейных объектов».

Начальник отдела информации об объектах культурного наследия и режимах зон охраны

Коробкова Е.В.

Иванов С.Е. (812)315-50-15

ДОКУМЕНТ ПОДПИСАН
ЭЛЕКТРОННОЙ ПОДПИСЬЮ

Сертификат 0785C4998E9CE49DE91175673CC41B79
Владелец Коробкова Елена Валентиновна
Действителен с 05.04.2019 по 05.04.2020



ПРАВИТЕЛЬСТВО САНКТ-ПЕТЕРБУРГА
КОМИТЕТ ПО КОНТРОЛЮ ЗА ИМУЩЕСТВОМ
САНКТ-ПЕТЕРБУРГА

АКТ
обследования объекта нежилого фонда

Санкт-Петербург

«04» сентября 2019 года

Обследование начато в «10» ч. «30» мин.
Обследование окончено в «11» ч. «00» мин.

На основании приказа Комитета по контролю за имуществом Санкт-Петербурга от «30» августа 2019 г. № 9071-ПО сотрудниками Управления контроля использования имущества центральных районов Санкт-Петербурга Комитета по контролю за имуществом Санкт-Петербурга: главным специалистом отдела контроля имущества Шафиковым А.Р.; главным специалистом отдела контроля имущества Ефремовым Я.Д.

в присутствии: _____

проведено обследование здания (части здания), помещения (части помещения), сооружения, прочих составляющих здания (сооружения), расположенного по адресу: **Санкт-Петербург, ул. Правды, д. 8, лит. Б, пом. 10-Н (далее – Объект).**

Кадастровый номер Объекта: 78:31:0001692:2613.

Реестровый номер Объекта (при наличии): 0021K0939H0001.

Технические характеристики Объекта согласно информационным ресурсам и технической документации (при наличии): Площадь: 81,2 кв.м. Этаж: цокольный. Входы: 2 отдельных со двора. Элементы благоустройства: электроснабжение, теплоснабжение, водоснабжение, канализация.

Статус объекта культурного наследия: отсутствует.

Основание пользования (при наличии): отсутствует.

В ходе обследования проводилось: осмотр, фотофиксация.

Обследование проводилось с использованием документов технического и кадастрового учета: поэтажный план, представленный Комитетом имущественных отношений Санкт-Петербурга письмом от 15.08.2019 № 60741-/19 (далее – План).

В результате проведения обследования установлено:

Доступ:

Обеспечен

Не обеспечен

Объект:

Используется

Не используется

В Д

Состояние Объекта*:

Евростандарт

Удовлетворительное

Отличное

Неудовлетворительное

Нормальное

Вид использования Объекта: не используется

Пользователь: отсутствует.

Перепланировка/переустройство: имеется.

Иные лица, использующие Объект: отсутствуют.

Подключение к сетям инженерного обеспечения (при наличии):

электроснабжения _____

водоснабжения/водоотведения _____

(указывается основание подключения (при наличии)**

(указывается основание подключения (при наличии)**

газоснабжения _____

теплоснабжения _____

(указывается основание подключения(при наличии)**

(указывается основание подключения(при наличии)**

Дополнительная информация: Объект захламлен мусором.

Выявленные нарушения: планировка Объекта не соответствует Плану – выявлены множественные перепланировки в Объекте путем оборудования перегородок, дверных проемов.

Приложение:

Фототаблица

Копии документов технического учета

Главный специалист
(должность лица, проводившего обследование)

(подпись)

Шафиков А.Р.
(фамилия, имя отчество)

Главный специалист
(должность лица, проводившего обследование)


(подпись)

Ефремов Я.Д.
(фамилия, имя, отчество)



* В соответствии с классификацией состояния объектов, указанных в постановлении Правительства Санкт Петербурга от 21.12.2005 № 1958 «О порядке определения базовых ставок и коэффициентов, применяемых при расчете арендной платы за объекты нежилого фонда, арендодателем которых является Санкт Петербурга»

**Указывается на основании документов, представленных пользователем Объекта

*** Предоставляется по запросу заинтересованного лица



ФОТОТАБЛИЦА

Фото № 1	
Описание:	Адресный ориентир Объекта
Фото № 2	
Описание:	Вход в Объект

Главный специалист _____

Шафиков А.Р.

Главный специалист _____


Ефремов Я.Д.

Фото № 3



Описание:

Фото № 4



Описание:

Главный специалист _____

Шафиков А.Р.

Главный специалист _____

Ефремов Я.Д.

Фото № 5



Описание:

Фото № 6





Описание:

Главный специалист _____

Шафиков А.Р.

Главный специалист _____

Ефремов Я.Д.

Фото № 7	
Описание:	
Фото № 8	
Описание:	

Главный специалист _____



Шафиков А.Р.

Главный специалист _____

Ефремов Я.Д.