

ПРАВИТЕЛЬСТВО САНКТ- ПЕТЕРБУРГА
КОМИТЕТ ИМУЩЕСТВЕННЫХ ОТНОШЕНИЙ САНКТ-ПЕТЕРБУРГА

РЕШЕНИЕ

о проведении аукциона на право заключения договора аренды объекта нежилого фонда, находящегося в государственной собственности Санкт-Петербурга, для субъектов малого и среднего предпринимательства в Санкт-Петербурге и организаций, образующих инфраструктуру поддержки малого и среднего предпринимательства в Санкт-Петербурге

от 13.12.2019

№ 92444-39/19

В соответствии с распоряжением Комитета имущественных отношений Санкт-Петербурга от 31.07.2019 № 127-р «О проведении аукционов на право заключения договоров аренды объектов нежилого фонда, находящихся в государственной собственности Санкт-Петербурга»:

1. Провести торги в форме аукциона на право заключения договора аренды объекта нежилого фонда (далее – Аукцион), находящегося в государственной собственности Санкт-Петербурга (далее – Объект), среди субъектов малого и среднего предпринимательства в Санкт-Петербурге и организаций, образующих инфраструктуру поддержки малого и среднего предпринимательства в Санкт-Петербурге, расположенного по адресу: Санкт-Петербург,

ул. Маяковского, д. 4, лит. А, пом. 1-Н.

Район Санкт-Петербурга: Центральный.

Кадастровый номер: 78:31:0001219:3931.

Этаж: подвал.

Общая площадь помещения: 101,6 кв. м.

Входы: 1 отдельный с улицы, 1 отдельный со двора.

Элементы благоустройства: электроснабжение, водоснабжение, отопление, канализация.

Целевое назначение: нежилое.

2. Санкт-Петербургскому государственному казенному учреждению «Имущество Санкт-Петербурга» обеспечить организацию Аукциона.

3. Проведение Аукциона осуществляется в электронной форме.

4. Установить, что:

4.1. Договор аренды Объекта заключается на 10 лет.

4.2. Начальная цена составляет 1 484 568,76 (Один миллион четыреста восемьдесят четыре тысячи пятьсот шестьдесят восемь рублей 76 копеек)

5. Ограничения, обременения в отношении Объекта, определяемые в соответствии с заключениями уполномоченных исполнительных органов государственной власти и сведениями из Единого государственного реестра недвижимости:

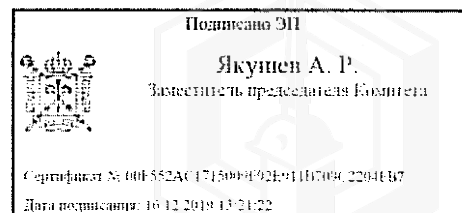
Объект расположен в Единой зоне регулирования застройки и хозяйственной деятельности 1 (участок ОЗРЗ-1 (31)).

Помещение находится в удовлетворительном состоянии, на момент осмотра затоплено.

6. Информация о наличии (отсутствии) перепланировок Объекта, не согласованных в установленном порядке: отсутствуют.

7. Информация о наличии (отсутствии) технологического присоединения энергопринимающих устройств, необходимых для электроснабжения Объекта, к электрическим сетям: 3 (три) кВт.

Приложение: комплект документов на 21 л.



Заместитель председателя Комитета

А.Р.Якушев



РАСЧЕТ

арендной платы за нежилое помещение
к договору аренды нежилого фонда

№ от г. по адресу:
191025, г. Санкт-Петербург, улица Маяковского, д. 4, литера А, помещение N 1-Н

1. СПРАВОЧНЫЕ ДАННЫЕ

- 1.1. Наименование предприятия, арендующего данное помещение
1.2. Существующие ограничения на использование объекта
Офисное: нет Торговое: нет Промышленное: нет
1.3. Арендваемая площадь (м.кв.): 101.60
1.4. Занимаемые этажи: Подвал с заглублением более 1,5 м.
- Тех.этаж: нет;
- 1.5. Состояние помещения: удовлетворительное
1.6. Вход в помещение: отдельный с улицы
1.7. Тип здания: капитальное
1.8. Благоустройства: Водоснабжение: есть; Электроснабжение: есть;
Отопление: есть; Канализация: есть;
1.9. Коэффициент социальной значимости арендатора: 1.00
1.10. Расположение:
Зона: 1
Координата X: 115 858 Координата Y: 93 944

2. РАСЧЕТ АРЕНДНОЙ ПЛАТЫ

2.1. Расчетные коэффициенты

Базовая ставка	9 527.000
Арендный	0.700
Местоположения	1.743
Площади	1.074
Занимаемых этажей	0.790
Состояния помещения	0.920
Входа в помещение	1.000
Типа здания	1.000
Элементов благоустройства	
- водоснабжения	1.000
- канализации	1.000
- отопления	1.000
- электричества	1.000
Ставка арендной платы в РУБ. за м.кв. в год (без льгот):	9 073.415
Ставка арендной платы в РУБ. за м.кв. в год:	9 073.415

Индекс изменения размеров ставки арендной платы 1.610407610
Наилучшее использование: Торговля
Арендная плата при наилучшем использовании:
Без льгот:
В год: 1 484 568.76 руб. в квартал: 371 142.19 руб. в месяц: 123 714.06 руб.
Средняя стоимость 1 кв.м. в год: 14 611.90 руб.

Общая арендуемая площадь по договору: 101.60 (помещений: 1)

Количество объектов в расчете: 1

Арендная плата при наилучшем использовании:

Без льгот:

В год: 1 484 568.76 руб. в квартал: 371 142.19 руб. в месяц: 123 714.06 руб.

С учетом коэффициента социальной значимости:

В год: 1 484 568.76 руб. в квартал: 371 142.19 руб. в месяц: 123 714.06 руб.

Средняя стоимость 1 кв.м. в год: 14 611.90 руб.

Дата расчета: 01.01.2020 Исполнитель: _____

Ченцова И.В.

СПРАВКА ДЛЯ РАСЧЕТА АРЕНДНОЙ ПЛАТЫ

1. Сведения об объекте.

Адрес объекта:

Район	Центральный	Улица	улица Маяковского	
Номер дома	4	Корпус	Литера	А

Описательный адрес (угловых и сквозных строений):

улица Маяковского, дом 4

Тип здания:

<input checked="" type="checkbox"/>	Капитальное
<input type="checkbox"/>	Капитальное деревянное

Тип объекта аренды:

<input type="checkbox"/>	здание	<input type="checkbox"/>	часть здания
<input type="checkbox"/>	сооружение	<input type="checkbox"/>	часть сооружения
<input checked="" type="checkbox"/>	помещение(я)	<input type="checkbox"/>	часть(и) помещения(й)

Номер объекта учета *:

Номер помещения(й) (части(ей)), сдаваемого(ых) в аренду **:

1-Н	1-Н
-----	-----

Занимаемые этажи:

<input type="checkbox"/>	1-й этаж
<input type="checkbox"/>	2-й этаж (с лифтом)
<input type="checkbox"/>	2-й этаж (без лифта)
<input type="checkbox"/>	Выше 2-го (с лифтом)
<input type="checkbox"/>	Выше 2-го (без лифта)
<input type="checkbox"/>	Подвал (с заглублением до 1.5 м включительно)
<input checked="" type="checkbox"/>	Подвал (с заглублением более 1.5 м)
<input type="checkbox"/>	Цоколь (с заглублением до 0.5 м включительно)
<input type="checkbox"/>	Цоколь (с заглублением более 0.5 м)

Элементы благоустройства здания:

<input checked="" type="checkbox"/>	Электроснабжение
<input checked="" type="checkbox"/>	Водоснабжение
<input checked="" type="checkbox"/>	Отопление
<input checked="" type="checkbox"/>	Канализация

Элементы благоустройства объекта учета *:

<input checked="" type="checkbox"/>	Электроснабжение
<input checked="" type="checkbox"/>	Водоснабжение
<input checked="" type="checkbox"/>	Отопление
<input checked="" type="checkbox"/>	Канализация

Элементы благоустройства объекта аренды **::

<input checked="" type="checkbox"/>	Электроснабжение	<input checked="" type="checkbox"/>	Водоснабжение
<input checked="" type="checkbox"/>	Отопление	<input checked="" type="checkbox"/>	Канализация

Технический этаж

Входы в помещение:	Количество:	Номера по ситуационному плану:
С улицы отдельных:	1	2
С улицы общих:		
Со двора отдельных:	1	1
Со двора общих:		
Через проходную:		

Общая площадь здания (кв. м):

(заполняется при учете ПОН)

Общая площадь объекта учета (кв. м):

Общая площадь помещения(й) (части(ей)), сдаваемого в аренду на занимаемом этаже (кв.м):

Коэффициент потребительских качеств ***:

Общая площадь помещения(й) (части(ей)), сдаваемого(ых) в аренду на занимаемом этаже, с учетом коэффициента потребительских качеств ***(кв. м):

Общая площадь объекта аренды (кв.м):

Примечания (сведения о перепланировке и т.д.)

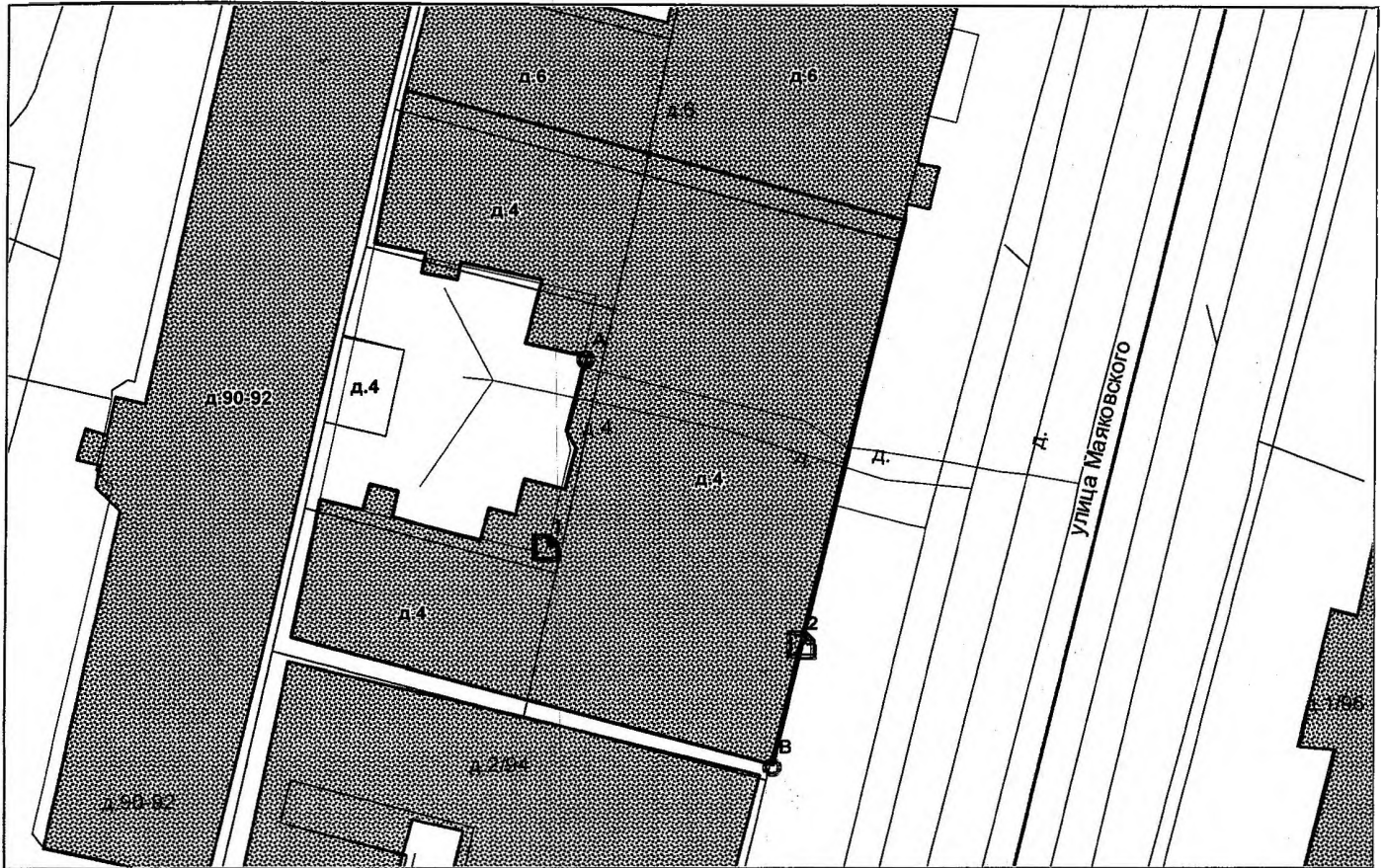
101.6	
101.6	1-Н
101.6	
Справка изготовлена по данным выписки из ЕГРН от 12.08.2019 №78/001/006/2019-57359	

* не заполняется при учете первичного объекта недвижимости

** не заполняется, если объектом аренды является здание, сооружение

*** не заполняется, если объект аренды соответствует объекту учета

2. Схема расположения входов.



— - границы строения

Дополнительные сведения о строении: _____

3. Ведомость координат центров входов.

№ п/п	Характерная точка	№ вх.	Координаты центра входа		Примечание
			X, м	Y, м	
1	А	1	115847.22	93949.05	
2	В	2	115858.75	93944.50	

Исполнитель: Филь С.И.
 Начальник филиала ГУП «ГУИОН»
 ПИБ Центрального района:
 Дата: 20 сентября 2019
 года

Н.В.Крайнова

Район: Центральный



ФИЛИАЛ ФЕДЕРАЛЬНОГО ГОСУДАРСТВЕННОГО БЮДЖЕТНОГО УЧРЕЖДЕНИЯ "ФЕДЕРАЛЬНАЯ КАДАСТРОВАЯ ПАЛАТА ФЕДЕРАЛЬНОЙ СЛУЖБЫ ГОСУДАРСТВЕННОЙ РЕГИСТРАЦИИ, КАДАСТРА И КАРТОГРАФИИ" ПО САНКТ-ПЕТЕРБУРГУ

(полное наименование органа регистрации прав)

Раздел 1

Выписка из Единого государственного реестра недвижимости об основных характеристиках и зарегистрированных правах на объект недвижимости

Сведения об основных характеристиках объекта недвижимости

На основании запроса от 10.09.2019 г., поступившего на рассмотрение 10.09.2019 г., сообщаем, что согласно записям Единого государственного реестра недвижимости:

Помещение	
<small>(вид объекта недвижимости)</small>	
Лист № _____ Раздела 1	Всего листов раздела 1 : _____
Всего разделов: _____	
Всего листов выписки: _____	
12.09.2019 № 78/001/006/2019-81026	
Кадастровый номер:	78:31:0001219:3931
Номер кадастрового квартала:	78:31:0001219
Дата присвоения кадастрового номера:	09.01.2013
Ранее присвоенный государственный учетный номер:	Кадастровый номер: 78:31:1219:7:130:2
Адрес:	Санкт-Петербург, ул Маяковского, д 4, литера А, пом 1-Н
Площадь, м²:	101.6
Наименование:	Нежилое помещение
Назначение:	Нежилое помещение
Номер этажа, на котором расположено помещение, машино-место:	Подвал № подвал
Вид жилого помещения:	данные отсутствуют
Кадастровая стоимость (руб.):	18773883.30
Кадастровые номера иных объектов недвижимости, в пределах которых расположен объект недвижимости:	78:31:0001219:3053
Виды разрешенного использования:	данные отсутствуют
Сведения об отнесении жилого помещения к определенному виду жилых помещений специализированного жилищного фонда, к жилым помещениям наемного дома социального использования или наемного дома коммерческого использования:	данные отсутствуют
Статус записи об объекте недвижимости):	Сведения об объекте недвижимости имеют статус "актуальные, ранее учтенные"
Особые отметки:	данные отсутствуют
Получатель выписки:	Ченцова Ирина Валерьевна, от имени представляемого по доверенности: Комитет имущественных отношений Санкт-Петербурга
ВЕДУЩИЙ ИНЖЕНЕР	Паясь Д.В.
<small>(полное наименование должности)</small>	<small>(подпись)</small>
	<small>(инициалы фамилия)</small>

М.П.



Раздел 2

Выписка из Единого государственного реестра недвижимости об основных характеристиках и зарегистрированных правах на объект недвижимости

Сведения о зарегистрированных правах

Помещение	
<small>(вид объекта недвижимости)</small>	
Лист №	Раздела 2
Всего листов раздела 2 :	Всего разделов:
12.09.2019 № 78/001/006/2019-81026	Всего листов выписки:
Кадастровый номер:	78:31:0001219:3931
1. Правообладатель (правообладатели):	1.1. Санкт-Петербург
2. Вид, номер и дата государственной регистрации права:	2.1. Собственность, № 1280187.1 от 17.10.2000
3. Документы-основания:	3.1. сведения не предоставляются
4. Ограничение прав и обременение объекта недвижимости:	не зарегистрировано
5. Сведения о наличии решения об изъятии объекта недвижимости для государственных и муниципальных нужд:	данные отсутствуют
6. Сведения об осуществлении государственной регистрации прав без необходимого в силу закона согласия третьего лица, органа:	данные отсутствуют
ВЕДУЩИЙ ИНЖЕНЕР	Лаясь Д.В.
<small>(полное наименование должности)</small>	<small>(подпись)</small>
М.П.	
<small>(инициалы фамилия)</small>	



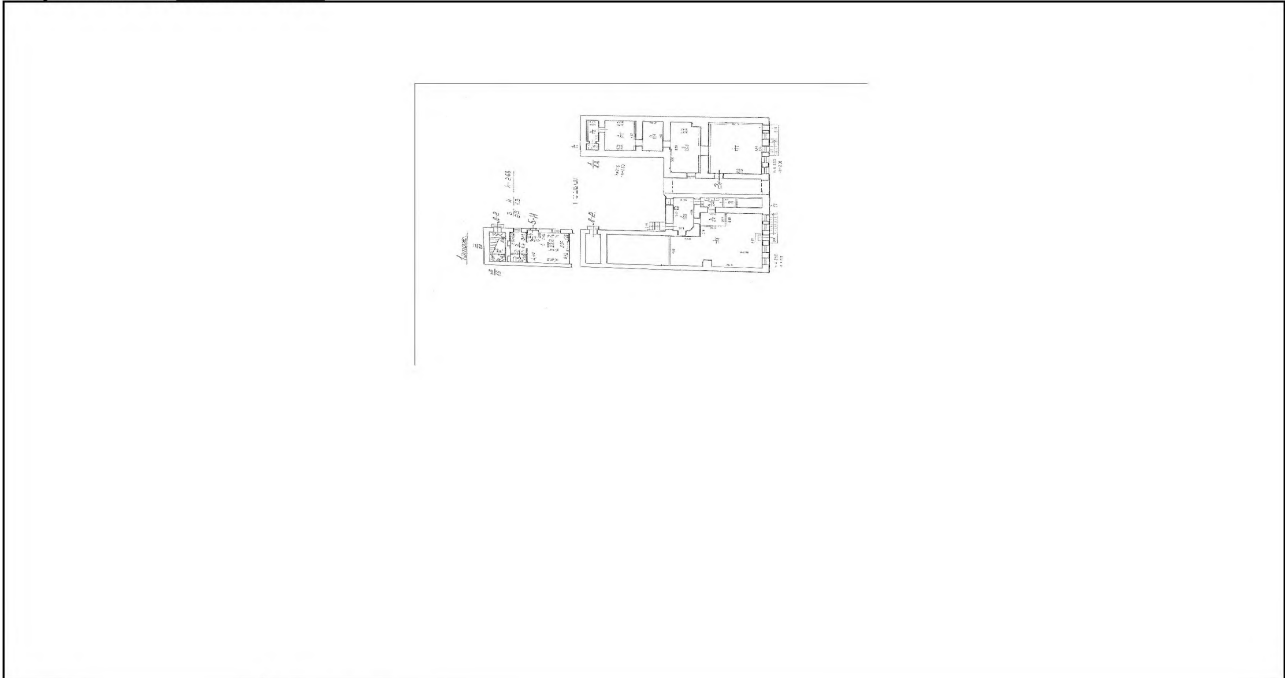
Раздел 5

Выписка из Единого государственного реестра недвижимости об основных характеристиках и зарегистрированных правах на объект недвижимости

План расположения помещения, машино-места на этаже (плане этажа)

Помещение			
<small>(вид объекта недвижимости)</small>			
Лист №	Раздела 5	Всего листов раздела 5 :	Всего разделов:
12.09.2019	№ 78/001/006/2019-81026		Всего листов выписки:
Кадастровый номер:		78:31:0001219:3931	

Номер этажа (этажей): Подвал № подвал



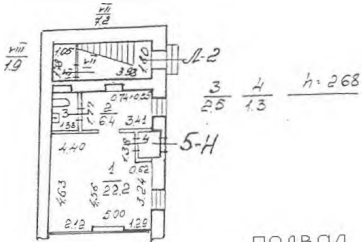
Масштаб 1:	данные отсутствуют
------------	--------------------

ВЕДУЩИЙ ИНЖЕНЕР		Паясь Д.В.
<small>(полное наименование должности)</small>	<small>(подпись)</small>	<small>(инициалы, фамилия)</small>

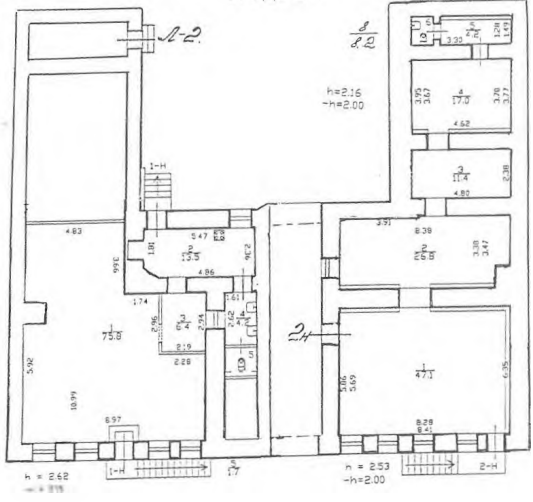
М.П.



1. ПОДАРОК



ПОДВАЛ





ПАО "Ленэнерго"	
№	184050
Числа	

**ПУБЛИЧНОЕ АКЦИОНЕРНОЕ ОБЩЕСТВО
ЭНЕРГЕТИКИ И ЭЛЕКТРИФИКАЦИИ «ЛЕНЭНЕРГО»**

площадь Конституции, д. 1, Санкт-Петербург, 196247

тел.: 8 (800) 700-14-71, факс: 8 (812) 494-32-54, e-mail: office@leenergo.ru, горячая линия: 8 (812) 494-31-71

А К Т

об осуществлении технологического присоединения

№ 15-44938

от "22" июни 20 16 г.

Публичное акционерное общество энергетики и электрификации «Ленэнерго»,

(полное наименование сетевой организации)

именуемое в дальнейшем сетевой организацией, в лице

Начальника департамента технологического присоединения по СПб Тараксина Леонида Вадимовича,

(должность, Ф.И.О. лица – представителя сетевой организации)

действующего на основании

доверенности № 399-15 от 07.10.2015

(устава, доверенности, иных документов)

с одной стороны, и

Комитет имущественных отношений Санкт-Петербурга

(полное наименование заявителя – юридического лица, Ф.И.О. заявителя – физического лица)

именуемый в дальнейшем заявителем с другой стороны, вместе именуемые сторонами, оформили и подписали настоящий акт о нижеследующем.

Характеристики выполненного присоединения:

максимальная мощность: **3 (три) кВт**, с учетом присоединенных энергопринимающих устройств субабонентов.
Энергопринимающие устройства заявителя: **ВРУ в совокупности с питающей, распределительной и групповой сетями объекта.**

№ объекта	Наименование объекта	Адрес объекта
1	Нежилое помещение (торговля)	Санкт-Петербург, Маяковского ул., д.4, лит.А, пом.1Н

Подписано ЭП



Якушев А. Р.
Заместитель председателя Комитета

Сертификат № 00F552AC1715009F92E911B709C2204FB7

Дата подписания: 23.10.2019 20:28:43

Перечень точек присоединения:

ПАО "Ленэнерго"

№ объекта	Точка присоединения	Источник питания (наименование питающих линий)	Описание точки присоединения	Уровень напряжения (кВ)	ПАО "Ленэнерго"			
					№ Максимальная мощность (кВт)	Категория надежности электроснабжения	Предельное значение коэффициента реактивной мощности (кФ)	Устройства защиты, релейной защиты, противоаварийной и режимной автоматики
1	РУ-0,38 кВ кабельного разделителя № 2013 (через распределительную сеть дома)	ПС-542 (ф.542-517, ф.542-518, РТП 130, ТП 108)	Контактные соединения коммутационных аппаратов в РУ-0,38 кВ кабельного разделителя № 2013 и кабельных наконечников кабельной линии 0,38 кВ, отходящей в сторону ГРЩ 0,38 кВ жилого дома № 4, лит. А по Маяковского ул. (через распределительную сеть дома)	0,38/0,22	3	3	0,35	-

Приборы учета (измерительные комплексы):

№ объекта	Точка присоединения	Приборы учета			Измерительные трансформаторы тока				Измерительные трансформаторы напряжения			
		Место установки	Тип	Класс точности	Место установки	Тип	Коэффициент трансформации	Класс точности	Место установки	Тип	Коэффициент трансформации	Класс точности
1	Учет электроэнергии организован в соответствии с требованиями раздела X Основных положений функционирования розничных рынков, утвержденных Постановлением Правительства РФ № 442 от 04.05.2012 г."											

Прочие сведения: отсутствует.

Стороны подтверждают, что технологическое при соединении энергопринимающих устройств (энергетических установок) к электрической сети сетевой организации выполнено в соответствии с правилами и нормами. Заявитель претензий по оказанию услуг к сетевой организации не имеет.

Подписи сторон:


Сетевая организация:
ПАО «Ленэнерго»

Заявитель:
Комитет имущественных отношений
Санкт-Петербурга

Начальник департамента технологического присоединения по СПб

Начальник УПРАВЛЕНИЯ АНАЛИЗА
Председатель СДЕЛОК С ОБЪЕКТАМИ НЕДВИЖИМОСТИ

/Тарараксин Л.В./



АН ЛУНЯК

38831-42



ПРАВИТЕЛЬСТВО САНКТ-ПЕТЕРБУРГА
КОМИТЕТ ПО КОНТРОЛЮ ЗА ИМУЩЕСТВОМ
САНКТ-ПЕТЕРБУРГА

АКТ
обследования объекта нежилого фонда

Санкт-Петербург

«02» апреля 2019 года

Обследование начато в «09» ч. «30» мин.
Обследование окончено в «10» ч. «00» мин.

На основании приказа Комитета по контролю за имуществом Санкт-Петербурга от «01» апреля 2019 г. № 3941-ПО сотрудниками Комитета по контролю за имуществом Санкт-Петербурга: ведущим специалистом отдела контроля имущества Седовым С.В.; специалистом 1-й категории отдела контроля имущества Зарубежновым В.А.

в присутствии: _____

проведено обследование здания (части здания), помещения (части помещения), сооружения, прочих составляющих здания (сооружения), расположенного по адресу: Санкт-Петербург, ул. Маяковского, д. 4, лит. А, пом. 1-Н (далее – Объект).

Кадастровый номер Объекта: 78:31:0001219:3931.

Реестровый номер Объекта (при наличии): 0021К0460Н0002.

Технические характеристики Объекта согласно информационным ресурсам и технической документации (при наличии): Площадь: 101,6 кв. м. Этаж: подвал. Вход: 2 входа, включая отдельный с улицы. Элементы благоустройства: электроснабжение, водоснабжение, теплоснабжение, канализация.

Статус объекта культурного наследия: отсутствует.

Основание пользования (при наличии): отсутствует.

В ходе обследования проводилось: осмотр, фотофиксация.

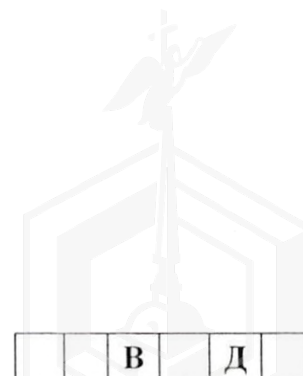
Обследование проводилось с использованием документов технического и кадастрового учета: поэтажный план, размещенный в Региональной информационной системе «Геоинформационная система Санкт-Петербурга» (РГИС) (далее – План).

В результате проведения обследования установлено:

Доступ:

Обеспечен

Не обеспечен



В Д

Объект:

Используется

Не используется

Состояние Объекта*:

Евростандарт

Удовлетворительное

Отличное

Неудовлетворительное

Нормальное

Вид использования Объекта: отсутствует.

Пользователь: отсутствует.

Перепланировка/переустройство: отсутствует.

Иные лица, использующие Объект: отсутствуют.

Подключение к сетям инженерного обеспечения (при наличии):

электроснабжения _____

водоснабжения/водоотведения _____

(указывается основание подключения (при наличии)**

(указывается основание подключения (при наличии)**

газоснабжения _____

теплоснабжения _____

(указывается основание подключения(при наличии)**

(указывается основание подключения(при наличии)**

Дополнительная информация: Планировка Объекта соответствует Плану.

Выявленные нарушения: На момент проведения обследования выявлено ненадлежащее содержание Объекта – затопление Объекта талыми/дождевыми водами.

Приложение:

Фототаблица

Копии документов технического учета

Иное: _____

Ведущий специалист
(должность лица, проводившего обследование)

(подпись)

Седов С.В.
(фамилия, имя отчество)

Специалист I-й категории
(должность лица, проводившего обследование)

(подпись)

Зарубежнов В.А.
(фамилия, имя, отчество)

(должность лица, присутствующего при проведении обследования)

(подпись)

(фамилия, имя, отчество)



Копия акта получена*** _____
(ФИО, должность уполномоченного лица (при наличии документов, подтверждающих полномочия))

* В соответствии с классификацией состояния объектов, указанных в постановлении Правительства Санкт-Петербурга от 21.12.2005 № 1958 «О порядке определения базовых ставок и коэффициентов, применяемых при расчете арендной платы за объекты нежилого фонда, арендодателем которых является Санкт-Петербурга»

** Указывается на основании документов, представленных пользователем Объекта


*** Предоставляется по запросу заинтересованного лица

ФОТОТАБЛИЦА

Фото № 1	
Описание:	Общий вид Объекта.
Фото № 2	
Описание:	Общий вид Объекта.

Ведущий специалист _____

Специалист 1-й категории _____



Седов С.В.

Зарубежнов В.А.

Приложение к Акту обследования от 02.04.2019
в соответствии с Приказом от 01.04.2019 № 3941-ПО
Адрес: Санкт-Петербург, ул. Маяковского, д. 4,
лит. А, пом. 1-Н.

Фото № 3





Описание:

Фото № 4



Описание:

Ведущий специалист _____


 

Седов С.В.

Специалист 1-й категории _____


Зарубежнов В.А.

Фото № 5



Описание:

Фото № 6



Описание:

Ведущий специалист _____



Специалист 1-й категории _____

Седов С.В.

Зарубежнов В.А.



Приложение к Акту обследования от 02.04.2019
в соответствии с Приказом от 01.04.2019 № 3941-ПЮ
Адрес: Санкт-Петербург, ул. Маяковского, д. 4,
лит. А, пом. 1-Н.

Фото № 7	
Описание:	
Фото № 8	
Описание:	

Ведущий специалист _____




Седов С.В.

Специалист I-й категории _____


Зарубежнов В.А.

Фото № 9



Описание:

Фото № 10



Описание:



Ведущий специалист _____

Специалист 1-й категории _____

A large, stylized handwritten signature in black ink, likely belonging to Sedorov S.V.


Седов С.В.

Зарубежнов В.А.

Фото № 11	
Описание:	
Фото № 12	
Описание:	

Ведущий специалист _____


Специалист 1-й категории _____



Седов С.В.


Зарубежнов В.А.

Фото № 13



Описание:

Фото № 14



Описание:

Ведущий специалист _____

Специалист 1-й категории _____

A handwritten signature in black ink, followed by a large, faint circular stamp or seal.

Седов С.В.

Зарубежнов В.А.





ПРАВИТЕЛЬСТВО САНКТ-ПЕТЕРБУРГА

**КОМИТЕТ ПО ГОСУДАРСТВЕННОМУ
КОНТРОЛЮ, ИСПОЛЬЗОВАНИЮ
И ОХРАНЕ ПАМЯТНИКОВ ИСТОРИИ
И КУЛЬТУРЫ**

пл. Ломоносова, д.1, Санкт-Петербург, 191023
Тел. (812) 315-43-03, (812) 571-64-31, факс (812) 710-42-45
e-mail: kgiop@gov.spb.ru
http://www.gov.spb.ru

ОКПО 00086941 ОКОГУ 2300231 ОГРН 1037843025527
ИНН/КПП 7832000069/784001001

КГИОП СПб
№ 01-25-17637/19-0-1
от 20.08.2019



Начальнику Управления приватизации и
арендных отношений СПб ГКУ "Имущество
Санкт-Петербурга"

Ворохобиной О.А.

20 АВГ 2019 № 01-25-17637/19-0-1/1

На № 56500-13/19 от 31.07.2019

Рег. № 01-25-17637/19-0-0 от 08.08.2019

Комитет по государственному контролю, использованию и охране памятников истории и культуры сообщает, что объект по адресу: **г. Санкт-Петербург, улица Маяковского, дом 4, литера А, пом.1-Н** не относится к числу объектов (выявленных объектов) культурного наследия.

Объект расположен в границах зон охраны и (или) защитных зон объектов культурного наследия на территории Санкт-Петербурга: Единая зона регулирования застройки и хозяйственной деятельности 1 (участок ОЗРЗ-1(31)).

Требования по сохранению исторических зданий* и режим использования земель в границах зон охраны объектов культурного наследия на территории Санкт-Петербурга установлен Законом Санкт-Петербурга от 19.01.2009 N 820-7 (ред. от 07.07.2016) «О границах объединенных зон охраны объектов культурного наследия, расположенных на территории Санкт-Петербурга, режимах использования земель и требованиях к градостроительным регламентам в границах указанных зон».

* Исторические здания – здания (строения, сооружения) различных исторических периодов не состоящие на государственной охране как объекты культурного наследия: в центральных районах – построенные до 1917 г.; в остальных районах – до 1957 г. и деревянные 1-2 этажные здания, построенные до 1917 г. (год постройки включительно).

В соответствии с п.1 статьи 34.1. Федерального закона от 25.06.2002 № 73-ФЗ «Защитными зонами объектов культурного наследия являются территории, которые прилегают к включенным в реестр памятникам и ансамблям (за исключением указанных в пункте 2 настоящей статьи объектов культурного наследия) и в границах которых в целях обеспечения сохранности объектов культурного наследия и композиционно-видовых связей (панорам) запрещаются строительство объектов капитального строительства и их реконструкция, связанная с изменением их параметров (высоты, количества этажей, площади), за исключением строительства и реконструкции линейных объектов».

Начальник отдела информации об объектах культурного наследия и режимах зон охраны

Коробкова Е.В.

Иванов С.Е. (812)315-50-15

