

ПРАВИТЕЛЬСТВО САНКТ- ПЕТЕРБУРГА  
КОМИТЕТ ИМУЩЕСТВЕННЫХ ОТНОШЕНИЙ САНКТ-ПЕТЕРБУРГА

РЕШЕНИЕ

о проведении аукциона на право заключения договора аренды объекта нежилого фонда, находящегося в государственной собственности Санкт-Петербурга, для субъектов малого и среднего предпринимательства в Санкт-Петербурге и организаций, образующих инфраструктуру поддержки малого и среднего предпринимательства в Санкт-Петербурге

от 23.01.2020

№ УРОМА-2797/20

В соответствии с распоряжением Комитета имущественных отношений Санкт-Петербурга от 31.07.2019 № 127-р «О проведении аукционов на право заключения договоров аренды объектов нежилого фонда, находящихся в государственной собственности Санкт-Петербурга»:

1. Провести торги в форме аукциона на право заключения договора аренды объекта нежилого фонда (далее – Аукцион), находящегося в государственной собственности Санкт-Петербурга (далее – Объект), среди субъектов малого и среднего предпринимательства в Санкт-Петербурге и организаций, образующих инфраструктуру поддержки малого и среднего предпринимательства в Санкт-Петербурге, расположенного по адресу: Санкт-Петербург, ул. Маяковского, д. 4, лит. А, пом. 2-Н.

Район Санкт-Петербурга: Центральный.

Кадастровый номер: 78:31:0001219:3932.

Этаж: подвал.

Общая площадь помещения: 107,6 кв. м.

Входы: 1 отдельный с улицы, 1 отдельный со двора.

Элементы благоустройства: электроснабжение, водоснабжение, отопление, канализация.

Целевое назначение: нежилое.

2. Санкт-Петербургскому государственному казенному учреждению «Имущество Санкт-Петербурга» обеспечить организацию Аукциона.

3. Проведение Аукциона осуществляется в электронной форме.

4. Установить, что:

4.1. Договор аренды Объекта заключается на 10 лет.

4.2. Начальная цена составляет 1 546 758,16 (Один миллион пятьсот сорок шесть тысяч семьсот пятьдесят восемь рублей 16 копеек)

5. Ограничения, обременения в отношении Объекта, определяемые в соответствии с заключениями уполномоченных исполнительных органов государственной власти и сведениями из Единого государственного реестра недвижимости:

Объект расположен в Единой зоне регулирования застройки и хозяйственной деятельности 1 (участок ОЗРЗ-1 (31)).

Помещение находится в удовлетворительном состоянии, на момент осмотра затоплено.

6. Информация о наличии (отсутствии) перепланировок Объекта, не согласованных в установленном порядке: самовольная перепланировка.

7. Информация о наличии (отсутствии) технологического присоединения энергопринимающих устройств, необходимых для электроснабжения Объекта, к электрическим сетям: 3 (три) кВт.

Заместитель председателя Комитета

А.Р.Якушев

**РАСЧЕТ**арендной платы за нежилое помещение  
к договору аренды нежилого фонда№ от г. по адресу:  
191025, г. Санкт-Петербург, улица Маяковского, д. 4, литера А, помещение N 2-Н**1. СПРАВОЧНЫЕ ДАННЫЕ**

1.1. Наименование предприятия, арендующего данное помещение

1.2. Существующие ограничения на использование объекта

Офисное: нет Торговое: нет Промышленное: нет

1.3. Арендваемая площадь (м.кв.): 107.60

1.4. Занимаемые этажи: Подвал с заглублением более 1,5 м.

Тех.этаж: нет;

1.5. Состояние помещения: удовлетворительное

1.6. Вход в помещение: отдельный с улицы

1.7. Тип здания: капитальное

1.8. Благоустройства: Водоснабжение: есть; Электроснабжение: есть;  
Отопление: есть; Канализация: есть;

1.9. Коэффициент социальной значимости арендатора: 1.00

1.10. Расположение:

Зона: 1

Координата X: 115 862

Координата Y: 93 961

**2. РАСЧЕТ АРЕНДНОЙ ПЛАТЫ****2.1. Расчетные коэффициенты**

Базовая ставка	9 527.000
Арендный	0.700
Местоположения	1.726
Площади	1.067
Занимаемых этажей	0.790
Состояния помещения	0.920
Входа в помещение	1.000
Типа здания	1.000
Элементов благоустройства	
- водоснабжения	1.000
- канализации	1.000
- отопления	1.000
- электричества	1.000
Ставка арендной платы в РУБ. за м.кв. в год (без льгот):	8 926.359
Ставка арендной платы в РУБ. за м.кв. в год:	8 926.359

Индекс изменения размеров ставки арендной платы 1.610407610

Наилучшее использование: Торговля

Арендная плата при наилучшем использовании:

Без льгот:

В год: 1 546 758.16 руб. в квартал: 386 689.54 руб. в месяц: 128 896.51 руб.

Средняя стоимость 1 кв.м. в год: 14 375.08 руб.

Общая арендуемая площадь по договору: 107.60 (помещений: 1)

Количество объектов в расчете: 1

Арендная плата при наилучшем использовании:

Без льгот:

В год: 1 546 758.16 руб. в квартал: 386 689.54 руб. в месяц: 128 896.51 руб.

С учетом коэффициента социальной значимости:

В год: 1 546 758.16 руб. в квартал: 386 689.54 руб. в месяц: 128 896.51 руб.

Средняя стоимость 1 кв.м. в год: 14 375.08 руб.

Дата расчета: 17.01.2020 Исполнитель: Ченцова И.В.

Ченцова И.В.

# СПРАВКА ДЛЯ РАСЧЕТА АРЕНДНОЙ ПЛАТЫ

## 1. Сведения об объекте.

Адрес объекта:

Район	Центральный	Улица	улица Маяковского		
Номер дома	4	Корпус		Литера	А

Описательный адрес (угловых и сквозных строений):

улица Маяковского, дом 4

Тип здания:

<input checked="" type="checkbox"/>	Капитальное
<input type="checkbox"/>	Капитальное деревянное

Тип объекта аренды:

<input type="checkbox"/>	здание	<input type="checkbox"/>	часть здания
<input type="checkbox"/>	сооружение	<input type="checkbox"/>	часть сооружения
<input checked="" type="checkbox"/>	помещение(я)	<input type="checkbox"/>	часть(и) помещения(й)

Номер объекта учета \*:

2-Н

Номер помещения(й) (части(ей)), сдаваемого(ых) в аренду \*\*::

2-Н

Занимаемые этажи:

<input type="checkbox"/>	1-й этаж
<input type="checkbox"/>	2-й этаж (с лифтом)
<input type="checkbox"/>	2-й этаж (без лифта)
<input type="checkbox"/>	Выше 2-го (с лифтом)
<input type="checkbox"/>	Выше 2-го (без лифта)
<input type="checkbox"/>	Подвал (с заглублением до 1.5 м включительно)
<input checked="" type="checkbox"/>	Подвал (с заглублением более 1.5 м)
<input type="checkbox"/>	Цоколь (с заглублением до 0.5 м включительно)
<input type="checkbox"/>	Цоколь (с заглублением более 0.5 м)

Элементы благоустройства здания:

<input checked="" type="checkbox"/>	Электроснабжение
<input checked="" type="checkbox"/>	Водоснабжение
<input checked="" type="checkbox"/>	Отопление
<input checked="" type="checkbox"/>	Канализация

Элементы благоустройства объекта учета \*:

<input checked="" type="checkbox"/>	Электроснабжение
<input checked="" type="checkbox"/>	Водоснабжение
<input checked="" type="checkbox"/>	Отопление
<input checked="" type="checkbox"/>	Канализация

Элементы благоустройства объекта аренды \*\*::

<input checked="" type="checkbox"/>	Электроснабжение	<input checked="" type="checkbox"/>	Водоснабжение
<input checked="" type="checkbox"/>	Отопление	<input checked="" type="checkbox"/>	Канализация

Технический этаж

Входы в помещение:

Входы в помещение:	Количество:	Номера по ситуационному плану:
С улицы отдельных:	1	4
С улицы общих:		
Со двора отдельных:	1	3
Со двора общих:		
Через проходную:		

Общая площадь здания (кв. м):

(заполняется при учете ПОН)

Общая площадь объекта учета (кв. м):

Общая площадь помещения(й) (части(ей)), сдаваемого в аренду на занимаемом этаже (кв.м):

Коэффициент потребительских качеств \*\*\*:

Общая площадь помещения(й) (части(ей)), сдаваемого(ых) в аренду на занимаемом этаже, с учетом коэффициента потребительских качеств \*\*\*(кв. м):

Общая площадь объекта аренды (кв.м):

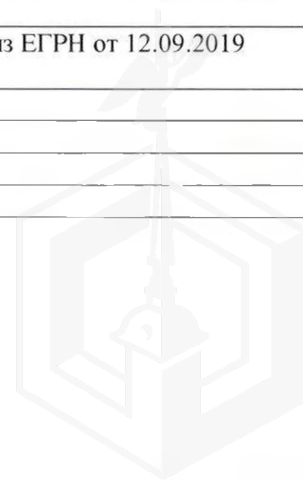
Примечания (сведения о перепланировке и т.д.)

<b>107.6</b>	
107.6	2-Н
107.6	
Справка изготовлена по данным выписки из ЕГРН от 12.09.2019 №78/001/006/2019-81021.	

\* не заполняется при учете первичного объекта недвижимости

\*\* не заполняется, если объектом аренды является здание, сооружение

\*\*\* не заполняется, если объект аренды соответствует объекту учета





**2. Схема расположения входов.**



— - границы строения

Дополнительные сведения о строении: \_\_\_\_\_

**3. Ведомость координат центров входов.**

№ п/п	Характерная точка	№ вх.	Координаты центра входа		Примечание
			X, м	Y, м	
1	С	3	115855.62	93955.09	
2	С	4	115862.86	93962.42	

Исполнитель: Филь С.И.  
 Начальник филиала ГУП «ГУИОН»  
 ПИБ Центрального района:  
 Дата: 25 декабря 2019 года

В.Е.Быкова

Район: Центральный



**ФИЛИАЛ ФЕДЕРАЛЬНОГО ГОСУДАРСТВЕННОГО БЮДЖЕТНОГО УЧРЕЖДЕНИЯ "ФЕДЕРАЛЬНАЯ КАДАСТРОВАЯ ПАЛАТА ФЕДЕРАЛЬНОЙ СЛУЖБЫ ГОСУДАРСТВЕННОЙ РЕГИСТРАЦИИ, КАДАСТРА И КАРТОГРАФИИ" ПО САНКТ-ПЕТЕРБУРГУ**

(полное наименование органа регистрации прав)

Раздел 1

Выписка из Единого государственного реестра недвижимости об основных характеристиках и зарегистрированных правах на объект недвижимости

**Сведения об основных характеристиках объекта недвижимости**

На основании запроса от 27.01.2020 г., поступившего на рассмотрение 27.01.2020 г., сообщаем, что согласно записям Единого государственного реестра недвижимости:

Помещение	
<small>(вид объекта недвижимости)</small>	
Лист № _____	Раздела <b>1</b>
Всего листов раздела <b>1</b> : _____	Всего разделов: _____
Всего листов выписки: _____	
<b>28.01.2020 № 78/001/004/2020-8092</b>	
Кадастровый номер:	<b>78:31:0001219:3932</b>
Номер кадастрового квартала:	78:31:0001219
Дата присвоения кадастрового номера:	09.01.2013
Ранее присвоенный государственный учетный номер:	Кадастровый номер: 78:31:1219:7:130:3
Адрес:	Санкт-Петербург, ул Маяковского, д 4, литера А, пом 2-Н
Площадь, м²:	107.6
Наименование:	Нежилое помещение
Назначение:	Нежилое помещение
Номер этажа, на котором расположено помещение, машино-место:	Подвал № подвал
Вид жилого помещения:	данные отсутствуют
Кадастровая стоимость (руб.):	19683803.77
Кадастровые номера иных объектов недвижимости, в пределах которых расположен объект недвижимости:	78:31:0001219:3053
Виды разрешенного использования:	данные отсутствуют
Сведения об отнесении жилого помещения к определенному виду жилых помещений специализированного жилищного фонда, к жилым помещениям наемного дома социального использования или наемного дома коммерческого использования:	данные отсутствуют
Статус записи об объекте недвижимости):	Сведения об объекте недвижимости имеют статус "актуальные, ранее учтенные"
Особые отметки:	данные отсутствуют
Получатель выписки:	Шульдындина Татьяна, от имени представляемого по доверенности: Комитет имущественных отношений Санкт-Петербурга
ИНЖЕНЕР I КАТЕГОРИИ	Челнокова А.В.
<small>(полное наименование должности)</small>	<small>(подпись)</small>
	<small>(инициалы фамилия)</small>

М.П.



Раздел 2

Выписка из Единого государственного реестра недвижимости об основных характеристиках и зарегистрированных правах на объект недвижимости

**Сведения о зарегистрированных правах**

Помещение	
<small>(вид объекта недвижимости)</small>	
Лист №	Раздела <b>2</b>
Всего листов раздела <b>2</b> :	Всего разделов:
<b>28.01.2020</b>	№ <b>78/001/004/2020-8092</b>
Кадастровый номер:	<b>78:31:0001219:3932</b>
1. Правообладатель (правообладатели):	1.1. Санкт-Петербург
2. Вид, номер и дата государственной регистрации права:	2.1. Собственность, № 1280187.3 от 17.10.2000
3. Документы-основания:	3.1. сведения не предоставляются
4. Ограничение прав и обременение объекта недвижимости:	не зарегистрировано
5. Сведения о наличии решения об изъятии объекта недвижимости для государственных и муниципальных нужд:	данные отсутствуют
6. Сведения об осуществлении государственной регистрации прав без необходимого в силу закона согласия третьего лица, органа:	данные отсутствуют
ИНЖЕНЕР I КАТЕГОРИИ	Челнокова А.В.
<small>(полное наименование должности)</small>	<small>(подпись)</small>
	<small>(инициалы фамилия)</small>

М.П.

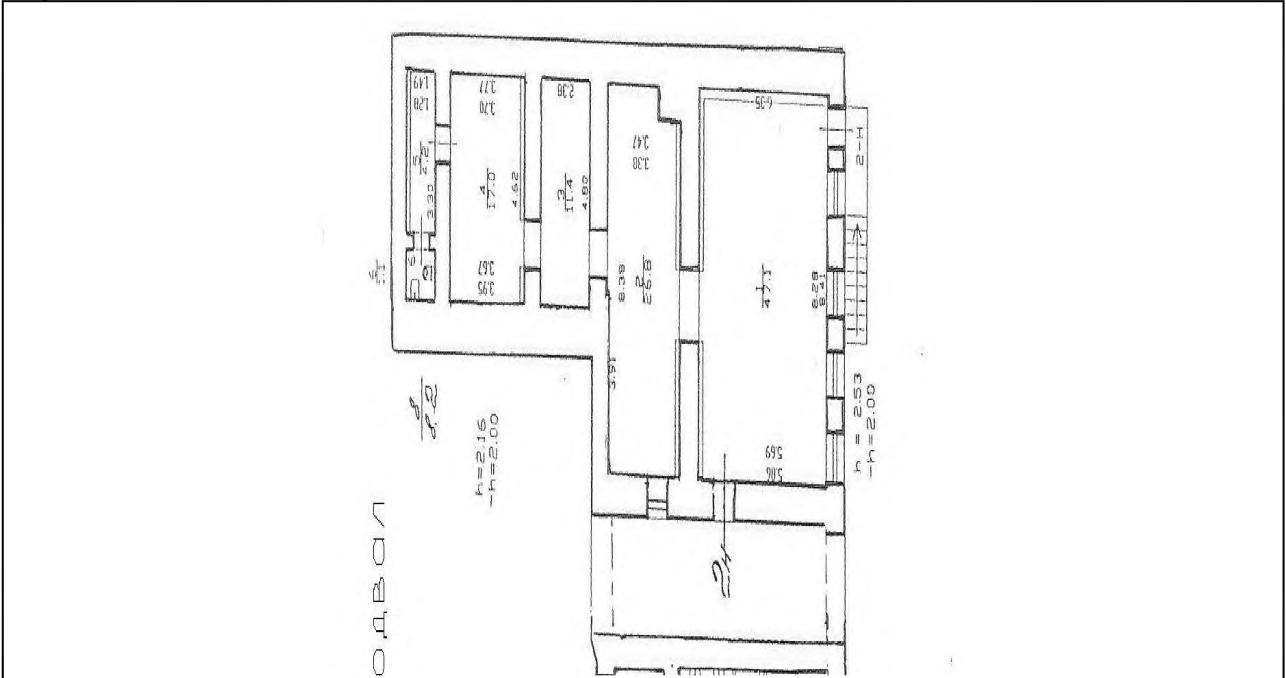


Выписка из Единого государственного реестра недвижимости об основных характеристиках и зарегистрированных правах на объект недвижимости

**План расположения помещения, машино-места на этаже (плане этажа)**

<b>Помещение</b>			
<small>(вид объекта недвижимости)</small>			
Лист №	Раздела <b>5</b>	Всего листов раздела <b>5</b> :	Всего разделов:
<b>28.01.2020</b>	№ <b>78/001/004/2020-8092</b>		Всего листов выписки:
Кадастровый номер:		<b>78:31:0001219:3932</b>	

Номер этажа (этажей): Подвал № подвал

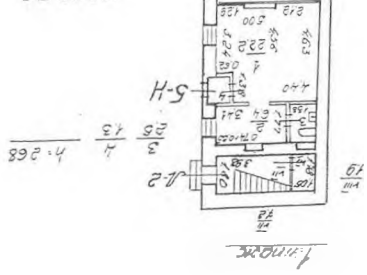
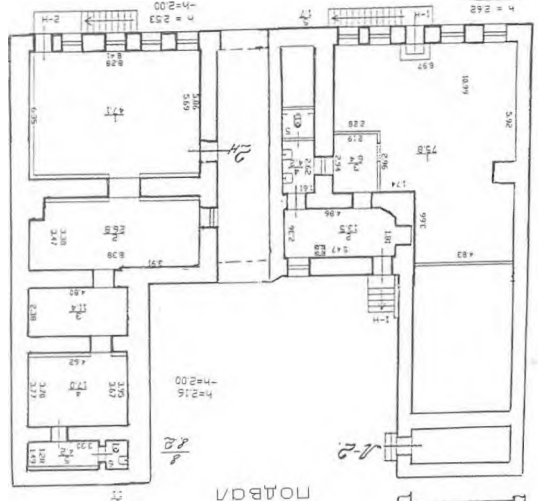


Масштаб 1:	данные отсутствуют
------------	--------------------

<b>ИНЖЕНЕР I КАТЕГОРИИ</b>		<b>Челнокова А.В.</b>
<small>(полное наименование должности)</small>	<small>(подпись)</small>	<small>(инициалы, фамилия)</small>

М.П.









**ПУБЛИЧНОЕ АКЦИОНЕРНОЕ ОБЩЕСТВО  
ЭНЕРГЕТИКИ И ЭЛЕКТРИФИКАЦИИ «ЛЕНЭНЕРГО»**

площадь Конституции, д. 1, Санкт-Петербург, 196247

тел.: 8 (800) 700-14-71, факс: 8 (812) 494-32-54, e-mail: office@lenenergo.ru, горячая линия: 8 (812) 494-31-71

№

184047

Умеле

**А К Т**

**об осуществлении технологического присоединения**

№ 15-44933

от "22" июня 20 16 г.

Публичное акционерное общество энергетики и электрификации «Ленэнерго»,

(полное наименование сетевой организации)

именуемое в дальнейшем сетевой организацией, в лице

Начальника департамента технологического присоединения по СПб Тараксина Леонида Вадимовича,

(должность, Ф.И.О. лица – представителя сетевой организации)

действующего на основании

доверенности № 399-15 от 07.10.2015

(устава, доверенности, иных документов)

с одной стороны, и

Комитет имущественных отношений Санкт-Петербурга

(полное наименование заявителя – юридического лица, Ф.И.О. заявителя – физического лица)

именуемый в дальнейшем заявителем с другой стороны, вместе именуемые сторонами, оформили и подписали настоящий акт о нижеследующем.

Характеристики выполненного присоединения:

максимальная мощность: **3 (три) кВт**, с учетом присоединенных энергопринимающих устройств субабонентов. Энергопринимающие устройства заявителя: **ВРУ в совокупности с питающей, распределительной и групповой сетями объекта.**

№ объекта	Наименование объекта	Адрес объекта
1	Нежилое помещение (торговля)	Санкт-Петербург, Маяковского ул., д.4, лит.А, пом.2Н

Подписано ЭП



Якушев А. Р.  
Заместитель председателя Комитета

Сертификат № 00F552AC1715C05F92E911B709C2204FB7

Дата подписания: 23.10.2019 20:29:06

Перечень точек присоединения:

№ объекта	Точка присоединения	Источник питания (наименование питающих линий)	Описание точки присоединения	ПАО "Ленэнерго"				
				Уровень напряжения (кВ)	Максимальная мощность (кВт)	Категория надежности электроснабжения	Предельное значение коэффициента реактивной мощности (tg φ)	Устройства защиты, релейной защиты, противоаварийной и режимной автоматики
1	РУ-0,38 кВ кабельного разделителя № 2013 (через распределительную сеть дома)	ПС-542 (ф.542-517, ф.542-518, РТП 130, ТП 108)	Контактные соединения коммутационных аппаратов в РУ-0,38 кВ кабельного разделителя № 2013 и кабельных наконечников кабельной линии 0,38 кВ, отходящей в сторону ГРЩ 0,38 кВ жилого дома № 4, лит. А по Маяковского ул. (через распределительную сеть дома)	0,38/0,22	3	3	0,35	-

Приборы учета (измерительные комплексы):

№ объекта	Точка присоединения	Приборы учета			Измерительные трансформаторы тока				Измерительные трансформаторы напряжения			
		Место установки	Тип	Класс точности	Место установки	Тип	Коэффициент трансформации	Класс точности	Место установки	Тип	Коэффициент трансформации	Класс точности
1	Учет электроэнергии организован в соответствии с требованиями раздела X Основных положений функционирования розничных рынков, утвержденных Постановлением Правительства РФ № 442 от 04.05.2012 г."											

Прочие сведения: отсутствует.

Стороны подтверждают, что технологическое при соединении энергопринимающих устройств (энергетических установок) к электрической сети сетевой организации выполнено в соответствии с правилами и нормами. Заявитель претензий по оказанию услуг к сетевой организации не имеет.

Подписи сторон:



**Сетевая организация:**  
ПАО «Ленэнерго»

**Заявитель:**  
Комитет имущественных отношений  
Санкт-Петербурга

Начальник департамента технологического присоединения по СПб

Председатель Начальник УПРАВЛЕНИЯ АНАЛИЗА СДЕЛОК С ОБЪЕКТАМИ НЕДВИЖИМОСТИ

/Тарараксин Л.В./



АН ЛУНЯК  
6 38831-49



ПРАВИТЕЛЬСТВО САНКТ-ПЕТЕРБУРГА  
КОМИТЕТ ПО КОНТРОЛЮ ЗА ИМУЩЕСТВОМ  
САНКТ-ПЕТЕРБУРГА

**АКТ**  
**обследования объекта нежилого фонда**

Санкт-Петербург

«02» апреля 2019 года

Обследование начато в «10» ч. «00» мин.  
Обследование окончено в «10» ч. «30» мин.

На основании приказа Комитета по контролю за имуществом Санкт-Петербурга от «01» апреля 2019 г. № 3942-ПО сотрудниками Комитета по контролю за имуществом Санкт-Петербурга: ведущим специалистом отдела контроля имущества Седовым С.В.; специалистом 1-й категории отдела контроля имущества Зарубежновым В.А.

в присутствии: \_\_\_\_\_

проведено обследование здания (части здания), помещения (части помещения), сооружения, прочих составляющих здания (сооружения), расположенного по адресу: **Санкт-Петербург, ул. Маяковского, д. 4, лит. А, пом. 2-Н (далее – Объект).**

**Кадастровый номер Объекта:** 78:31:0001219:3932.

**Реестровый номер Объекта (при наличии):** 0021К0460Н0001.

**Технические характеристики Объекта согласно информационным ресурсам и технической документации (при наличии):** Площадь: 107,6 кв. м. Этаж: подвал. Вход: 2 входа, включая отдельный с улицы. Элементы благоустройства: электроснабжение, водоснабжение, теплоснабжение, канализация.

**Статус объекта культурного наследия:** отсутствует.

**Основание пользования (при наличии):** отсутствует.

**В ходе обследования проводилось:** осмотр, фотофиксация.

**Обследование проводилось с использованием документов технического и кадастрового учета:** поэтажный план, размещенный в Региональной информационной системе «Геоинформационная система Санкт-Петербурга» (РГИС) (далее – План).

**В результате проведения обследования установлено:**

**Доступ:**

Обеспечен

Не обеспечен

		В	Д	
--	--	---	---	--

**Объект:**

Используется

Не используется

**Состояние Объекта\*:**

Евростандарт

Удовлетворительное

Отличное

Неудовлетворительное

Нормальное

**Вид использования Объекта:** отсутствует.

**Пользователь:** отсутствует.

**Перепланировка/переустройство:** не соответствует Плану:

- заложен оконный проем в ч.п. 1;

- заложен дверной проем в ч.п. 1.

**Иные лица, использующие Объект:** отсутствуют.

**Подключение к сетям инженерного обеспечения (при наличии):**

электроснабжения \_\_\_\_\_

водоснабжения/водоотведения \_\_\_\_\_

(указывается основание подключения (при наличии)\*\*)

(указывается основание подключения (при наличии)\*\*)

газоснабжения \_\_\_\_\_

теплоснабжения \_\_\_\_\_

(указывается основание подключения(при наличии)\*\*)

(указывается основание подключения(при наличии)\*\*)

**Дополнительная информация:**

**Выявленные нарушения:** На момент проведения обследования выявлено ненадлежащее содержание Объекта – затопление Объекта талыми/дождевыми водами. Планировка Объекта не соответствует Плану.

**Приложение:**


Фототаблица

Копии документов технического учета

Иное: \_\_\_\_\_

**Ведущий специалист**

(должность лица, проводившего обследование)




(подпись)

**Седов С.В.**

(фамилия, имя, отчество)

**Специалист I-й категории**

(должность лица, проводившего обследование)



(подпись)

**Зарубежнов В.А.**

(фамилия, имя, отчество)

(должность лица, присутствующего при проведении обследования)

(подпись)

(фамилия, имя, отчество)

Копия акта получена\*\*\*

(ФИО, должность уполномоченного лица (при наличии документов, подтверждающих полномочия))

\* В соответствии с классификацией состояния объектов, указанных в постановлении Правительства Санкт-Петербурга от 21.12.2005 № 1958 «О порядке определения базовых ставок и коэффициентов, применяемых при расчете арендной платы за объекты нежилого фонда, арендодателем которых является Санкт-Петербурга»



\*\*Указывается на основании документов, представленных пользователем Объекта

\*\*\* Предоставляется по запросу заинтересованного лица




Приложение к Акту обследования от 02.04.2019  
в соответствии с Приказом от 01.04.2019 № 3941-ПО  
Адрес: Санкт-Петербург, ул. Маяковского, д. 4,  
лит. А, пом. 2-Н.

## ФОТОТАБЛИЦА

Фото № 1	
Описание:	Общий вид Объекта.
Фото № 2	
Описание:	Общий вид Объекта.

Ведущий специалист \_\_\_\_\_



Седов С.В.

Специалист 1-й категории \_\_\_\_\_



Зарубежнов В.А.




Фото № 3



Описание:

Фото № 4



Описание:

Ведущий специалист \_\_\_\_\_



Специалист 1-й категории \_\_\_\_\_

A handwritten signature in blue ink, appearing to be 'Седов С.В.', written over a horizontal line.


Седов С.В.

Зарубежнов В.А.



Фото № 5	
Описание:	
Фото № 6	
Описание:	

Ведущий специалист \_\_\_\_\_





Седов С.В.


Специалист I-й категории \_\_\_\_\_

Зарубежнов В.А.



Фото № 7	
Описание:	
Фото № 8	
Описание:	

Ведущий специалист \_\_\_\_\_





Седов С.В.

Специалист 1-й категории \_\_\_\_\_

Зарубежнов В.А.



Фото № 9	
Описание:	
Фото № 10	
Описание:	



Ведущий специалист \_\_\_\_\_

Седов С.В.


Специалист 1-й категории \_\_\_\_\_

Зарубежнов В.А.



Фото № 11	
Описание:	
Фото № 12	
Описание:	

Ведущий специалист \_\_\_\_\_



Седов С.В.

Специалист 1-й категории \_\_\_\_\_

Зарубежнов В.А.








Фото № 13	
Описание:	
Фото № 14	
Описание:	

Ведущий специалист \_\_\_\_\_

Специалист 1-й категории \_\_\_\_\_

Седов С.В.

Зарубежнов В.А.





ПРАВИТЕЛЬСТВО САНКТ-ПЕТЕРБУРГА

**КОМИТЕТ ПО ГОСУДАРСТВЕННОМУ  
КОНТРОЛЮ, ИСПОЛЬЗОВАНИЮ  
И ОХРАНЕ ПАМЯТНИКОВ ИСТОРИИ  
И КУЛЬТУРЫ**

пл. Ломоносова, д.1, Санкт-Петербург, 191023  
Тел. (812) 315-43-03, (812) 571-64-31, факс (812) 710-42-45  
e-mail: kgior@gov.spb.ru  
http://www.gov.spb.ru

ОКПО 00086941 ОКОГУ 2300231 ОГРН 1037843025527  
ИНН/КПП 7832000069/784001001

Начальнику Управления приватизации и  
арендных отношений СПб ГКУ "Имущество  
Санкт-Петербурга"

Ворохобиной О.А.

20 АВГ 2019 № 01-25-17637/19-0-1/2

На № 56500-13/19 от 31.07.2019

Рег. № 01-25-17637/19-0-0 от 08.08.2019

Комитет по государственному контролю, использованию и охране памятников истории и культуры сообщает, что объект по адресу: **г.Санкт-Петербург, улица Маяковского, дом 4, литера А, пом. 2- Н** не относится к числу объектов (выявленных объектов) культурного наследия.

Объект расположен в границах зон охраны и (или) защитных зон объектов культурного наследия на территории Санкт-Петербурга: Единая зона регулирования застройки и хозяйственной деятельности 1 (участок ОЗР3-1(31)).

Требования по сохранению исторических зданий\* и режим использования земель в границах зон охраны объектов культурного наследия на территории Санкт-Петербурга установлен Законом Санкт-Петербурга от 19.01.2009 N 820-7 (ред. от 07.07.2016) «О границах объединенных зон охраны объектов культурного наследия, расположенных на территории Санкт-Петербурга, режимах использования земель и требованиях к градостроительным регламентам в границах указанных зон».

\* Исторические здания – здания (строения, сооружения) различных исторических периодов не состоящие на государственной охране как объекты культурного наследия: в центральных районах – построенные до 1917 г.; в остальных районах – до 1957 г. и деревянные 1-2 этажные здания, построенные до 1917 г. (год постройки включительно).

В соответствии с п.1 статьи 34.1. Федерального закона от 25.06.2002 № 73-ФЗ «Защитными зонами объектов культурного наследия являются территории, которые прилегают к включенным в реестр памятникам и ансамблям (за исключением указанных в пункте 2 настоящей статьи объектов культурного наследия) и в границах которых в целях обеспечения сохранности объектов культурного наследия и композиционно-видовых связей (панорам) запрещаются строительство объектов капитального строительства и их реконструкция, связанная с изменением их параметров (высоты, количества этажей, площади), за исключением строительства и реконструкции линейных объектов».

Начальник отдела информации об объектах культурного наследия и режимах зон охраны

Коробкова Е.В.

