

Уничер

296

КОПИЯ



ПРАВИТЕЛЬСТВО САНКТ-ПЕТЕРБУРГА

КОМИТЕТ ИМУЩЕСТВЕННЫХ ОТНОШЕНИЙ САНКТ-ПЕТЕРБУРГА

РАСПОРЯЖЕНИЕ ОКУД

07.02.2020

№ 206-РЗ

**Об условиях приватизации объекта
нежилого фонда одновременно
с отчуждением земельного участка
по адресу: Санкт-Петербург,
поселок Песочный, Дачная ул., д. 5, литера А**

В соответствии с Федеральным законом от 21.12.2001 № 178-ФЗ «О приватизации государственного и муниципального имущества», Законом Санкт-Петербурга от 10.03.2005 № 59-15 «О приватизации государственного имущества Санкт-Петербурга» и с учетом протокола от 18.10.2019 № 172 совещания по вопросам целесообразности приватизации объектов недвижимости, находящихся в собственности Санкт-Петербурга, проведенного в соответствии с п. 4 Положения об организации взаимодействия структурных подразделений Комитета имущественных отношений Санкт-Петербурга (далее – Комитет) и Санкт-Петербургского государственного казенного учреждения «Имущество Санкт-Петербурга» (далее – Учреждение) при подготовке решений об условиях приватизации (продажи) объектов недвижимости, утвержденного распоряжением КУГИ от 03.08.2006 № 233-р:

1. Осуществить приватизацию объекта нежилого фонда, являющегося имуществом казны Санкт-Петербурга, по адресу: Санкт-Петербург, поселок Песочный, Дачная ул., д. 5, литера А, площадью 143,3 кв. м, кадастровый номер 78:38:0021343:1035 (далее - Объект).

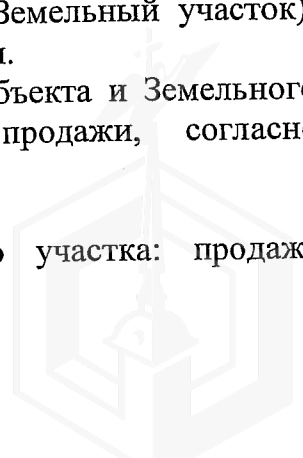
2. Осуществить одновременно с приватизацией Объекта продажу земельного участка из земель населенных пунктов, расположенного по адресу: Санкт-Петербург, поселок Песочный, Дачная ул., д. 5, литера А, площадью 1008 кв. м, кадастровый номер 78:38:0021343:1040 (далее - Земельный участок), занимаемого Объектом и необходимого для его использования.

3. Утвердить перечень обременений (ограничений) Объекта и Земельного участка, подлежащих включению в договор купли-продажи, согласно приложению.

4. Определить:

4.1. Способ приватизации Объекта и Земельного участка: продажа государственного имущества на аукционе.

4.2. Форму подачи предложений о цене: открытая.



4.3. Форму проведения продажи Объекта и Земельного участка: электронная.

4.4. Форму платежа: единовременно.

4.5. Срок продажи: I кв. 2020 года - IV кв. 2020 года.

5. Акционерному обществу «Российский аукционный дом»:

5.1. Обеспечить ознакомление претендентов на участие в торгах с обременениями (ограничениями), указанными в пункте 3 распоряжения, и условиями договора купли-продажи.

5.2. Обеспечить проведение оценки рыночной стоимости Объекта и Земельного участка с учетом обременений (ограничений), указанных в пункте 3 распоряжения, и осуществить необходимые действия по реализации пунктов 1, 2, 4 распоряжения.

5.3. Направить в Учреждение комплект документов для заключения договора купли-продажи с победителем торгов.

6. Учреждению осуществить необходимые действия по реализации пунктов 1, 2, 3 распоряжения в части заключения договора купли-продажи с победителем торгов и обеспечения перехода права собственности на Объект и Земельный участок.

7. Управлению информатизации и автоматизации Комитета в срок, не превышающий 10 календарных дней, обеспечить размещение настоящего распоряжения:

на официальном сайте Российской Федерации в информационно-телекоммуникационной сети «Интернет» для размещения информации о проведении торгов, определенном Правительством Российской Федерации, www.torgi.gov.ru;

на официальном сайте Комитета по адресу: www.commim.spb.ru в информационно-телекоммуникационной сети «Интернет».

Даты размещения настоящего распоряжения на указанных сайтах должны совпадать.


8. Учреждению в срок, не превышающий 10 календарных дней, обеспечить размещение настоящего распоряжения на официальном сайте Учреждения в информационно-телекоммуникационной сети «Интернет».

9. АО «Фонд имущества Санкт-Петербурга» (далее – Фонд) обеспечить размещение настоящего распоряжения на официальном сайте Фонда в информационно-телекоммуникационной сети «Интернет».

10. Считать настоящее распоряжение решением об условиях приватизации.


11. Контроль за выполнением распоряжения оставляю за собой.

**Заместитель
председателя Комитета**



А.В.Герман




Приложение
к распоряжению Комитета
имущественных отношений
Санкт-Петербурга

07.02.2020 № 206-РЗ

Перечень обременений (ограничений) Объекта и Земельного участка

| Наименование объекта | Ограничения |
|--------------------------------------------------------------------------------------------------------------------------------------------------------------------------------|-----------------------------------------------------------------------------------------------------------------------------------------------------------------------------------------------------------------------------------------------------------------------------------------------------------------------------------------------------------------------------------------------------------------------------------------------------------------------------------------------------------------------------------------------------------------------------------------------------------------------------------------------------------------------------------------------------------------------------------------------------------------------------------------------------------------------------------------------------------------------------------------------------------------------------------------------------------------------------------------------------------------------------------------------------------------------------------------------------------------------------------------------------------------------------------------------------------------------------------------------------------------------------------------------|
| <p>Здание по адресу: Санкт-Петербург, поселок Песочный, Дачная ул., д. 5, литера А, площадью 143,3 кв. м, кадастровый номер 78:38:0021343:1035</p> | <p>В соответствии с Генеральным планом Санкт-Петербурга, утвержденным Законом Санкт-Петербурга от 22.12.2005 № 728-99, Объект находится в зоне 1ЖД – зоне застройки односемейными (индивидуальными) жилыми домами (отдельно стоящими и/или блокированными), коллективных садоводств, с включением объектов общественно-деловой застройки и инженерной инфраструктуры, связанных с обслуживанием данной зоны.</p> <p>В соответствии с постановлением Правительства Санкт-Петербурга от 21.06.2016 № 524 «О Правилах землепользования и застройки Санкт-Петербурга» Объект находится в территориальной зоне Т1Ж2-2 – в жилой зоне индивидуальных отдельно стоящих жилых домов с участками не менее 1200 квадратных метров с включением объектов социально-культурного и коммунально-бытового назначения, связанных с проживанием граждан, а также объектов инженерной инфраструктуры.</p> <p>В соответствии с Законом Санкт-Петербурга от 19.01.2009 № 820-7 «О границах объединенных зон охраны объектов культурного наследия, расположенных на территории Санкт-Петербурга, режимах использования земель и требованиях к градостроительным регламентам в границах указанных зон» Объект расположен в границах единой зоны регулирования застройки и хозяйственной деятельности ЗРЗ(38)01.</p> |
| <p>Земельный участок из земель населенных пунктов по адресу: Санкт-Петербург, поселок Песочный, Дачная ул., д. 5, литера А, площадью</p> | <p>В соответствии с Генеральным планом Санкт-Петербурга, утвержденным Законом Санкт-Петербурга от 22.12.2005 № 728-99, Земельный участок находится в зоне 1ЖД – зоне застройки односемейными (индивидуальными) жилыми домами (отдельно стоящими и/или блокированными), коллективных садоводств, с включением объектов</p> |

1008 кв. м,
кадастровый номер
78:38:0021343:1040

общественно-деловой застройки и инженерной инфраструктуры, связанных с обслуживанием данной зоны.

В соответствии с постановлением Правительства Санкт-Петербурга от 21.06.2016 № 524 «О Правилах землепользования и застройки Санкт-Петербурга» Земельный участок находится в территориальной зоне Т1Ж2-2 – в жилой зоне индивидуальных (одноквартирных) отдельно стоящих жилых домов с участками не менее 1200 квадратных метров с включением объектов социально-культурного и коммунально-бытового назначения, связанных с проживанием граждан, а также объектов инженерной инфраструктуры.

В соответствии с Законом Санкт-Петербурга от 19.01.2009 № 820-7 «О границах объединенных зон охраны объектов культурного наследия, расположенных на территории Санкт-Петербурга, режимах использования земель и требованиях к градостроительным регламентам в границах указанных зон» Земельный участок расположен в границах единой зоны регулирования застройки и хозяйственной деятельности ЗРЗ(38)01 объектов культурного наследия, расположенных за пределами исторически сложившихся центральных районов Санкт-Петербурга (Курортный район Санкт-Петербурга, пос. Песочный).

Весь Земельный участок площадью 1008 кв. м находится в зоне регулирования застройки и хозяйственной деятельности.

Часть Земельного участка площадью 15 кв. м – охранный зона газораспределительной сети.

На Земельный участок распространяются следующие ограничения (обременения) в использовании:

- единая зона регулирования застройки и хозяйственной деятельности;
- охранный зона газораспределительной сети.

Собственник обязан обеспечить сохранность существующих коммуникаций и сооружений с беспрепятственным доступом к ним представителей эксплуатирующих организаций.

