

ПРАВИТЕЛЬСТВО САНКТ- ПЕТЕРБУРГА  
КОМИТЕТ ИМУЩЕСТВЕННЫХ ОТНОШЕНИЙ САНКТ-ПЕТЕРБУРГА

РЕШЕНИЕ

о проведении аукциона на право заключения договора аренды объекта нежилого фонда, находящегося в государственной собственности Санкт-Петербурга, для субъектов малого и среднего предпринимательства в Санкт-Петербурге и организаций, образующих инфраструктуру поддержки малого и среднего предпринимательства в Санкт-Петербурге

от 18.02.2020

№ УРОНФ - 8715/20

В соответствии с распоряжением Комитета имущественных отношений Санкт-Петербурга от 31.07.2019 № 127-р «О проведении аукционов на право заключения договоров аренды объектов нежилого фонда, находящихся в государственной собственности Санкт-Петербурга»:

1. Провести торги в форме аукциона на право заключения договора аренды объекта нежилого фонда (далее – Аукцион), находящегося в государственной собственности Санкт-Петербурга (далее – Объект), среди субъектов малого и среднего предпринимательства в Санкт-Петербурге и организаций, образующих инфраструктуру поддержки малого и среднего предпринимательства в Санкт-Петербурге, расположенного по адресу: Санкт-Петербург, г. Ломоносов, ул. Сафронова, д. 7, лит. А.

Район Санкт-Петербурга: Петродворцовый

Кадастровый номер: 78:40:0020527:1018

Этажность: 2, в т. ч. подвал

Общая площадь помещения: 475,6 кв. м

Входы: 1 отдельный с улицы, 2 отдельных со двора

Элементы благоустройства: электроснабжение, водоснабжение, отопление, канализация

Целевое назначение: хостел

2. Санкт-Петербургскому государственному казенному учреждению «Имущество Санкт-Петербурга» обеспечить организацию Аукциона.

3. Проведение Аукциона осуществляется в электронной форме.

4. Установить, что:

4.1. Договор аренды Объекта заключается на 10 лет.

4.2. Начальная цена составляет 959 177,08 (Девятьсот пятьдесят девять тысяч сто семьдесят семь рублей 08 копеек) цифрами прописью

5. Ограничения, обременения в отношении Объекта, определяемые в соответствии с заключениями уполномоченных исполнительных органов государственной власти и сведениями из Единого государственного реестра недвижимости:

Здание является объектом культурного наследия регионального значения. В отношении Объекта действует охранный обязательство.

6. Информация о наличии (отсутствии) перепланировок Объекта, не согласованных в установленном порядке: самовольная перепланировка.

7. Информация о наличии (отсутствии) технологического присоединения энергопринимающих устройств, необходимых для электроснабжения Объекта, к электрическим сетям: 13,16 кВт

Заместитель председателя Комитета

А.Р.Якушев

ДОКУМЕНТ ПОДПИСАН  
ЭЛЕКТРОННОЙ ПОДПИСЬЮ

Сертификат 68CB650029AB2B9F4764E69354D72BF2  
Владелец Якушев Александр Ростиславович  
Действителен с 20.12.2019 по 20.12.2020

## РАСЧЕТ

арендной платы за нежилое помещение  
к договору аренды нежилого фонда  
№71/ПЗ-057747 от 11.02.2020 г. по адресу:  
Санкт-Петербург, город Ломоносов, улица Сафронова, д. 7, литера А, помещение N Часть здания

## 1. СПРАВОЧНЫЕ ДАННЫЕ

1.1. Наименование предприятия, арендующего данное помещение

Субъект для Публикации НФ

1.2. Существующие ограничения на использование объекта

Офисное: нет Торговое: нет Промышленное: нет

1.3. Арендваемая площадь (м.кв.): 184.70

1.4. Занимаемые этажи: 1 этаж

Тех.этаж: нет;

1.5. Состояние помещения: удовлетворительное

1.6. Вход в помещение: отдельный с улицы

1.7. Тип здания: капитальное

1.8. Благоустройства: Водоснабжение: есть; Электроснабжение: есть;  
Отопление: есть; Канализация: есть;

1.9. Коэффициент социальной значимости арендатора: 1.00

1.10. Расположение:

Зона: 4

Координата X: 83 789 Координата Y: 91 485

## 2. РАСЧЕТ АРЕНДНОЙ ПЛАТЫ

2.1. Расчетные коэффициенты

Базовая ставка	2 523.500
Арендный	0.900
Местоположения	0.820
Площади	0.920
Занимаемых этажей	1.000
Состояния помещения	0.850
Входа в помещение	1.000
Типа здания	1.000
Элементов благоустройства	
- водоснабжения	1.000
- канализации	1.000
- отопления	1.000
- электричества	1.000
Ставка арендной платы в РУБ. за м.кв. в год (без льгот):	1 456.352
Ставка арендной платы в РУБ. за м.кв. в год:	1 456.352

Индекс изменения размеров ставки арендной платы 1.610407610

Наилучшее использование: Торговля

Арендная плата при наилучшем использовании:

Без льгот:

В год: 433 180.72 руб. в квартал: 108 295.18 руб. в месяц: 36 098.39 руб.

Средняя стоимость 1 кв.м. в год: 2 345.32 руб.



## РАСЧЕТ

арендной платы за нежилое помещение

к договору аренды нежилого фонда

№71/ПЗ-057747 от 11.02.2020 г. по адресу:

Санкт-Петербург, город Ломоносов, улица Сафронова, д. 7, литера А, помещение N Часть здания

## 1. СПРАВОЧНЫЕ ДАННЫЕ

1.1. Наименование предприятия, арендующего данное помещение

Субъект для Публикации НФ

1.2. Существующие ограничения на использование объекта

Офисное: нет Торговое: нет Промышленное: нет

1.3. Арендваемая площадь (м.кв.): 156.60

1.4. Занимаемые этажи: Подвал с заглублением более 1,5 м.

Тех.этаж: нет;

1.5. Состояние помещения: удовлетворительное

1.6. Вход в помещение: отдельный с улицы

1.7. Тип здания: капитальное

1.8. Благоустройства: Водоснабжение: есть; Электроснабжение: есть;  
Отопление: есть; Канализация: есть;

1.9. Коэффициент социальной значимости арендатора: 1.00

1.10. Расположение:

Зона: 4

Координата X: 83 789 Координата Y: 91 485

## 2. РАСЧЕТ АРЕНДНОЙ ПЛАТЫ

## 2.1. Расчетные коэффициенты

Базовая ставка	1 550.500
Арендный	0.900
Местоположения	1.000
Площади	0.975
Занимаемых этажей	0.930
Состояния помещения	0.760
Входа в помещение	1.000
Типа здания	1.000
Элементов благоустройства	
- водоснабжения	1.000
- канализации	1.000
- отопления	1.000
- электричества	1.000
Ставка арендной платы в РУБ. за м.кв. в год (без льгот):	961.646
Ставка арендной платы в РУБ. за м.кв. в год:	961.646

Индекс изменения размеров ставки арендной платы 1.610407610

Наилучшее использование: Промышленность

Арендная плата при наилучшем использовании:

Без льгот:

В год: 242 517.44 руб. в квартал: 60 629.36 руб. в месяц: 20 209.79 руб.

Средняя стоимость 1 кв.м. в год: 1 548.64 руб.



РАСЧЕТ

арендной платы за нежилое помещение

к договору аренды нежилого фонда

№71/ПЗ-057747 от 11.02.2020 г. по адресу:

Санкт-Петербург, город Ломоносов, улица Сафронова, д. 7, литера А, помещение N Часть здания

1. СПРАВОЧНЫЕ ДАННЫЕ

1.1. Наименование предприятия, арендующего данное помещение

Субъект для Публикации НФ

1.2. Существующие ограничения на использование объекта

Офисное: нет Торговое: нет Промышленное: нет

1.3. Арендваемая площадь (м.кв.): 134.30

1.4. Занимаемые этажи: 2 этаж

Тех.этаж: нет;

1.5. Состояние помещения: удовлетворительное

1.6. Вход в помещение: отдельный с улицы

1.7. Тип здания: капитальное

1.8. Благоустройства: Водоснабжение: есть; Электроснабжение: есть;

Отопление: есть; Канализация: есть;

1.9. Коэффициент социальной значимости арендатора: 1.00

1.10. Расположение:

Зона: 4

Координата X: 83 789

Координата Y:

91 485

2. РАСЧЕТ АРЕНДНОЙ ПЛАТЫ

2.1. Расчетные коэффициенты

Базовая ставка	2 523.500
Арендный	0.900
Местоположения	0.820
Площади	0.920
Занимаемых этажей	0.900
Состояния помещения	0.850
Входа в помещение	1.000
Типа здания	1.000
Элементов благоустройства	
- водоснабжения	1.000
- канализации	1.000
- отопления	1.000
- электричества	1.000
Ставка арендной платы в РУБ. за м.кв. в год (без льгот):	1 310.717
Ставка арендной платы в РУБ. за м.кв. в год:	1 310.717

Индекс изменения размеров ставки арендной платы 1.610407610

Наилучшее использование: Торговля

Арендная плата при наилучшем использовании:

Без льгот:

В год: 283 478.92 руб. в квартал: 70 869.73 руб. в месяц: 23 623.24 руб.

Средняя стоимость 1 кв.м. в год: 2 110.79 руб.



Общая арендуемая площадь по договору: 475.60 (помещений: 3)

Количество объектов в расчете: 3

Арендная плата при наилучшем использовании:

Без льгот:

В год: 959 177.08 руб. в квартал: 239 794.27 руб. в месяц: 79 931.42 руб.

С учетом коэффициента социальной значимости:

В год: 959 177.08 руб. в квартал: 239 794.27 руб. в месяц: 79 931.42 руб.

Средняя стоимость 1 кв.м. в год: 2 016.77 руб.

Дата расчета: 11.02.2020 Исполнитель: 

Ченцова И.В.



# СПРАВКА ДЛЯ РАСЧЕТА АРЕНДНОЙ ПЛАТЫ

## 1. Сведения об объекте.

Адрес объекта:

Район	Петродворцовый	Улица	город Ломоносов, улица Сафронова		
Номер дома	7	Корпус		Литера	A

Описательный адрес (угловых и сквозных строений):

город Ломоносов, улица Сафронова, дом 7

Тип здания:

<input checked="" type="checkbox"/>	Капитальное
<input type="checkbox"/>	Капитальное деревянное

Тип объекта аренды:

<input checked="" type="checkbox"/>	здание	<input type="checkbox"/>	часть здания
<input type="checkbox"/>	сооружение	<input type="checkbox"/>	часть сооружения
<input type="checkbox"/>	помещение(я)	<input type="checkbox"/>	часть(и) помещения(й)

Номер объекта учета \*:

Номер помещения(й) (части(ей)), сдаваемого(ых) в аренду \*\*:

--	--

Занимаемые этажи:

<input checked="" type="checkbox"/>	1-й этаж
<input type="checkbox"/>	2-й этаж (с лифтом)
<input type="checkbox"/>	2-й этаж (без лифта)
<input type="checkbox"/>	Выше 2-го (с лифтом)
<input type="checkbox"/>	Выше 2-го (без лифта)
<input type="checkbox"/>	Подвал (с заглублением до 1.5 м включительно)
<input type="checkbox"/>	Подвал (с заглублением более 1.5 м)
<input type="checkbox"/>	Цоколь (с заглублением до 0.5 м включительно)
<input type="checkbox"/>	Цоколь (с заглублением более 0.5 м)

Элементы благоустройства здания:

<input checked="" type="checkbox"/>	Электроснабжение
<input checked="" type="checkbox"/>	Водоснабжение
<input checked="" type="checkbox"/>	Отопление
<input checked="" type="checkbox"/>	Канализация

Элементы благоустройства объекта учета \*:

<input type="checkbox"/>	Электроснабжение
<input type="checkbox"/>	Водоснабжение
<input type="checkbox"/>	Отопление
<input type="checkbox"/>	Канализация

Элементы благоустройства объекта аренды \*\*::

<input type="checkbox"/>	Электроснабжение	<input type="checkbox"/>	Водоснабжение
<input type="checkbox"/>	Отопление	<input type="checkbox"/>	Канализация

Технический этаж

Входы в помещение:

Количество:

Номера по ситуационному плану:

Входы в помещение:	Количество:	Номера по ситуационному плану:
С улицы отдельных:	1	2
С улицы общих:		
Со двора отдельных:	2	1,3
Со двора общих:		
Через проходную:		

Общая площадь здания (кв. м):

(заполняется при учете ПОН)

475.6

Общая площадь объекта учета (кв. м):

Общая площадь помещения(й) (части(ей)), сдаваемого в аренду на занимаемом этаже (кв.м):

184.7

Коэффициент потребительских качеств \*\*\*:

Общая площадь помещения(й) (части(ей)), сдаваемого(ых) в аренду на занимаемом этаже, с учетом коэффициента потребительских качеств \*\*\* (кв. м):

Общая площадь объекта аренды (кв.м):


475.6

Примечания (сведения о перепланировке и т.д.)


\* не заполняется при учете первичного объекта недвижимости

\*\* не заполняется, если объектом аренды является здание, сооружение

\*\*\* не заполняется, если объект аренды соответствует объекту учета



# СПРАВКА ДЛЯ РАСЧЕТА АРЕНДНОЙ ПЛАТЫ

## 1. Сведения об объекте.

Адрес объекта:

Район	Петродворцовый	Улица	город Ломоносов, улица Сафронова		
Номер дома	7	Корпус		Литера	A

Описательный адрес (угловых и сквозных строений):

город Ломоносов, улица Сафронова, дом 7

Тип здания:

<input checked="" type="checkbox"/>	Капитальное
<input type="checkbox"/>	Капитальное деревянное

Тип объекта аренды:

<input checked="" type="checkbox"/>	здание	<input type="checkbox"/>	часть здания
<input type="checkbox"/>	сооружение	<input type="checkbox"/>	часть сооружения
<input type="checkbox"/>	помещение(я)	<input type="checkbox"/>	часть(и) помещения(й)

Номер объекта учета \*:

Номер помещения(й) (части(ей)), сдаваемого(ых) в аренду \*\*:

--	--

Занимаемые этажи:

<input type="checkbox"/>	1-й этаж
<input type="checkbox"/>	2-й этаж (с лифтом)
<input checked="" type="checkbox"/>	2-й этаж (без лифта)
<input type="checkbox"/>	Выше 2-го (с лифтом)
<input type="checkbox"/>	Выше 2-го (без лифта)
<input type="checkbox"/>	Подвал (с заглублением до 1.5 м включительно)
<input type="checkbox"/>	Подвал (с заглублением более 1.5 м)
<input type="checkbox"/>	Цоколь (с заглублением до 0.5 м включительно)
<input type="checkbox"/>	Цоколь (с заглублением более 0.5 м)

Элементы благоустройства здания:

<input checked="" type="checkbox"/>	Электроснабжение
<input checked="" type="checkbox"/>	Водоснабжение
<input checked="" type="checkbox"/>	Отопление
<input checked="" type="checkbox"/>	Канализация

Элементы благоустройства объекта учета \*:

<input type="checkbox"/>	Электроснабжение
<input type="checkbox"/>	Водоснабжение
<input type="checkbox"/>	Отопление
<input type="checkbox"/>	Канализация

Элементы благоустройства объекта аренды \*\*:

<input type="checkbox"/>	Электроснабжение	<input type="checkbox"/>	Водоснабжение
<input type="checkbox"/>	Отопление	<input type="checkbox"/>	Канализация

Технический этаж

Входы в помещение:

Количество:

Номера по ситуационному плану:

Входы в помещение:	Количество:	Номера по ситуационному плану:
С улицы отдельных:	1	2
С улицы общих:		
Со двора отдельных:	2	1,3
Со двора общих:		
Через проходную:		

Общая площадь здания (кв. м):

475.6

(заполняется при учете ПОН)

Общая площадь объекта учета (кв. м):

Общая площадь помещения(й) (части(ей)), сдаваемого в аренду на занимаемом этаже (кв.м):

134.3

Коэффициент потребительских качеств \*\*\*:

Общая площадь помещения(й) (части(ей)), сдаваемого(ых) в аренду на занимаемом этаже, с учетом коэффициента потребительских качеств \*\*\*(кв. м):

475.6


Общая площадь объекта аренды (кв.м):

Примечания (сведения о перепланировке и т.д.)


\* не заполняется при учете первичного объекта недвижимости

\*\* не заполняется, если объектом аренды является здание, сооружение

\*\*\* не заполняется, если объект аренды соответствует объекту учета



## СПРАВКА ДЛЯ РАСЧЕТА АРЕНДНОЙ ПЛАТЫ

### 1. Сведения об объекте.

Адрес объекта:

Район	Петродворцовый	Улица	город Ломоносов, улица Сафронова	
Номер дома	7	Корпус	Литера	А

Описательный адрес (угловых и сквозных строений):

город Ломоносов, улица Сафронова, дом 7

Тип здания:

<input checked="" type="checkbox"/>	Капитальное
<input type="checkbox"/>	Капитальное деревянное

Тип объекта аренды:

<input checked="" type="checkbox"/>	здание	<input type="checkbox"/>	часть здания
<input type="checkbox"/>	сооружение	<input type="checkbox"/>	часть сооружения
<input type="checkbox"/>	помещение(я)	<input type="checkbox"/>	часть(и) помещения(й)

Номер объекта учета \*:

Номер помещения(й) (части(ей)), сдаваемого(ых) в аренду \*\*:

--	--

Занимаемые этажи:

<input type="checkbox"/>	1-й этаж
<input type="checkbox"/>	2-й этаж (с лифтом)
<input type="checkbox"/>	2-й этаж (без лифта)
<input type="checkbox"/>	Выше 2-го (с лифтом)
<input type="checkbox"/>	Выше 2-го (без лифта)
<input type="checkbox"/>	Подвал (с заглублением до 1.5 м включительно)
<input checked="" type="checkbox"/>	Подвал (с заглублением более 1.5 м)
<input type="checkbox"/>	Цоколь (с заглублением до 0.5 м включительно)
<input type="checkbox"/>	Цоколь (с заглублением более 0.5 м)

Элементы благоустройства здания:

<input checked="" type="checkbox"/>	Электроснабжение
<input checked="" type="checkbox"/>	Водоснабжение
<input checked="" type="checkbox"/>	Отопление
<input checked="" type="checkbox"/>	Канализация

Элементы благоустройства объекта учета \*:

<input type="checkbox"/>	Электроснабжение
<input type="checkbox"/>	Водоснабжение
<input type="checkbox"/>	Отопление
<input type="checkbox"/>	Канализация

Элементы благоустройства объекта аренды \*\*:

<input type="checkbox"/>	Электроснабжение	<input type="checkbox"/>	Водоснабжение
<input type="checkbox"/>	Отопление	<input type="checkbox"/>	Канализация

-----  
 Технический этаж

Входы в помещение:

Входы в помещение:	Количество:	Номера по ситуационному плану:
С улицы отдельных:	1	2
С улицы общих:		
Со двора отдельных:	2	1,3
Со двора общих:		
Через проходную:		

Общая площадь здания (кв. м):

475.6

(заполняется при учете ПОН)

Общая площадь объекта учета (кв. м):

Общая площадь помещения(й) (части(ей)), сдаваемого в аренду на занимаемом этаже (кв.м):

156.6

Коэффициент потребительских качеств \*\*\*:

Общая площадь помещения(й) (части(ей)), сдаваемого(ых) в аренду на занимаемом этаже, с учетом коэффициента потребительских качеств \*\*\*(кв. м):

475.6

Общая площадь объекта аренды (кв.м):

Примечания (сведения о перепланировке и т.д.)

\* не заполняется при учете первичного объекта недвижимости

\*\* не заполняется, если объектом аренды является здание, сооружение

\*\*\* не заполняется, если объект аренды соответствует объекту учета





## 2. Схема расположения входов.



— - границы строения

Дополнительные сведения о строении: \_\_\_\_\_

## 3. Ведомость координат центров входов.

№ п/п	Характерная точка	№ вх.	Координаты центра входа		Примечание
			X, м	Y, м	
1	A	1	83779.63	91491.03	
2	B	2	83789.21	91485.78	
3	A	3	83775.85	91483.32	

Исполнитель: Прыткова Л.А. *Л.А.*

Главный инженер  
филиала ГУП «ГУИОН»  
ПИБ Юго-Западное:

Дата: 27 ноября 2019 года

Район:

С.В.Жилина

Петродворцовый



**ФИЛИАЛ ФЕДЕРАЛЬНОГО ГОСУДАРСТВЕННОГО БЮДЖЕТНОГО УЧРЕЖДЕНИЯ "ФЕДЕРАЛЬНАЯ КАДАСТРОВАЯ ПАЛАТА ФЕДЕРАЛЬНОЙ СЛУЖБЫ ГОСУДАРСТВЕННОЙ РЕГИСТРАЦИИ, КАДАСТРА И КАРТОГРАФИИ" ПО САНКТ-ПЕТЕРБУРГУ**

(полное наименование органа регистрации прав)

Раздел 1

Выписка из Единого государственного реестра недвижимости об основных характеристиках и зарегистрированных правах на объект недвижимости  
**Сведения об основных характеристиках объекта недвижимости**

На основании запроса от 07.02.2020 г., поступившего на рассмотрение 07.02.2020 г., сообщаем, что согласно записям Единого государственного реестра недвижимости:

<b>Здание</b>	
<small>(вид объекта недвижимости)</small>	
Лист № _____ Раздела <b>1</b>	Всего листов раздела <b>1</b> : _____
Всего разделов: _____	
Всего листов выписки: _____	
<b>12.02.2020 № 78/001/004/2020-14431</b>	
Кадастровый номер:	<b>78:40:0020527:1018</b>
Номер кадастрового квартала:	78:40:0020527
Дата присвоения кадастрового номера:	29.08.2012
Ранее присвоенный государственный учетный номер:	Кадастровый номер: 78:40:20527:14:29
Адрес:	Санкт-Петербург, город Ломоносов, улица Сафронова, дом 7
Площадь, м²:	475.6
Назначение:	Нежилое здание
Наименование:	Детская художественная школа им. Стравинского.
Количество этажей, в том числе подземных этажей:	2, в том числе подземных подвал
Год ввода в эксплуатацию по завершении строительства:	1916
Год завершения строительства:	данные отсутствуют
Кадастровая стоимость, руб.:	5928029.31
Кадастровые номера иных объектов недвижимости, в пределах которых расположен объект недвижимости:	78:40:0020527:14
Кадастровые номера помещений, машино-мест, расположенных в здании или сооружении:	78:40:0020527:1239, 78:40:0020527:2160, 78:40:0020527:2161
Виды разрешенного использования:	данные отсутствуют
Статус записи об объекте недвижимости:	Сведения об объекте недвижимости имеют статус "актуальные, ранее учтенные"
Особые отметки:	данные отсутствуют
Получатель выписки:	Ченцова Ирина, от имени представляемого по доверенности: Комитет имущественных отношений Санкт-Петербурга
<b>ИНЖЕНЕР I КАТЕГОРИИ</b>	<b>Челнокова А.В.</b>
<small>(полное наименование должности)</small>	<small>(подпись)</small>
М.П.	
<small>(инициалы фамилия)</small>	



Раздел 2

Выписка из Единого государственного реестра недвижимости об основных характеристиках и зарегистрированных правах на объект недвижимости

**Сведения о зарегистрированных правах**

<b>Здание</b>		<small>(вид объекта недвижимости)</small>	
Лист №	Раздела <b>2</b>	Всего листов раздела <b>2</b> :	Всего разделов:
<b>12.02.2020 № 78/001/004/2020-14431</b>			
Кадастровый номер:		<b>78:40:0020527:1018</b>	
1. Правообладатель (правообладатели):	1.1.	Санкт-Петербург	
2. Вид, номер и дата государственной регистрации права:	2.1.	Собственность, № 78-78-05/029/2010-144 от 06.09.2010	
3. Документы-основания:	3.1.	сведения не предоставляются	
Ограничение прав и обременение объекта недвижимости:			
4.	4.1.1.	вид:	Объект культурного наследия. Обязательства по сохранению объекта, Объект культурного наследия. Обязательства по сохранению объекта
		дата государственной регистрации:	17.03.2007
		номер государственной регистрации:	78-78-01/0707/2006-517
		срок, на который установлено ограничение прав и обременение объекта недвижимости:	с 17.03.2007
		лицо, в пользу которого установлено ограничение прав и обременение объекта недвижимости:	публичный
		основание государственной регистрации:	Решение Исполнительного комитета Ленинградского городского Совета народных депутатов от 16.07.1990 №608
5. Сведения о наличии решения об изъятии объекта недвижимости для государственных и муниципальных нужд:	данные отсутствуют		
6. Сведения об осуществлении государственной регистрации прав без необходимого в силу закона согласия третьего лица, органа:	данные отсутствуют		
ИНЖЕНЕР I КАТЕГОРИИ		Челнокова А.В.	
<small>(полное наименование должности)</small>		<small>(подпись)</small>	
		<small>(инициалы, фамилия)</small>	

М.П.



Выписка из Единого государственного реестра недвижимости об основных характеристиках и зарегистрированных правах на объект недвижимости

**Описание местоположения объекта недвижимости**

<b>Здание</b>			
(вид объекта недвижимости)			
Лист №	Раздела <b>4</b>	Всего листов раздела <b>4</b> : _____	Всего разделов: _____
<b>12.02.2020 № 78/001/004/2020-14431</b>		Всего листов выписки: _____	
Кадастровый номер:		<b>78:40:0020527:1018</b>	

Схема расположения объекта недвижимого имущества на земельном(ых) участке(ах):

**СИТУАЦИОННЫЙ ПЛАН УЧАСТКА**

Адрес объекта: Санкт-Петербург, город Ломоносов, улица Сафронова, дом 7, литера А  
 Описательный адрес: Санкт-Петербург, город Ломоносов, улица Сафронова, дом 7

М 1:2000

Условные обозначения  
 — граница строения

Начальник филиала ГУП «ГУИОН»  
 ПИБ Красносельского и Петродворцового районов  
 (И.Г. Рыбалкина)  
 М.П. «21» августа 2012 г.

Масштаб 1: \_\_\_\_\_ данные отсутствуют

ИНЖЕНЕР I КАТЕГОРИИ <small>(подпись, наименование должности)</small>	М.П.	Челнокова А.В. <small>(подпись)</small>	<small>(инициалы, фамилия)</small>
---	------	--	------------------------------------



**ФИЛИАЛ ФЕДЕРАЛЬНОГО ГОСУДАРСТВЕННОГО БЮДЖЕТНОГО УЧРЕЖДЕНИЯ "ФЕДЕРАЛЬНАЯ КАДАСТРОВАЯ ПАЛАТА ФЕДЕРАЛЬНОЙ СЛУЖБЫ ГОСУДАРСТВЕННОЙ РЕГИСТРАЦИИ, КАДАСТРА И КАРТОГРАФИИ" ПО САНКТ-ПЕТЕРБУРГУ**

(полное наименование органа регистрации прав)

**Раздел 1**

Выписка из Единого государственного реестра недвижимости об основных характеристиках и зарегистрированных правах на объект недвижимости

**Сведения об основных характеристиках объекта недвижимости**

На основании запроса от 07.02.2020 г., поступившего на рассмотрение 07.02.2020 г., сообщаем, что согласно записям Единого государственного реестра недвижимости:

<b>Земельный участок</b>	
<small>(вид объекта недвижимости)</small>	
Лист № _____ Раздела <b>1</b>	Всего листов раздела <b>1</b> : _____
Всего разделов: _____	
Всего листов выписки: _____	
<b>12.02.2020 № 78/001/004/2020-14436</b>	
Кадастровый номер:	<b>78:40:0020527:14</b>
Номер кадастрового квартала:	78:40:0020527
Дата присвоения кадастрового номера:	18.08.2010
Ранее присвоенный государственный учетный номер:	данные отсутствуют
Адрес:	Санкт-Петербург, город Ломоносов, улица Сафронова, дом 7, литера А
Площадь:	864 +/- 10 кв. м
Кадастровая стоимость, руб.:	2050434.69
Кадастровые номера расположенных в пределах земельного участка объектов недвижимости:	78:40:0020527:1018, 78:40:0000000:4745
Категория земель:	Земли населённых пунктов
Виды разрешенного использования:	для размещения объектов образования
Статус записи об объекте недвижимости:	Сведения об объекте недвижимости имеют статус "актуальные"
Особые отметки:	данные отсутствуют
Получатель выписки:	Ченцова Ирина, от имени представляемого по доверенности: Комитет имущественных отношений Санкт-Петербурга
<b>ИНЖЕНЕР I КАТЕГОРИИ</b>	<b>Челнокова А.В.</b>
<small>(полное наименование должности)</small>	<small>(подпись)</small>
	<small>(инициалы, фамилия)</small>

М.П.



## Раздел 2

Выписка из Единого государственного реестра недвижимости об основных характеристиках и зарегистрированных правах на объект недвижимости

## Сведения о зарегистрированных правах на объект недвижимости

<b>Земельный участок</b>			
(вид объекта недвижимости)			
Лист №	Раздела <b>2</b>	Всего листов раздела <b>2</b> :	Всего разделов:
<b>12.02.2020 № 78/001/004/2020-14436</b>			
Кадастровый номер:		<b>78:40:0020527:14</b>	

1.	Правообладатель (правообладатели):	1.1.	Санкт-Петербург
2.	Вид, номер и дата государственной регистрации права:	2.1.	Собственность, № 78-78-05/003/2011-341 от 24.02.2011
3.	Документы-основания:	3.1.	сведения не предоставляются
Ограничение прав и обременение объекта недвижимости:			
4.	4.1.1.	вид:	Водоохранная зона водного объекта, площадью 864 кв.м., Водоохранная зона водного объекта, площадью 864 кв.м.
		дата государственной регистрации:	24.02.2011
		номер государственной регистрации:	78-78-05/003/2011-340
		срок, на который установлено ограничение прав и обременение объекта:	не определен
		лицо, в пользу которого установлено ограничение прав и обременение объекта:	публичный
		основание государственной регистрации:	Кадастровый паспорт земельного участка (Выписка из государственного кадастра недвижимости) от 18.08.2010 №1074, выдавший орган: Управление Федерального агентства кадастра объектов недвижимости по городу Санкт-Петербургу
4.	4.1.2.	вид:	Территория объекта культурного наследия, площадью 864 кв.м., Территория объекта культурного наследия, площадью 864 кв.м.
		дата государственной регистрации:	24.02.2011
		номер государственной регистрации:	78-78-05/003/2011-340
		срок, на который установлено ограничение прав и обременение объекта:	не определен
		лицо, в пользу которого установлено ограничение прав и обременение объекта:	публичный
		основание государственной регистрации:	Кадастровый паспорт земельного участка (Выписка из государственного кадастра недвижимости) от 18.08.2010 №1074, выдавший орган: Управление Федерального агентства кадастра объектов недвижимости по городу Санкт-Петербургу

ИНЖЕНЕР I КАТЕГОРИИ		Челнокова А.В.
<small>(полное наименование должности)</small>	<small>(подпись)</small>	<small>(инициалы, фамилия)</small>

М.П.



<b>Земельный участок</b>			
(вид объекта недвижимости)			
Лист №	Раздела <b>2</b>	Всего листов раздела <b>2</b> :	Всего разделов: _____
<b>12.02.2020 № 78/001/004/2020-14436</b>		Всего листов выписки: _____	
Кадастровый номер:		<b>78:40:0020527:14</b>	

4.1.3.	вид:	Охранная зона водопроводных сетей, площадью 72 кв.м., Охранная зона водопроводных сетей, площадью 72 кв.м.
	дата государственной регистрации:	24.02.2011
	номер государственной регистрации:	78-78-05/003/2011-340
	срок, на который установлено ограничение прав и обременение объекта:	не определен
	лицо, в пользу которого установлено ограничение прав и обременение объекта:	публичный
основание государственной регистрации:	Кадастровый паспорт земельного участка (Выписка из государственного кадастра недвижимости) от 18.08.2010 №1074, выдавший орган: Управление Федерального агентства кадастра объектов недвижимости по городу Санкт-Петербургу	
4.1.4.	вид:	Охранная зона канализационных сетей, площадью 28 кв.м., Охранная зона канализационных сетей, площадью 28 кв.м.
	дата государственной регистрации:	24.02.2011
	номер государственной регистрации:	78-78-05/003/2011-340
	срок, на который установлено ограничение прав и обременение объекта:	не определен
	лицо, в пользу которого установлено ограничение прав и обременение объекта:	публичный
основание государственной регистрации:	Кадастровый паспорт земельного участка (Выписка из государственного кадастра недвижимости) от 18.08.2010 №1074, выдавший орган: Управление Федерального агентства кадастра объектов недвижимости по городу Санкт-Петербургу	
4.1.5.	вид:	Охранная зона сетей связи и сооружений связи, площадью 34 кв.м., Охранная зона сетей связи и сооружений связи, площадью 34 кв.м.
	дата государственной регистрации:	24.02.2011
	номер государственной регистрации:	78-78-05/003/2011-340
	срок, на который установлено ограничение прав и обременение объекта:	не определен
	лицо, в пользу которого установлено ограничение прав и обременение объекта:	публичный
основание государственной регистрации:	Кадастровый паспорт земельного участка (Выписка из государственного кадастра недвижимости) от 18.08.2010 №1074, выдавший орган: Управление Федерального агентства кадастра объектов недвижимости по городу Санкт-Петербургу	

<b>ИНЖЕНЕР I КАТЕГОРИИ</b>		<b>Челнокова А.В.</b>
(полное наименование должности)	(подпись)	(инициалы, фамилия)

М.П.



<b>Земельный участок</b>			
<small>(вид объекта недвижимости)</small>			
Лист №	Раздела <b>2</b>	Всего листов раздела <b>2</b> :	Всего разделов: _____
<b>12.02.2020 № 78/001/004/2020-14436</b>		Всего листов выписки: _____	
Кадастровый номер:		<b>78:40:0020527:14</b>	

4.1.6.	вид:	Охранная зона сетей связи и сооружений связи, площадью 27 кв.м., Охранная зона сетей связи и сооружений связи, площадью 27 кв.м.
	дата государственной регистрации:	24.02.2011
	номер государственной регистрации:	78-78-05/003/2011-340
	срок, на который установлено ограничение прав и обременение объекта:	не определен
	лицо, в пользу которого установлено ограничение прав и обременение объекта:	публичный
	основание государственной регистрации:	Кадастровый паспорт земельного участка (Выписка из государственного кадастра недвижимости) от 18.08.2010 №1074, выдавший орган: Управление Федерального агентства кадастра объектов недвижимости по городу Санкт-Петербургу
4.1.7.	вид:	Охранная зона подземных кабельных линий электропередачи, площадью 10 кв.м., Охранная зона подземных кабельных линий электропередачи, площадью 10 кв.м.
	дата государственной регистрации:	24.02.2011
	номер государственной регистрации:	78-78-05/003/2011-340
	срок, на который установлено ограничение прав и обременение объекта:	не определен
	лицо, в пользу которого установлено ограничение прав и обременение объекта:	публичный
	основание государственной регистрации:	Кадастровый паспорт земельного участка (Выписка из государственного кадастра недвижимости) от 18.08.2010 №1074, выдавший орган: Управление Федерального агентства кадастра объектов недвижимости по городу Санкт-Петербургу
5.	Сведения о наличии решения об изъятии объекта недвижимости для государственных и муниципальных нужд:	данные отсутствуют
6.	Сведения об осуществлении государственной регистрации прав без необходимого в силу закона согласия третьего лица, органа:	данные отсутствуют

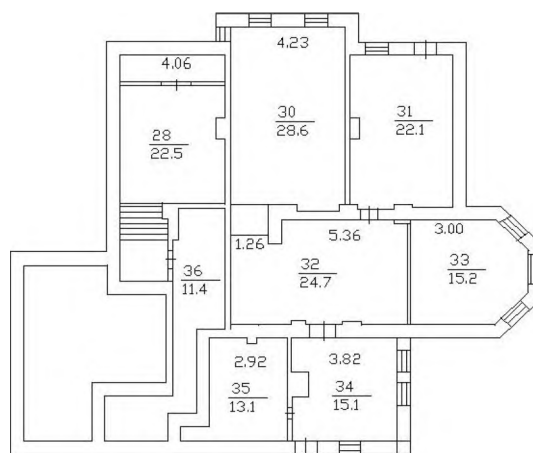
<b>ИНЖЕНЕР I КАТЕГОРИИ</b>		<b>Челнокова А.В.</b>
<small>(полное наименование должности)</small>	<small>(подпись)</small>	<small>(инициалы, фамилия)</small>

М.П.

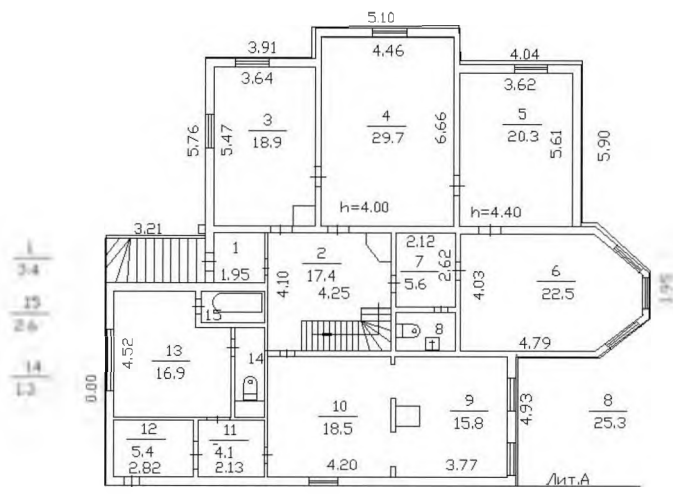




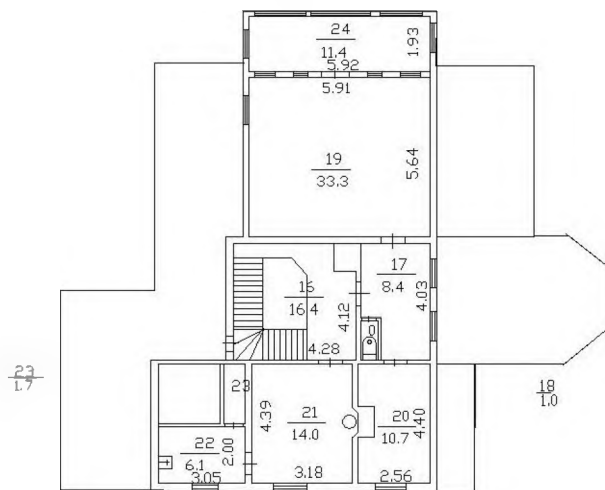
План подвала




План 1 этажа



План 2 этажа





ПРАВИТЕЛЬСТВО САНКТ-ПЕТЕРБУРГА  
КОМИТЕТ ПО КОНТРОЛЮ ЗА ИМУЩЕСТВОМ  
САНКТ-ПЕТЕРБУРГА

АКТ  
обследования объекта нежилого фонда

Санкт-Петербург

«03» октября 2019 года

Обследование начато в «12» ч. «58» мин.

Обследование окончено в «13» ч. «28» мин.

На основании приказа Комитета по контролю за имуществом Санкт-Петербурга от «02» октября 2019г. № 10154-по главным специалистом отдела контроля имущества Управления контроля использования имущества южных районов Санкт-Петербурга Бибиковой Л.Р., ведущим специалистом отдела контроля имущества Управления контроля использования имущества южных районов Санкт-Петербурга Шатравиной Е.В. в присутствии:

проведено обследование здания (части здания), помещения (части помещения), сооружения, прочих составляющих здания (сооружения), расположенного по адресу: Санкт-Петербург, город Ломоносов, улица Сафронова, дом 7, литера А (далее – Объект).

Кадастровый номер Объекта: 78:40:0020527:1018.

Реестровый номер Объекта (при наличии): 0025K693900000.

Технические характеристики Объекта согласно информационным ресурсам и технической документации (при наличии): площадь 475,6 кв. м; 2-х этажное здание.

(Общие сведения об Объекте: площадь, этаж, вход, наличие электроснабжения, водоснабжения, канализации, отопления, газоснабжения, иного)

Статус объекта культурного наследия: памятник истории и культуры регионального значения.

Основание пользования (при наличии): -

В ходе обследования проводилось: осмотр, фотофиксация (фотоаппарат OLYMPUS Tough, № 3401202).

Обследование проводилось с использованием документов технического и кадастрового учета: поэтажный план (далее – План), являющийся приложением к обращению Санкт-Петербургского государственного казенного учреждения «Имущество Санкт-Петербурга» от 09.09.2019 № 64171-/19.

В результате проведения обследования установлено:

Доступ:

Обеспечен

Не обеспечен

Объект:

Используется

Не используется

В

**Состояние Объекта\*:**

Евростандарт

Удовлетворительное

Отличное

Неудовлетворительное

Нормальное

**Вид использования Объекта:** не используется.

**Пользователь:** -

**Перепланировка/переустройство:** Выявлены признаки перепланировки и переустройства (фото 3-23).

**Иные лица, использующие Объект:** -

**Подключение к сетям инженерного обеспечения (при наличии):**

электроснабжения \_\_\_\_\_

водоснабжения/водоотведения \_\_\_\_\_

(указывается основание подключения (при наличии)\*\*

(указывается основание подключения (при наличии)\*\*

газоснабжения \_\_\_\_\_

теплоснабжения \_\_\_\_\_

(указывается основание подключения(при наличии)\*\*

(указывается основание подключения(при наличии)\*\*

**Применение контрольно-кассовой техники на Объекте:**

применяется

не применяется

**Дополнительная информация:** Доступ на Объект обеспечен представителем ГУЖА Петродворцового района. Объект имеет четыре входа (один с подвала, два с первого этажа и один со второго).

**Выявленные нарушения:** признаки перепланировки, переустройства.


**Приложение:**

Фототаблица

Копии документов технического учета


**Иное:** Договора субаренды.

Главный специалист  
(должность лица, проводившего обследование)

  
(подпись)

Л.Р.Бибикова  
(фамилия, имя, отчество)

Ведущий специалист  
(должность лица проводившего обследование)

  
(подпись)

Е.В.Шатравина  
(фамилия, имя, отчество)

(должность лица, присутствующего при проведении обследования)

(подпись)

(фамилия, имя отчество)

Копия акта получена\*\*\*

(ФИО, должность уполномоченного лица (при наличии документов, подтверждающих полномочия))

\* В соответствии с классификацией состояния объектов, указанных в постановлении Правительства Санкт Петербурга от 21.12.2005 № 1958 «О порядке определения базовых ставок и коэффициентов, применяемых при расчете арендной платы за объекты нежилого фонда, арендодателем которых является Санкт Петербург»


\*\*Указывается на основании документов, представленных пользователем Объекта

\*\*\* Предоставляется по запросу заинтересованного лица

<p>Фото № 1</p>	
<p>Описание:</p>	<p>Вид на Объект.</p>
<p>Фото № 2</p>	
<p>Описание:</p>	<p>Вид внутри Объекта (ч.п. 2)</p>

Главный специалист

Ведущий специалист



Бибикова Л.Р.

Шатравина Е.В.

Фото № 3	
Описание:	Вид внутри Объекта. В ч.п. 4 Объекта установлена раковина.
Фото № 4	
Описание:	Вид внутри Объекта. В ч.п. 15 Объекта установлена раковина.

Главный специалист

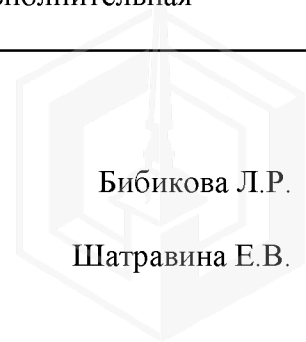
Ведущий специалист



Фото № 5	
Описание:	Вид внутри Объекта. Из ч.п. 9 в ч.п. 6 образован дверной проем с дверью.
Фото № 6	
Описание:	Вид внутри Объекта. В ч.п. 8 Объекта установлена дополнительная раковина.

Главный специалист

Ведущий специалист



Бибикова Л.Р.

Шатравина Е.В.



Фото № 7	
Описание:	Вид внутри Объекта. В ч.п. 5 Объекта установлена раковина.
Фото № 8	
Описание:	Вид внутри Объекта. Между лестничным пролетом первого и второго этажей в наличии три комнаты отсутствующие на Плане.

Главный специалист

Ведущий специалист

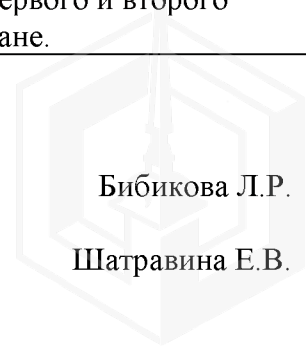


Фото № 9	 A photograph showing the interior of a room. The walls are covered in light-colored wallpaper with a repeating geometric pattern. A diamond-shaped window with a white frame is set into the wall. A green mat is leaning against the wall on the left side. The floor is dark brown.
Описание:	Вид внутри Объекта. Между лестничным пролетом первого и второго этажей в наличии три комнаты отсутствующие на Планах.
Фото № 10	 A photograph showing the interior of a room with wooden walls and ceiling. A diamond-shaped window with a white frame is set into the wall. A rabbit is sitting on a wooden bench or platform in the foreground. The floor is dark brown.
Описание:	Вид внутри Объекта. Между лестничным пролетом первого и второго этажей в наличии три комнаты отсутствующие на Планах.

Главный специалист

Ведущий специалист

Бибикова Л.Р.

Шатравина Е.В.

Фото № 11	
Описание:	Вид внутри Объекта. Из ч.п. 16 в ч.п. 19 образован дверной проем с дверью.
Фото № 12	
Описание:	Вид внутри Объекта. В ч.п. 19 в наличии окно отсутствующее на Плане.

Главный специалист


Ведущий специалист



Фото № 13	 A photograph showing a corner of a room. The walls are covered in light-colored wood paneling up to about waist height, with a plain, off-white upper section. A white pedestal sink is mounted on the wall. To the right, a white door is partially visible. The floor is dark wood.
Описание:	Вид внутри Объекта. В ч.п. 19 Объекта установлена раковина.
Фото № 14	 A photograph of a room with wood-paneled walls. On the right, there is a multi-paned window. In the center, a wooden door with a glass insert is set into the wall. In the foreground, there is a metal frame with some debris and a blue object on the floor.
Описание:	Вид внутри Объекта. В ч.п. 24 Объекта вместо окна установлена дверь.

Главный специалист

Ведущий специалист




Бибикова Л.Р.

Шатравина Е.В.

Фото № 15	
Описание:	Вид внутри Объекта. В ч.п. 20 Объекта установлена раковина.
Фото № 16	
Описание:	Вид внутри Объекта. В ч.п. 22 Объекта демонтирована раковина.

Главный специалист

Ведущий специалист



Бибикова Л.Р.

Шатравина Е.В.



Фото № 17	
Описание:	Вид внутри Объекта. Из ч.п. 28 в ч.п. 30 Объекта образована дверь с дверным проемом.
Фото № 18	
Описание:	Вид внутри Объекта (водомерный узел). В ч.п. 29 Объекта в наличии окно отсутствующее на Плате.

Главный специалист

Ведущий специалист

Бибикова Л.Р.

Шатравина Е.В.



Фото № 19	 A photograph showing the interior of a room. In the foreground, there is a blue and orange cardboard box for a Brother MFC-8370DN printer. To the left, there is a brown office chair. In the center, there is a wooden table with a white tablecloth. The walls are made of brick and have some peeling plaster. There are two small windows with diamond-shaped panes. A small dog figurine is visible on a shelf in the background.
Описание:	Вид внутри Объекта. В ч.п. 30 Объекта отсутствует окно указанное на Плате.
Фото № 20	 A photograph showing a different part of the interior. On the left, there is a white sink mounted on a wooden post. A white cloth with a wooden hanger is hanging from a pipe above the sink. In the background, there is a doorway leading to another room. The walls are made of brick and have some peeling plaster.
Описание:	Вид внутри Объекта. В ч.п. 30 Объекта установлена раковина.

Главный специалист

Ведущий специалист

Бибикова Л.Р.

Шатравина Е.В.

Фото № 21	
Описание:	Вид внутри Объекта. В ч.п. 31 Объекта в наличии два окна отсутствующие на Планах. Отсутствует проход указанный на Планах.
Фото № 22	
Описание:	Вид внутри Объекта (ИТП). В ч.п. 33 в наличии два дополнительных окна, отсутствующих на Планах.

Главный специалист

Ведущий специалист

Бибикова Л.Р.

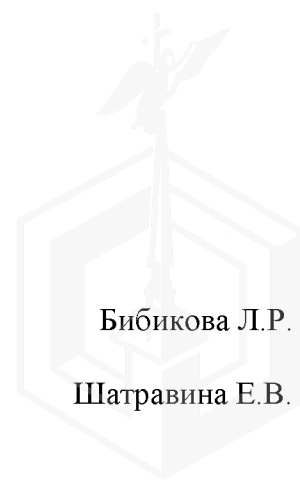
Шатравина Е.В.



<p>Фото № 23</p>	
<p>Описание:</p>	<p>Вид внутри Объекта. Из ч.п. 32 в ч.п. 33 Объекта образован дверной проем с дверью.</p>

Главный специалист

Ведущий специалист



Бибикова Л.Р.

Шатравина Е.В.



**РОССЕТИ**  
**ЛЕНЭНЕРГО**

Публичное акционерное общество  
энергетики и электрификации «Ленэнерго»  
196247, г. Санкт-Петербург, пл. Конституции, 1  
тел. 8 (800) 700-14-71, факс: 8 (812) 494-32-54  
горячая линия: 8 (812) 494-31-71  
e-mail: office@lenenergo.ru  
www.lenenergo.ru  
КПП 781001001, ОКТМО 40375000,  
ИНН 7803002209, ОГРН 1027809170300

ПАО «Ленэнерго»  
№ 328488  
*Бинаева*

АКТ

об осуществлении технологического присоединения

№ 19-39898 от 21 01 2020.

Настоящий акт составлен Публичным акционерным обществом энергетики и электрификации «Ленэнерго»  
(полное наименование сетевой организации);

именуемым в дальнейшем сетевой организацией, в лице  
Заместителя директора по реализации и развитию услуг филиала ПАО «Ленэнерго»  
«Пригородные электрические сети» Назарьяна Александра Викторовича  
(должность, Ф.И.О. лица – представителя сетевой организации);

действующего на основании  
Доверенности от 05.02.2019 № 118-19  
(устава, доверенности, иных документов)

с одной стороны, и  
Комитетом имущественных отношений Санкт-Петербурга  
(полное наименование заявителя – юридического лица, Ф.И.О. заявителя – физического лица)

именуемым в дальнейшем заявителем, в лице  
Председателя Калугина Валерия Валентиновича  
(Ф.И.О. лица – представителя заявителя)

действующего на основании  
Устава  
(устава, доверенности, иных документов)

с другой стороны, в дальнейшем именуемыми сторонами. Стороны оформили и подписали настоящий акт о нижеследующем.

1. Объекты электроэнергетики (энергопринимающие устройства) сторон находятся по адресу:

№ объекта	Наименование объекта	Адрес объекта
1	Детская художественная школа им. Стравинского	Санкт-Петербург, город Ломоносов, ул. Сафронова, дом 7, кадастровый номер 78:40:0020527:1018

Дата фактического присоединения: ---

Характеристики присоединения:

максимальная мощность 13,16 (Тринадцать целых шестнадцать сотых) кВт.

совокупная величина номинальной мощности присоединенных к электрической сети трансформаторов: не предусмотрено кВА.

Категория надежности электроснабжения: первая - \_\_\_\_\_ кВт;  
вторая - \_\_\_\_\_ кВт;  
третья - 13,16 кВт.

el



ПАО «Ленэнерго»  
 № 328 488  
*Белая*

2. Перечень точек присоединения

№ объекта	Источник питания	Описание точки присоединения	Уровень напряжения (кВ)	Максимальная мощность (кВт)	Величина номинальной мощности присоединяемых трансформаторов (кВА)	Предельное значение коэффициента реактивной мощности (tg φ)
1	ПС-110 кВ Ломоносовская (ПС 39), ф. 39-34	Линейные контакты аппаратов защиты в РУ-0,4кВ ТП-508	0,4	13,16	не предусмотрено	0.35

В том числе опосредованно присоединенные абоненты.

Границы балансовой принадлежности объектов электроэнергетики (энергопринимающих устройств) и эксплуатационной ответственности сторон:

Описание границ балансовой принадлежности объектов электроэнергетики (энергопринимающих устройств)	Описание границ эксплуатационной ответственности сторон
На линейных контактах аппаратов защиты в РУ-0,4кВ ТП-508 и кабельных наконечниках кабельной линии направлением к ЩУ Заявителя.	На линейных контактах аппаратов защиты в РУ-0,4кВ ТП-508 и кабельных наконечниках кабельной линии направлением к ЩУ Заявителя.

3. У сторон на границе балансовой принадлежности объектов электроэнергетики (энергопринимающих устройств) находятся следующие технологически соединенные элементы электрической сети:

Наименование электроустановки (оборудования) сетевой организации	Наименование электроустановки (оборудования) заявителя
ТП-508 с оборудованием	1. КЛ-0,4кВ марки АСБ 3х35+0 длиной 82м. от ТП-508 до ЩУ Заявителя 2. ЩУ с узлом учета электрической энергии марки ЦЭ2727. 3. Энергопринимающие устройства детской художественной школы им. Стравинского.

У сторон в эксплуатационной ответственности находятся следующие технологически соединенные элементы электрической сети:

Наименование электроустановки (оборудования), находящейся в эксплуатации сетевой организации	Наименование электроустановки (оборудования), находящейся в эксплуатации заявителя
ТП-508 с оборудованием.	1. КЛ-0,4кВ марки АСБ 3х35+0 длиной 82м. от ТП-508 до ЩУ Заявителя 2. ЩУ с узлом учета электрической энергии марки ЦЭ2727. 3. Энергопринимающие устройства детской художественной школы им. Стравинского.

el



ПАО «Ленэнерго»  
№ 328488  
*Виноградов*

4. Характеристики установленных измерительных комплексов содержатся в акте проверки прибора учета электрической энергии от 03.10.2019 № П-022244.

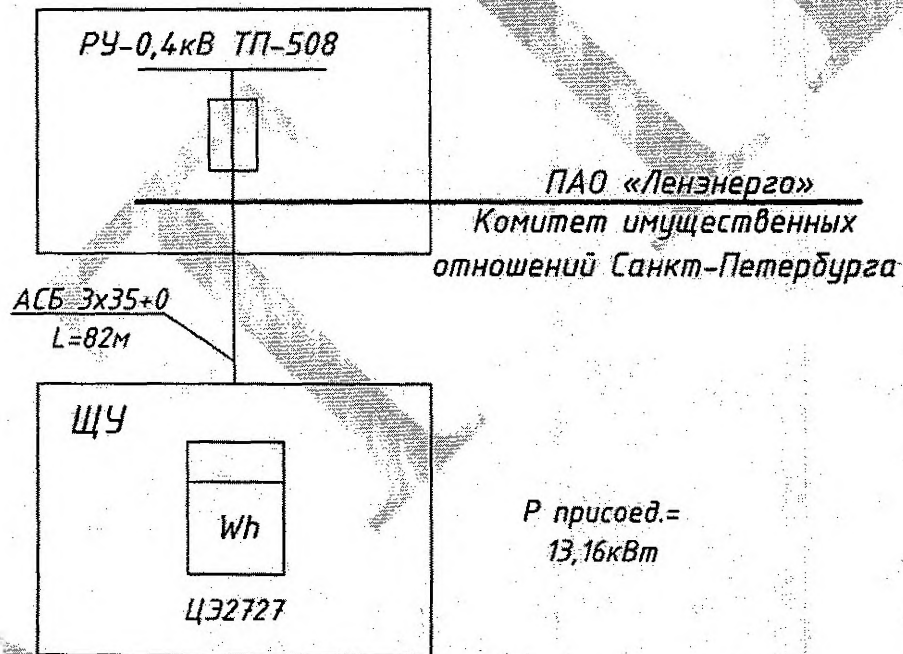
5. Устройства защиты, релейной защиты, противоаварийной и режимной автоматики: в соответствии с однолинейной схемой.

6. Автономный резервный источник питания: не предусмотрен.

7. Прочие сведения: Акт разграничения балансовой принадлежности и эксплуатационной ответственности № 42042 от 01.02.2005г. аннулируется в части мощности 13,16 кВт от ТП-508.

(в том числе сведения об опосредованно присоединенных потребителях, наименование, адрес, максимальная мощность, категория надежности, уровень напряжения, сведения о расчетах потерь электрической энергии в электрической сети потребителя электрической энергии и др.)

8. Схематично границы балансовой принадлежности объектов электроэнергетики (энергопринимающих устройств) и эксплуатационной ответственности сторон указаны в приведенной ниже однолинейной схеме присоединения энергопринимающих устройств.



Детская художественная школа им. Стравинского по адресу: Санкт-Петербург, город Ломоносов, ул. Сафронова, дом 7, кадастровый номер 78:40:0020527:1018

01



ПАО «Ленэнерго»  
 № 328488  
*Бискупов*

Прочее:

9. Стороны подтверждают, что технологическое присоединение энергопринимающих устройств (энергетических установок) к электрической сети сетевой организации выполнено в соответствии с правилами и нормами.

Заявитель претензий к оказанию услуг сетевой организацией не имеет.

Подписи сторон

Сетевая организация:  
 ПАО «Ленэнерго»

Заместитель директора по реализации и развитию  
 услуг филиала ПАО «Ленэнерго» "Пригородные  
 электрические сети"

/А.В. Назарьян/



Заявитель:  
 Комитет имущественных отношений  
 Администрации Санкт-Петербурга  
 Заместитель председателя  
 Комитета имущественных отношений СПб  
*А.Р. Курьев*  
 (по доверенности  
 от 24.01.2019 № 4357-42)

Визы:

/Милютин С.И./

/Кушаков А.А./

Исп. Стириданов В.А. 595-32-55  
 Заявка № 19-39898

е1



Темза (Р. 100000043)



ПРАВИТЕЛЬСТВО САНКТ-ПЕТЕРБУРГА  
КОМИТЕТ ПО ГОСУДАРСТВЕННОМУ КОНТРОЛЮ, ИСПОЛЬЗОВАНИЮ И ОХРАНЕ  
ПАМЯТНИКОВ ИСТОРИИ И КУЛЬТУРЫ

пл. Ломоносова, д 1, Санкт-Петербург, 191023. Тел. (812) 315-43-03, (812) 571-64-31, факс (812) 710-42-45  
e-mail: kgiop@gov.spb.ru http://www.gov.spb.ru

ОКПО 00086941 ОКОГУ 2300231 ОГРН 1037843025527 ИНН/КПП 7832000069/784001001

11 ИЮЛ 2019 № 01-25-14493/19-0-1/8  
На № 46111-13/19 от 27.06.2019

ВЫПИСКА  
из единого государственного реестра объектов культурного наследия  
(памятников истории и культуры) народов Российской Федерации

Сведения о наименовании объекта	Дача
Сведения о времени возникновения или дате создания объекта, датах основных изменений (перестроек) данного объекта и(или) датах связанных с ним исторических событий	20 в. нач.
Сведения о местонахождении объекта (адрес объекта или при его отсутствии описание местоположения объекта)	г. Ломоносов, Сафронова ул., 7
Сведения о категории историко-культурного значения объекта	объект культурного наследия регионального значения
Сведения о виде объекта (памятник, ансамбль, достопримечательное место)	Памятник
Сведения об органе государственной власти, принявшем решение об отнесении объекта к памятникам истории и культуры	Решение исполкома Ленгорсовета № 608 от 16.07.1990
Номер и дата принятия органом государственной власти акта об отнесении объекта к памятникам истории и культуры	
Регистрационный номер объекта в едином государственном реестре объектов культурного наследия (памятников истории и культуры) народов Российской Федерации	781710808680005

Дата

Начальник отдела информации об объектах культурного наследия и режимах зон охраны

Е.В. Коробкова





ПРАВИТЕЛЬСТВО САНКТ-ПЕТЕРБУРГА  
КОМИТЕТ ПО ГОСУДАРСТВЕННОМУ КОНТРОЛЮ, ИСПОЛЬЗОВАНИЮ  
И ОХРАНЕ ПАМЯТНИКОВ ИСТОРИИ И КУЛЬТУРЫ

РАСПОРЯЖЕНИЕ

21 НОЯ 2016

№ 40-391

**Об утверждении охранного обязательства  
собственника или иного законного владельца  
объекта культурного наследия регионального  
значения «Дача», включенного в единый  
государственный реестр объектов культурного  
наследия (памятников истории и культуры)  
народов Российской Федерации**

В соответствии с главой VIII Федерального закона от 25.06.2002 № 73-ФЗ «Об объектах культурного наследия (памятниках истории и культуры) народов Российской Федерации»:

1. Утвердить охранное обязательство собственника или иного законного владельца объекта культурного наследия регионального значения «Дача», расположенного по адресу: Санкт-Петербург, г. Ломоносов, ул. Сафронова, д. 7, лит. А (согласно решению Исполкома Ленгорсовета от 16.07.1990 №608: ул. Сафронова, 7), включенного в единый государственный реестр объектов культурного наследия (памятников истории и культуры) народов Российской Федерации (далее – объект), согласно приложению к настоящему распоряжению.

2. Начальнику Юридического управления КГИОП обеспечить направление копии настоящего распоряжения КГИОП с копией утвержденного охранного обязательства собственнику объекта, другим лицам, к обязанностям которых относится его исполнение, а также в орган кадастрового учета для регистрации в Едином государственном реестре прав на недвижимое имущество и сделок с ним в порядке, установленном законодательством Российской Федерации, в течение трех рабочих дней со дня утверждения охранного обязательства.

3. Начальнику отдела государственного учета объектов культурного наследия Управления государственного учета объектов культурного наследия КГИОП обеспечить направление настоящего распоряжения КГИОП с утвержденным охранным обязательством в Министерство культуры Российской Федерации для приобщения к учетному делу объекта.

4. Начальнику отдела информационно-аналитического обеспечения охраны объектов культурного наследия Управления популяризации и информационно-аналитического обеспечения охраны объектов культурного наследия КГИОП обеспечить размещение настоящего распоряжения КГИОП с утвержденным охранным обязательством на сайте КГИОП в информационно-телекоммуникационной сети «Интернет» и в локальной компьютерной сети КГИОП.

5. Контроль за выполнением настоящего распоряжения остается за заместителем председателя КГИОП - начальником Управления государственного учета объектов культурного наследия.

Заместитель председателя КГИОП -  
начальник Управления государственного  
учета объектов культурного наследия



Г.Р. Аганова





ОХРАННОЕ ОБЯЗАТЕЛЬСТВО  
СОБСТВЕННИКА ИЛИ ИНОГО ЗАКОННОГО ВЛАДЕЛЬЦА  
объекта культурного наследия, включенного в единый государственный реестр объектов  
культурного наследия (памятников истории и культуры) народов Российской Федерации

"Дача"

(указать наименование объекта культурного наследия в соответствии с правовым актом о  
его принятии на государственную охрану)

регистрационный номер объекта культурного наследия в едином государственном реестре  
объектов культурного наследия (памятников истории и культуры)  
народов Российской Федерации:

о	т	с	у	т	с	т	в	у	е	т	-	-	-	-
---	---	---	---	---	---	---	---	---	---	---	---	---	---	---

Раздел 1. Данные об объекте культурного наследия, включенном в единый  
государственный реестр объектов культурного наследия  
(памятников истории и культуры) народов Российской Федерации

(заполняются в случае, предусмотренном п. 5 ст. 47.6 Федерального закона от  
25.06.2002 N 73-ФЗ "Об объектах культурного наследия (памятниках истории и культуры)  
народов Российской Федерации")

Отметка о наличии или отсутствии паспорта объекта культурного наследия,  
включенного в единый государственный реестр объектов культурного наследия  
(памятников истории и культуры) народов Российской Федерации, в отношении которого  
утверждено охранное обязательство (далее - объект культурного наследия):

имеется  отсутствует  V  
(нужное отметить знаком "V")

При наличии паспорта объекта культурного наследия он является неотъемлемой  
частью охранного обязательства.

При отсутствии паспорта объекта культурного наследия в охрannое обязательство  
вносятся следующие сведения:

1. Сведения о наименовании объекта культурного наследия:

"Дача"
--------

2. Сведения о времени возникновения или дате создания объекта культурного  
наследия, датах основных изменений (перестроек) данного объекта и (или) датах связанных  
с ним исторических событий:

Начало XX века, автор не установлен
-------------------------------------

3. Сведения о категории историко-культурного значения объекта культурного  
наследия:

федерального  регионального  муниципального  значения  
(нужное отметить знаком "V")

4. Сведения о виде объекта культурного наследия:

памятник  ансамбль   
(нужное отметить знаком "V")

5. Номер и дата принятия акта органа государственной власти о включении объекта культурного наследия в единый государственный реестр объектов культурного наследия (памятников истории и культуры) народов Российской Федерации:

Решение исполкома Ленгорсовета № 608 от «16» июля 1990 г.

6. Сведения о местонахождении объекта культурного наследия (адрес объекта или при его отсутствии описание местоположения объекта):

Санкт-Петербург

(Субъект Российской Федерации)

Санкт-Петербург, г. Ломоносов

(населенный пункт)

улица Сафронова д. 7 корп./стр. --- помещение/квартира ---

иные сведения:

г. Ломоносов, ул. Сафронова, д. 7, лит. А (согласно выписке из единого государственного реестра прав на недвижимое имущество и сделок с ним от 26.04.2016 № 90-17973765)

7. Сведения о границах территории объекта культурного наследия (для объектов археологического наследия прилагается графическое ограждение границ на плане земельного участка, в границах которого он располагается):

план границ территории объекта культурного наследия регионального значения "Дача", утвержденный КГИОП 27.06.2005, согласно приложению № 1 к настоящему охранному обязательству

8. Описание предмета охраны объекта культурного наследия:

предмет охраны объекта культурного наследия регионального значения "Дача", определенный распоряжением КГИОП от 11.04.2014 № 10-167

9. Фотографическое (иное графическое) изображение объекта (на момент

утверждения охранного обязательства):

Прилагается: 6 изображений,

(указать количество)

согласно приложению № 3 к настоящему охранному обязательству.

10. Сведения о наличии зон охраны данного объекта культурного наследия с указанием номера и даты принятия органом государственной власти акта об утверждении указанных зон либо информация о расположении данного объекта культурного наследия/земельного участка, в границах которого располагается объект археологического наследия, в границах зон охраны другого объекта культурного наследия:

Закон Санкт-Петербурга от 24.12.2008 № 820-7 "О границах зон охраны объектов культурного наследия на территории Санкт-Петербурга и режимах использования земель в границах указанных зон и о внесении изменений в Закон Санкт-Петербурга "О Генеральном плане Санкт-Петербурга и границах зон охраны объектов культурного наследия на территории Санкт-Петербурга"

11. Сведения о требованиях к осуществлению деятельности в границах территории объекта культурного наследия, включенного в единый государственный реестр объектов культурного наследия (памятников истории и культуры) народов Российской Федерации, об особом режиме использования земельного участка, в границах которого располагается объект археологического наследия, установленных статьей 5.1 Федерального закона от 25.06.2002 N 73-ФЗ "Об объектах культурного наследия (памятниках истории и культуры) народов Российской Федерации" (далее - Закон 73-ФЗ):

1) на территории памятника или ансамбля запрещаются строительство объектов капитального строительства и увеличение объемно-пространственных характеристик существующих на территории памятника или ансамбля объектов капитального строительства; проведение земляных, строительных, мелиоративных и иных работ, за исключением работ по сохранению объекта культурного наследия или его отдельных элементов, сохранению историко-градостроительной или природной среды объекта культурного наследия;

2) на территории памятника, ансамбля разрешается ведение хозяйственной деятельности, не противоречащей требованиям обеспечения сохранности объекта культурного наследия и позволяющей обеспечить функционирование объекта культурного наследия в современных условиях;

3) в случае нахождения памятника или ансамбля на территории достопримечательного места подлежат также выполнению требования и ограничения, установленные в соответствии со статьей 5.1 Закона 73-ФЗ, для осуществления хозяйственной деятельности на территории достопримечательного места;

4) особый режим использования земельного участка, в границах которого располагается объект археологического наследия, предусматривает возможность проведения археологических полевых работ в порядке, установленном Законом 73-ФЗ, земляных, строительных, мелиоративных, хозяйственных работ, указанных в статье 30 Закона 73-ФЗ работ по использованию лесов и иных работ при условии обеспечения сохранности объекта археологического наследия, а также обеспечения доступа граждан к указанному объекту.

12. Иные сведения, предусмотренные Законом 73-ФЗ:

Действие охранного обязательства прекращается со дня принятия Правительством Российской Федерации решения об исключении объекта культурного наследия из

реестра.

Раздел 2. Требования к сохранению объекта культурного наследия  
(заполняется в соответствии со статьей 47.2 Закона 73-ФЗ)

13. Требования к сохранению объекта культурного наследия, включенного в единый государственный реестр объектов культурного наследия (памятников истории и культуры) народов Российской Федерации, предусматривают консервацию, ремонт, реставрацию объекта культурного наследия, приспособление объекта культурного наследия для современного использования либо сочетание указанных мер.

Состав (перечень) и сроки (периодичность) проведения работ по сохранению объекта культурного наследия, в отношении которого утверждено охранное обязательство, определяются соответствующим органом охраны объектов культурного наследия:

Комитет по государственному контролю, использованию и охране памятников истории и культуры Санкт-Петербурга (далее - КГИОП)

(указать наименование органа охраны объектов культурного наследия, утвердившего охранное обязательство)

на основании акта технического состояния объекта культурного наследия, составленного в порядке, установленном пунктом 2 статьи 47.2 Закона 73-ФЗ.

14. Лицо (лица), указанное (указанные) в пункте 11 статьи 47.6 Закона 73-ФЗ, обязано (обязаны) обеспечить финансирование и организацию проведения научно-исследовательских, изыскательских, проектных работ, консервации, ремонта, реставрации и иных работ, направленных на обеспечение физической сохранности объекта культурного наследия и сохранение предмета охраны объекта культурного наследия, в порядке, установленном Законом 73-ФЗ.

В случае обнаружения при проведении работ по сохранению объекта культурного наследия объектов, обладающих признаками объекта культурного наследия, в том числе объектов археологического наследия, собственник или иной законный владелец обязан незамедлительно приостановить работы и направить в течение трех рабочих дней со дня их обнаружения заявление в письменной форме об указанных объектах в региональный орган охраны объектов культурного наследия:

КГИОП

(указать наименование соответствующего регионального органа охраны объектов культурного наследия. В случае если охранное обязательство утверждено не данным органом охраны, указать его полное наименование и почтовый адрес)

Дальнейшее взаимодействие с региональным органом охраны объектов культурного наследия собственник или иной законный владелец объекта культурного наследия обязан осуществлять в порядке, установленном статьей 36 Закона 73-ФЗ.

15. Работы по сохранению объекта культурного наследия должны организовываться собственником или иным законным владельцем объекта культурного наследия в соответствии с порядком, предусмотренным статьей 45 Закона 73-ФЗ.

16. Собственник (иной законный владелец) земельного участка, в границах которого расположен объект археологического наследия, обязан:

обеспечивать неизменность внешнего облика;

сохранять целостность, структуру объекта археологического наследия;

организовывать и финансировать спасательные археологические полевые работы на

данном объекте археологического наследия в случае, предусмотренном статьей 40, и в порядке, установленном статьей 45.1 Закона 73-ФЗ.

Раздел 3. Требования к содержанию объекта культурного наследия  
(заполняется в соответствии со статьей 47.3 Закона 73-ФЗ)

17. При содержании и использовании объекта культурного наследия, включенного в единый государственный реестр объектов культурного наследия (памятников истории и культуры) народов Российской Федерации, в целях поддержания в надлежащем техническом состоянии без ухудшения физического состояния и (или) изменения предмета охраны данного объекта культурного наследия лица, указанные в пункте 11 статьи 47.6 Закона 73-ФЗ, обязаны:

1) осуществлять расходы на содержание объекта культурного наследия и поддержание его в надлежащем техническом, санитарном и противопожарном состоянии;

2) не проводить работы, изменяющие предмет охраны объекта культурного наследия либо ухудшающие условия, необходимые для сохранности объекта культурного наследия;

3) не проводить работы, изменяющие облик, объемно-планировочные и конструктивные решения и структуры, интерьер объекта культурного наследия в случае, если предмет охраны объекта культурного наследия не определен;

4) соблюдать установленные статьей 5.1 Закона 73-ФЗ требования к осуществлению деятельности в границах территории объекта культурного наследия, особый режим использования земельного участка, водного объекта или его части, в границах которых располагается объект археологического наследия;

5) не использовать объект культурного наследия (за исключением оборудованных с учетом требований противопожарной безопасности объектов культурного наследия, предназначенных либо предназначавшихся для осуществления и (или) обеспечения указанных ниже видов хозяйственной деятельности, и помещений для хранения предметов религиозного назначения, включая свечи и лампадное масло):

под склады и объекты производства взрывчатых и огнеопасных материалов, предметов и веществ, загрязняющих интерьер объекта культурного наследия, его фасад, территорию и водные объекты и (или) имеющих вредные парогазообразные и иные выделения;

под объекты производства, имеющие оборудование, оказывающее динамическое и вибрационное воздействие на конструкции объекта культурного наследия, независимо от мощности данного оборудования;

под объекты производства и лаборатории, связанные с неблагоприятным для объекта культурного наследия температурно-влажностным режимом и применением химически активных веществ;

б) незамедлительно извещать:

КГИОП

(указать наименование органа охраны объектов культурного наследия, утвердившего охранное обязательство)

обо всех известных ему повреждениях, авариях или об иных обстоятельствах, причинивших вред объекту культурного наследия, включая объект археологического наследия, земельному участку в границах территории объекта культурного наследия или угрожающих причинением такого вреда, и безотлагательно принимать меры по предотвращению дальнейшего разрушения, в том числе проводить противоаварийные работы в порядке, установленном для проведения работ по сохранению объекта культурного наследия;

7) не допускать ухудшения состояния территории объекта культурного наследия, включенного в единый государственный реестр объектов культурного наследия (памятников истории и культуры) народов Российской Федерации, поддерживать территорию объекта культурного наследия в благоустроенном состоянии.

18. Собственник жилого помещения, являющегося объектом культурного наследия или частью такого объекта, обязан выполнять требования к сохранению объекта культурного наследия в части, предусматривающей обеспечение поддержания объекта культурного наследия или части объекта культурного наследия в надлежащем техническом состоянии без ухудшения физического состояния и изменения предмета охраны объекта культурного наследия.

19. В случае обнаружения при проведении работ на земельном участке в границах территории объекта культурного наследия объектов, либо на земельном участке, в границах которого располагается объект археологического наследия, объектов, обладающих признаками объекта культурного наследия, лица, указанные в пункте 11 статьи 47.6 Закона 73-ФЗ, осуществляют действия, предусмотренные подпунктом 2 пункта 3 статьи 47.2 Закона 73-ФЗ.

20. В случае если содержание или использование объекта культурного наследия, включенного в единый государственный реестр объектов культурного наследия (памятников истории и культуры) народов Российской Федерации, а также земельного участка, в границах которого располагается объект археологического наследия, может привести к ухудшению состояния данного объекта культурного наследия и (или) предмета охраны данного объекта культурного наследия, в предписании, направляемом

КГИОП

(указать наименование органа охраны объектов культурного наследия, утвердившего охранное обязательство)

собственнику или иному законному владельцу объекта культурного наследия, устанавливаются следующие требования:

1) к видам хозяйственной деятельности с использованием объекта культурного наследия, включенного в реестр, земельного участка, в границах которого располагается объект археологического наследия, либо к видам хозяйственной деятельности, оказывающим воздействие на указанные объекты, в том числе ограничение хозяйственной деятельности;

2) к использованию объекта культурного наследия, включенного в реестр, земельного участка, в границах которого располагается объект археологического наследия, при осуществлении хозяйственной деятельности, предусматривающие в том числе ограничение технических и иных параметров воздействия на объект культурного наследия;

3) к благоустройству в границах территории объекта культурного наследия, включенного в реестр, земельного участка, в границах которого располагается объект археологического наследия.

Раздел 4. Требования к обеспечению доступа граждан  
Российской Федерации, иностранных граждан и лиц без гражданства  
к объекту культурного наследия, включенному в реестр  
(заполняется в соответствии со статьей 47.4 Закона 73-ФЗ)

21. Условия доступа к объекту культурного наследия, включенному в реестр (периодичность, длительность и иные характеристики доступа), устанавливаются соответствующим органом охраны объектов культурного наследия, определенным пунктом 7 статьи 47.6 Закона 73-ФЗ, с учетом мнения собственника или иного законного владельца такого объекта, а также с учетом вида объекта культурного наследия, включенного в реестр, категории его историко-культурного значения, предмета охраны, физического состояния объекта культурного наследия, требований к его сохранению, характера современного использования данного объекта культурного наследия, включенного в реестр.

Условия доступа к объектам культурного наследия, включенным в реестр, используемым в качестве жилых помещений, а также к объектам культурного наследия религиозного назначения, включенным в реестр, устанавливаются соответствующим

органом охраны объектов культурного наследия по согласованию с собственниками или иными законными владельцами этих объектов культурного наследия.

При определении условий доступа к памятникам или ансамблям религиозного назначения учитываются требования к внешнему виду и поведению лиц, находящихся в границах территорий указанных объектов культурного наследия религиозного назначения, соответствующие внутренним установлениям религиозной организации, если такие установления не противоречат законодательству Российской Федерации.

В случае, если интерьер объекта культурного наследия не относится к предмету охраны объекта культурного наследия, требование к обеспечению доступа во внутренние помещения объекта культурного наследия, включенного в реестр, не может быть установлено.

Условия доступа к объектам культурного наследия, расположенным на территории Российской Федерации и предоставленным в соответствии с международными договорами Российской Федерации дипломатическим представительствам и консульским учреждениям иностранных государств в Российской Федерации, международным организациям, а также к объектам культурного наследия, находящимся в собственности иностранных государств и международных организаций, устанавливаются в соответствии с международными договорами Российской Федерации.

Физические и юридические лица, проводящие археологические полевые работы, имеют право доступа к объектам археологического наследия, археологические полевые работы на которых предусмотрены разрешением (открытым листом) на проведение археологических полевых работ. Физическим и юридическим лицам, проводящим археологические полевые работы, в целях проведения указанных работ собственниками и (или) пользователями земельных участков, в границах которых расположены объекты археологического наследия, должен быть обеспечен доступ к земельным участкам, участкам водных объектов, участкам лесного фонда, на территорию, определенную разрешением (открытым листом) на проведение археологических полевых работ.

Обеспечить доступ гражданам Российской Федерации, иностранным гражданам и лицам без гражданства к объекту и в помещения объекта культурного наследия в Международный день памятников и исторических мест, а именно 18 (восемнадцатого) апреля ежегодно, в соответствии с внутренним распорядком, установленным собственником или иным законным владельцем.

Раздел 5. Требования к размещению наружной рекламы  
на объектах культурного наследия, их территориях  
(заполняется в случаях, определенных подпунктом 4 пункта 2 статьи 47.6 Закона 73-ФЗ)

22. Требования к размещению наружной рекламы:

Не допускается распространение наружной рекламы на объектах культурного наследия, включенных в единый государственный реестр объектов культурного наследия (памятников истории и культуры) народов Российской Федерации, а также на их территориях, за исключением достопримечательных мест.

Запрет или ограничение распространения наружной рекламы на объектах культурного наследия, находящихся в границах достопримечательного места и включенных в единый государственный реестр объектов культурного наследия (памятников истории и культуры) народов Российской Федерации, а также требования к ее распространению устанавливаются соответствующим органом охраны объектов культурного наследия, определенным пунктом 7 статьи 47.6 Закона 73-ФЗ, и вносятся в правила землепользования и застройки, разработанные в соответствии с Градостроительным кодексом Российской Федерации.

Указанные требования не применяются в отношении распространения на объектах культурного наследия, их территориях наружной рекламы, содержащей исключительно информацию о проведении на объектах культурного наследия, их территориях театрально-зрелищных, культурно-просветительных и зрелищно-развлекательных

мероприятий или исключительно информацию об указанных мероприятиях с одновременным упоминанием об определенном лице как о спонсоре конкретного мероприятия при условии, если такому упоминанию отведено не более чем десять процентов рекламной площади (пространства). В таком случае актом соответствующего органа охраны объектов культурного наследия устанавливаются требования к размещению наружной рекламы на данном объекте культурного наследия (либо его территории), включая место (места) ее возможного размещения, требования к внешнему виду, цветовым решениям, способам крепления.

Раздел 6. Иные обязанности лица (лиц), указанного (указанных) в пункте 11 статьи 47.6 Федерального закона от 25.06.2002 N 73-ФЗ "Об объектах культурного наследия (памятниках истории и культуры) народов Российской Федерации"

23. Для лица (лиц), указанного (указанных) в пункте 11 статьи 47.6 Закона 73-ФЗ, устанавливаются обязанности:

1) по финансированию мероприятий, обеспечивающих выполнение требований в отношении объекта культурного наследия, включенного в реестр, установленных статьями 47.2 - 47.4 Закона 73-ФЗ;

2) по соблюдению требований к осуществлению деятельности в границах территории объекта культурного наследия, включенного в реестр, либо особого режима использования земельного участка, в границах которого располагается объект археологического наследия, установленных статьей 5.1 Закона 73-ФЗ.

24. Собственник, иной законный владелец, пользователи объекта культурного наследия, земельного участка, в границах которого располагается объект археологического наследия (в случае, указанном в пункте 11 статьи 47.6 Закона 73-ФЗ), а также все лица, привлеченные ими к проведению работ по сохранению (содержанию) объекта культурного наследия, обязаны соблюдать требования, запреты и ограничения, установленные законодательством об охране объектов культурного наследия.

25. Дополнительные требования в отношении объекта культурного наследия:

1) Выполнить работы по сохранению объекта культурного наследия, определенные КГИОП на основании акта технического состояния объекта культурного наследия, составленного в порядке, установленном пунктом 2 статьи 47.2 Закона 73-ФЗ:

NN Пп	Наименование работ	Сроки выполнения	Примечание
1	На основании задания КГИОП разработать проектную документацию по реставрации объекта культурного наследия и согласовать в КГИОП.	В течение 24 месяцев со дня утверждения охранного обязательства актом КГИОП.	
2	На основании разрешения и задания КГИОП выполнить работы по реставрации объекта культурного наследия в соответствии с проектной документацией, согласованной с КГИОП.	В течение 60 месяцев со дня утверждения охранного обязательства актом КГИОП.	

2) Осуществлять размещение дополнительного оборудования и дополнительных элементов, переоборудование и переустройство на объекте культурного наследия, его территории, в соответствии с порядком, установленным законодательством Российской Федерации и Санкт-Петербурга, предусматривающим получение согласования с КГИОП.

3) Не допускать уничтожения или повреждения объекта культурного наследия, а также действий, создающих угрозу уничтожения, повреждения объекта культурного наследия или причинения ему иного вреда.

4) Обеспечивать условия, препятствующие уничтожению, повреждению объекта культурного наследия или его территории со стороны третьих лиц, не являющихся



собственником (законным владельцем) объекта культурного наследия или его части.

5) Проводить обследование технического состояния объекта культурного наследия и территории не реже одного раза в пять лет.

Выводы и рекомендации обследований представлять в КГИОП на согласование.

6) Исполнять требования предписаний КГИОП об устранении нарушений законодательства в области сохранения и использования объекта культурного наследия и обеспечении сохранности объекта культурного наследия в установленные в них сроки.

7) В установленном порядке обеспечивать установку на объекте культурного наследия информационных надписей и обозначений, обеспечивая их содержание, а также ремонт и восстановление в случае выявления повреждения или утраты.

8) Безвозмездно предоставлять должностным лицам КГИОП информацию и документы по вопросам охраны объекта культурного наследия (в том числе, касающуюся вопросов обеспечения сохранности и содержания объекта культурного наследия и его территории).

9) Обеспечить условия соответствия объекта культурного наследия требованиям пожарной безопасности в соответствии с действующим законодательством исходя из требований по сохранению облика, интерьера и предмета охраны объекта культурного наследия, в том числе при необходимости обеспечить разработку специальных технических условий, отражающих специфику обеспечения их пожарной безопасности и содержащих комплекс необходимых инженерно-технических и организационных мероприятий по обеспечению пожарной безопасности.

10) Собственник (иной законный владелец) объекта культурного наследия обязан беспрепятственно по предъявлению служебного удостоверения и копии приказа (распоряжения) руководителя (заместителя руководителя) КГИОП о назначении проверки, либо задания КГИОП обеспечивать доступ должностных лиц КГИОП, уполномоченных на осуществление государственного надзора за состоянием, содержанием, сохранением, использованием, популяризацией и государственной охраной объектов культурного наследия к объекту культурного наследия, для посещения и обследования используемых указанными лицами при осуществлении хозяйственной и иной деятельности территории, зданий, производственных, хозяйственных и иных нежилых помещений, строений, сооружений, являющихся объектами культурного наследия либо находящиеся в зонах охраны таких объектов, земельных участков, на которых такие объекты расположены либо которые находятся в зонах охраны таких объектов, а с согласия собственников жилые помещения, являющиеся объектами культурного наследия, в целях проведения исследований, испытаний, измерений, расследований, экспертизы и других мероприятий по контролю.

11) Направлять в КГИОП, ежегодно в срок не позднее 1 июля года, следующего за отчетным, уведомление о выполнении требований охранного обязательства.

12) Учреждениям и организациям, предоставляющим услуги населению, выполнять в соответствии с законодательством Российской Федерации требования по обеспечению доступа к объекту культурного наследия инвалидов, которые включают, в том числе, следующие условия доступности объектов культурного наследия для инвалидов:

1. обеспечение возможности самостоятельного передвижения по территории объекта культурного наследия, обеспечение возможности входа и выхода из объекта культурного наследия, в том числе с использованием кресел-колясок, специальных подъемных устройств, возможности кратковременного отдыха в сидячем положении при нахождении на объекте культурного наследия, а также надлежащее размещение оборудования и носителей информации, используемых для обеспечения доступности объектов для инвалидов с учетом ограничений их жизнедеятельности;

2. дублирование текстовых сообщений голосовыми сообщениями, оснащение объекта культурного наследия знаками, выполненными рельефно-точечным шрифтом Брайля;

3. сопровождение инвалидов, имеющих стойкие расстройства функции зрения и самостоятельного передвижения;

4. обеспечение условий для ознакомления с надписями, знаками и иной текстовой и

графической информацией, допуск тифлосурдопереводчика;

5. допуск собаки-проводника при наличии документа, подтверждающего специальное обучение собаки-проводника, выдаваемого в установленном порядке;

6. дублирование голосовой информации текстовой информацией, надписями и (или) световыми сигналами, допуск сурдопереводчика;

7. оказание помощи инвалидам в преодолении барьеров, мешающих ознакомлению с объектами культурного наследия (памятниками истории и культуры) народов Российской Федерации наравне с другими лицами.

Объем и содержание мер, обеспечивающих доступность для инвалидов объектов культурного наследия, определяется собственником (пользователем) объекта культурного наследия с учетом установленного порядка.

В целях обеспечения сохранности объекта культурного наследия в его исторической среде нормы установленного порядка применяются с учетом требований по сохранению объекта культурного наследия, предусмотренных Законом 73-ФЗ.

В случаях, когда обеспечение доступности для инвалидов объекта культурного наследия невозможно или может препятствовать соблюдению требований, обеспечивающих состояние сохранности и сохранение объекта культурного наследия, привести к изменению его особенностей, составляющих предмет охраны, собственником (пользователем) объекта культурного наследия предусматривается доступность объекта культурного наследия в дистанционном режиме посредством создания и развития в информационно-телекоммуникационной сети «Интернет» интернет-ресурса об объекте культурного наследия и обеспечения доступа к нему инвалидов, в том числе создание и адаптация интернет-ресурса для слабовидящих.

#### Приложение:

1. План границ территории объекта культурного наследия регионального значения "Дача", утвержденный КГИОП 27.06.2005.
2. Предмет охраны объекта культурного наследия регионального значения "Дача", определенный распоряжением КГИОП от 11.04.2014 № 10-167.
3. Фотографическое изображение объекта культурного наследия.

УТВЕРЖДАЮ:

Заместитель председателя Комитета  
по государственному контролю,  
использованию и охране памятников  
истории и культуры - начальник  
управления государственного  
учета памятников



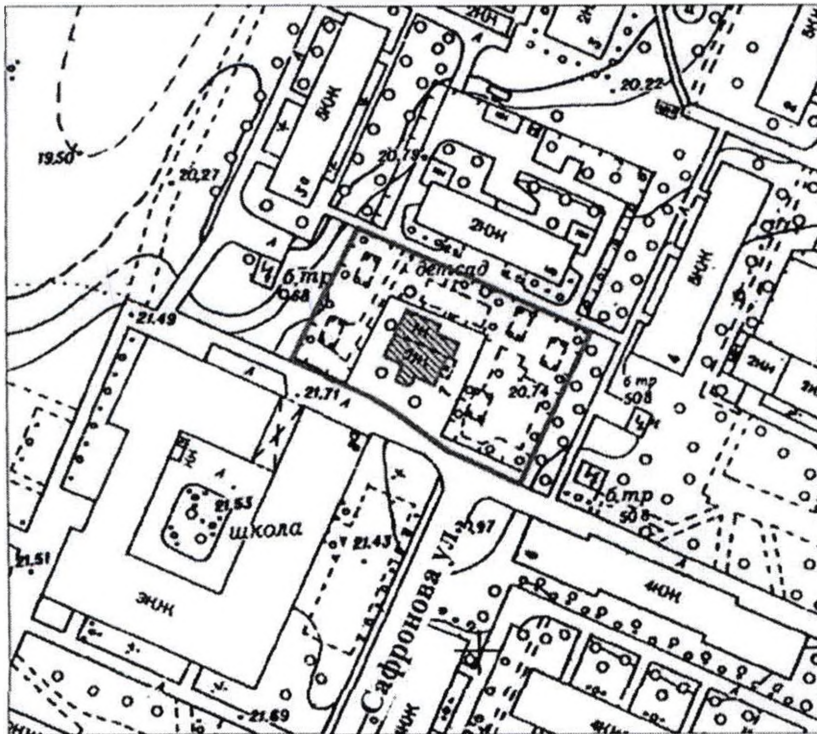
*Б. М. Кириков*  
Б. М. Кириков

М.П.

*27.06.05*

**План границ территории  
объекта культурного наследия  
регионального значения  
"Дача"**

г. Санкт-Петербург, г. Ломоносов, Сафронова ул., 7







масштаб 1:2000

**УСЛОВНЫЕ ОБОЗНАЧЕНИЯ**



- Границы территории объекта культурного наследия  
регионального значения
- Объект культурного наследия регионального значения









Предмет охраны  
 объекта культурного наследия регионального значения «Дача»,  
 расположенного по адресу: Санкт-Петербург, Петродворцовый район, г. Ломоносов,  
 ул. Сафронова, д. 7, литера А (г. Ломоносов, Сафронова ул., 7).

№ пп	Виды предметов охраны	Элементы предметов охраны	Фотофиксация
1	2	3	4
1	Объемно-пространственное решение:	<p>габариты и конфигурация одно-двухэтажного здания сложной формы, включая одноэтажный объем полуротонды по южному фасаду, эркер с верандой в уровне второго этажа по восточному фасаду, двухэтажный объем со стороны северного фасада, одноэтажные пристройки со стороны северного и южного фасадов, щипцы в завершении основного объема здания по южному и северному фасадам и объема со стороны северного фасада;</p> <p>разновысокая крыша - габариты, конфигурация (двускатная, с широкими свесами в завершении основного объема здания, эркера восточного фасада и северного объема, скатная с широкими свесами - в завершении пристроек со стороны северного и южного фасада, с уклоном кровли в виде шатра - над объемом полуротонды южного фасада);                      высотная отметка коньков крыши</p>	   



		<p>дымовые трубы – количество (три), историческое местоположение, конфигурация, габариты, вид материала (кирпич, гладкая штукатурка), оформление.</p>	
2	<p>Конструктивная система здания:</p>	<p>исторические наружные и внутренние капитальные стены – местоположение, вид материала (бревна, сруб «в обло»);</p> <p>междуэтажные перекрытия – местоположение, конструкция (по балкам);</p> <p>стропильная система (конструктивное решение, материал (дерево));</p>	







	<p>лестница- местоположение (помещение 1-Н (2, 16), габариты, тип (маршевая); материал ступеней (дерево);</p> <p>лестница в подвал – местоположение (помещение 2-Н (28), габариты, тип (маршевая); материал ступеней (дерево);</p> <p>лестница входа – местоположение, габариты, тип (маршевая); материал ступеней (дерево).</p>	   
3	<p>Объемно-планировочное решение:</p>	<p>в габаритах исторических капитальных стен.</p>
4	<p>Архитектурно-художественное решение фасадов:</p>	<p>архитектурно-художественное решение фасадов в формах модерна;</p>  <p>вид материала и характер отделки фасадов – горизонтальная и вертикальная деревянная профилированная доска;</p> 


оконные и дверные проемы - местоположение, габариты, конфигурация (прямоугольная, прямоугольная со вписанной полуциркулярной аркой с остеклением в архивольтах (оконный проем веранды эркера по восточному фасаду), прямоугольные с трапециевидным завершением (оконный проем второго этажа северного объема, полуциркулярная (слуховое окно северного объема, ромбическая (оконные проемы второго этажа северного объема), прямоугольная с полуциркулярным завершением (дверной проем);

заполнения оконных проемов - исторический рисунок расстекловки, материал (дерево), исторический цвет;


оформление оконных проемов в уровне второго этажа профилированными деревянными наличниками;



оформление входной зоны – стесанные нижние венцы северо-восточного угла северного объема с фигурным деревянным опорным столбом на каменном основании;




деревянный профилированный наличник дверного проема;




деревянные тяги по границе цоколя и в подоконном пространстве первого этажа;



оформление верхней части венцов по углам здания с выпуском в форме повала;



накладная деревянная резная отделка в виде косых крестов в подоконном пространстве веранды эркера восточного фасада;





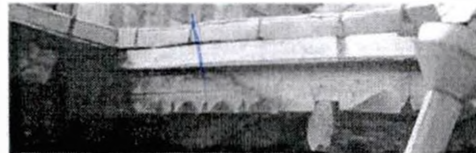
накладная деревянная отделка с прорезной резьбой в оформлении фасадов щипцов;



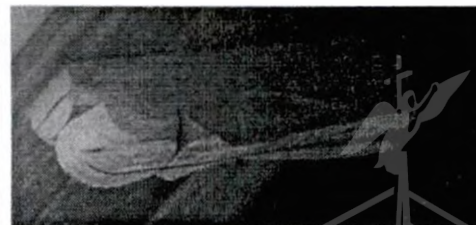
оформление щипцов по северному и южному фасадам основного объема навесным деревянным резным декором;



резные деревянные балки в оформлении свесов крыши;



резные деревянные крошфейны (кобылки) под свесами крыши.



Приложение № 3  
к охранному обязательству

Фотографическое изображение объекта культурного наследия регионального значения «Дача», расположенного по адресу: Санкт-Петербург, г. Ломоносов, ул. Сафронова, д. 7, лит. А (согласно решению Исполкома Ленгорсовета от 16.07.1990 №608: ул. Сафронова, 7)

1. Общий вид с юго-восточного фасада здания.




2. Северо-восточный фасад здания. Фрагмент, пожарная лестница.




3. Юго-западный фасад здания.



4. Восточный фасад здания. Фрагмент, эркер с верандой.



5. Северный фасад здания. Фрагмент, крыльцо главного входа.



6. Интерьеры.

