

Выписка из Единого государственного реестра недвижимости об объекте недвижимости  
Сведения о характеристиках объекта недвижимости

На основании запроса от 01.11.2019 г., поступившего на рассмотрение 04.11.2019 г., сообщаем, что согласно записям Единого государственного реестра недвижимости:

<b>Земельный участок</b>			
(вид объекта недвижимости)			
Лист №	Раздела <b>1</b>	Всего листов раздела <b>1</b> :	Всего разделов: _____
<b>04.11.2019 № 99/2019/293081996</b>		Всего листов выписки: _____	
Кадастровый номер:		<b>78:14:0772303:18</b>	

Номер кадастрового квартала:	78:14:0772303
Дата присвоения кадастрового номера:	01.12.2006
Ранее присвоенный государственный учетный номер:	Кадастровый номер: 78:14:7723В:18
Адрес:	г. Санкт-Петербург, Пулковское шоссе, участок 18
Площадь:	30000 +/- 61 кв. м
Кадастровая стоимость, руб.:	52836
Кадастровые номера расположенных в пределах земельного участка объектов недвижимости:	данные отсутствуют
Кадастровые номера объектов недвижимости, из которых образован объект недвижимости:	78:7723В:7
Кадастровые номера образованных объектов недвижимости:	данные отсутствуют
Сведения о включении объекта недвижимости в состав предприятия как имущественного комплекса:	

Государственный регистратор		ФГИС ЕГРН
полное наименование должности	подпись	инициалы, фамилия

М.П.

Выписка из Единого государственного реестра недвижимости об объекте недвижимости  
**Сведения о характеристиках объекта недвижимости**

<b>Земельный участок</b>			
<small>(вид объекта недвижимости)</small>			
Лист № <u>    </u> Раздела <u>1</u>	Всего листов раздела <u>1</u> : <u>    </u>	Всего разделов: <u>    </u>	Всего листов выписки: <u>    </u>
<b>04.11.2019 № 99/2019/293081996</b>			
Кадастровый номер:		<b>78:14:0772303:18</b>	

Категория земель:	Земли населённых пунктов
Виды разрешенного использования:	Для размещения объектов торговли
Сведения о кадастровом инженере:	данные отсутствуют
Сведения о лесах, водных объектах и об иных природных объектах, расположенных в пределах земельного участка:	данные отсутствуют
Сведения о том, что земельный участок полностью или частично расположен в границах зоны с особыми условиями использования территории или территории объекта культурного наследия	данные отсутствуют
Сведения о том, что земельный участок расположен в границах особой экономической зоны, территории опережающего социально-экономического развития, зоны территориального развития в Российской Федерации, игорной зоны:	данные отсутствуют
Сведения о том, что земельный участок расположен в границах особо охраняемой природной территории, охотничьих угодий, лесничеств, лесопарков:	данные отсутствуют
Сведения о результатах проведения государственного земельного надзора:	данные отсутствуют
Сведения о расположении земельного участка в границах территории, в отношении которой утвержден проект межевания территории:	данные отсутствуют

Государственный регистратор		ФГИС ЕГРН
<small>полное наименование должности</small>	<small>подпись</small>	<small>инициалы, фамилия</small>

М.П.

Выписка из Единого государственного реестра недвижимости об объекте недвижимости  
Сведения о характеристиках объекта недвижимости

<b>Земельный участок</b>			
<small>(вид объекта недвижимости)</small>			
Лист № <u>    </u> Раздела <u>1</u>	Всего листов раздела <u>1</u> : <u>    </u>	Всего разделов: <u>    </u>	Всего листов выписки: <u>    </u>
04.11.2019 № 99/2019/293081996			
Кадастровый номер:		78:14:0772303:18	

Условный номер земельного участка:	данные отсутствуют
Сведения о принятии акта и (или) заключении договора, предусматривающих предоставление в соответствии с земельным законодательством исполнительным органом государственной власти или органом местного самоуправления находящегося в государственной или муниципальной собственности земельного участка для строительства наемного дома социального использования или наемного дома коммерческого использования:	данные отсутствуют
Сведения о том, что земельный участок или земельные участки образованы на основании решения об изъятии земельного участка и (или) расположенного на нем объекта недвижимости для государственных или муниципальных нужд:	данные отсутствуют
Сведения о том, что земельный участок образован из земель или земельного участка, государственная собственность на которые не разграничена:	данные отсутствуют
Сведения о наличии земельного спора о местоположении границ земельных участков:	данные отсутствуют
Статус записи об объекте недвижимости:	Сведения об объекте недвижимости имеют статус "актуальные, ранее учтенные"
Особые отметки:	Сведения необходимые для заполнения раздела 3.1 отсутствуют.
Получатель выписки:	АКЦИОНЕРНОЕ ОБЩЕСТВО "ФОНД ИМУЩЕСТВА САНКТ-ПЕТЕРБУРГА" ИНН 7838332649

Государственный регистратор		ФГИС ЕГРН
полное наименование должности	подпись	инициалы, фамилия

М.П.

Выписка из Единого государственного реестра недвижимости об объекте недвижимости  
Сведения о зарегистрированных правах

<b>Земельный участок</b>		
<small>(вид объекта недвижимости)</small>		
Лист № <u>   </u> Раздела <u>2</u>	Всего листов раздела <u>2</u> : <u>   </u>	Всего разделов: <u>   </u>
04.11.2019 № 99/2019/293081996		
Кадастровый номер:		<b>78:14:0772303:18</b>
1. Правообладатель (правообладатели):	1.1.	
2. Вид, номер и дата государственной регистрации права:	2.1.	Собственность, № 78-78-34/046/2012-251 от 05.06.2012
Ограничение прав и обременение объекта недвижимости:		
3. 3.1.1.	вид:	Ипотека, весь объект
	дата государственной регистрации:	17.06.2019
	номер государственной регистрации:	78:14:0772303:18-78/034/2019-1
	срок, на который установлено ограничение прав и обременение объекта недвижимости:	с 07.06.2019 по 07.06.2021
	лицо, в пользу которого установлено ограничение прав и обременение объекта недвижимости:	Публичное акционерное общество "Сбербанк России", ИНН: 7707083893
	основание государственной регистрации:	Договор ипотеки от 07.06.2019 №905510YHDOWW1Q0RW1WZ3F301
Государственный регистратор		ФГИС ЕГРН
полное наименование должности	подпись	инициалы, фамилия

М.П.

<b>Земельный участок</b>			
(вид объекта недвижимости)			
Лист № ___ Раздела <b>2</b>	Всего листов раздела <b>2</b> : ___	Всего разделов: ___	Всего листов выписки: ___
<b>04.11.2019 № 99/2019/293081996</b>			
Кадастровый номер:		<b>78:14:0772303:18</b>	

1.	Правообладатель (правообладатели):	1.2.	данные о правообладателе отсутствуют
2.	Вид, номер и дата государственной регистрации права:	2.2.	не зарегистрировано
Ограничение прав и обременение объекта недвижимости:			
3.2.1.	вид:	Прочие ограничения (обременения), Защитная парковочная зона ГАО РАН, площадью 30000 кв.м.	
	дата государственной регистрации:	25.12.2006	
	номер государственной регистрации:	78-78-01/0798/2006-491	
	срок, на который установлено ограничение прав и обременение объекта недвижимости:	с 25.12.2006	
3.	лицо, в пользу которого установлено ограничение прав и обременение объекта недвижимости:	публичный	
	основание государственной регистрации:	Кадастровый план земельного участка от 01.12.2006	
	вид:	Прочие ограничения (обременения), Зона градостроительных ограничений, площадью 216 кв.м.	
3.2.2.	дата государственной регистрации:	25.12.2006	
	номер государственной регистрации:	78-78-01/0798/2006-492	
	срок, на который установлено ограничение прав и обременение объекта недвижимости:	с 25.12.2006	
	лицо, в пользу которого установлено ограничение прав и обременение объекта недвижимости:	публичный	
	основание государственной регистрации:	Кадастровый план земельного участка от 01.12.2006	

Государственный регистратор		ФГИС ЕГРН
полное наименование должности	подпись	инициалы, фамилия

М.П.

Земельный участок		
(вид объекта недвижимости)		
Лист № ___ Раздела <u>2</u>	Всего листов раздела <u>2</u> : ___	Всего разделов: ___
Всего листов выписки: ___		
04.11.2019 № 99/2019/293081996		
Кадастровый номер:		78:14:0772303:18
3.2.3.	вид:	Прочие ограничения (обременения), Зона градостроительных ограничений, площадью 274 кв.м.
	дата государственной регистрации:	25.12.2006
	номер государственной регистрации:	78-78-01/0798/2006-494
	срок, на который установлено ограничение прав и обременение объекта недвижимости:	с 25.12.2006
	лицо, в пользу которого установлено ограничение прав и обременение объекта недвижимости:	публичный
	основание государственной регистрации:	Кадастровый план земельного участка от 01.12.2006
4.	Договоры участия в долевом строительстве:	не зарегистрировано
5.	Заявленные в судебном порядке права требования:	данные отсутствуют
6.	Сведения о возражении в отношении зарегистрированного права:	данные отсутствуют
7.	Сведения о наличии решения об изъятии объекта недвижимости для государственных и муниципальных нужд:	данные отсутствуют
8.	Сведения о невозможности государственной регистрации без личного участия правообладателя или его законного представителя:	
9.	Правопритязания и сведения о наличии поступивших, но не рассмотренных заявлений о проведении государственной регистрации права (перехода, прекращения права), ограничения права или обременения объекта недвижимости, сделки в отношении объекта недвижимости:	данные отсутствуют
10.	Сведения об осуществлении государственной регистрации сделки, права, ограничения права без необходимого в силу закона согласия третьего лица, органа:	данные отсутствуют
11.	Сведения о невозможности государственной регистрации перехода, прекращения, ограничения права на земельный участок из земель сельскохозяйственного назначения:	
Государственный регистратор		ФГИС ЕГРН
полное наименование должности		подпись
		инициалы, фамилия

М.П.

Выписка из Единого государственного реестра недвижимости об объекте недвижимости  
Описание местоположения земельного участка

<b>Земельный участок</b>			
(вид объекта недвижимости)			
Лист № ____ Раздела <u>3</u>	Всего листов раздела <u>3</u> : ____	Всего разделов: ____	Всего листов выписки: ____
<b>04.11.2019 № 99/2019/293081996</b>			
Кадастровый номер:		<b>78:14:0772303:18</b>	

План (чертеж, схема) земельного участка

	
Масштаб 1: данные отсутствуют	Условные обозначения:

Государственный регистратор		ФГИС ЕГРН
полное наименование должности	подпись	инициалы, фамилия

М.П.

Выписка из Единого государственного реестра недвижимости об объекте недвижимости  
Описание местоположения земельного участка

<b>Земельный участок</b>			
(вид объекта недвижимости)			
Лист № ____ Раздела <b>3.2</b>	Всего листов раздела <b>3.2</b> : ____	Всего разделов: ____	Всего листов выписки: ____
<b>04.11.2019 № 99/2019/293081996</b>			
Кадастровый номер:		<b>78:14:0772303:18</b>	


Сведения о характерных точках границы земельного участка				
Система координат: СК-1964				
Зона №				
Номер точки	Координаты		Описание закрепления на местности	Средняя квадратическая погрешность определения координат характерных точек границ земельного участка, м
	X	Y		
1	2	3	4	5
1	73560.22	113700.13	данные отсутствуют	данные отсутствуют
2	73481.04	113656.32	данные отсутствуют	данные отсутствуют
3	73458.3	113695	данные отсутствуют	данные отсутствуют
4	73387.76	113656.99	данные отсутствуют	данные отсутствуют
5	73487.95	113486.46	данные отсутствуют	данные отсутствуют
6	73519.06	113502.56	данные отсутствуют	данные отсутствуют
7	73640.58	113567.62	данные отсутствуют	данные отсутствуют

Государственный регистратор		ФГИС ЕГРН
полное наименование должности	подпись	инициалы, фамилия

М.П.




Выписка из Единого государственного реестра недвижимости об объекте недвижимости  
Сведения о частях земельного участка

<b>Земельный участок</b>		
(вид объекта недвижимости)		
Лист № ____ Раздела <b>4</b>	Всего листов раздела <b>4</b> : ____	Всего разделов: ____
Кадастровый номер: <b>04.11.2019 № 99/2019/293081996</b>		Всего листов выписки: ____
Кадастровый номер:		<b>78:14:0772303:18</b>
План (чертеж, схема) части земельного участка		Учетный номер части: <b>78:14:0772303:18/1</b>
		
Масштаб 1: данные отсутствуют	Условные обозначения:	
Государственный регистратор		ФГИС ЕГРН
полное наименование должности	подпись	инициалы, фамилия

М.П.

Выписка из Единого государственного реестра недвижимости об объекте недвижимости  
Сведения о частях земельного участка

<b>Земельный участок</b>			
(вид объекта недвижимости)			
Лист № ____ Раздела <b>4</b>	Всего листов раздела <b>4</b> : ____	Всего разделов: ____	Всего листов выписки: ____
<b>04.11.2019 № 99/2019/293081996</b>			
Кадастровый номер:		<b>78:14:0772303:18</b>	

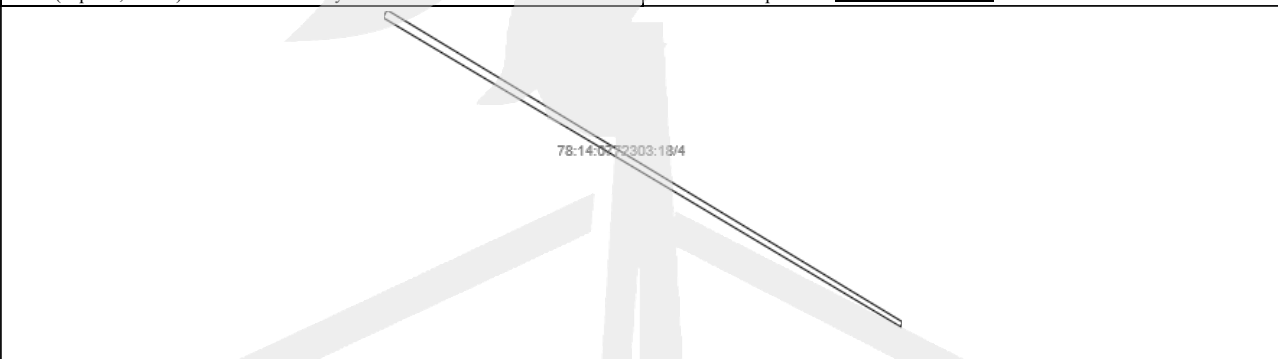
План (чертеж, схема) части земельного участка		Учетный номер части: <b>78:14:0772303:18/3</b>	
 <p style="text-align: center;">78:14:0772303:18/3</p>			
Масштаб 1: данные отсутствуют	Условные обозначения:		

Государственный регистратор		ФГИС ЕГРН
полное наименование должности	подпись	инициалы, фамилия

М.П.

Выписка из Единого государственного реестра недвижимости об объекте недвижимости  
Сведения о частях земельного участка

<b>Земельный участок</b>			
(вид объекта недвижимости)			
Лист № ____ Раздела <b>4</b>	Всего листов раздела <b>4</b> : ____	Всего разделов: ____	Всего листов выписки: ____
<b>04.11.2019 № 99/2019/293081996</b>			
Кадастровый номер:		<b>78:14:0772303:18</b>	

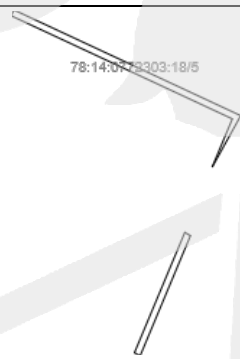
План (чертеж, схема) части земельного участка		Учетный номер части: <b>78:14:0772303:18/4</b>	
			
Масштаб 1: данные отсутствуют	Условные обозначения:		

Государственный регистратор		ФГИС ЕГРН
полное наименование должности	подпись	инициалы, фамилия

М.П.

Выписка из Единого государственного реестра недвижимости об объекте недвижимости  
**Сведения о частях земельного участка**

<b>Земельный участок</b>			
(вид объекта недвижимости)			
Лист № ____ Раздела <b>4</b>	Всего листов раздела <b>4</b> : ____	Всего разделов: ____	Всего листов выписки: ____
<b>04.11.2019 № 99/2019/293081996</b>			
Кадастровый номер:		<b>78:14:0772303:18</b>	

План (чертеж, схема) части земельного участка		Учетный номер части: <b>78:14:0772303:18/5</b>	
			
Масштаб 1: данные отсутствуют	Условные обозначения:		

Государственный регистратор		ФГИС ЕГРН
полное наименование должности	подпись	инициалы, фамилия

М.П.

Выписка из Единого государственного реестра недвижимости об объекте недвижимости  
Сведения о частях земельного участка

<b>Земельный участок</b>			
<small>(вид объекта недвижимости)</small>			
Лист № ___ Раздела <b>4.1</b>	Всего листов раздела <b>4.1</b> : ___	Всего разделов: ___	Всего листов выписки: ___
<b>04.11.2019 № 99/2019/293081996</b>			
Кадастровый номер:		<b>78:14:0772303:18</b>	

Учетный номер части	Площадь (м <sup>2</sup> )	Содержание ограничения в использовании или ограничения права на объект недвижимости или обременения объекта недвижимости
1	2	3
1	30000	Ограничения прав на земельный участок, предусмотренные статьями 56, 56.1 Земельного кодекса Российской Федерации
3	216	Ограничения прав на земельный участок, предусмотренные статьями 56, 56.1 Земельного кодекса Российской Федерации
4	274	Ограничения прав на земельный участок, предусмотренные статьями 56, 56.1 Земельного кодекса Российской Федерации
5	1000	Ограничения прав на земельный участок, предусмотренные статьями 56, 56.1 Земельного кодекса Российской Федерации, 78.00.2.33, Карта (план) № -

Государственный регистратор		ФГИС ЕГРН
полное наименование должности	подпись	инициалы, фамилия

М.П.

Выписка из Единого государственного реестра недвижимости об объекте недвижимости  
Сведения о частях земельного участка

<b>Земельный участок</b>				
<small>(вид объекта недвижимости)</small>				
Лист № ____ Раздела <b>4.2</b>		Всего листов раздела <b>4.2</b> : ____		Всего разделов: ____
Всего листов выписки: ____				
<b>04.11.2019 № 99/2019/293081996</b>				
Кадастровый номер:				<b>78:14:0772303:18</b>
Сведения о характерных точках границы части (частей) земельного участка				
Учетный номер части: 1				
Система координат: мск 64				
Зона №				
Номер точки	Координаты, м		Описание закрепления на местности	Средняя квадратическая погрешность определения координат характерных точек границы части земельного участка, м
	X	Y		
1	2	3	4	5
1	73560.22	113700.13	данные отсутствуют	данные отсутствуют
1	73560.22	113700.13	данные отсутствуют	данные отсутствуют
2	73481.04	113656.32	данные отсутствуют	данные отсутствуют
3	73458.3	113695	данные отсутствуют	данные отсутствуют
3	73458.3	113695	данные отсутствуют	данные отсутствуют
4	73387.76	113656.99	данные отсутствуют	данные отсутствуют
4	73387.76	113656.99	данные отсутствуют	данные отсутствуют
5	73487.95	113486.46	данные отсутствуют	данные отсутствуют
6	73519.06	113502.56	данные отсутствуют	данные отсутствуют
7	73640.58	113567.62	данные отсутствуют	данные отсутствуют
7	73640.58	113567.62	данные отсутствуют	данные отсутствуют
8	73388.81	113655.21	данные отсутствуют	данные отсутствуют
9	73459.98	113692.14	данные отсутствуют	данные отсутствуют
10	73559.07	113699.49	данные отсутствуют	данные отсутствуют
11	73638.62	113566.57	данные отсутствуют	данные отсутствуют
12	73478.62	113660.43	данные отсутствуют	данные отсутствуют
Государственный регистратор			ФГИС ЕГРН	
полное наименование должности			подпись	
			инициалы, фамилия	

М.П.

Выписка из Единого государственного реестра недвижимости об объекте недвижимости  
Сведения о частях земельного участка

<b>Земельный участок</b>			
(вид объекта недвижимости)			
Лист №	Раздела <b>4.2</b>	Всего листов раздела <b>4.2</b> :	Всего разделов:
<b>04.11.2019</b>	№ <b>99/2019/293081996</b>		
Кадастровый номер:		<b>78:14:0772303:18</b>	

Номер точки	Координаты, м		Описание закрепления на местности	Средняя квадратическая погрешность определения координат характерных точек границы части земельного участка, м
	X	Y		
1	2	3	4	5
13	73404.04	113629.27	данные отсутствуют	данные отсутствуют
14	73402	113632.75	данные отсутствуют	данные отсутствуют
15	73476.58	113663.91	данные отсутствуют	данные отсутствуют
16	73616.53	113554.75	данные отсутствуют	данные отсутствуют
17	73613.01	113552.86	данные отсутствуют	данные отсутствуют
18	73549.02	113689.84	данные отсутствуют	0.1
19	73518.82	113677.22	данные отсутствуют	данные отсутствуют
20	73550.8	113694.92	данные отсутствуют	данные отсутствуют
21	73551.02	113695.01	данные отсутствуют	0.1

Государственный регистратор		ФГИС ЕГРН
полное наименование должности	подпись	инициалы, фамилия

М.П.

Выписка из Единого государственного реестра недвижимости об объекте недвижимости  
Сведения о частях земельного участка

<b>Земельный участок</b>				
<small>(вид объекта недвижимости)</small>				
Лист № ____ Раздела <b>4.2</b>		Всего листов раздела <b>4.2</b> : ____		Всего разделов: ____
Всего листов выписки: ____				
<b>04.11.2019 № 99/2019/293081996</b>				
Кадастровый номер:				<b>78:14:0772303:18</b>
Сведения о характерных точках границы части (частей) земельного участка				
Учетный номер части: 3				
Система координат: мск 64				
Зона №				
Номер точки	Координаты, м		Описание закрепления на местности	Средняя квадратическая погрешность определения координат характерных точек границы части земельного участка, м
	X	Y		
1	2	3	4	5
1	73560.22	113700.13	данные отсутствуют	данные отсутствуют
1	73560.22	113700.13	данные отсутствуют	данные отсутствуют
2	73481.04	113656.32	данные отсутствуют	данные отсутствуют
3	73458.3	113695	данные отсутствуют	данные отсутствуют
3	73458.3	113695	данные отсутствуют	данные отсутствуют
4	73387.76	113656.99	данные отсутствуют	данные отсутствуют
4	73387.76	113656.99	данные отсутствуют	данные отсутствуют
5	73487.95	113486.46	данные отсутствуют	данные отсутствуют
6	73519.06	113502.56	данные отсутствуют	данные отсутствуют
7	73640.58	113567.62	данные отсутствуют	данные отсутствуют
7	73640.58	113567.62	данные отсутствуют	данные отсутствуют
8	73388.81	113655.21	данные отсутствуют	данные отсутствуют
9	73459.98	113692.14	данные отсутствуют	данные отсутствуют
10	73559.07	113699.49	данные отсутствуют	данные отсутствуют
11	73638.62	113566.57	данные отсутствуют	данные отсутствуют
12	73478.62	113660.43	данные отсутствуют	данные отсутствуют
Государственный регистратор			ФГИС ЕГРН	
полное наименование должности			подпись	
			инициалы, фамилия	

М.П.



Выписка из Единого государственного реестра недвижимости об объекте недвижимости  
Сведения о частях земельного участка

<b>Земельный участок</b>			
(вид объекта недвижимости)			
Лист №	Раздела <b>4.2</b>	Всего листов раздела <b>4.2</b> :	Всего разделов:
<b>04.11.2019</b>	№ <b>99/2019/293081996</b>		
Кадастровый номер:		<b>78:14:0772303:18</b>	

Номер точки	Координаты, м		Описание закрепления на местности	Средняя квадратическая погрешность определения координат характерных точек границы части земельного участка, м
	X	Y		
1	2	3	4	5
13	73404.04	113629.27	данные отсутствуют	данные отсутствуют
14	73402	113632.75	данные отсутствуют	данные отсутствуют
15	73476.58	113663.91	данные отсутствуют	данные отсутствуют
16	73616.53	113554.75	данные отсутствуют	данные отсутствуют
17	73613.01	113552.86	данные отсутствуют	данные отсутствуют
18	73549.02	113689.84	данные отсутствуют	0.1
19	73518.82	113677.22	данные отсутствуют	данные отсутствуют
20	73550.8	113694.92	данные отсутствуют	данные отсутствуют
21	73551.02	113695.01	данные отсутствуют	0.1

Государственный регистратор		ФГИС ЕГРН
полное наименование должности	подпись	инициалы, фамилия

М.П.

Выписка из Единого государственного реестра недвижимости об объекте недвижимости  
Сведения о частях земельного участка

<b>Земельный участок</b>				
<small>(вид объекта недвижимости)</small>				
Лист № ____ Раздела <b>4.2</b>		Всего листов раздела <b>4.2</b> : ____		Всего разделов: ____
Всего листов выписки: ____				
<b>04.11.2019 № 99/2019/293081996</b>				
Кадастровый номер:				<b>78:14:0772303:18</b>
Сведения о характерных точках границы части (частей) земельного участка				
Учетный номер части: 4				
Система координат: мск 64				
Зона №				
Номер точки	Координаты, м		Описание закрепления на местности	Средняя квадратическая погрешность определения координат характерных точек границы части земельного участка, м
	X	Y		
1	2	3	4	5
1	73560.22	113700.13	данные отсутствуют	данные отсутствуют
1	73560.22	113700.13	данные отсутствуют	данные отсутствуют
2	73481.04	113656.32	данные отсутствуют	данные отсутствуют
3	73458.3	113695	данные отсутствуют	данные отсутствуют
3	73458.3	113695	данные отсутствуют	данные отсутствуют
4	73387.76	113656.99	данные отсутствуют	данные отсутствуют
4	73387.76	113656.99	данные отсутствуют	данные отсутствуют
5	73487.95	113486.46	данные отсутствуют	данные отсутствуют
6	73519.06	113502.56	данные отсутствуют	данные отсутствуют
7	73640.58	113567.62	данные отсутствуют	данные отсутствуют
7	73640.58	113567.62	данные отсутствуют	данные отсутствуют
8	73388.81	113655.21	данные отсутствуют	данные отсутствуют
9	73459.98	113692.14	данные отсутствуют	данные отсутствуют
10	73559.07	113699.49	данные отсутствуют	данные отсутствуют
11	73638.62	113566.57	данные отсутствуют	данные отсутствуют
12	73478.62	113660.43	данные отсутствуют	данные отсутствуют
Государственный регистратор			ФГИС ЕГРН	
полное наименование должности			подпись	
			инициалы, фамилия	

М.П.

Выписка из Единого государственного реестра недвижимости об объекте недвижимости  
Сведения о частях земельного участка

<b>Земельный участок</b>			
(вид объекта недвижимости)			
Лист №	Раздела <b>4.2</b>	Всего листов раздела <b>4.2</b> :	Всего разделов:
<b>04.11.2019</b>	№ <b>99/2019/293081996</b>		
Кадастровый номер:		<b>78:14:0772303:18</b>	

Номер точки	Координаты, м		Описание закрепления на местности	Средняя квадратическая погрешность определения координат характерных точек границы части земельного участка, м
	X	Y		
1	2	3	4	5
13	73404.04	113629.27	данные отсутствуют	данные отсутствуют
14	73402	113632.75	данные отсутствуют	данные отсутствуют
15	73476.58	113663.91	данные отсутствуют	данные отсутствуют
16	73616.53	113554.75	данные отсутствуют	данные отсутствуют
17	73613.01	113552.86	данные отсутствуют	данные отсутствуют
18	73549.02	113689.84	данные отсутствуют	0.1
19	73518.82	113677.22	данные отсутствуют	данные отсутствуют
20	73550.8	113694.92	данные отсутствуют	данные отсутствуют
21	73551.02	113695.01	данные отсутствуют	0.1

Государственный регистратор		ФГИС ЕГРН
полное наименование должности	подпись	инициалы, фамилия

М.П.

Выписка из Единого государственного реестра недвижимости об объекте недвижимости  
Сведения о частях земельного участка

Земельный участок				
(вид объекта недвижимости)				
Лист № ____ Раздела <b>4.2</b>		Всего листов раздела <b>4.2</b> : ____		Всего разделов: ____
Всего листов выписки: ____				
<b>04.11.2019 № 99/2019/293081996</b>				
Кадастровый номер:				<b>78:14:0772303:18</b>
Сведения о характерных точках границы части (частей) земельного участка				
Учетный номер части: 5				
Система координат: мск 64				
Зона №				
Номер точки	Координаты, м		Описание закрепления на местности	Средняя квадратическая погрешность определения координат характерных точек границы части земельного участка, м
	X	Y		
1	2	3	4	5
1	73560.22	113700.13	данные отсутствуют	данные отсутствуют
1	73560.22	113700.13	данные отсутствуют	данные отсутствуют
2	73481.04	113656.32	данные отсутствуют	данные отсутствуют
3	73458.3	113695	данные отсутствуют	данные отсутствуют
3	73458.3	113695	данные отсутствуют	данные отсутствуют
4	73387.76	113656.99	данные отсутствуют	данные отсутствуют
4	73387.76	113656.99	данные отсутствуют	данные отсутствуют
5	73487.95	113486.46	данные отсутствуют	данные отсутствуют
6	73519.06	113502.56	данные отсутствуют	данные отсутствуют
7	73640.58	113567.62	данные отсутствуют	данные отсутствуют
7	73640.58	113567.62	данные отсутствуют	данные отсутствуют
8	73388.81	113655.21	данные отсутствуют	данные отсутствуют
9	73459.98	113692.14	данные отсутствуют	данные отсутствуют
10	73559.07	113699.49	данные отсутствуют	данные отсутствуют
11	73638.62	113566.57	данные отсутствуют	данные отсутствуют
12	73478.62	113660.43	данные отсутствуют	данные отсутствуют
Государственный регистратор			ФГИС ЕГРН	
полное наименование должности			подпись	
			инициалы, фамилия	

М.П.

Выписка из Единого государственного реестра недвижимости об объекте недвижимости  
Сведения о частях земельного участка

<b>Земельный участок</b>			
(вид объекта недвижимости)			
Лист №	Раздела <b>4.2</b>	Всего листов раздела <b>4.2</b> :	Всего разделов:
<b>04.11.2019</b>	№ <b>99/2019/293081996</b>		
Кадастровый номер:		<b>78:14:0772303:18</b>	

Номер точки	Координаты, м		Описание закрепления на местности	Средняя квадратическая погрешность определения координат характерных точек границы части земельного участка, м
	X	Y		
1	2	3	4	5
13	73404.04	113629.27	данные отсутствуют	данные отсутствуют
14	73402	113632.75	данные отсутствуют	данные отсутствуют
15	73476.58	113663.91	данные отсутствуют	данные отсутствуют
16	73616.53	113554.75	данные отсутствуют	данные отсутствуют
17	73613.01	113552.86	данные отсутствуют	данные отсутствуют
18	73549.02	113689.84	данные отсутствуют	0.1
19	73518.82	113677.22	данные отсутствуют	данные отсутствуют
20	73550.8	113694.92	данные отсутствуют	данные отсутствуют
21	73551.02	113695.01	данные отсутствуют	0.1

Государственный регистратор		ФГИС ЕГРН
полное наименование должности	подпись	инициалы, фамилия

М.П.