



ПРАВИТЕЛЬСТВО САНКТ-ПЕТЕРБУРГА

КОМИТЕТ ИМУЩЕСТВЕННЫХ ОТНОШЕНИЙ САНКТ-ПЕТЕРБУРГА

РАСПОРЯЖЕНИЕ

07.11.2019

ОКУД

№

2831-РЗ

**О продаже на торгах единым лотом
объектов жилищного фонда
коммерческого использования Санкт-Петербурга
и объектов нежилого фонда,
расположенных в здании по адресу:
Санкт-Петербург, ул. Печатника Григорьева,
д. 14, литера А**

В соответствии с Федеральным законом от 21.12.2001 № 178-ФЗ «О приватизации государственного и муниципального имущества», Законом Санкт-Петербурга от 10.03.2005 № 59-15 «О приватизации государственного имущества Санкт-Петербурга», постановлением Правительства Санкт-Петербурга от 20.01.2009 № 12 «О порядке взаимодействия исполнительных органов государственной власти Санкт-Петербурга при подготовке и принятии решений о продаже жилых помещений государственного жилищного фонда Санкт-Петербурга на торгах и проведении торгов по продаже жилых помещений государственного жилищного фонда Санкт-Петербурга»:

1. Включить квартиры №№ 2-10, 12-19, расположенные в многоквартирном доме по адресу: Санкт-Петербург, ул. Печатника Григорьева, д. 14, литера А, признанном аварийным и подлежащим реконструкции (далее - Квартиры), в жилищный фонд коммерческого использования Санкт-Петербурга.

2. Осуществить продажу Квартир в составе единого лота с расположенными в здании по адресу: Санкт-Петербург, ул. Печатника Григорьева, д. 14, литера А, нежилыми помещениями, являющимися имуществом казны Санкт-Петербурга:

пом. 2-Н, площадью 11,4 кв. м, кадастровый номер 78:31:0001705:104;

пом. 3-Н, площадью 60,8 кв. м, кадастровый номер 78:31:0001705:105;

пом. 4-Н, площадью 52,4 кв. м, кадастровый номер 78:31:0001705:106,
далее - Помещения.

3. Определить:

3.1. Способ отчуждения Квартир и Помещений: продажа государственного имущества на аукционе единым лотом.

3.2. Форму проведения продажи Квартир и Помещений: электронная.

3.3. Форму подачи предложений по цене: открытая.

3.4. Форму платежа: единовременно.

3.5. Срок продажи: IV кв. 2019 г. – III кв. 2020 г.

3.6. Начальную цену продажи Квартир и Помещений: 47 360 000 (сорок семь миллионов триста шестьдесят тысяч) рублей (с учетом НДС), в том числе:

- стоимость Помещений составляет 3 960 000 (три миллиона девятьсот шестьдесят тысяч) рублей (с учетом НДС);

- стоимость Квартир составляет 43 400 000 (сорок три миллиона четыреста тысяч) рублей (НДС не облагается).

3.7. Обременения (ограничения), подлежащие включению в информационное сообщение и договор купли-продажи Квартир и Помещений:

3.7.1. Обязанность покупателя обеспечивать эксплуатирующим организациям беспрепятственный доступ к инженерному оборудованию, находящемуся в Помещениях, для выполнения необходимых ремонтных работ, работ по ликвидации аварий либо неисправности оборудования, приборов учета и контроля.

3.7.2. Обязанность покупателя согласовывать все наружные ремонтно-строительные работы с Комитетом по государственному контролю, использованию и охране памятников истории и культуры.

4. Санкт-Петербургскому государственному казенному учреждению «Имущество Санкт-Петербурга» (далее - Учреждение):

4.1. Осуществить необходимые действия по реализации пунктов 2, 3 распоряжения, в том числе действия, связанные с переходом права собственности на Квартиры и Помещения.

4.2. Обеспечить ознакомление претендентов на участие в торгах с обременениями (ограничениями), указанными в пункте 3.7 настоящего распоряжения, и условиями договора купли-продажи.

5. Администрации Центрального района Санкт-Петербурга обеспечить специалистам Учреждения и потенциальным покупателям доступ в Квартиры.

6. Управлению информатизации и автоматизации Комитета имущественных отношений Санкт-Петербурга (далее - Комитет) в срок, не превышающий 10 календарных дней, обеспечить размещение настоящего распоряжения:

на официальном сайте Российской Федерации в информационно-телекоммуникационной сети «Интернет» для размещения информации о проведении торгов, определенном Правительством Российской Федерации, www.torgi.gov.ru;


на официальном сайте Комитета по адресу: www.comim.spb.ru в информационно-телекоммуникационной сети «Интернет».

Даты размещения настоящего распоряжения на указанных сайтах должны совпадать.

7. АО «Фонд имущества Санкт-Петербурга» (далее – Фонд) в срок, не превышающий 10 календарных дней, обеспечить размещение настоящего распоряжения на официальном сайте Фонда в информационно-телекоммуникационной сети «Интернет».

8. Контроль за выполнением распоряжения оставляю за собой.

**Заместитель
председателя Комитета**



А.В.Герман





ПРАВИТЕЛЬСТВО САНКТ-ПЕТЕРБУРГА

КОМИТЕТ ИМУЩЕСТВЕННЫХ ОТНОШЕНИЙ САНКТ-ПЕТЕРБУРГА

РАСПОРЯЖЕНИЕ ОКУД

22.07.2020

№ 1315-РЗ

О внесении изменений в распоряжение
КИО от 07.11.2019 № 2831-рз

КИО
№ 1315-РЗ
от 22.07.2020



1. Внести изменения в распоряжение Комитета имущественных отношений Санкт-Петербурга (далее - Комитет) от 07.11.2019 № 2831-рз «О продаже на торгах единым лотом объектов жилищного фонда коммерческого использования Санкт-Петербурга и объектов нежилого фонда, расположенных в здании по адресу: Санкт-Петербург, ул. Печатника Григорьева, д. 14, литера А», изложив пункты 3.5 и 3.6 распоряжения в следующей редакции:

«3.5. Срок продажи: III кв. 2020 г. – II кв. 2021 г.

3.6. Начальную цену продажи Квартир и Помещений: 43 420 000 (сорок три миллиона четыреста двадцать тысяч) рублей (с учетом НДС), в том числе:

- стоимость Помещений составляет 1 920 000 (один миллион девятьсот двадцать тысяч) рублей (с учетом НДС);

- стоимость Квартир составляет 41 500 000 (сорок один миллион пятьсот тысяч) рублей (НДС не облагается).».

2. Управлению информатизации и автоматизации Комитета в срок, не превышающий 10 календарных дней, обеспечить размещение настоящего распоряжения: на официальном сайте Российской Федерации в информационно-телекоммуникационной сети «Интернет» для размещения информации о проведении торгов, определенном Правительством Российской Федерации, www.torgi.gov.ru;

на официальном сайте Комитета по адресу: www.commim.spb.ru в информационно-телекоммуникационной сети «Интернет».

Даты размещения настоящего распоряжения на указанных сайтах должны совпадать.

3. СПб ГКУ «Имущество Санкт-Петербурга» (далее – Учреждение) в срок, не превышающий 10 календарных дней, обеспечить размещение настоящего распоряжения на официальном сайте Учреждения в информационно-телекоммуникационной сети «Интернет».

4. АО «Фонд имущества Санкт-Петербурга» (далее – Фонд) обеспечить размещение настоящего распоряжения на официальном сайте Фонда в информационно-телекоммуникационной сети «Интернет».

5. Контроль за выполнением распоряжения оставляю за собой.

Заместитель
председателя Комитета



А.В.Герман



ПРАВИТЕЛЬСТВО САНКТ-ПЕТЕРБУРГА
АДМИНИСТРАЦИЯ ЦЕНТРАЛЬНОГО
РАЙОНА САНКТ-ПЕТЕРБУРГА
РАСПОРЯЖЕНИЕ

ОКУД

24.11.2009

№ 1675-б

**О признании
многоквартирного дома
по адресу: ул.Печатника Григорьева,
д.14, лит.А аварийным
и подлежащим реконструкции**

На основании заключения межведомственной комиссии от 06.04.2009 № 1:

1. Признать многоквартирный дом по адресу: ул.Печатника Григорьева, д.14, лит.А аварийным и подлежащим реконструкции.
2. Жилищному отделу направить собственникам жилых помещений многоквартирного дома по адресу: ул.Печатника Григорьева, д.14, лит.А письменные уведомления с предложением произвести реконструкцию дома в течение 6 месяцев с момента издания распоряжения.
3. Контроль за выполнением настоящего распоряжения возложить на заместителя главы администрации Жукова В.Б.

**Исполняющий обязанности
главы администрации**



С.В.Кузмицкая

Верно
Ведущий специалист
общего отдела
Шкарва М.Я.Шкарова



Заключение

О признании многоквартирного дома аварийным
и подлежащим реконструкции.

№ 1 от 06.04.2009
(дата)

город Санкт-Петербург, улица Печатника Григорьева дом № 14.

Межведомственная комиссия, назначенная распоряжением администрации Центрального района № 188-р от 28.02.05г, с внесенными изменениями распоряжением от 20.03.2009 № 301-р в составе:

председателя комиссии

Шулева Геннадия Михайловича - первого заместителя главы администрации Центрального района

заместителя председателя

Даниеляна Артема Мкртчичовича - заместителя директора ГУ «ЖАЦР»

секретаря

Соколова Людмила Николаевна - инженер сектора МВК СПб ГУ «ЖАЦР»

и членов комиссии:

Овчинникова Михаила Евгеньевича - начальник отдела строительства и землепользования

Проворовой Нины Анатольевны - начальник сектора МВК СПб ГУ «ЖАЦР»

Елисеевой Натальи Анатольевны - инженер сектора МВК СПб ГУ «ЖАЦР»

Балыгиной Генрики Ивановны - ведущего инженера сектора МВК СПб ГУ «ЖАЦР»

Кузнецовой Риты Александровны - заместитель начальника жилищного отдела, начальник сектора расселения аварийного фонда администрации Центрального района

Малынич Лариса Викторовна - заместитель начальника отдела капитального ремонта и технического надзора СПб ГУ «ЖАЦР»

Юркова Татьяна Ивановна - начальник сектора жилищно-коммунального хозяйства отдела районного хозяйства администрации

Хараташвили Елена Николаевна - представитель филиала ФГУЗ «Центр гигиены и эпидемиологии в городе СПб» в Адмиралтейском, Василеостровском, Центральном районах

Скопцова Алексея Александровича - представитель ОГПН Центрального района

Пахолкова Николая Константиновна - представитель Управления Ростехнадзора по Северо-Западному Федеральному округу

Козлова Виктория Владимировна - представитель федеральной службы государственной Регистрации кадастра и картографии по Санкт-Петербургу и Ленинградской области

Мирошникова Марина Павловна - представитель ГУП «ГУИОН» ПИБ Центрального района
- представитель Территориального отдела Управления Федеральной службы по надзору в сфере защиты прав потребителей и благополучия человека по городу Санкт-Петербургу в Адмиралтейском, Василеостровском, Центральном районах.



Представителей других органов: Государственной жилищной инспекции
 Неуймин Виктор Иванович.
 При участии приглашенных экспертов: не приглашались.

И приглашенного собственника помещения или уполномоченного им лица директор СПб ГУ «ЖАЦР СПб» А.В. Демидов, действующий на основании устава, утвержденного распоряжением КУГИ от 14.12.2004 № 1520-рз

По результатам рассмотренных документов техническое заключение по результатам обследования строительных конструкций здания по адресу: ул. Печатника Григорьева, д.№ 14 ООО «Жилкомэксперт» от 2007г., поэтажный план, и др.

Результаты обследования : Дом №14 по улице Печатника Григорьева расположен по красной линии застройки улицы. Здание 1873 года постройки, в котором в конце 1940-х годов выполнен выборочный капитальный ремонт, каменное, трехэтажное, на плане условно разделено на два флигеля А1 и А2. По конструктивной схеме одно-двухпролетное с продольными и поперечными несущими кирпичными стенами, кладка которых выполнена из красного нормально обожженного кирпича на известковом растворе по цепной системе перевязки. Стены фасада оштукатурены известковым раствором с двух сторон, цоколь облицован путиловским камнем, карниз кирпичный, оштукатуренный. Крыша чердачная одно- двухскатная, покрытие кровли из кровельного железа по деревянной обрешетке из брусков и досок, стропильная система наслонного типа, стропильные ноги выполнены из бревен диаметром 18-22 см, установлены с шагом 1800-2000мм, волосток наружный, организованный. Обслуживается здание двумя лестничными клетками. Лестница Л-1 двухмаршевая, Л-2 трехмаршевая, обе лестницы выполнены по металлическим косоурам, ступени каменные, площадки по металлическим балкам с бетонным заполнением. Под частью здания имеется подвал и спецсооружение ГО. Фундаменты в здании ленточные бутовые, кладка фундаментов выполнена из путиловского известнякового камня на известковом растворе. Горизонтальная гидроизоляция на обрезах фундамента не обнаружена. Перекрытия в здании смешанного типа по деревянным и металлическим балкам с деревянным и бетонным заполнением. Перекрытие над подвалом устроено по металлическим балкам из рельсов и двутавров №20 уложенных с шагом 1100-1200мм с бетонным и кирпичным заполнением. Междуетажные перекрытия по деревянным и металлическим балкам из двутавров с дощатым и бетонным заполнением. Чердачное перекрытие по деревянным и металлическим балкам с засыпкой из шлака и глинокирпичной смазкой по простильному полу. Перекрытия над встроенными проездами по металлическим балкам с бетонным заполнением, перемычки над воротными проемами кирпичные арочные, перегородки дощатые оштукатуренные с двух сторон, оконные рамы деревянные, двойные. При осмотре подвала выявлены множественные характерные трещины в стенах, указывающие на имевшие место неравномерные осадки фундаментов, участки ослабленной кладки в местах пробивки технологических отверстий для пропуска инженерных коммуникаций. Состояние перекрытий над подвалом недопустимое, металл балок коррозирован до 30 %, в зоне спецсооружения балки коррозированы, но нагрузка частично воспринимается прогонами усиления спецсооружения. Металлические балки междуетажных перекрытий в зоне протечек коррозированы, деревянные балки значительно поражены гнилью. Наблюдаются зыбкость, вибрация и уклон полов, вызванные несоответствием сечения балок перекрываемому пролету. Балки чердачного перекрытия требуют утепления, поражены гнилью в местах протечек. В стенах фасада наблюдаются вертикальные и наклонные трещины по перемычкам и межкошным поясам раскрытием до 10-15 мм давнего происхождения, участки отпадения штукатурного слоя, трещины вдоль бывших дымовых каналов, увлажнение и деструктивное разрушение кирпичей, нарушение связи кирпича с раствором. Кирпичная кладка стен в нижней зоне из-за капиллярного подсоса грунтовых вод, отсутствия надлежащей отмостки и в местах постоянного увлажнения у водосточных труб деструктивирована. Стропильные ноги и мауэрлаты в местах увлажнения, особенно в зоне разжелобков поражены гнилью. Кровля имеет механические повреждения, неплотности соединения и расхождение фальцев. Инженерные сети, несмотря на ремонт отдельных участков, требуют замены, так как трубы водопровода поражены коррозией, канализационные трубопроводы изношены, имеются свищи, стыки разуплотнены, подтекают ревизии в подвале, отдельные участки электропроводки и газопроводов пожароопасны из-за возможных сверхнормативных деформаций перекрытий и опирающихся на них перегородок. По состоянию несущих и ограждающих конструкций и инженерных сетей здание находится в ограниченно работоспособном состоянии и по исчерпанию ресурса подлежит сносу.

Комиссия приняла заключение: Согласно п. 33, 34, Постановления Правительства РФ № 47 от 28.01.2006 «Об утверждении положения о признании помещения жилым помещением, жилого

помещения непригодным для проживания и многоквартирного дома аварийным и подлежащим сносу или реконструкции» с изменениями, внесенными Постановлением Правительства РФ от 02.08.2007 № 494 признать дом № 14 по ул. Печатника Григорьева аварийным и подлежащим реконструкции.

Приложение к заключению:

Техническое заключение ООО «Живкомэксперт» от 2017 года.

Председатель межведомственной комиссии

Г.М.Шулев

Заместитель председателя

А.М. Даниелян

Члены межведомственной комиссии

М.Е. Очинников

Н.А. Проворова

Н.А. Елисева

Г.И. Балыгина

Л.Н.Соколова

Р.А. Кузнецова

Л.В. Мальнич

Т.И. Юркова

Е.Н.Хараташвили

А.А. Скопцов

В.В.Козлова

В.И.Неуймин

Н.К.Пахолков

М.П.Мирошникова

А.В.Демидов

Приглашенные собственники помещений (уполномоченные ими лица)

Присутствующие собственники помещений многоквартирного дома № 14 по ул.Печатника Григорьева.: Список регистрации прилагается.

Решение о признании дома № 14 аварийным и подлежащим реконструкции принято большинством голосов членов комиссии при отсутствии представителей Федеральной службы государственной регистрации кадастра и картографии по СПб и Ленинградской области, Территориального отдела Управления Федеральной службы по надзору в сфере защиты прав потребителей и благополучия человека по городу Санкт-Петербургу в Адмиралтейском, Васильевском, Центральном районах.

Председатель

Г.М.Шулев





ПРАВИТЕЛЬСТВО САНКТ-ПЕТЕРБУРГА

**КОМИТЕТ ПО ГОСУДАРСТВЕННОМУ
КОНТРОЛЮ, ИСПОЛЬЗОВАНИЮ
И ОХРАНЕ ПАМЯТНИКОВ
ИСТОРИИ И КУЛЬТУРЫ
(КГИОП)**

пл. Ломоносова, д. 1, Санкт-Петербург, 191023
Тел. (812) 315-43-03, (812) 571-64-31, Факс (812) 710-42-45
E-mail: kgiop@gov.spb.ru
<https://www.gov.spb.ru>, <http://kgiop.ru>

**СПб ГКУ «Имущество
Санкт-Петербурга»**

ул. Новгородская, д. 20, лит. А,
пом. 2-Н
Санкт-Петербург, 191124

№01-25-28643/19-0-1 от 24.12.2019
На № 8819/-13/19 от 05.12.2019
Вх. № 01-25-28643/19-0-0 от 06.12.2019

КГИОП на Ваш запрос предоставить информацию в отношении здания, расположенного по адресу: Санкт-Петербург, ул. Печатника Григорьева, дом 14, лит. А (далее – здание), а также о возможности и условиях его сноса, сообщает следующее.

Здание по указанному адресу не является объектом (выявленным объектом) культурного наследия, формирует уличный фронт ул. Печатника Григорьева и относится к числу исторических зданий (построено до 1917 года).

Здание в соответствии с Законом Санкт-Петербурга от 24.12.2008 № 820-7 (ред. от 07.07.2016) «О границах объединенных зон охраны объектов культурного наследия, расположенных на территории Санкт-Петербурга, режимах использования земель и требованиях к градостроительным регламентам в границах указанных зон» находится в границах единой зоны регулирования застройки и хозяйственной деятельности 2 объектов культурного наследия, расположенных в исторически сложившихся центральных районах Санкт-Петербурга (участок ОЗРЗ-2(31)) и в границах территории предварительных археологических разведок (ЗА 2).

Для ЗА 2 – работы, связанные с углублением в грунт более 0,5 м (в том числе новое строительство, реконструкция и капитальный ремонт, прокладка и ремонт инженерных (дренажных) коммуникаций и сооружений, предполагающие выемку грунта инженерные изыскания, благоустройство территории) производятся только при условии проведения предварительных археологических разведок, обеспечивающих выявление объектов археологического наследия на территории производства работ. Решение об отсутствии необходимости проведения предварительных археологических разведок в ЗА 2 принимается в соответствии с заключением государственного органа охраны объектов культурного наследия.

На территории ОЗРЗ-2 устанавливаются следующие запреты:

п. 11.1.1. Запрещается снос (демонтаж) исторических зданий. Настоящий запрет не распространяется на случаи разборки отдельных строительных конструкций, аварийное состояние которых установлено в соответствии с требованиями действующих документов по стандартизации (в том числе межгосударственных стандартов).

Правообладатель земельного участка, на котором располагалось историческое здание, формирующее уличный фронт, обязан осуществить его восстановление в части внешнего облика, воспринимаемого с открытых городских пространств, в случае полной или частичной утраты исторического здания, в том числе в результате разборки отдельных строительных конструкций, аварийное состояние которых установлено в соответствии с требованиями действующих документов по стандартизации (в том числе межгосударственных стандартов).

ДОКУМЕНТ ПОДПИСАН
ЭЛЕКТРОННОЙ ПОДПИСЬЮ

Сертификат 0765C4988E9C85ADEA11C00AAAFABED08
Владелец Козырева Екатерина Андреевна
Действителен с 19.11.2019 по 19.11.2020

п. 11.1.2. Запрещается изменение внешнего облика исторических зданий, а также восстановленных объектов исторической застройки, за исключением случаев, предусмотренных настоящим пунктом.

В отношении исторических зданий, а также восстановленных объектов исторической застройки может выполняться:

б) устройство мансард с повышением отметки конька не более чем на 1 м на зданиях, формирующих уличный фронт, при условии сохранения конфигурации лицевого ската крыши, размеров и конфигурации исторических проемов, расположенных на лицевом скате крыши, а также исторических проемов, визуально воспринимаемых с открытых городских пространств;

д) локальное изменение архитектурного решения лицевых фасадов после получения положительного заключения государственного органа охраны объектов культурного наследия;

е) изменение дворовых фасадов при условии сохранения их архитектурного решения;

ж) восстановление утраченных элементов исторического архитектурного решения после получения положительного заключения государственного органа охраны объектов культурного наследия.

На территории ОЗРЗ-2 устанавливаются следующие ограничения:

п. 11.2.1. Строительство, реконструкция зданий, строений, сооружений могут осуществляться при условии обеспечения сохранности примыкающих объектов культурного наследия, выявленных объектов культурного наследия, исторических зданий.

п. 11.2.3. Строительство, реконструкция зданий, строений и сооружений, допускаемые Режимами, осуществляются после получения положительного заключения государственного органа охраны объектов культурного наследия.

Для определения возможности разборки аварийных конструкций здания по указанному адресу необходимо предоставить в КГИОП техническое заключение, подтверждающее аварийность конструкций здания, совместно с эскизным проектом по восстановлению внешнего облика исторического здания в соответствии с требованиями режима ОЗРЗ-2 и определениями постановления Правительства Санкт-Петербурга от 29.12.2014 № 1264:

- техническое заключение – заключение по результатам технического инструментального и визуального обследования здания, сооружения или их частей, содержащее строительно-техническую информацию о состоянии строительных конструкций, их работоспособности, выявленных дефектах, а также рекомендации по их восстановлению и (или) усилению;

- эскизный проект – документация, содержащая пояснительную записку с обоснованием проектных решений, схему планировочной организации земельного участка, на котором планируется проведение работ, с отображением планируемого к размещению объекта, внешний облик и его архитектурное решение.

**Начальник Управления зон охраны
объектов культурного наследия**

Е.А. Козырева





МЧС РОССИИ

ГЛАВНОЕ УПРАВЛЕНИЕ
МИНИСТЕРСТВА РОССИЙСКОЙ ФЕДЕРАЦИИ
ПО ДЕЛАМ ГРАЖДАНСКОЙ ОБОРОНЫ,
ЧРЕЗВЫЧАЙНЫМ СИТУАЦИЯМ И ЛИКВИДАЦИИ
ПОСЛЕДСТВИЙ СТИХИЙНЫХ БЕДСТВИЙ
ПО Г. САНКТ-ПЕТЕРБУРГУ
(Главное управление МЧС России
по г. Санкт-Петербургу)

наб. р. Мойки, 85, Санкт-Петербург, 190000
тел. (812) 718-25-05, факс (812) 571-53-34

12.08 2019 № 12280-5-1-2

На № 61050/19 от 27.08.2019
№ 60925-7/19 от 26.08.2019
№ 60956-13/9 от 27.08.2019
№ 60943-13/19 от 27.08.2019
№ 61082-7/19 от 27.08.2019

О предоставлении учетных данных

Начальнику Управления приватизации
и арендных отношений
СПб ГКУ "Имущество
Санкт-Петербурга"

О.А. Ворохобиной

ул. Новгородская, д. 20, лит. А, пом. 2-Н
Санкт-Петербург, 191124

На Ваш запрос сообщаю, что по учетным данным Главного управления МЧС России по Санкт-Петербургу, объекты недвижимости, расположенные по адресам:
Санкт-Петербург, Московский пр., д. 85, лит. А, пом. 2-Н;
Санкт-Петербург, ул. Пирогова, д. 15, лит. А, пом. 1-Н;
Санкт-Петербург, Адмиралтейская наб., д. 10, лит. А, пом. 6-Н;
Санкт-Петербург, пр. Стачек, д. 84, к. 2, лит. А, пом. 3-Н;
Санкт-Петербург, ул. Александра Невского, д. 10, лит. А, пом. 1-Н;
Санкт-Петербург, Большая Пушкарская ул., д. 54, лит. А, пом. 3-Н;
Санкт-Петербург, Невский пр., д. 22-24, лит. А, пом. 30-Н;
Санкт-Петербург, г. Пушкин, ул. Оранжерейная, д. 13/52, лит. А, пом. 4-Н;
Санкт-Петербург, Бумажная ул., д. 8, лит. Д;
Санкт-Петербург, г. Петергоф, Прудовая ул., д. 10, лит. А
не являются объектами гражданской обороны.

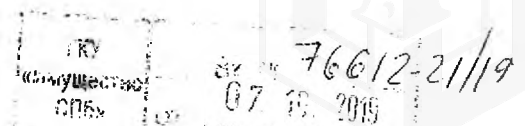
По адресам:

Санкт-Петербург, ул. Калинина, д. 16, лит. А;

Санкт-Петербург, ул. Печатника Григорьева, д. 14, лит. А

числятся защитные сооружения гражданской обороны.


В соответствии с Указом Президента Российской Федерации от 24.12.1993 г. № 2284 «О государственной программе приватизации государственных и муниципальных предприятий РФ» объекты гражданской обороны являются государственной федеральной собственностью и их приватизация и продажа запрещены.



Защитные сооружения гражданской обороны допускается использовать для нужд организаций, а также для обслуживания населения по решению руководителей объектов экономики или органов местного самоуправления по согласованию (заключению) с органами управления по делам гражданской обороны и чрезвычайным ситуациям при выполнении обязательных требований действующих нормативных документов приказами МЧС России от 15.12.2002 года № 583 «Об утверждении и введении в действие Правил эксплуатации защитных сооружений гражданской обороны» и от 21.07.2005 года № 575 «Об утверждении Порядка содержания и использования защитных сооружений ГО в мирное время».

Для получения заключения о наличии/отсутствии объектов гражданской обороны по адресу: Санкт-Петербург, Таврическая ул., д. 37, лит. А, пом. 1-Н, 2-Н, 4-Н, 6-Н, 8-Н необходимо представить в адрес Главного управления ситуационный план объекта недвижимости с указанием входа.

Заместитель начальника Главного управления
(по защите, мониторингу и предупреждению ЧС)-
начальник управления гражданской защиты



Р.В. Емельянов



ФИЛИАЛ ФЕДЕРАЛЬНОГО ГОСУДАРСТВЕННОГО БЮДЖЕТНОГО УЧРЕЖДЕНИЯ "ФЕДЕРАЛЬНАЯ КАДАСТРОВАЯ ПАЛАТА ФЕДЕРАЛЬНОЙ СЛУЖБЫ ГОСУДАРСТВЕННОЙ РЕГИСТРАЦИИ, КАДАСТРА И КАРТОГРАФИИ" ПО САНКТ-ПЕТЕРБУРГУ

(полное наименование органа регистрации прав)

Раздел 1

Выписка из Единого государственного реестра недвижимости об основных характеристиках и зарегистрированных правах на объект недвижимости

Сведения об основных характеристиках объекта недвижимости

На основании запроса от 27.05.2020 г., поступившего на рассмотрение 27.05.2020 г., сообщаем, что согласно записям Единого государственного реестра недвижимости:

Помещение	
<small>(вид объекта недвижимости)</small>	
Лист №	Раздела 1
Всего листов раздела 1 :	Всего разделов: _____
Всего листов выписки:	_____
28.05.2020 № 78/001/004/2020-69524	
Кадастровый номер:	78:31:0001705:15
Номер кадастрового квартала:	78:31:0001705
Дата присвоения кадастрового номера:	20.09.2012
Ранее присвоенный государственный учетный номер:	данные отсутствуют
Адрес:	Санкт-Петербург, ул Печатника Григорьева, д 14, литера А, кв 2
Площадь, м²:	71.7
Наименование:	Жилое помещение
Назначение:	Жилое помещение
Номер этажа, на котором расположено помещение, машино-место:	Этаж № 1
Вид жилого помещения:	Квартира
Кадастровая стоимость (руб.):	218000.27
Кадастровые номера иных объектов недвижимости, в пределах которых расположен объект недвижимости:	78:31:0001705:11
Виды разрешенного использования:	данные отсутствуют
Сведения об отнесении жилого помещения к определенному виду жилых помещений специализированного жилищного фонда, к жилым помещениям наемного дома социального использования или наемного дома коммерческого использования:	данные отсутствуют
Статус записи об объекте недвижимости):	Сведения об объекте недвижимости имеют статус "актуальные, ранее учтенные"
Особые отметки:	данные отсутствуют
Получатель выписки:	Миль Татьяна, от имени представляемого по доверенности: Комитет имущественных отношений Санкт-Петербурга
ИНЖЕНЕР II КАТЕГОРИИ	
<small>(полное наименование должности)</small>	<small>(подпись)</small>
	Скобелева В. В.
	<small>(инициалы фамилия)</small>

М.П.



Выписка из Единого государственного реестра недвижимости об основных характеристиках и зарегистрированных правах на объект недвижимости

Сведения о зарегистрированных правах

Помещение			
<small>(вид объекта недвижимости)</small>			
Лист №	Раздела 2	Всего листов раздела 2 :	Всего разделов: _____
28.05.2020 № 78/001/004/2020-69524		Всего листов выписки: _____	
Кадастровый номер:		78:31:0001705:15	

1. Правообладатель (правообладатели):	1.1.	Санкт-Петербург
2. Вид, номер и дата государственной регистрации права:	2.1.	Общая долевая собственность, № 40000003 от 03.10.1997, доля в праве 28/43
3. Документы-основания:	3.1.	сведения не предоставляются
4. Ограничение прав и обременение объекта недвижимости:	не зарегистрировано	
1. Правообладатель (правообладатели):	1.2.	Санкт-Петербург
2. Вид, номер и дата государственной регистрации права:	2.2.	Общая долевая собственность, № 78-78-42/202/2011-289 от 19.04.2011, доля в праве 15/43
3. Документы-основания:	3.2.	сведения не предоставляются
4. Ограничение прав и обременение объекта недвижимости:	не зарегистрировано	
5. Сведения о наличии решения об изъятии объекта недвижимости для государственных и муниципальных нужд:	данные отсутствуют	
6. Сведения об осуществлении государственной регистрации прав без необходимого в силу закона согласия третьего лица, органа:	данные отсутствуют	

ИНЖЕНЕР II КАТЕГОРИИ		Скобелева В. В.
<small>(полное наименование должности)</small>	<small>(подпись)</small>	<small>(инициалы, фамилия)</small>

М.П.

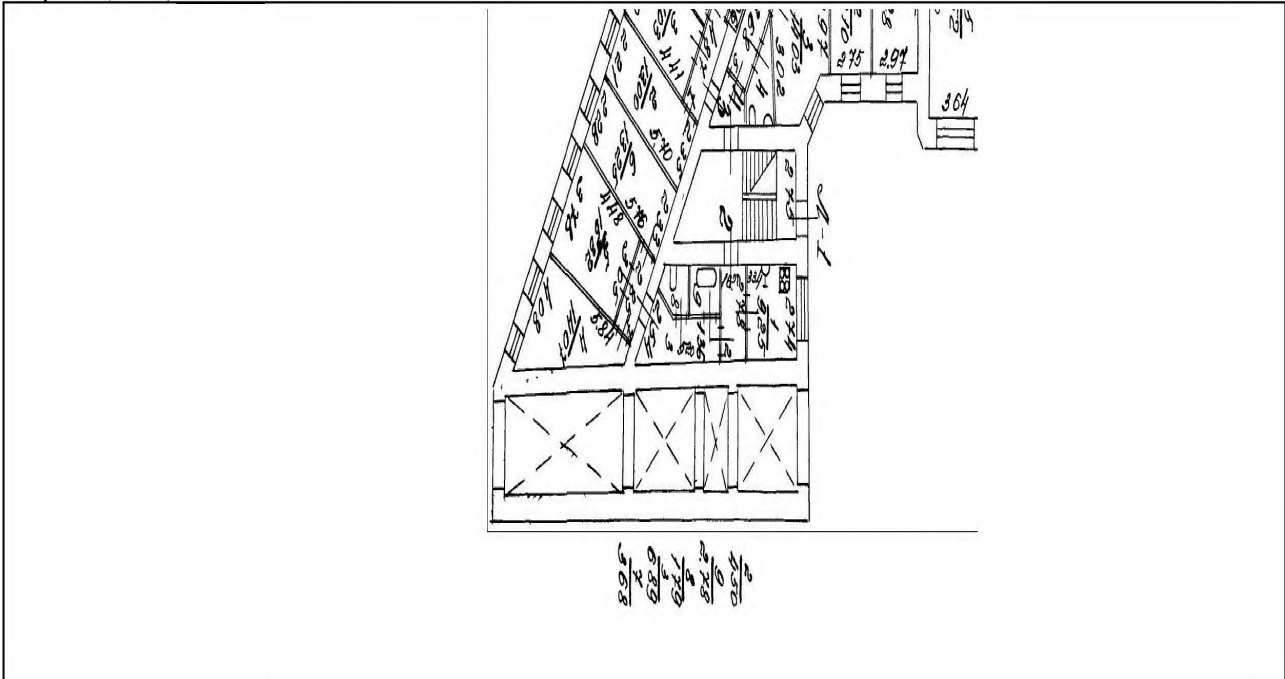


Выписка из Единого государственного реестра недвижимости об основных характеристиках и зарегистрированных правах на объект недвижимости

План расположения помещения, машино-места на этаже (плане этажа)

Помещение				
(полн. объект недвижимости)				
Лист №	Раздела §	Всего листов раздела §:	Всего разделов:	Всего листов выписки:
28.05.2020	№ 78/001/004/2020-69524			
Кадастровый номер:			78:31:0001705:15	

Номер этажа (этажей): Этаж № 1



Масштаб 1:	данные отсутствуют
------------	--------------------

ИНЖЕНЕР II КАТЕГОРИИ <small>(полное наименование должности)</small>	<small>(подпись)</small>	Скобелева В. В. <small>(подпись, фамилия)</small>
--	--------------------------	--

М.П.



ФИЛИАЛ ФЕДЕРАЛЬНОГО ГОСУДАРСТВЕННОГО БЮДЖЕТНОГО УЧРЕЖДЕНИЯ "ФЕДЕРАЛЬНАЯ КАДАСТРОВАЯ ПАЛАТА ФЕДЕРАЛЬНОЙ СЛУЖБЫ ГОСУДАРСТВЕННОЙ РЕГИСТРАЦИИ, КАДАСТРА И КАРТОГРАФИИ" ПО САНКТ-ПЕТЕРБУРГУ

(полное наименование органа регистрации прав)

Раздел 1

Выписка из Единого государственного реестра недвижимости об основных характеристиках и зарегистрированных правах на объект недвижимости

Сведения об основных характеристиках объекта недвижимости

На основании запроса от 27.05.2020 г., поступившего на рассмотрение 27.05.2020 г., сообщаем, что согласно записям Единого государственного реестра недвижимости:

Помещение		<small>(вид объекта недвижимости)</small>	
Лист №	Раздела 1	Всего листов раздела 1 :	Всего разделов: _____
28.05.2020 № 78/001/004/2020-69508		Всего листов выписки: _____	
Кадастровый номер:		78:31:0001705:16	
Номер кадастрового квартала:	78:31:0001705		
Дата присвоения кадастрового номера:	20.09.2012		
Ранее присвоенный государственный учетный номер:	данные отсутствуют		
Адрес:	Санкт-Петербург, ул Печатника Григорьева, д 14, литера А, кв 3		
Площадь, м²:	49.7		
Наименование:	Жилое помещение		
Назначение:	Жилое помещение		
Номер этажа, на котором расположено помещение, машино-место:	Этаж № 1		
Вид жилого помещения:	Квартира		
Кадастровая стоимость (руб.):	151110.37		
Кадастровые номера иных объектов недвижимости, в пределах которых расположен объект недвижимости:	78:31:0001705:11		
Виды разрешенного использования:	данные отсутствуют		
Сведения об отнесении жилого помещения к определенному виду жилых помещений специализированного жилищного фонда, к жилым помещениям наемного дома социального использования или наемного дома коммерческого использования:	данные отсутствуют		
Статус записи об объекте недвижимости):	Сведения об объекте недвижимости имеют статус "актуальные, ранее учтенные"		
Особые отметки:	данные отсутствуют		
Получатель выписки:	Миль Татьяна, от имени представляемого по доверенности: Комитет имущественных отношений Санкт-Петербурга		
ИНЖЕНЕР II КАТЕГОРИИ			
<small>(полное наименование должности)</small>	<small>(подпись)</small>	<small>(инициалы фамилия)</small>	

М.П.



Раздел 2

Выписка из Единого государственного реестра недвижимости об основных характеристиках и зарегистрированных правах на объект недвижимости

Сведения о зарегистрированных правах

Помещение	
<small>(вид объекта недвижимости)</small>	
Лист № _____	Раздела 2
Всего листов раздела 2 : _____	Всего разделов: _____
Всего листов выписки: _____	
28.05.2020 № 78/001/004/2020-69508	
Кадастровый номер:	78:31:0001705:16
1. Правообладатель (правообладатели):	1.1. Санкт-Петербург
2. Вид, номер и дата государственной регистрации права:	2.1. Собственность, № 40000003 от 03.10.1997
3. Документы-основания:	3.1. сведения не предоставляются
4. Ограничение прав и обременение объекта недвижимости:	не зарегистрировано
5. Сведения о наличии решения об изъятии объекта недвижимости для государственных и муниципальных нужд:	данные отсутствуют
6. Сведения об осуществлении государственной регистрации прав без необходимого в силу закона согласия третьего лица, органа:	данные отсутствуют
ИНЖЕНЕР II КАТЕГОРИИ	Кобелева В. В.
<small>(полное наименование должности)</small>	<small>(подпись)</small>
	<small>(инициалы, фамилия)</small>

М.П.

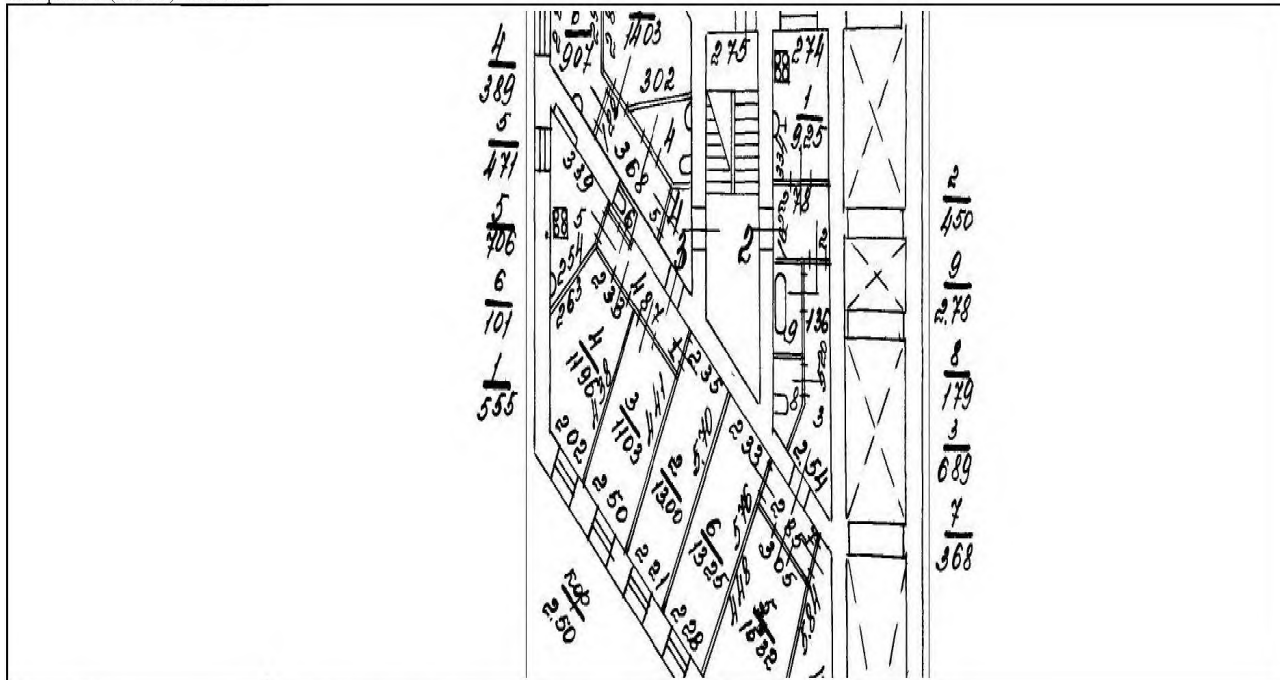


Выписка из Единого государственного реестра недвижимости об основных характеристиках и зарегистрированных правах на объект недвижимости

План расположения помещения, машино-места на этаже (плане этажа)

Помещение			
<small>(по объекту недвижимости)</small>			
Лист №	Раздела 5	Всего листов раздела 5 :	Всего разделов:
28.05.2020	№ 78/001/004/2020-69508		
Кадастровый номер:		78:31:0001705:16	

Номер этажа (этажей): **Этаж № 1**



Масштаб 1: данные отсутствуют

ИНЖЕНЕР II КАТЕГОРИИ <small>(подпись)</small>	Скобелева В. В. <small>(подпись)</small>
--	---

М.П.



ФИЛИАЛ ФЕДЕРАЛЬНОГО ГОСУДАРСТВЕННОГО БЮДЖЕТНОГО УЧРЕЖДЕНИЯ "ФЕДЕРАЛЬНАЯ КАДАСТРОВАЯ ПАЛАТА ФЕДЕРАЛЬНОЙ СЛУЖБЫ ГОСУДАРСТВЕННОЙ РЕГИСТРАЦИИ, КАДАСТРА И КАРТОГРАФИИ" ПО САНКТ-ПЕТЕРБУРГУ

(полное наименование органа регистрации прав)

Раздел 1

Выписка из Единого государственного реестра недвижимости об основных характеристиках и зарегистрированных правах на объект недвижимости

Сведения об основных характеристиках объекта недвижимости

На основании запроса от 27.05.2020 г., поступившего на рассмотрение 27.05.2020 г., сообщаем, что согласно записям Единого государственного реестра недвижимости:

Помещение	
<small>(вид объекта недвижимости)</small>	
Лист №	Раздела 1
Всего листов раздела 1 :	Всего разделов:
28.05.2020 № 78/001/004/2020-69527	
Кадастровый номер:	78:31:0001705:17
Номер кадастрового квартала:	78:31:0001705
Дата присвоения кадастрового номера:	20.09.2012
Ранее присвоенный государственный учетный номер:	данные отсутствуют
Адрес:	Санкт-Петербург, ул Печатника Григорьева, д 14, литера А, кв 4
Площадь, м²:	63.7
Наименование:	Жилое помещение
Назначение:	Жилое помещение
Номер этажа, на котором расположено помещение, машино-место:	Этаж № 1
Вид жилого помещения:	Квартира
Кадастровая стоимость (руб.):	193676.67
Кадастровые номера иных объектов недвижимости, в пределах которых расположен объект недвижимости:	78:31:0001705:11
Виды разрешенного использования:	данные отсутствуют
Сведения об отнесении жилого помещения к определенному виду жилых помещений специализированного жилищного фонда, к жилым помещениям наемного дома социального использования или наемного дома коммерческого использования:	данные отсутствуют
Статус записи об объекте недвижимости):	Сведения об объекте недвижимости имеют статус "актуальные, ранее учтенные"
Особые отметки:	данные отсутствуют
Получатель выписки:	Миль Татьяна, от имени представляемого по доверенности: Комитет имущественных отношений Санкт-Петербурга
ИНЖЕНЕР II КАТЕГОРИИ	
<small>(полное наименование должности)</small>	<small>(подпись)</small>
	Скобелева В. В.
	<small>(инициалы фамилия)</small>

М.П.



Раздел 2

Выписка из Единого государственного реестра недвижимости об основных характеристиках и зарегистрированных правах на объект недвижимости

Сведения о зарегистрированных правах

Помещение		
<small>(вид объекта недвижимости)</small>		
Лист №	Раздела 2	Всего листов раздела 2 : _____
Всего разделов: _____		Всего листов выписки: _____
28.05.2020 № 78/001/004/2020-69527		
Кадастровый номер:		78:31:0001705:17
1. Правообладатель (правообладатели):	1.1.	Санкт-Петербург
2. Вид, номер и дата государственной регистрации права:	2.1.	Собственность, № 40000003 от 03.10.1997
3. Документы-основания:	3.1.	сведения не предоставляются
4. Ограничение прав и обременение объекта недвижимости:	не зарегистрировано	
5. Сведения о наличии решения об изъятии объекта недвижимости для государственных и муниципальных нужд:	данные отсутствуют	
6. Сведения об осуществлении государственной регистрации прав без необходимого в силу закона согласия третьего лица, органа:	данные отсутствуют	
ИНЖЕНЕР II КАТЕГОРИИ		Кобелева В. В.
<small>(полное наименование должности)</small>	<small>(подпись)</small>	<small>(инициалы, фамилия)</small>

М.П.



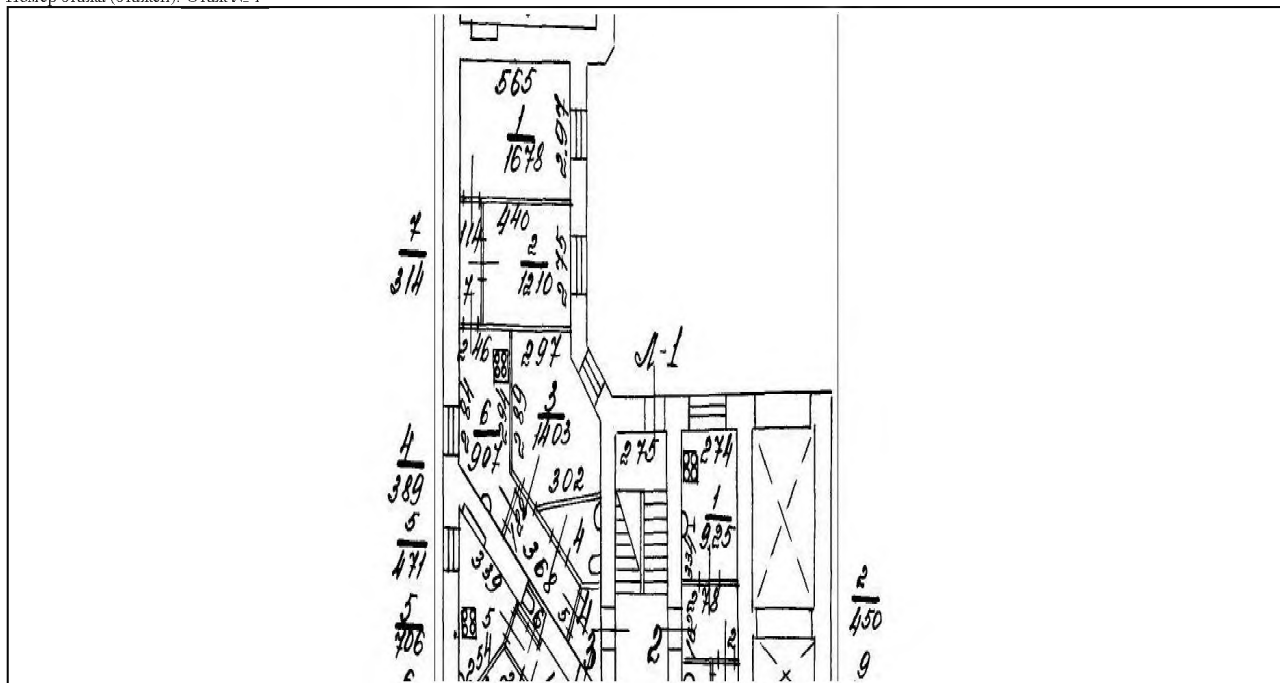
Раздел 5

Выписка из Единого государственного реестра недвижимости об основных характеристиках и зарегистрированных правах на объект недвижимости

План расположения помещения, машино-места на этаже (плане этажа)

Помещение			
<small>(вид объекта недвижимости)</small>			
Лист №	Раздела 5	Всего листов раздела 5 :	Всего разделов:
28.05.2020	№ 78/001/004/2020-69527		
Кадастровый номер:		78:31:0001705:17	

Номер этажа (этажей): **Этаж № 1**



Масштаб 1: данные отсутствуют

ИНЖЕНЕР II КАТЕГОРИИ		Скобелева В. В.
<small>(подпись)</small>	<small>(подпись)</small>	<small>(подпись)</small>

М.П.



ФИЛИАЛ ФЕДЕРАЛЬНОГО ГОСУДАРСТВЕННОГО БЮДЖЕТНОГО УЧРЕЖДЕНИЯ "ФЕДЕРАЛЬНАЯ КАДАСТРОВАЯ ПАЛАТА ФЕДЕРАЛЬНОЙ СЛУЖБЫ ГОСУДАРСТВЕННОЙ РЕГИСТРАЦИИ, КАДАСТРА И КАРТОГРАФИИ" ПО САНКТ-ПЕТЕРБУРГУ

(полное наименование органа регистрации прав)

Раздел 1

Выписка из Единого государственного реестра недвижимости об основных характеристиках и зарегистрированных правах на объект недвижимости

Сведения об основных характеристиках объекта недвижимости

На основании запроса от 27.05.2020 г., поступившего на рассмотрение 27.05.2020 г., сообщаем, что согласно записям Единого государственного реестра недвижимости:

Помещение	
<small>(вид объекта недвижимости)</small>	
Лист №	Раздела 1
Всего листов раздела 1 : _____	
Всего разделов: _____	
Всего листов выписки: _____	
28.05.2020 № 78/001/004/2020-69531	
Кадастровый номер:	78:31:0001705:21
Номер кадастрового квартала:	78:31:0001705
Дата присвоения кадастрового номера:	20.09.2012
Ранее присвоенный государственный учетный номер:	данные отсутствуют
Адрес:	Санкт-Петербург, ул Печатника Григорьева, д 14, литера А, кв 5
Площадь, м²:	113.7
Наименование:	Жилое помещение
Назначение:	Жилое помещение
Номер этажа, на котором расположено помещение, машино-место:	Этаж № 2
Вид жилого помещения:	Квартира
Кадастровая стоимость (руб.):	345699.17
Кадастровые номера иных объектов недвижимости, в пределах которых расположен объект недвижимости:	78:31:0001705:11
Виды разрешенного использования:	данные отсутствуют
Сведения об отнесении жилого помещения к определенному виду жилых помещений специализированного жилищного фонда, к жилым помещениям наемного дома социального использования или наемного дома коммерческого использования:	данные отсутствуют
Статус записи об объекте недвижимости):	Сведения об объекте недвижимости имеют статус "актуальные, ранее учтенные"
Особые отметки:	данные отсутствуют
Получатель выписки:	Миль Татьяна, от имени представляемого по доверенности: Комитет имущественных отношений Санкт-Петербурга
ИНЖЕНЕР II КАТЕГОРИИ	
<small>(полное наименование должности)</small>	<small>(подпись)</small>
	Скобелева В. В.
	<small>(инициалы фамилия)</small>

М.П.



Раздел 2

Выписка из Единого государственного реестра недвижимости об основных характеристиках и зарегистрированных правах на объект недвижимости

Сведения о зарегистрированных правах

Помещение		
<small>(вид объекта недвижимости)</small>		
Лист №	Раздела 2	Всего листов раздела 2 : _____
Всего разделов: _____		Всего листов выписки: _____
28.05.2020 № 78/001/004/2020-69531		
Кадастровый номер:		78:31:0001705:21
1. Правообладатель (правообладатели):	1.1.	Санкт-Петербург
2. Вид, номер и дата государственной регистрации права:	2.1.	Собственность, № 40000003 от 03.10.1997
3. Документы-основания:	3.1.	сведения не предоставляются
4. Ограничение прав и обременение объекта недвижимости:	не зарегистрировано	
5. Сведения о наличии решения об изъятии объекта недвижимости для государственных и муниципальных нужд:	данные отсутствуют	
6. Сведения об осуществлении государственной регистрации прав без необходимого в силу закона согласия третьего лица, органа:	данные отсутствуют	
ИНЖЕНЕР II КАТЕГОРИИ		Кобелева В. В.
<small>(полное наименование должности)</small>	<small>(подпись)</small>	<small>(инициалы, фамилия)</small>

М.П.



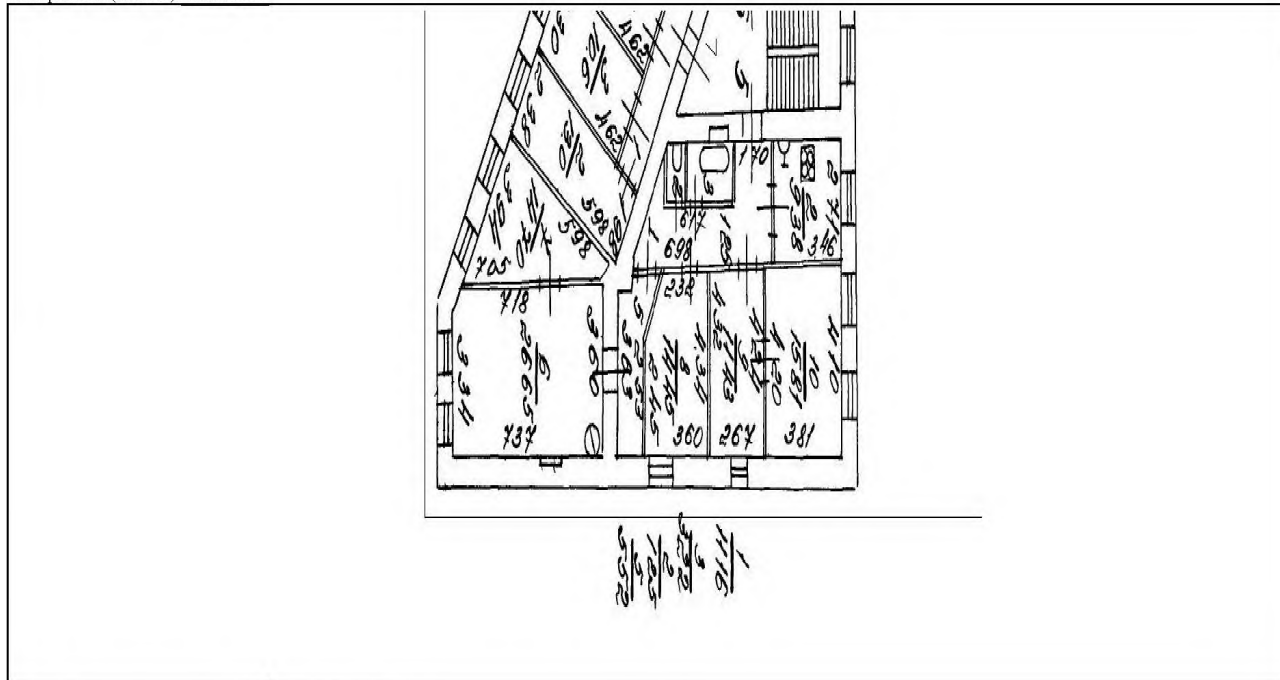
Раздел 5

Выписка из Единого государственного реестра недвижимости об основных характеристиках и зарегистрированных правах на объект недвижимости

План расположения помещения, машино-места на этаже (плане этажа)

Помещение			
<small>(вид объекта недвижимости)</small>			
Лист №	Раздела 5	Всего листов раздела 5	Всего разделов:
28.05.2020 № 78/001/004/2020-69531			
Кадастровый номер:		78:31:0001705:21	

Номер этажа (этажей): **Этаж № 2**



Масштаб 1:	данные отсутствуют
------------	--------------------

ИНЖЕНЕР II КАТЕГОРИИ <small>(полное наименование должности)</small>	М.П.	Скобелева В. В. <small>(подпись)</small>
--	------	---



ФИЛИАЛ ФЕДЕРАЛЬНОГО ГОСУДАРСТВЕННОГО БЮДЖЕТНОГО УЧРЕЖДЕНИЯ "ФЕДЕРАЛЬНАЯ КАДАСТРОВАЯ ПАЛАТА ФЕДЕРАЛЬНОЙ СЛУЖБЫ ГОСУДАРСТВЕННОЙ РЕГИСТРАЦИИ, КАДАСТРА И КАРТОГРАФИИ" ПО САНКТ-ПЕТЕРБУРГУ

(полное наименование органа регистрации прав)

Раздел 1

Выписка из Единого государственного реестра недвижимости об основных характеристиках и зарегистрированных правах на объект недвижимости

Сведения об основных характеристиках объекта недвижимости

На основании запроса от 27.05.2020 г., поступившего на рассмотрение 27.05.2020 г., сообщаем, что согласно записям Единого государственного реестра недвижимости:

Помещение	
<small>(вид объекта недвижимости)</small>	
Лист №	Раздела 1
Всего листов раздела 1 :	_____
Всего разделов:	_____
Всего листов выписки:	_____
28.05.2020 № 78/001/004/2020-69511	
Кадастровый номер:	78:31:0001705:22
Номер кадастрового квартала:	78:31:0001705
Дата присвоения кадастрового номера:	20.09.2012
Ранее присвоенный государственный учетный номер:	данные отсутствуют
Адрес:	Санкт-Петербург, ул Печатника Григорьева, д 14, литера А, кв 6
Площадь, м²:	70.6
Наименование:	Жилое помещение
Назначение:	Жилое помещение
Номер этажа, на котором расположено помещение, машино-место:	Этаж № 2
Вид жилого помещения:	Квартира
Кадастровая стоимость (руб.):	214655.77
Кадастровые номера иных объектов недвижимости, в пределах которых расположен объект недвижимости:	78:31:0001705:11
Виды разрешенного использования:	данные отсутствуют
Сведения об отнесении жилого помещения к определенному виду жилых помещений специализированного жилищного фонда, к жилым помещениям наемного дома социального использования или наемного дома коммерческого использования:	данные отсутствуют
Статус записи об объекте недвижимости):	Сведения об объекте недвижимости имеют статус "актуальные, ранее учтенные"
Особые отметки:	данные отсутствуют
Получатель выписки:	Миль Татьяна, от имени представляемого по доверенности: Комитет имущественных отношений Санкт-Петербурга
ИНЖЕНЕР II КАТЕГОРИИ	
<small>(полное наименование должности)</small>	<small>(подпись)</small>
	Скобелева В. В.
	<small>(инициалы фамилия)</small>

М.П.



Выписка из Единого государственного реестра недвижимости об основных характеристиках и зарегистрированных правах на объект недвижимости

Сведения о зарегистрированных правах

Помещение			
<small>(вид объекта недвижимости)</small>			
Лист №	Раздела 2	Всего листов раздела 2 :	Всего разделов: _____
28.05.2020 № 78/001/004/2020-69511		Всего листов выписки: _____	
Кадастровый номер:		78:31:0001705:22	

1. Правообладатель (правообладатели):	1.1.	Санкт-Петербург
2. Вид, номер и дата государственной регистрации права:	2.1.	Общая долевая собственность, № 40000003 от 03.10.1997, доля в праве 15/33
3. Документы-основания:	3.1.	сведения не предоставляются
4. Ограничение прав и обременение объекта недвижимости:	не зарегистрировано	
1. Правообладатель (правообладатели):	1.2.	Санкт-Петербург
2. Вид, номер и дата государственной регистрации права:	2.2.	Общая долевая собственность, № 78-78-42/170/2011-008 от 19.04.2011, доля в праве 18/33
3. Документы-основания:	3.2.	сведения не предоставляются
4. Ограничение прав и обременение объекта недвижимости:	не зарегистрировано	
5. Сведения о наличии решения об изъятии объекта недвижимости для государственных и муниципальных нужд:	данные отсутствуют	
6. Сведения об осуществлении государственной регистрации прав без необходимого в силу закона согласия третьего лица, органа:	данные отсутствуют	

ИНЖЕНЕР II КАТЕГОРИИ		Скобелева В. В.
<small>(полное наименование должности)</small>	<small>(подпись)</small>	<small>(инициалы, фамилия)</small>

М.П.

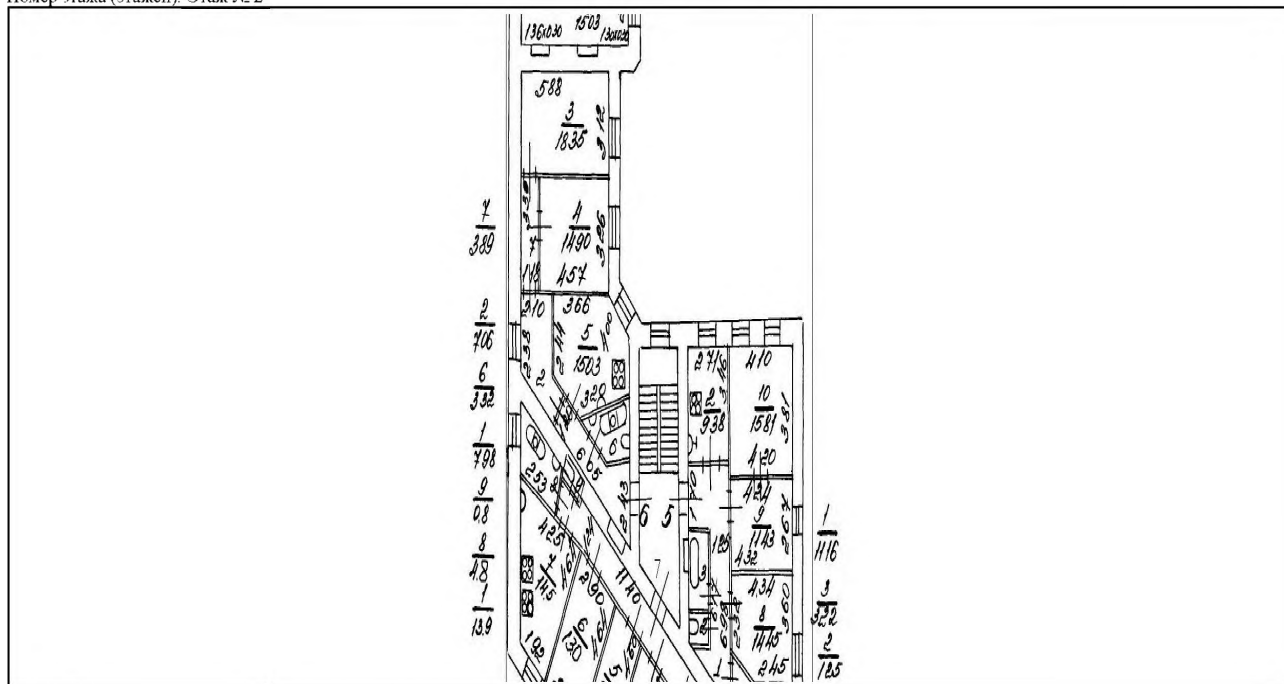


Выписка из Единого государственного реестра недвижимости об основных характеристиках и зарегистрированных правах на объект недвижимости

План расположения помещения, машино-места на этаже (плане этажа)

Помещение				
(пог. объект недвижимости)				
Лист №	Раздела 5	Всего листов раздела 5 :	Всего разделов:	Всего листов выписки:
28.05.2020 № 78/001/004/2020-69511				
Кадастровый номер:			78:31:0001705:22	

Номер этажа (этажей): **Этаж № 2**



Масштаб 1:	данные отсутствуют
------------	--------------------

ИНЖЕНЕР II КАТЕГОРИИ		Скобелева В. В.
(подпись)	(подпись)	(подпись)

М.П.



ФИЛИАЛ ФЕДЕРАЛЬНОГО ГОСУДАРСТВЕННОГО БЮДЖЕТНОГО УЧРЕЖДЕНИЯ "ФЕДЕРАЛЬНАЯ КАДАСТРОВАЯ ПАЛАТА ФЕДЕРАЛЬНОЙ СЛУЖБЫ ГОСУДАРСТВЕННОЙ РЕГИСТРАЦИИ, КАДАСТРА И КАРТОГРАФИИ" ПО САНКТ-ПЕТЕРБУРГУ

(полное наименование органа регистрации прав)

Раздел 1

Выписка из Единого государственного реестра недвижимости об основных характеристиках и зарегистрированных правах на объект недвижимости

Сведения об основных характеристиках объекта недвижимости

На основании запроса от 27.05.2020 г., поступившего на рассмотрение 27.05.2020 г., сообщаем, что согласно записям Единого государственного реестра недвижимости:

Помещение	
<small>(вид объекта недвижимости)</small>	
Лист №	Раздела 1
Всего листов раздела 1 :	_____
Всего разделов:	_____
Всего листов выписки:	_____
28.05.2020 № 78/001/004/2020-69517	
Кадастровый номер:	78:31:0001705:23
Номер кадастрового квартала:	78:31:0001705
Дата присвоения кадастрового номера:	20.09.2012
Ранее присвоенный государственный учетный номер:	данные отсутствуют
Адрес:	Санкт-Петербург, ул Печатника Григорьева, д 14, литера А, кв 7
Площадь, м²:	89.3
Наименование:	Жилое помещение
Назначение:	Жилое помещение
Номер этажа, на котором расположено помещение, машино-место:	Этаж № 2
Вид жилого помещения:	Квартира
Кадастровая стоимость (руб.):	271512.19
Кадастровые номера иных объектов недвижимости, в пределах которых расположен объект недвижимости:	78:31:0001705:11
Виды разрешенного использования:	данные отсутствуют
Сведения об отнесении жилого помещения к определенному виду жилых помещений специализированного жилищного фонда, к жилым помещениям наемного дома социального использования или наемного дома коммерческого использования:	данные отсутствуют
Статус записи об объекте недвижимости):	Сведения об объекте недвижимости имеют статус "актуальные, ранее учтенные"
Особые отметки:	данные отсутствуют
Получатель выписки:	Миль Татьяна, от имени представляемого по доверенности: Комитет имущественных отношений Санкт-Петербурга
ИНЖЕНЕР II КАТЕГОРИИ	
<small>(полное наименование должности)</small>	<small>(подпись)</small>
	Скобелева В. В.
	<small>(инициалы фамилия)</small>

М.П.



Раздел 2

Выписка из Единого государственного реестра недвижимости об основных характеристиках и зарегистрированных правах на объект недвижимости

Сведения о зарегистрированных правах

Помещение			
<small>(вид объекта недвижимости)</small>			
Лист №	Раздела 2	Всего листов раздела 2 :	Всего разделов: _____
28.05.2020 № 78/001/004/2020-69517		Всего листов выписки: _____	
Кадастровый номер:		78:31:0001705:23	

1. Правообладатель (правообладатели):	1.1.	Санкт-Петербург
2. Вид, номер и дата государственной регистрации права:	2.1.	Общая долевая собственность, № 78-78-42/169/2011-022 от 27.04.2011, доля в праве 293/553
3. Документы-основания:	3.1.	сведения не предоставляются
4. Ограничение прав и обременение объекта недвижимости:	не зарегистрировано	
1. Правообладатель (правообладатели):	1.2.	Санкт-Петербург
2. Вид, номер и дата государственной регистрации права:	2.2.	Общая долевая собственность, № 78-78-42/163/2011-144 от 19.07.2011, доля в праве 130/553
3. Документы-основания:	3.2.	сведения не предоставляются
4. Ограничение прав и обременение объекта недвижимости:	не зарегистрировано	
1. Правообладатель (правообладатели):	1.3.	Санкт-Петербург
2. Вид, номер и дата государственной регистрации права:	2.3.	Общая долевая собственность, № 78-78-42/033/2013-371 от 06.08.2013, доля в праве 130/553
3. Документы-основания:	3.3.	сведения не предоставляются
4. Ограничение прав и обременение объекта недвижимости:	не зарегистрировано	
5. Сведения о наличии решения об изъятии объекта недвижимости для государственных и муниципальных нужд:	данные отсутствуют	
6. Сведения об осуществлении государственной регистрации прав без необходимого в силу закона согласия третьего лица, органа:	данные отсутствуют	

ИНЖЕНЕР II КАТЕГОРИИ		Скобелева В. В.
<small>(полное наименование должности)</small>	<small>(подпись)</small>	<small>(инициалы, фамилия)</small>

М.П.

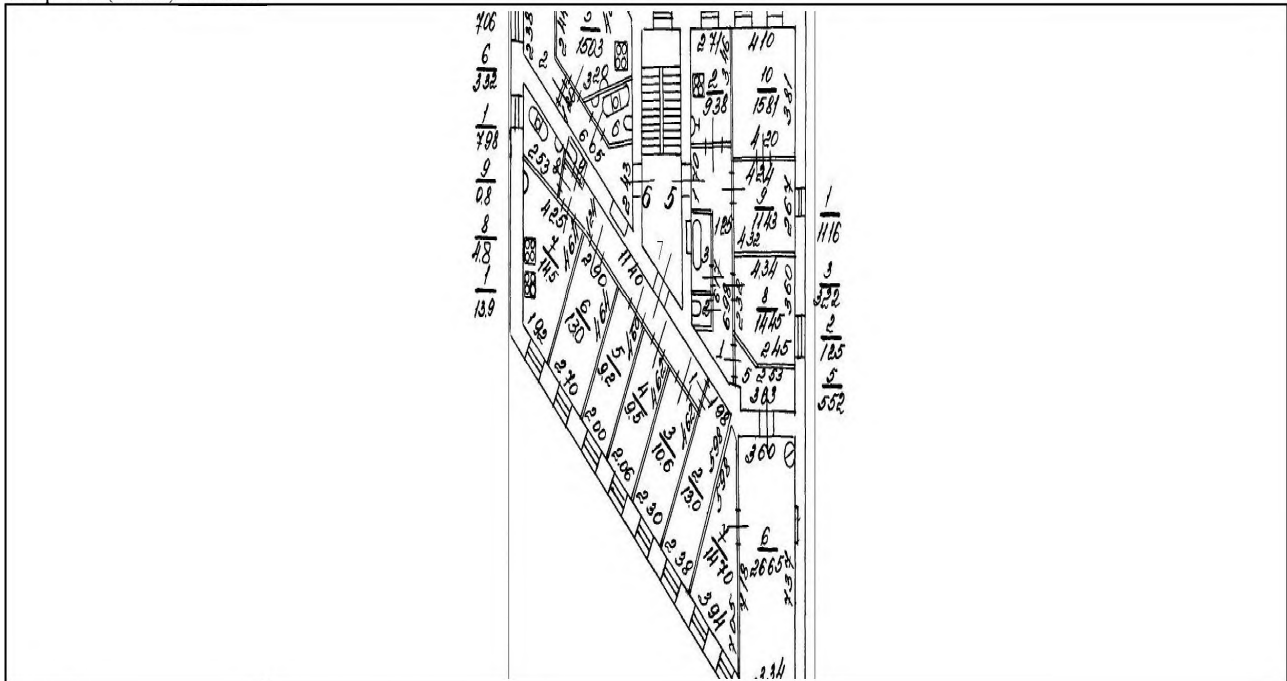


Выписка из Единого государственного реестра недвижимости об основных характеристиках и зарегистрированных правах на объект недвижимости

План расположения помещения, машино-места на этаже (плане этажа)

Помещение			
(пог. объект недвижимости)			
Лист №	Раздела §	Всего листов раздела § :	Всего разделов:
28.05.2020	№ 78/001/004/2020-69517		
Кадастровый номер:		78:31:0001705:23	

Номер этажа (этажей): Этаж № 2



Масштаб 1:	данные отсутствуют
------------	--------------------

ИНЖЕНЕР II КАТЕГОРИИ		Скобелева В. В.
(подпись)	(подпись)	(подпись)

М.П.



ФИЛИАЛ ФЕДЕРАЛЬНОГО ГОСУДАРСТВЕННОГО БЮДЖЕТНОГО УЧРЕЖДЕНИЯ "ФЕДЕРАЛЬНАЯ КАДАСТРОВАЯ ПАЛАТА ФЕДЕРАЛЬНОЙ СЛУЖБЫ ГОСУДАРСТВЕННОЙ РЕГИСТРАЦИИ, КАДАСТРА И КАРТОГРАФИИ" ПО САНКТ-ПЕТЕРБУРГУ

(полное наименование органа регистрации прав)

Раздел 1

Выписка из Единого государственного реестра недвижимости об основных характеристиках и зарегистрированных правах на объект недвижимости

Сведения об основных характеристиках объекта недвижимости

На основании запроса от 27.05.2020 г., поступившего на рассмотрение 27.05.2020 г., сообщаем, что согласно записям Единого государственного реестра недвижимости:

Помещение	
<small>(вид объекта недвижимости)</small>	
Лист №	Раздела 1
Всего листов раздела 1 : _____	
Всего разделов: _____	
Всего листов выписки: _____	
28.05.2020 № 78/001/004/2020-69519	
Кадастровый номер:	78:31:0001705:28
Номер кадастрового квартала:	78:31:0001705
Дата присвоения кадастрового номера:	20.09.2012
Ранее присвоенный государственный учетный номер:	данные отсутствуют
Адрес:	Санкт-Петербург, ул Печатника Григорьева, д 14, литера А, кв 8
Площадь, м²:	70.3
Наименование:	Жилое помещение
Назначение:	Жилое помещение
Номер этажа, на котором расположено помещение, машино-место:	Этаж № 3
Вид жилого помещения:	Квартира
Кадастровая стоимость (руб.):	213743.64
Кадастровые номера иных объектов недвижимости, в пределах которых расположен объект недвижимости:	78:31:0001705:11
Виды разрешенного использования:	данные отсутствуют
Сведения об отнесении жилого помещения к определенному виду жилых помещений специализированного жилищного фонда, к жилым помещениям наемного дома социального использования или наемного дома коммерческого использования:	данные отсутствуют
Статус записи об объекте недвижимости):	Сведения об объекте недвижимости имеют статус "актуальные, ранее учтенные"
Особые отметки:	данные отсутствуют
Получатель выписки:	Миль Татьяна, от имени представляемого по доверенности: Комитет имущественных отношений Санкт-Петербурга
ИНЖЕНЕР II КАТЕГОРИИ	
<small>(полное наименование должности)</small>	<small>(подпись)</small>
	Скобелева В. В.
	<small>(инициалы фамилия)</small>

М.П.



Раздел 2

Выписка из Единого государственного реестра недвижимости об основных характеристиках и зарегистрированных правах на объект недвижимости

Сведения о зарегистрированных правах

Помещение	
<small>(вид объекта недвижимости)</small>	
Лист № _____	Раздела 2
Всего листов раздела 2 : _____	Всего разделов: _____
Всего листов выписки: _____	
28.05.2020 № 78/001/004/2020-69519	
Кадастровый номер:	78:31:0001705:28
1. Правообладатель (правообладатели):	1.1. Санкт-Петербург
2. Вид, номер и дата государственной регистрации права:	2.1. Собственность, № 78-78-42/206/2011-051 от 13.08.2011
3. Документы-основания:	3.1. сведения не предоставляются
4. Ограничение прав и обременение объекта недвижимости:	не зарегистрировано
5. Сведения о наличии решения об изъятии объекта недвижимости для государственных и муниципальных нужд:	данные отсутствуют
6. Сведения об осуществлении государственной регистрации прав без необходимого в силу закона согласия третьего лица, органа:	данные отсутствуют
ИНЖЕНЕР II КАТЕГОРИИ	Кобелева В. В.
<small>(полное наименование должности)</small>	<small>(подпись)</small>
	<small>(инициалы, фамилия)</small>

М.П.



ФИЛИАЛ ФЕДЕРАЛЬНОГО ГОСУДАРСТВЕННОГО БЮДЖЕТНОГО УЧРЕЖДЕНИЯ "ФЕДЕРАЛЬНАЯ КАДАСТРОВАЯ ПАЛАТА ФЕДЕРАЛЬНОЙ СЛУЖБЫ ГОСУДАРСТВЕННОЙ РЕГИСТРАЦИИ, КАДАСТРА И КАРТОГРАФИИ" ПО САНКТ-ПЕТЕРБУРГУ

(полное наименование органа регистрации прав)

Раздел 1

Выписка из Единого государственного реестра недвижимости об основных характеристиках и зарегистрированных правах на объект недвижимости

Сведения об основных характеристиках объекта недвижимости

На основании запроса от 27.05.2020 г., поступившего на рассмотрение 27.05.2020 г., сообщаем, что согласно записям Единого государственного реестра недвижимости:

Помещение	
<small>(вид объекта недвижимости)</small>	
Лист №	Раздела 1
Всего листов раздела 1 :	Всего разделов:
28.05.2020 № 78/001/004/2020-69521	Всего листов выписки:
Кадастровый номер:	78:31:0001705:12
Номер кадастрового квартала:	78:31:0001705
Дата присвоения кадастрового номера:	20.09.2012
Ранее присвоенный государственный учетный номер:	данные отсутствуют
Адрес:	Санкт-Петербург, ул Печатника Григорьева, д 14, литера А, кв 9
Площадь, м²:	128.6
Наименование:	Жилое помещение
Назначение:	Жилое помещение
Номер этажа, на котором расположено помещение, машино-место:	Этаж № 3
Вид жилого помещения:	Квартира
Кадастровая стоимость (руб.):	391001.87
Кадастровые номера иных объектов недвижимости, в пределах которых расположен объект недвижимости:	78:31:0001705:11
Виды разрешенного использования:	данные отсутствуют
Сведения об отнесении жилого помещения к определенному виду жилых помещений специализированного жилищного фонда, к жилым помещениям наемного дома социального использования или наемного дома коммерческого использования:	данные отсутствуют
Статус записи об объекте недвижимости):	Сведения об объекте недвижимости имеют статус "актуальные, ранее учтенные"
Особые отметки:	данные отсутствуют
Получатель выписки:	Миль Татьяна, от имени представляемого по доверенности: Комитет имущественных отношений Санкт-Петербурга
ИНЖЕНЕР II КАТЕГОРИИ	
<small>(полное наименование должности)</small>	<small>(подпись)</small>
	Скобелева В. В.
	<small>(инициалы фамилия)</small>

М.П.



Раздел 2

Выписка из Единого государственного реестра недвижимости об основных характеристиках и зарегистрированных правах на объект недвижимости

Сведения о зарегистрированных правах

Помещение			
<small>(вид объекта недвижимости)</small>			
Лист №	Раздела 2	Всего листов раздела 2 :	Всего разделов: _____
28.05.2020 № 78/001/004/2020-69521		Всего листов выписки: _____	
Кадастровый номер:		78:31:0001705:12	

1. Правообладатель (правообладатели):	1.1.	Санкт-Петербург
2. Вид, номер и дата государственной регистрации права:	2.1.	Общая долевая собственность, № 40000003 от 03.10.1997, доля в праве 15/91
3. Документы-основания:	3.1.	сведения не предоставляются
4. Ограничение прав и обременение объекта недвижимости:	не зарегистрировано	
1. Правообладатель (правообладатели):	1.2.	Санкт-Петербург
2. Вид, номер и дата государственной регистрации права:	2.2.	Общая долевая собственность, № 78-78-42/168/2011-082 от 23.06.2011, доля в праве 7/91
3. Документы-основания:	3.2.	сведения не предоставляются
4. Ограничение прав и обременение объекта недвижимости:	не зарегистрировано	
1. Правообладатель (правообладатели):	1.3.	Санкт-Петербург
2. Вид, номер и дата государственной регистрации права:	2.3.	Общая долевая собственность, № 78-78-42/168/2011-083 от 23.06.2011, доля в праве 8/91
3. Документы-основания:	3.3.	сведения не предоставляются
4. Ограничение прав и обременение объекта недвижимости:	не зарегистрировано	
1. Правообладатель (правообладатели):	1.4.	Санкт-Петербург
2. Вид, номер и дата государственной регистрации права:	2.4.	Общая долевая собственность, № 78-78-42/168/2011-084 от 23.06.2011, доля в праве 16/91
3. Документы-основания:	3.4.	сведения не предоставляются
4. Ограничение прав и обременение объекта недвижимости:	не зарегистрировано	
1. Правообладатель (правообладатели):	1.5.	Санкт-Петербург
2. Вид, номер и дата государственной регистрации права:	2.5.	Общая долевая собственность, № 78-78-42/206/2011-067 от 16.08.2011, доля в праве 12/91
3. Документы-основания:	3.5.	сведения не предоставляются
4. Ограничение прав и обременение объекта недвижимости:	не зарегистрировано	
1. Правообладатель (правообладатели):	1.6.	Санкт-Петербург
2. Вид, номер и дата государственной регистрации права:	2.6.	Общая долевая собственность, № 78-78-42/024/2012-228 от 30.03.2012, доля в праве 17/91
3. Документы-основания:	3.6.	сведения не предоставляются
4. Ограничение прав и обременение объекта недвижимости:	не зарегистрировано	
1. Правообладатель (правообладатели):	1.7.	Санкт-Петербург
2. Вид, номер и дата государственной регистрации права:	2.7.	Общая долевая собственность, № 78-78-42/033/2013-438 от 07.08.2013, доля в праве 16/91
3. Документы-основания:	3.7.	сведения не предоставляются
4. Ограничение прав и обременение объекта недвижимости:	не зарегистрировано	
5. Сведения о наличии решения об изъятии объекта недвижимости для государственных и муниципальных нужд:	данные отсутствуют	
6. Сведения об осуществлении государственной регистрации прав без необходимого в силу закона согласия третьего лица, органа:	данные отсутствуют	

ИНЖЕНЕР II КАТЕГОРИИ		Скобелева В. В.
<small>(полное наименование должности)</small>	<small>(подпись)</small>	<small>(инициалы, фамилия)</small>

М.П.

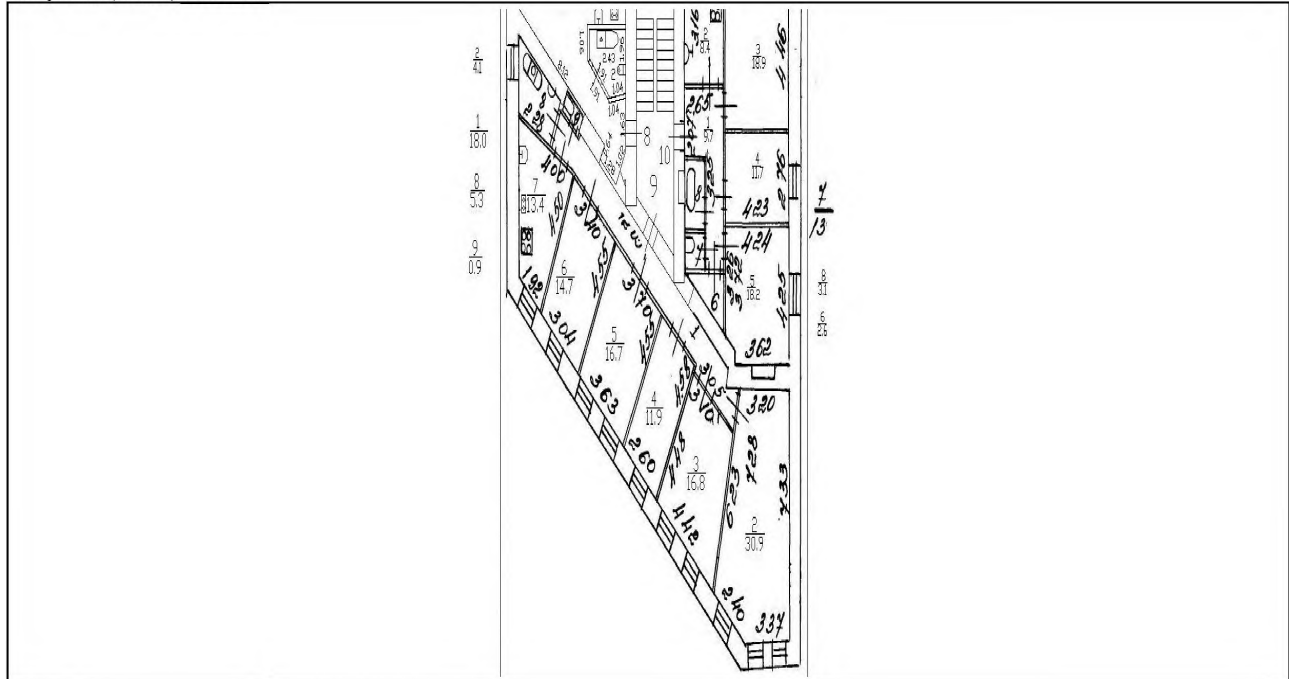


Выписка из Единого государственного реестра недвижимости об основных характеристиках и зарегистрированных правах на объект недвижимости

План расположения помещения, машино-места на этаже (плане этажа)

Помещение			
(пол объекта недвижимости)			
Лист №	Раздела 5	Всего листов раздела 5 :	Всего разделов:
28.05.2020 № 78/001/004/2020-69521			Всего листов выписки:
Кадастровый номер:		78:31:0001705:12	

Номер этажа (этажей): **Этаж № 3**



Масштаб 1:	данные отсутствуют
------------	--------------------

ИНЖЕНЕР II КАТЕГОРИИ		Скобелева В. В.
<small>(подпись)</small>	<small>(подпись)</small>	<small>(подпись)</small>

М.П.



ФИЛИАЛ ФЕДЕРАЛЬНОГО ГОСУДАРСТВЕННОГО БЮДЖЕТНОГО УЧРЕЖДЕНИЯ "ФЕДЕРАЛЬНАЯ КАДАСТРОВАЯ ПАЛАТА ФЕДЕРАЛЬНОЙ СЛУЖБЫ ГОСУДАРСТВЕННОЙ РЕГИСТРАЦИИ, КАДАСТРА И КАРТОГРАФИИ" ПО САНКТ-ПЕТЕРБУРГУ

(полное наименование органа регистрации прав)

Раздел 1

Выписка из Единого государственного реестра недвижимости об основных характеристиках и зарегистрированных правах на объект недвижимости

Сведения об основных характеристиках объекта недвижимости

На основании запроса от 27.05.2020 г., поступившего на рассмотрение 27.05.2020 г., сообщаем, что согласно записям Единого государственного реестра недвижимости:

Помещение	
<small>(вид объекта недвижимости)</small>	
Лист №	Раздела 1
Всего листов раздела 1 :	Всего разделов:
28.05.2020 № 78/001/004/2020-69515	Всего листов выписки:
Кадастровый номер:	78:31:0001705:24
Номер кадастрового квартала:	78:31:0001705
Дата присвоения кадастрового номера:	20.09.2012
Ранее присвоенный государственный учетный номер:	данные отсутствуют
Адрес:	Санкт-Петербург, ул Печатника Григорьева, д 14, литера А, кв 10
Площадь, м²:	73.9
Наименование:	Жилое помещение
Назначение:	Жилое помещение
Номер этажа, на котором расположено помещение, машино-место:	Этаж № 3
Вид жилого помещения:	Квартира
Кадастровая стоимость (руб.):	224689.26
Кадастровые номера иных объектов недвижимости, в пределах которых расположен объект недвижимости:	78:31:0001705:11
Виды разрешенного использования:	данные отсутствуют
Сведения об отнесении жилого помещения к определенному виду жилых помещений специализированного жилищного фонда, к жилым помещениям наемного дома социального использования или наемного дома коммерческого использования:	данные отсутствуют
Статус записи об объекте недвижимости):	Сведения об объекте недвижимости имеют статус "актуальные, ранее учтенные"
Особые отметки:	данные отсутствуют
Получатель выписки:	Миль Татьяна, от имени представляемого по доверенности: Комитет имущественных отношений Санкт-Петербурга
ИНЖЕНЕР II КАТЕГОРИИ	
<small>(полное наименование должности)</small>	<small>(подпись)</small>
	Скобелева В. В.
	<small>(инициалы фамилии)</small>

М.П.



Раздел 2

Выписка из Единого государственного реестра недвижимости об основных характеристиках и зарегистрированных правах на объект недвижимости

Сведения о зарегистрированных правах

Помещение			
<small>(вид объекта недвижимости)</small>			
Лист №	Раздела 2	Всего листов раздела 2 :	Всего разделов: _____
28.05.2020 № 78/001/004/2020-69515		Всего листов выписки: _____	
Кадастровый номер:		78:31:0001705:24	

1. Правообладатель (правообладатели):	1.1.	Санкт-Петербург
2. Вид, номер и дата государственной регистрации права:	2.1.	Общая долевая собственность, № 40000003 от 03.10.1997, доля в праве 12/30
3. Документы-основания:	3.1.	сведения не предоставляются
4. Ограничение прав и обременение объекта недвижимости:	не зарегистрировано	
1. Правообладатель (правообладатели):	1.2.	Санкт-Петербург
2. Вид, номер и дата государственной регистрации права:	2.2.	Общая долевая собственность, № 78-78-42/053/2012-023 от 01.09.2012, доля в праве 18/30
3. Документы-основания:	3.2.	сведения не предоставляются
4. Ограничение прав и обременение объекта недвижимости:	не зарегистрировано	
5. Сведения о наличии решения об изъятии объекта недвижимости для государственных и муниципальных нужд:	данные отсутствуют	
6. Сведения об осуществлении государственной регистрации прав без необходимого в силу закона согласия третьего лица, органа:	данные отсутствуют	

ИНЖЕНЕР II КАТЕГОРИИ		Скобелева В. В.
<small>(полное наименование должности)</small>	<small>(подпись)</small>	<small>(инициалы, фамилия)</small>

М.П.



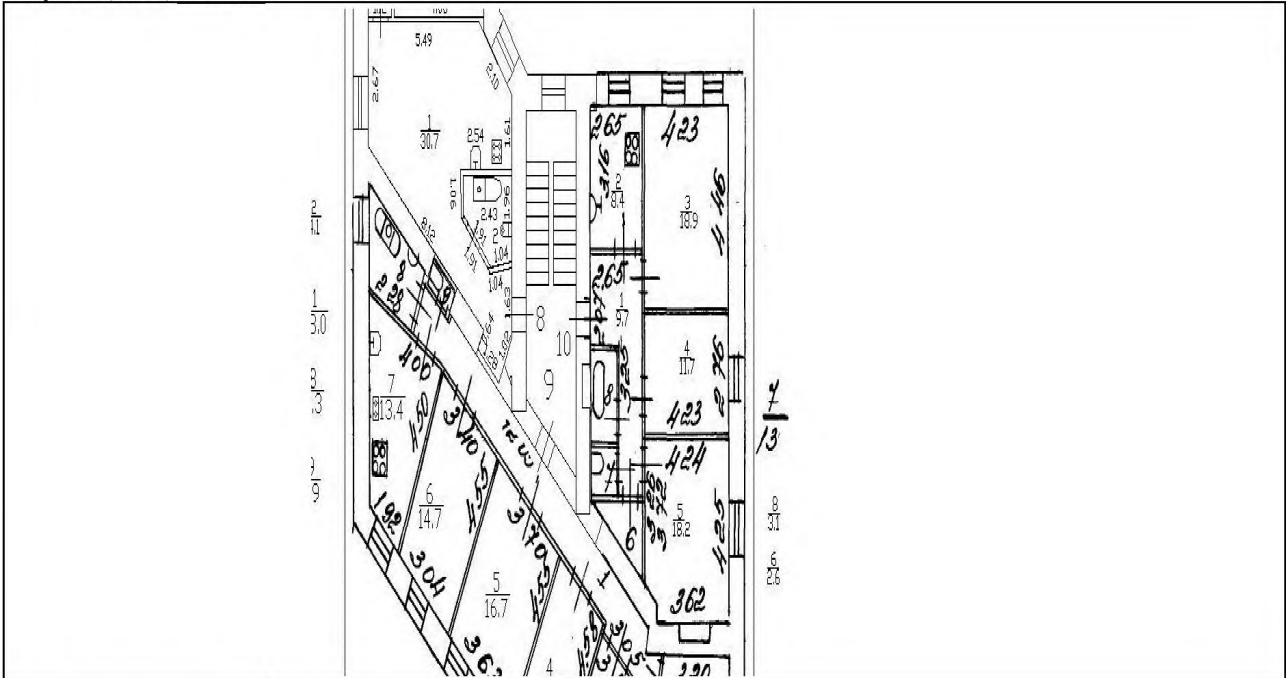
Раздел 5

Выписка из Единого государственного реестра недвижимости об основных характеристиках и зарегистрированных правах на объект недвижимости

План расположения помещения, машино-места на этаже (плане этажа)

Помещение			
<small>(вид объекта недвижимости)</small>			
Лист №	Раздела 5	Всего листов раздела 5 :	Всего разделов:
28.05.2020 № 78/001/004/2020-69515			
Кадастровый номер:		78:31:0001705:24	

Номер этажа (этажей): **Этаж № 3**



Масштаб 1:	данные отсутствуют
------------	--------------------

ИНЖЕНЕР II КАТЕГОРИИ <small>(полное наименование должности)</small>	<small>(подпись)</small>	Скобелева В. В. <small>(инициалы, фамилия)</small>
---	--------------------------	--

М.П.



ФИЛИАЛ ФЕДЕРАЛЬНОГО ГОСУДАРСТВЕННОГО БЮДЖЕТНОГО УЧРЕЖДЕНИЯ "ФЕДЕРАЛЬНАЯ КАДАСТРОВАЯ ПАЛАТА ФЕДЕРАЛЬНОЙ СЛУЖБЫ ГОСУДАРСТВЕННОЙ РЕГИСТРАЦИИ, КАДАСТРА И КАРТОГРАФИИ" ПО САНКТ-ПЕТЕРБУРГУ

(полное наименование органа регистрации прав)

Раздел 1

Выписка из Единого государственного реестра недвижимости об основных характеристиках и зарегистрированных правах на объект недвижимости

Сведения об основных характеристиках объекта недвижимости

На основании запроса от 27.05.2020 г., поступившего на рассмотрение 27.05.2020 г., сообщаем, что согласно записям Единого государственного реестра недвижимости:

Помещение	
<small>(вид объекта недвижимости)</small>	
Лист №	Раздела 1
Всего листов раздела 1 : _____	
Всего разделов: _____	
Всего листов выписки: _____	
28.05.2020 № 78/001/004/2020-69520	
Кадастровый номер:	78:31:0001705:25
Номер кадастрового квартала:	78:31:0001705
Дата присвоения кадастрового номера:	20.09.2012
Ранее присвоенный государственный учетный номер:	данные отсутствуют
Адрес:	Санкт-Петербург, ул Печатника Григорьева, д 14, литера А, кв 12
Площадь, м²:	104.6
Наименование:	Жилое помещение
Назначение:	Жилое помещение
Номер этажа, на котором расположено помещение, машино-место:	Этаж № 3
Вид жилого помещения:	Квартира
Кадастровая стоимость (руб.):	318031.07
Кадастровые номера иных объектов недвижимости, в пределах которых расположен объект недвижимости:	78:31:0001705:11
Виды разрешенного использования:	данные отсутствуют
Сведения об отнесении жилого помещения к определенному виду жилых помещений специализированного жилищного фонда, к жилым помещениям наемного дома социального использования или наемного дома коммерческого использования:	данные отсутствуют
Статус записи об объекте недвижимости):	Сведения об объекте недвижимости имеют статус "актуальные, ранее учтенные"
Особые отметки:	данные отсутствуют
Получатель выписки:	Миль Татьяна, от имени представляемого по доверенности: Комитет имущественных отношений Санкт-Петербурга
ИНЖЕНЕР II КАТЕГОРИИ	
<small>(полное наименование должности)</small>	<small>(подпись)</small>
	Скобелева В. В.
	<small>(инициалы фамилии)</small>

М.П.



Раздел 2

Выписка из Единого государственного реестра недвижимости об основных характеристиках и зарегистрированных правах на объект недвижимости

Сведения о зарегистрированных правах

Помещение			
<small>(вид объекта недвижимости)</small>			
Лист №	Раздела 2	Всего листов раздела 2 :	Всего разделов: _____
28.05.2020 № 78/001/004/2020-69520		Всего листов выписки: _____	
Кадастровый номер:		78:31:0001705:25	

1. Правообладатель (правообладатели):	1.1.	Санкт-Петербург
2. Вид, номер и дата государственной регистрации права:	2.1.	Общая долевая собственность, № 40000003 от 03.10.1997, доля в праве 24/84
3. Документы-основания:	3.1.	сведения не предоставляются
4. Ограничение прав и обременение объекта недвижимости:	не зарегистрировано	
1. Правообладатель (правообладатели):	1.2.	Санкт-Петербург
2. Вид, номер и дата государственной регистрации права:	2.2.	Общая долевая собственность, № 78-78-42/202/2011-148 от 06.04.2011, доля в праве 15/84
3. Документы-основания:	3.2.	сведения не предоставляются
4. Ограничение прав и обременение объекта недвижимости:	не зарегистрировано	
1. Правообладатель (правообладатели):	1.3.	Санкт-Петербург
2. Вид, номер и дата государственной регистрации права:	2.3.	Общая долевая собственность, № 78-78-42/158/2011-089 от 21.06.2011, доля в праве 33/84
3. Документы-основания:	3.3.	сведения не предоставляются
4. Ограничение прав и обременение объекта недвижимости:	не зарегистрировано	
1. Правообладатель (правообладатели):	1.4.	Санкт-Петербург
2. Вид, номер и дата государственной регистрации права:	2.4.	Общая долевая собственность, № 78-78-42/033/2013-375 от 06.08.2013, доля в праве 12/84
3. Документы-основания:	3.4.	сведения не предоставляются
4. Ограничение прав и обременение объекта недвижимости:	не зарегистрировано	
5. Сведения о наличии решения об изъятии объекта недвижимости для государственных и муниципальных нужд:	данные отсутствуют	
6. Сведения об осуществлении государственной регистрации прав без необходимого в силу закона согласия третьего лица, органа:	данные отсутствуют	

ИНЖЕНЕР II КАТЕГОРИИ		Скобелева В. В.
<small>(полное наименование должности)</small>	<small>(подпись)</small>	<small>(инициалы, фамилия)</small>

М.П.



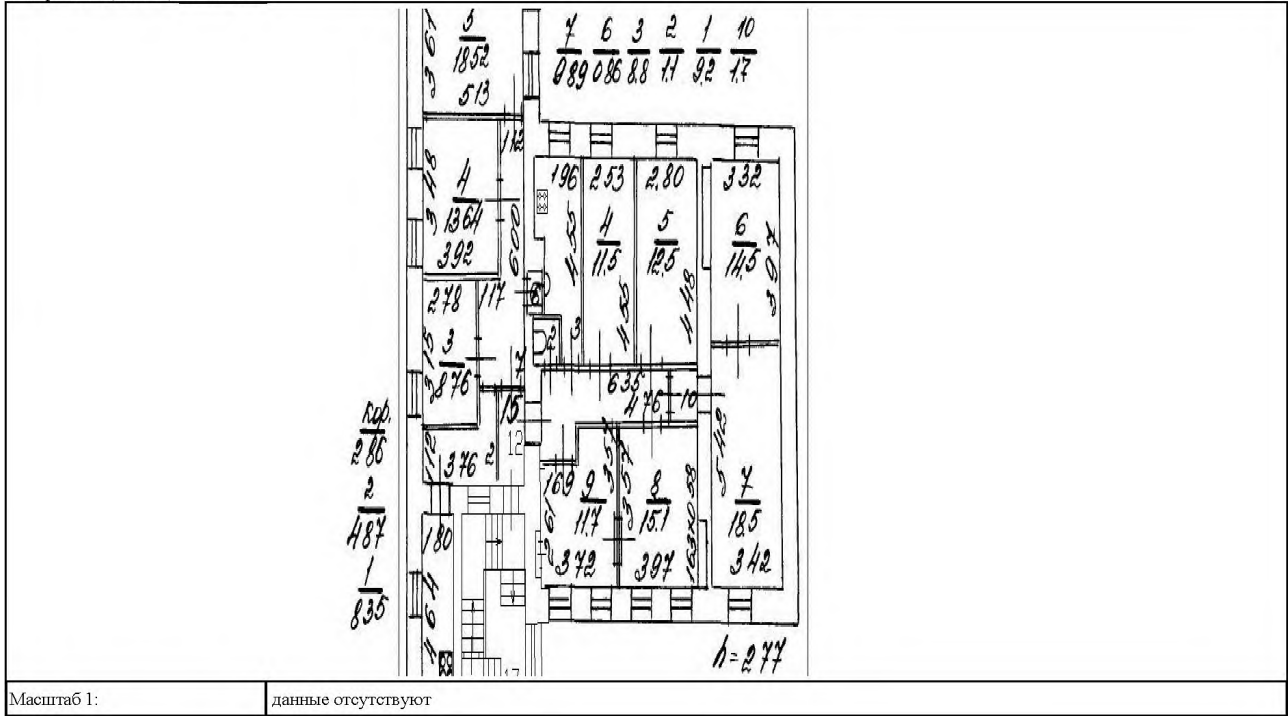
Раздел 5

Выписка из Единого государственного реестра недвижимости об основных характеристиках и зарегистрированных правах на объект недвижимости

План расположения помещения, машино-места на этаже (плане этажа)

Помещение			
<small>(по объекту недвижимости)</small>			
Лист №	Раздела 5	Всего листов раздела 5 :	Всего разделов:
28.05.2020	№ 78/001/004/2020-69520		
Кадастровый номер:		78:31:0001705:25	

Номер этажа (этажей): **Этаж № 3**



Масштаб 1: данные отсутствуют

ИНЖЕНЕР II КАТЕГОРИИ		Скобелева В. В.
<small>(подпись)</small>		<small>(подпись)</small>

М.П.



ФИЛИАЛ ФЕДЕРАЛЬНОГО ГОСУДАРСТВЕННОГО БЮДЖЕТНОГО УЧРЕЖДЕНИЯ "ФЕДЕРАЛЬНАЯ КАДАСТРОВАЯ ПАЛАТА ФЕДЕРАЛЬНОЙ СЛУЖБЫ ГОСУДАРСТВЕННОЙ РЕГИСТРАЦИИ, КАДАСТРА И КАРТОГРАФИИ" ПО САНКТ-ПЕТЕРБУРГУ

(полное наименование органа регистрации прав)

Раздел 1

Выписка из Единого государственного реестра недвижимости об основных характеристиках и зарегистрированных правах на объект недвижимости

Сведения об основных характеристиках объекта недвижимости

На основании запроса от 27.05.2020 г., поступившего на рассмотрение 27.05.2020 г., сообщаем, что согласно записям Единого государственного реестра недвижимости:

Помещение	
<small>(вид объекта недвижимости)</small>	
Лист №	Раздела 1
Всего листов раздела 1 :	Всего разделов: _____
Всего листов выписки: _____	
28.05.2020 № 78/001/004/2020-69513	
Кадастровый номер:	78:31:0001705:18
Номер кадастрового квартала:	78:31:0001705
Дата присвоения кадастрового номера:	20.09.2012
Ранее присвоенный государственный учетный номер:	данные отсутствуют
Адрес:	Санкт-Петербург, ул Печатника Григорьева, д 14, литера А, кв 13
Площадь, м²:	64.2
Наименование:	Жилое помещение
Назначение:	Жилое помещение
Номер этажа, на котором расположено помещение, машино-место:	Этаж № 2
Вид жилого помещения:	Квартира
Кадастровая стоимость (руб.):	195196.89
Кадастровые номера иных объектов недвижимости, в пределах которых расположен объект недвижимости:	78:31:0001705:11
Виды разрешенного использования:	данные отсутствуют
Сведения об отнесении жилого помещения к определенному виду жилых помещений специализированного жилищного фонда, к жилым помещениям наемного дома социального использования или наемного дома коммерческого использования:	данные отсутствуют
Статус записи об объекте недвижимости):	Сведения об объекте недвижимости имеют статус "актуальные, ранее учтенные"
Особые отметки:	данные отсутствуют
Получатель выписки:	Миль Татьяна, от имени представляемого по доверенности: Комитет имущественных отношений Санкт-Петербурга
ИНЖЕНЕР II КАТЕГОРИИ	
<small>(полное наименование должности)</small>	<small>(подпись)</small>
	Зкобелева В. В.
	<small>(инициалы фамилия)</small>

М.П.



Раздел 2

Выписка из Единого государственного реестра недвижимости об основных характеристиках и зарегистрированных правах на объект недвижимости

Сведения о зарегистрированных правах

Помещение	
<small>(вид объекта недвижимости)</small>	
Лист № _____	Раздела 2
Всего листов раздела 2 : _____	Всего разделов: _____
Всего листов выписки: _____	
28.05.2020 № 78/001/004/2020-69513	
Кадастровый номер:	78:31:0001705:18
1. Правообладатель (правообладатели):	1.1. Санкт-Петербург
2. Вид, номер и дата государственной регистрации права:	2.1. Собственность, № 78-78-42/164/2011-015 от 31.05.2011
3. Документы-основания:	3.1. сведения не предоставляются
4. Ограничение прав и обременение объекта недвижимости:	не зарегистрировано
5. Сведения о наличии решения об изъятии объекта недвижимости для государственных и муниципальных нужд:	данные отсутствуют
6. Сведения об осуществлении государственной регистрации прав без необходимого в силу закона согласия третьего лица, органа:	данные отсутствуют
ИНЖЕНЕР II КАТЕГОРИИ	Кобелева В. В.
<small>(полное наименование должности)</small>	<small>(подпись)</small>
	<small>(инициалы, фамилия)</small>

М.П.

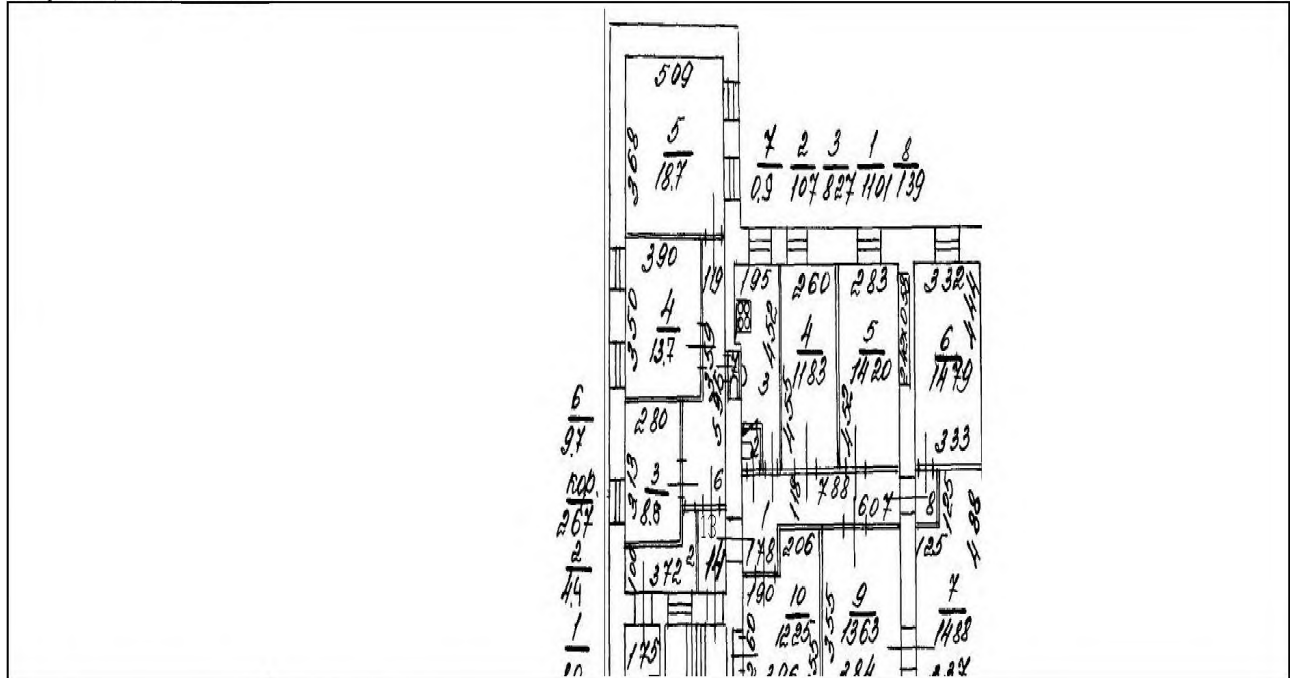


Выписка из Единого государственного реестра недвижимости об основных характеристиках и зарегистрированных правах на объект недвижимости

План расположения помещения, машино-места на этаже (плане этажа)

Помещение			
<small>(по объекту недвижимости)</small>			
Лист №	Раздела 5	Всего листов раздела 5 :	Всего разделов:
28.05.2020	№ 78/001/004/2020-69513		
Кадастровый номер:		78:31:0001705:18	

Номер этажа (этажей): Этаж № 2



Масштаб 1:	данные отсутствуют
------------	--------------------

ИНЖЕНЕР II КАТЕГОРИИ <small>(подпись)</small>	Скобелева В. В. <small>(подпись)</small>
--	---

М.П.



ФИЛИАЛ ФЕДЕРАЛЬНОГО ГОСУДАРСТВЕННОГО БЮДЖЕТНОГО УЧРЕЖДЕНИЯ "ФЕДЕРАЛЬНАЯ КАДАСТРОВАЯ ПАЛАТА ФЕДЕРАЛЬНОЙ СЛУЖБЫ ГОСУДАРСТВЕННОЙ РЕГИСТРАЦИИ, КАДАСТРА И КАРТОГРАФИИ" ПО САНКТ-ПЕТЕРБУРГУ

(полное наименование органа регистрации прав)

Раздел 1

Выписка из Единого государственного реестра недвижимости об основных характеристиках и зарегистрированных правах на объект недвижимости

Сведения об основных характеристиках объекта недвижимости

На основании запроса от 27.05.2020 г., поступившего на рассмотрение 27.05.2020 г., сообщаем, что согласно записям Единого государственного реестра недвижимости:

Помещение	
<small>(вид объекта недвижимости)</small>	
Лист №	Раздела 1
Всего листов раздела 1 :	_____
Всего разделов:	_____
Всего листов выписки:	_____
28.05.2020 № 78/001/004/2020-69535	
Кадастровый номер:	78:31:0001705:19
Номер кадастрового квартала:	78:31:0001705
Дата присвоения кадастрового номера:	20.09.2012
Ранее присвоенный государственный учетный номер:	данные отсутствуют
Адрес:	г. Санкт-Петербург, улица Печатника Григорьева, дом 14, литера А, квартира 14
Площадь, м²:	103.4
Наименование:	Жилое помещение
Назначение:	Жилое помещение
Номер этажа, на котором расположено помещение, машино-место:	Этаж № 2
Вид жилого помещения:	Квартира
Кадастровая стоимость (руб.):	314382.53
Кадастровые номера иных объектов недвижимости, в пределах которых расположен объект недвижимости:	78:31:0001705:11
Виды разрешенного использования:	данные отсутствуют
Сведения об отнесении жилого помещения к определенному виду жилых помещений специализированного жилищного фонда, к жилым помещениям наемного дома социального использования или наемного дома коммерческого использования:	данные отсутствуют
Статус записи об объекте недвижимости):	Сведения об объекте недвижимости имеют статус "актуальные, ранее учтенные"
Особые отметки:	данные отсутствуют
Получатель выписки:	Миль Татьяна, от имени представляемого по доверенности: Комитет имущественных отношений Санкт-Петербурга
ИНЖЕНЕР II КАТЕГОРИИ	Скобелева В. В.
<small>(полное наименование должности)</small>	<small>(подпись)</small>
М.П.	
<small>(инициалы, фамилия)</small>	



Выписка из Единого государственного реестра недвижимости об основных характеристиках и зарегистрированных правах на объект недвижимости

Сведения о зарегистрированных правах

Помещение			
<small>(вид объекта недвижимости)</small>			
Лист №	Раздела 2	Всего листов раздела 2 :	Всего разделов: _____
28.05.2020 № 78/001/004/2020-69535		Всего листов выписки: _____	
Кадастровый номер:		78:31:0001705:19	

1. Правообладатель (правообладатели):	1.1.	Санкт-Петербург
2. Вид, номер и дата государственной регистрации права:	2.1.	Общая долевая собственность, № 40000003 от 03.10.1997, доля в праве 41/70
3. Документы-основания:	3.1.	сведения не предоставляются
4. Ограничение прав и обременение объекта недвижимости:	не зарегистрировано	
1. Правообладатель (правообладатели):	1.2.	Санкт-Петербург
2. Вид, номер и дата государственной регистрации права:	2.2.	Общая долевая собственность, № 78-78-42/027/2013-035 от 23.04.2013, доля в праве 29/70
3. Документы-основания:	3.2.	сведения не предоставляются
4. Ограничение прав и обременение объекта недвижимости:	не зарегистрировано	
5. Сведения о наличии решения об изъятии объекта недвижимости для государственных и муниципальных нужд:	данные отсутствуют	
6. Сведения об осуществлении государственной регистрации прав без необходимого в силу закона согласия третьего лица, органа:	данные отсутствуют	

ИНЖЕНЕР II КАТЕГОРИИ		Скобелева В. В.
<small>(полное наименование должности)</small>	<small>(подпись)</small>	<small>(инициалы, фамилия)</small>

М.П.

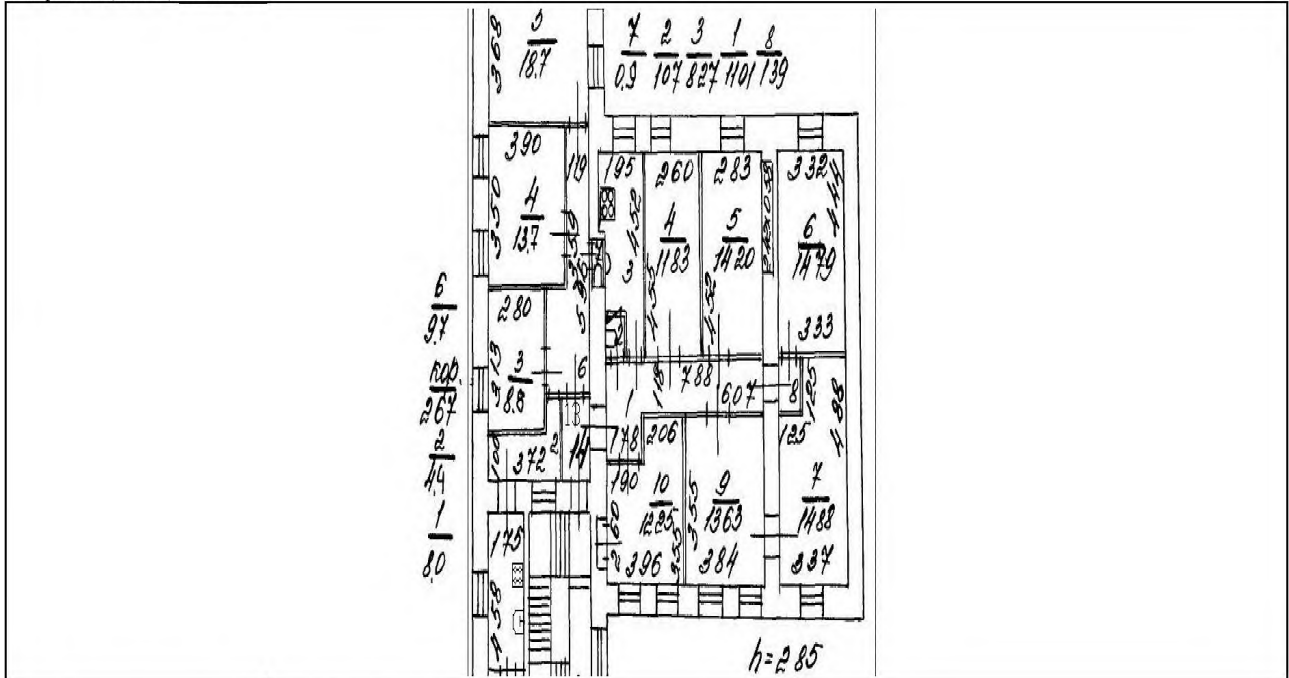


Выписка из Единого государственного реестра недвижимости об основных характеристиках и зарегистрированных правах на объект недвижимости

План расположения помещения, машино-места на этаже (плане этажа)

Помещение			
<small>(вид объекта недвижимости)</small>			
Лист №	Раздела 5	Всего листов раздела 5 :	Всего разделов:
28.05.2020	№ 78/001/004/2020-69535		
Кадастровый номер:		78:31:0001705:19	

Номер этажа (этажей): **Этаж № 2**



Масштаб 1:	данные отсутствуют
------------	--------------------

ИНЖЕНЕР II КАТЕГОРИИ <small>(подпись)</small>	<small>(подпись)</small>	Скобелева В. В. <small>(подпись)</small>
--	--------------------------	---

М.П.



ФИЛИАЛ ФЕДЕРАЛЬНОГО ГОСУДАРСТВЕННОГО БЮДЖЕТНОГО УЧРЕЖДЕНИЯ "ФЕДЕРАЛЬНАЯ КАДАСТРОВАЯ ПАЛАТА ФЕДЕРАЛЬНОЙ СЛУЖБЫ ГОСУДАРСТВЕННОЙ РЕГИСТРАЦИИ, КАДАСТРА И КАРТОГРАФИИ" ПО САНКТ-ПЕТЕРБУРГУ

(полное наименование органа регистрации прав)

Раздел 1

Выписка из Единого государственного реестра недвижимости об основных характеристиках и зарегистрированных правах на объект недвижимости

Сведения об основных характеристиках объекта недвижимости

На основании запроса от 27.05.2020 г., поступившего на рассмотрение 27.05.2020 г., сообщаем, что согласно записям Единого государственного реестра недвижимости:

Помещение	
<small>(вид объекта недвижимости)</small>	
Лист №	Раздела 1
Всего листов раздела 1 :	_____
Всего разделов:	_____
Всего листов выписки:	_____
28.05.2020 № 78/001/004/2020-69506	
Кадастровый номер:	78:31:0001705:26
Номер кадастрового квартала:	78:31:0001705
Дата присвоения кадастрового номера:	20.09.2012
Ранее присвоенный государственный учетный номер:	данные отсутствуют
Адрес:	г. Санкт-Петербург, улица Печатника Григорьева, дом 14, литера А, квартира 15
Площадь, м²:	65,0
Наименование:	Жилое помещение
Назначение:	Жилое помещение
Номер этажа, на котором расположено помещение, машино-место:	Этаж № 3
Вид жилого помещения:	Квартира
Кадастровая стоимость (руб.):	197629,25
Кадастровые номера иных объектов недвижимости, в пределах которых расположен объект недвижимости:	78:31:0001705:11
Виды разрешенного использования:	данные отсутствуют
Сведения об отнесении жилого помещения к определенному виду жилых помещений специализированного жилищного фонда, к жилым помещениям наемного дома социального использования или наемного дома коммерческого использования:	данные отсутствуют
Статус записи об объекте недвижимости):	Сведения об объекте недвижимости имеют статус "актуальные, ранее учтенные"
Особые отметки:	данные отсутствуют
Получатель выписки:	Миль Татьяна, от имени представляемого по доверенности: Комитет имущественных отношений Санкт-Петербурга
ИНЖЕНЕР II КАТЕГОРИИ	Скобелева В. В.
<small>(полное наименование должности)</small>	<small>(подпись)</small>
М.П.	
<small>(инициалы, фамилия)</small>	



Раздел 2

Выписка из Единого государственного реестра недвижимости об основных характеристиках и зарегистрированных правах на объект недвижимости

Сведения о зарегистрированных правах

Помещение			
<small>(вид объекта недвижимости)</small>			
Лист №	Раздела 2	Всего листов раздела 2 :	Всего разделов: _____
28.05.2020 № 78/001/004/2020-69506		Всего листов выписки: _____	
Кадастровый номер:		78:31:0001705:26	

1. Правообладатель (правообладатели):	1.1.	Санкт-Петербург
2. Вид, номер и дата государственной регистрации права:	2.1.	Собственность, № 40000003 от 03.10.1997
3. Документы-основания:	3.1.	сведения не предоставляются
4. Ограничение прав и обременение объекта недвижимости:	не зарегистрировано	
5. Сведения о наличии решения об изъятии объекта недвижимости для государственных и муниципальных нужд:	данные отсутствуют	
6. Сведения об осуществлении государственной регистрации прав без необходимого в силу закона согласия третьего лица, органа:	данные отсутствуют	

ИНЖЕНЕР II КАТЕГОРИИ		Кобелева В. В.
<small>(полное наименование должности)</small>	<small>(подпись)</small>	<small>(инициалы, фамилия)</small>

М.П.



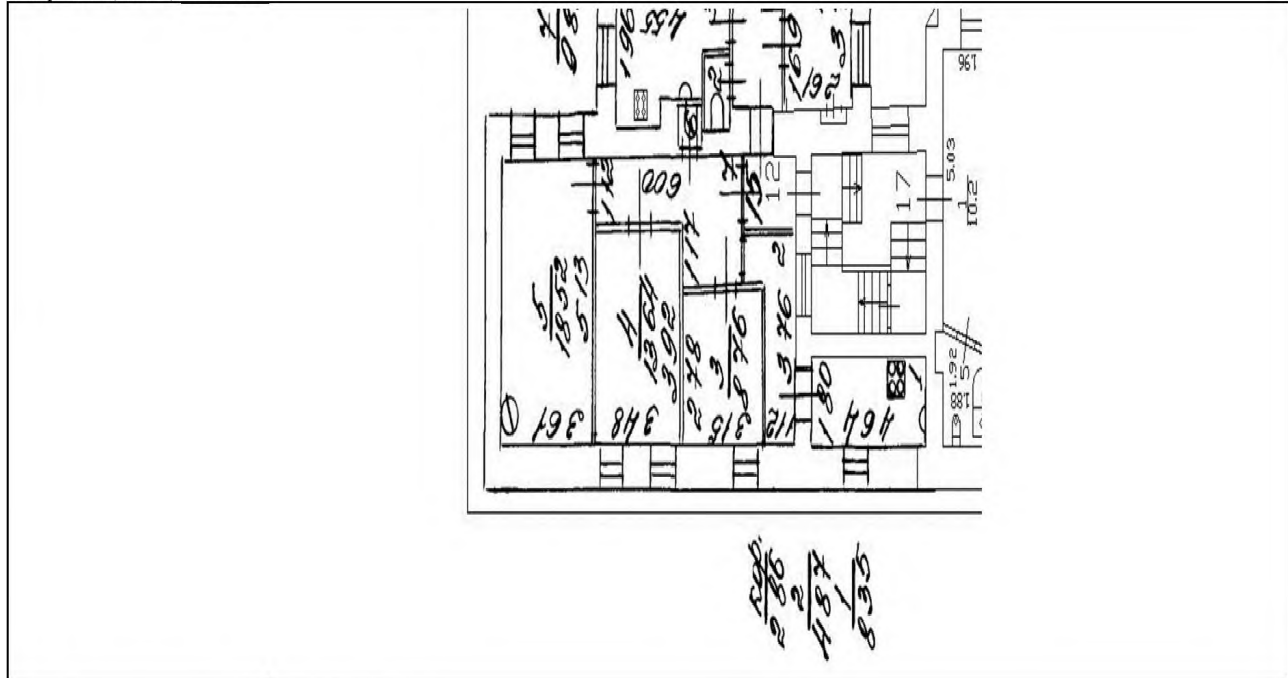
Раздел 5

Выписка из Единого государственного реестра недвижимости об основных характеристиках и зарегистрированных правах на объект недвижимости

План расположения помещения, машино-места на этаже (плане этажа)

Помещение			
<small>(вид объекта недвижимости)</small>			
Лист №	Раздела 5	Всего листов раздела 5	Всего разделов:
28.05.2020	№ 78/001/004/2020-69506		Всего листов выписки:
Кадастровый номер:		78:31:0001705:26	

Номер этажа (этажей): **Этаж № 3**



Масштаб 1:	данные отсутствуют
------------	--------------------

ИНЖЕНЕР II КАТЕГОРИИ		Скобелева В. В.
<small>(полное наименование должности)</small>	<small>(подпись)</small>	<small>(инициалы, фамилия)</small>

М.П.



ФИЛИАЛ ФЕДЕРАЛЬНОГО ГОСУДАРСТВЕННОГО БЮДЖЕТНОГО УЧРЕЖДЕНИЯ "ФЕДЕРАЛЬНАЯ КАДАСТРОВАЯ ПАЛАТА ФЕДЕРАЛЬНОЙ СЛУЖБЫ ГОСУДАРСТВЕННОЙ РЕГИСТРАЦИИ, КАДАСТРА И КАРТОГРАФИИ" ПО САНКТ-ПЕТЕРБУРГУ

(полное наименование органа регистрации прав)

Раздел 1

Выписка из Единого государственного реестра недвижимости об основных характеристиках и зарегистрированных правах на объект недвижимости

Сведения об основных характеристиках объекта недвижимости

На основании запроса от 27.05.2020 г., поступившего на рассмотрение 27.05.2020 г., сообщаем, что согласно записям Единого государственного реестра недвижимости:

Помещение	
<small>(вид объекта недвижимости)</small>	
Лист №	Раздела 1
Всего листов раздела 1 :	Всего разделов:
28.05.2020 № 78/001/004/2020-69518	Всего листов выписки:
Кадастровый номер:	78:31:0001705:20
Номер кадастрового квартала:	78:31:0001705
Дата присвоения кадастрового номера:	20.09.2012
Ранее присвоенный государственный учетный номер:	данные отсутствуют
Адрес:	г. Санкт-Петербург, улица Печатника Григорьева, дом 14, литера А, квартира 16
Площадь, м²:	54,9
Наименование:	Жилое помещение
Назначение:	Жилое помещение
Номер этажа, на котором расположено помещение, машино-место:	Этаж № 2
Вид жилого помещения:	Квартира
Кадастровая стоимость (руб.):	166920.71
Кадастровые номера иных объектов недвижимости, в пределах которых расположен объект недвижимости:	78:31:0001705:11
Виды разрешенного использования:	данные отсутствуют
Сведения об отнесении жилого помещения к определенному виду жилых помещений специализированного жилищного фонда, к жилым помещениям наемного дома социального использования или наемного дома коммерческого использования:	данные отсутствуют
Статус записи об объекте недвижимости):	Сведения об объекте недвижимости имеют статус "актуальные, ранее учтенные"
Особые отметки:	данные отсутствуют
Получатель выписки:	Миль Татьяна, от имени представляемого по доверенности: Комитет имущественных отношений Санкт-Петербурга
ИНЖЕНЕР II КАТЕГОРИИ	Скобелева В. В.
<small>(полное наименование должности)</small>	<small>(подпись)</small>
М.П.	
<small>(инициалы, фамилия)</small>	



Раздел 2

Выписка из Единого государственного реестра недвижимости об основных характеристиках и зарегистрированных правах на объект недвижимости

Сведения о зарегистрированных правах

Помещение	
<small>(вид объекта недвижимости)</small>	
Лист № _____	Раздела 2
Всего листов раздела 2 : _____	Всего разделов: _____
Всего листов выписки: _____	
28.05.2020 № 78/001/004/2020-69518	
Кадастровый номер:	78:31:0001705:20
1. Правообладатель (правообладатели):	1.1. Санкт-Петербург
2. Вид, номер и дата государственной регистрации права:	2.1. Собственность, № 40000003 от 03.10.1997
3. Документы-основания:	3.1. сведения не предоставляются
4. Ограничение прав и обременение объекта недвижимости:	не зарегистрировано
5. Сведения о наличии решения об изъятии объекта недвижимости для государственных и муниципальных нужд:	данные отсутствуют
6. Сведения об осуществлении государственной регистрации прав без необходимого в силу закона согласия третьего лица, органа:	данные отсутствуют
ИНЖЕНЕР II КАТЕГОРИИ	Кобелева В. В.
<small>(полное наименование должности)</small>	<small>(подпись)</small>
	<small>(инициалы, фамилия)</small>

М.П.

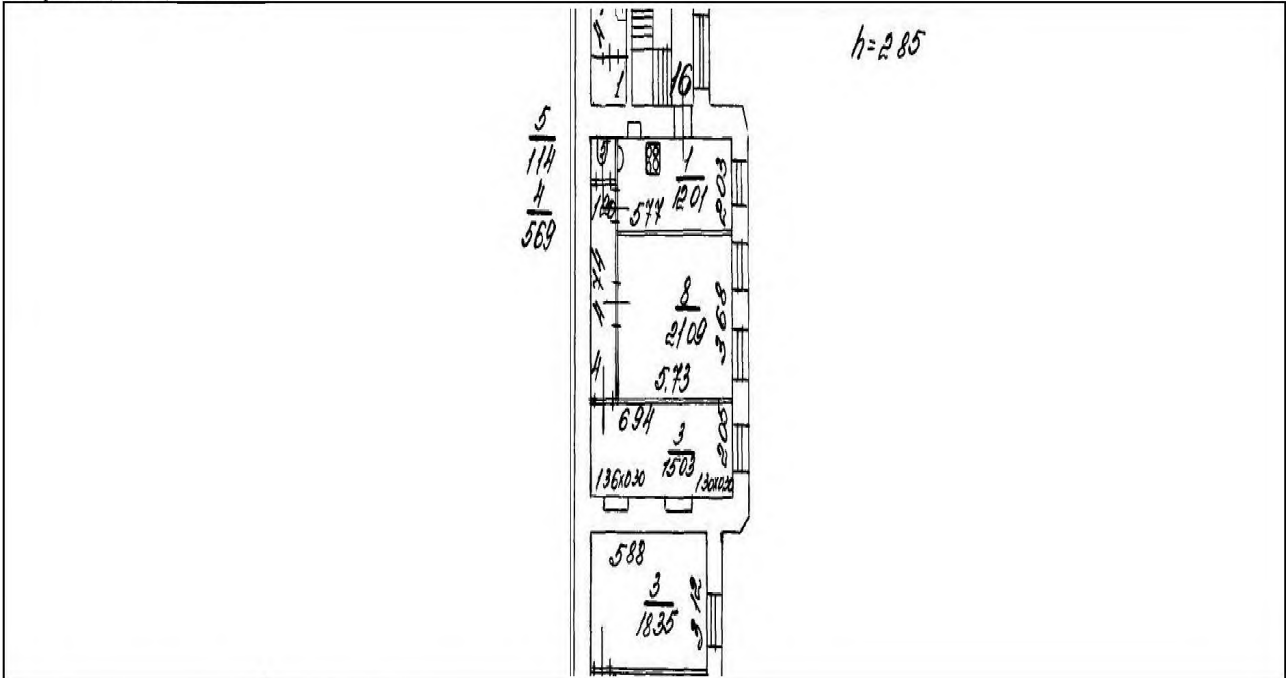


Выписка из Единого государственного реестра недвижимости об основных характеристиках и зарегистрированных правах на объект недвижимости

План расположения помещения, машино-места на этаже (плане этажа)

Помещение			
<small>(вид объекта недвижимости)</small>			
Лист №	Раздела 5	Всего листов раздела 5 :	Всего разделов:
28.05.2020	№ 78/001/004/2020-69518		
Кадастровый номер:		78:31:0001705:20	

Номер этажа (этажей): Этаж № 2



Масштаб 1:	данные отсутствуют
------------	--------------------

ИНЖЕНЕР II КАТЕГОРИИ <small>(подпись)</small>	<small>(подпись)</small>	Скобелева В. В. <small>(подпись)</small>
--	--------------------------	---

М.П.



ФИЛИАЛ ФЕДЕРАЛЬНОГО ГОСУДАРСТВЕННОГО БЮДЖЕТНОГО УЧРЕЖДЕНИЯ "ФЕДЕРАЛЬНАЯ КАДАСТРОВАЯ ПАЛАТА ФЕДЕРАЛЬНОЙ СЛУЖБЫ ГОСУДАРСТВЕННОЙ РЕГИСТРАЦИИ, КАДАСТРА И КАРТОГРАФИИ" ПО САНКТ-ПЕТЕРБУРГУ

(полное наименование органа регистрации прав)

Раздел 1

Выписка из Единого государственного реестра недвижимости об основных характеристиках и зарегистрированных правах на объект недвижимости

Сведения об основных характеристиках объекта недвижимости

На основании запроса от 27.05.2020 г., поступившего на рассмотрение 27.05.2020 г., сообщаем, что согласно записям Единого государственного реестра недвижимости:

Помещение	
<small>(вид объекта недвижимости)</small>	
Лист №	Раздела 1
Всего листов раздела 1 :	_____
Всего разделов:	_____
Всего листов выписки:	_____
28.05.2020 № 78/001/004/2020-69532	
Кадастровый номер:	78:31:0001705:27
Номер кадастрового квартала:	78:31:0001705
Дата присвоения кадастрового номера:	20.09.2012
Ранее присвоенный государственный учетный номер:	данные отсутствуют
Адрес:	г. Санкт-Петербург, улица Печатника Григорьева, дом 14, литера А, квартира 17
Площадь, м²:	55.4
Наименование:	Жилое помещение
Назначение:	Жилое помещение
Номер этажа, на котором расположено помещение, машино-место:	Этаж № 3
Вид жилого помещения:	Квартира
Кадастровая стоимость (руб.):	168440.93
Кадастровые номера иных объектов недвижимости, в пределах которых расположен объект недвижимости:	78:31:0001705:11
Виды разрешенного использования:	данные отсутствуют
Сведения об отнесении жилого помещения к определенному виду жилых помещений специализированного жилищного фонда, к жилым помещениям наемного дома социального использования или наемного дома коммерческого использования:	данные отсутствуют
Статус записи об объекте недвижимости):	Сведения об объекте недвижимости имеют статус "актуальные, ранее учтенные"
Особые отметки:	данные отсутствуют
Получатель выписки:	Миль Татьяна, от имени представляемого по доверенности: Комитет имущественных отношений Санкт-Петербурга
ИНЖЕНЕР II КАТЕГОРИИ	Скобелева В. В.
<small>(полное наименование должности)</small>	<small>(подпись)</small>
М.П.	
<small>(инициалы, фамилия)</small>	



Раздел 2

Выписка из Единого государственного реестра недвижимости об основных характеристиках и зарегистрированных правах на объект недвижимости

Сведения о зарегистрированных правах

Помещение	
<small>(вид объекта недвижимости)</small>	
Лист № _____	Раздела 2
Всего листов раздела 2 : _____	Всего разделов: _____
Всего листов выписки: _____	
28.05.2020 № 78/001/004/2020-69532	
Кадастровый номер:	78:31:0001705:27
1. Правообладатель (правообладатели):	1.1. Санкт-Петербург
2. Вид, номер и дата государственной регистрации права:	2.1. Собственность, № 78-78-42/155/2011-045 от 01.06.2011
3. Документы-основания:	3.1. сведения не предоставляются
4. Ограничение прав и обременение объекта недвижимости:	не зарегистрировано
5. Сведения о наличии решения об изъятии объекта недвижимости для государственных и муниципальных нужд:	данные отсутствуют
6. Сведения об осуществлении государственной регистрации прав без необходимого в силу закона согласия третьего лица, органа:	данные отсутствуют
ИНЖЕНЕР II КАТЕГОРИИ	Кобелева В. В.
<small>(полное наименование должности)</small>	<small>(подпись)</small>
	<small>(инициалы, фамилия)</small>

М.П.

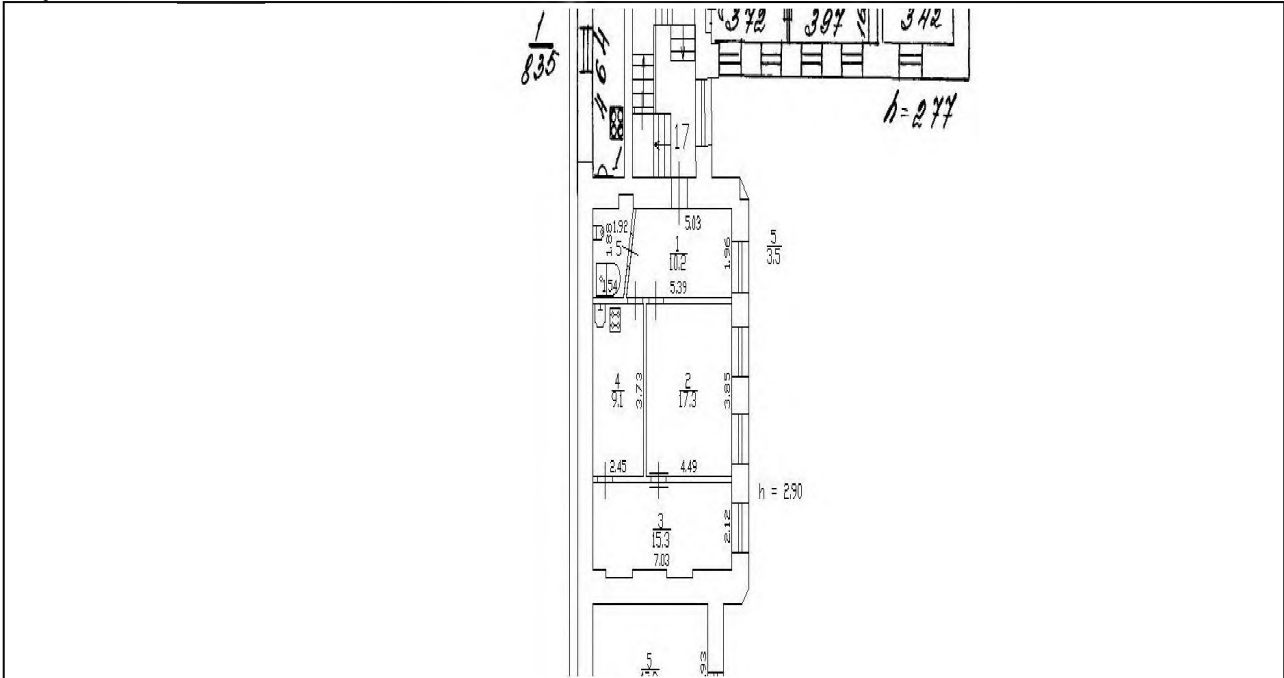


Выписка из Единого государственного реестра недвижимости об основных характеристиках и зарегистрированных правах на объект недвижимости

План расположения помещения, машино-места на этаже (плане этажа)

Помещение			
<small>(вид объекта недвижимости)</small>			
Лист №	Раздела 5	Всего листов раздела 5 :	Всего разделов:
28.05.2020	№ 78/001/004/2020-69532		
Кадастровый номер:		78:31:0001705:27	

Номер этажа (этажей): Этаж № 3



Масштаб 1:	данные отсутствуют
------------	--------------------

ИНЖЕНЕР II КАТЕГОРИИ		Скобелева В. В.
<small>(подпись)</small>	<small>(подпись)</small>	<small>(подпись)</small>

М.П.



ФИЛИАЛ ФЕДЕРАЛЬНОГО ГОСУДАРСТВЕННОГО БЮДЖЕТНОГО УЧРЕЖДЕНИЯ "ФЕДЕРАЛЬНАЯ КАДАСТРОВАЯ ПАЛАТА ФЕДЕРАЛЬНОЙ СЛУЖБЫ ГОСУДАРСТВЕННОЙ РЕГИСТРАЦИИ, КАДАСТРА И КАРТОГРАФИИ" ПО САНКТ-ПЕТЕРБУРГУ

(полное наименование органа регистрации прав)

Раздел 1

Выписка из Единого государственного реестра недвижимости об основных характеристиках и зарегистрированных правах на объект недвижимости

Сведения об основных характеристиках объекта недвижимости

На основании запроса от 27.05.2020 г., поступившего на рассмотрение 27.05.2020 г., сообщаем, что согласно записям Единого государственного реестра недвижимости:

Помещение	
<small>(вид объекта недвижимости)</small>	
Лист №	Раздела 1
Всего листов раздела 1 : _____	
Всего разделов: _____	
Всего листов выписки: _____	
28.05.2020 № 78/001/004/2020-69539	
Кадастровый номер:	78:31:0001705:13
Номер кадастрового квартала:	78:31:0001705
Дата присвоения кадастрового номера:	20.09.2012
Ранее присвоенный государственный учетный номер:	данные отсутствуют
Адрес:	г. Санкт-Петербург, улица Печатника Григорьева, дом 14, литера А, квартира 18
Площадь, м²:	59.8
Наименование:	Жилое помещение
Назначение:	Жилое помещение
Номер этажа, на котором расположено помещение, машино-место:	Этаж № 1
Вид жилого помещения:	Квартира
Кадастровая стоимость (руб.):	181818.91
Кадастровые номера иных объектов недвижимости, в пределах которых расположен объект недвижимости:	78:31:0001705:11
Виды разрешенного использования:	данные отсутствуют
Сведения об отнесении жилого помещения к определенному виду жилых помещений специализированного жилищного фонда, к жилым помещениям наемного дома социального использования или наемного дома коммерческого использования:	данные отсутствуют
Статус записи об объекте недвижимости):	Сведения об объекте недвижимости имеют статус "актуальные, ранее учтенные"
Особые отметки:	данные отсутствуют
Получатель выписки:	Миль Татьяна, от имени представляемого по доверенности: Комитет имущественных отношений Санкт-Петербурга
ИНЖЕНЕР II КАТЕГОРИИ	Скобелева В. В.
<small>(полное наименование должности)</small>	<small>(подпись)</small>
М.П.	
<small>(инициалы, фамилия)</small>	



Раздел 2

Выписка из Единого государственного реестра недвижимости об основных характеристиках и зарегистрированных правах на объект недвижимости

Сведения о зарегистрированных правах

Помещение	
<small>(вид объекта недвижимости)</small>	
Лист № _____	Раздела 2
Всего листов раздела 2 : _____	Всего разделов: _____
Всего листов выписки: _____	
28.05.2020 № 78/001/004/2020-69539	
Кадастровый номер:	78:31:0001705:13
1. Правообладатель (правообладатели):	1.1. Санкт-Петербург
2. Вид, номер и дата государственной регистрации права:	2.1. Собственность, № 40000003 от 03.10.1997
3. Документы-основания:	3.1. сведения не предоставляются
4. Ограничение прав и обременение объекта недвижимости:	не зарегистрировано
5. Сведения о наличии решения об изъятии объекта недвижимости для государственных и муниципальных нужд:	данные отсутствуют
6. Сведения об осуществлении государственной регистрации прав без необходимого в силу закона согласия третьего лица, органа:	данные отсутствуют
ИНЖЕНЕР II КАТЕГОРИИ	Кобелева В. В.
<small>(полное наименование должности)</small>	<small>(подпись)</small>
	<small>(инициалы, фамилия)</small>

М.П.



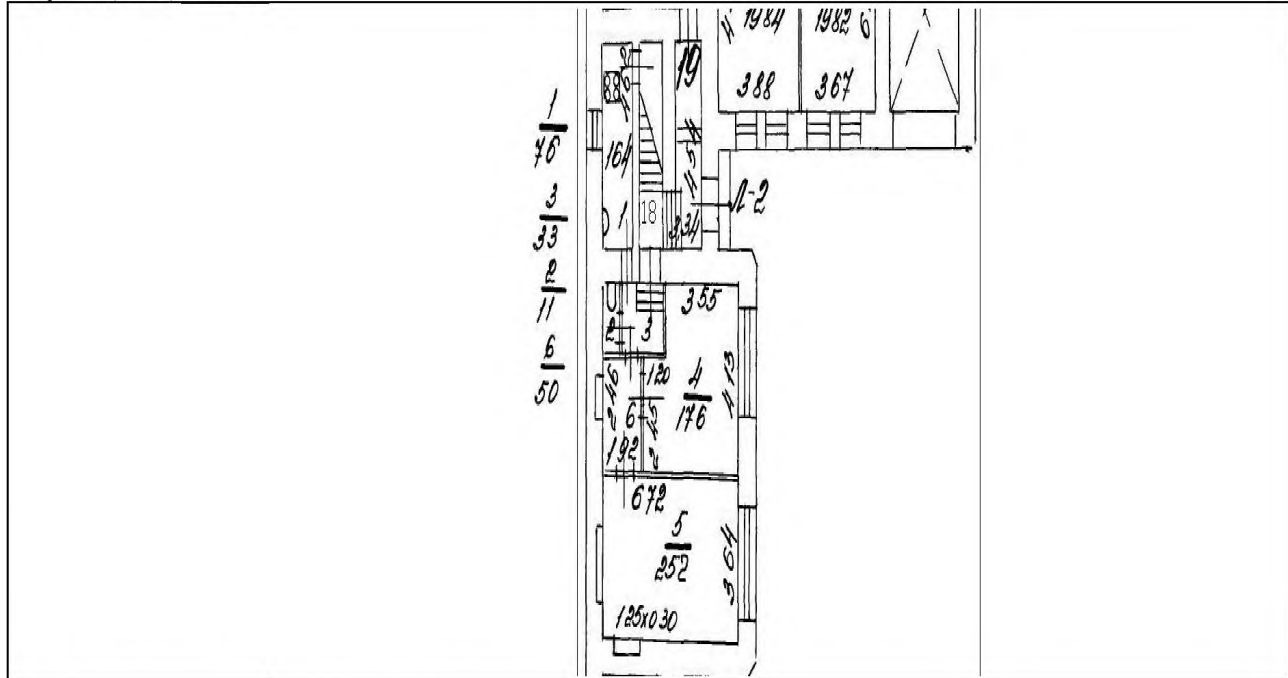
Раздел 5

Выписка из Единого государственного реестра недвижимости об основных характеристиках и зарегистрированных правах на объект недвижимости

План расположения помещения, машино-места на этаже (плане этажа)

Помещение			
<small>(вид объекта недвижимости)</small>			
Лист №	Раздела 5	Всего листов раздела 5 :	Всего разделов:
28.05.2020	№ 78/001/004/2020-69539		
Кадастровый номер:		78:31:0001705:13	

Номер этажа (этажей): **Этаж № 1**



Масштаб 1:	данные отсутствуют
------------	--------------------

ИНЖЕНЕР II КАТЕГОРИИ <small>(подпись)</small>	<small>(подпись)</small>	Скобелева В. В. <small>(инициалы, фамилия)</small>
---	--------------------------	--

М.П.



ФИЛИАЛ ФЕДЕРАЛЬНОГО ГОСУДАРСТВЕННОГО БЮДЖЕТНОГО УЧРЕЖДЕНИЯ "ФЕДЕРАЛЬНАЯ КАДАСТРОВАЯ ПАЛАТА ФЕДЕРАЛЬНОЙ СЛУЖБЫ ГОСУДАРСТВЕННОЙ РЕГИСТРАЦИИ, КАДАСТРА И КАРТОГРАФИИ" ПО САНКТ-ПЕТЕРБУРГУ

(полное наименование органа регистрации прав)

Раздел 1

Выписка из Единого государственного реестра недвижимости об основных характеристиках и зарегистрированных правах на объект недвижимости

Сведения об основных характеристиках объекта недвижимости

На основании запроса от 27.05.2020 г., поступившего на рассмотрение 27.05.2020 г., сообщаем, что согласно записям Единого государственного реестра недвижимости:

Помещение	
<small>(вид объекта недвижимости)</small>	
Лист №	Раздела 1
Всего листов раздела 1 :	Всего разделов:
28.05.2020 № 78/001/004/2020-69534	Всего листов выписки:
Кадастровый номер:	78:31:0001705:14
Номер кадастрового квартала:	78:31:0001705
Дата присвоения кадастрового номера:	20.09.2012
Ранее присвоенный государственный учетный номер:	данные отсутствуют
Адрес:	г. Санкт-Петербург, улица Печатника Григорьева, дом 14, литера А, квартира 19
Площадь, м²:	122.5
Наименование:	Жилое помещение
Назначение:	Жилое помещение
Номер этажа, на котором расположено помещение, машино-место:	Этаж № 1
Вид жилого помещения:	Квартира
Кадастровая стоимость (руб.):	372455.13
Кадастровые номера иных объектов недвижимости, в пределах которых расположен объект недвижимости:	78:31:0001705:11
Виды разрешенного использования:	данные отсутствуют
Сведения об отнесении жилого помещения к определенному виду жилых помещений специализированного жилищного фонда, к жилым помещениям наемного дома социального использования или наемного дома коммерческого использования:	данные отсутствуют
Статус записи об объекте недвижимости):	Сведения об объекте недвижимости имеют статус "актуальные, ранее учтенные"
Особые отметки:	данные отсутствуют
Получатель выписки:	Миль Татьяна, от имени представляемого по доверенности: Комитет имущественных отношений Санкт-Петербурга
ИНЖЕНЕР II КАТЕГОРИИ	Скобелева В. В.
<small>(полное наименование должности)</small>	<small>(подпись)</small>
М.П.	
<small>(инициалы, фамилия)</small>	



Раздел 2

Выписка из Единого государственного реестра недвижимости об основных характеристиках и зарегистрированных правах на объект недвижимости

Сведения о зарегистрированных правах

Помещение	
<small>(вид объекта недвижимости)</small>	
Лист № _____	Раздела 2
Всего листов раздела 2 : _____	Всего разделов: _____
Всего листов выписки: _____	
28.05.2020 № 78/001/004/2020-69534	
Кадастровый номер:	78:31:0001705:14
1. Правообладатель (правообладатели):	1.1. Санкт-Петербург
2. Вид, номер и дата государственной регистрации права:	2.1. Собственность, № 78:31:0001705:14-78/042/2017-1 от 17.10.2017
3. Документы-основания:	3.1. сведения не предоставляются
4. Ограничение прав и обременение объекта недвижимости:	не зарегистрировано
5. Сведения о наличии решения об изъятии объекта недвижимости для государственных и муниципальных нужд:	данные отсутствуют
6. Сведения об осуществлении государственной регистрации прав без необходимого в силу закона согласия третьего лица, органа:	данные отсутствуют
ИНЖЕНЕР II КАТЕГОРИИ	Кобелева В. В.
<small>(полное наименование должности)</small>	<small>(подпись)</small>
	<small>(инициалы, фамилия)</small>

М.П.



ФИЛИАЛ ФЕДЕРАЛЬНОГО ГОСУДАРСТВЕННОГО БЮДЖЕТНОГО УЧРЕЖДЕНИЯ "ФЕДЕРАЛЬНАЯ КАДАСТРОВАЯ ПАЛАТА ФЕДЕРАЛЬНОЙ СЛУЖБЫ ГОСУДАРСТВЕННОЙ РЕГИСТРАЦИИ, КАДАСТРА И КАРТОГРАФИИ" ПО САНКТ-ПЕТЕРБУРГУ

(полное наименование органа регистрации прав)

Раздел 1

Выписка из Единого государственного реестра недвижимости об основных характеристиках и зарегистрированных правах на объект недвижимости

Сведения об основных характеристиках объекта недвижимости

На основании запроса от 27.05.2020 г., поступившего на рассмотрение 27.05.2020 г., сообщаем, что согласно записям Единого государственного реестра недвижимости:

Помещение	
<small>(вид объекта недвижимости)</small>	
Лист №	Раздела 1
Всего листов раздела 1 :	Всего разделов: _____
Всего листов выписки:	_____
28.05.2020 № 78/001/004/2020-69533	
Кадастровый номер:	78:31:0001705:104
Номер кадастрового квартала:	78:31:0001705
Дата присвоения кадастрового номера:	09.01.2013
Ранее присвоенный государственный учетный номер:	данные отсутствуют
Адрес:	Санкт-Петербург, ул Печатника Григорьева, д 14, литера А, пом 2-Н
Площадь, м²:	11.4
Наименование:	Нежилое помещение
Назначение:	Нежилое помещение
Номер этажа, на котором расположено помещение, машино-место:	Подвал № подвал
Вид жилого помещения:	данные отсутствуют
Кадастровая стоимость (руб.):	34661.13
Кадастровые номера иных объектов недвижимости, в пределах которых расположен объект недвижимости:	78:31:0001705:11
Виды разрешенного использования:	данные отсутствуют
Сведения об отнесении жилого помещения к определенному виду жилых помещений специализированного жилищного фонда, к жилым помещениям наемного дома социального использования или наемного дома коммерческого использования:	данные отсутствуют
Статус записи об объекте недвижимости):	Сведения об объекте недвижимости имеют статус "актуальные, ранее учтенные"
Особые отметки:	данные отсутствуют
Получатель выписки:	Миль Татьяна, от имени представляемого по доверенности: Комитет имущественных отношений Санкт-Петербурга
ИНЖЕНЕР II КАТЕГОРИИ	
<small>(полное наименование должности)</small>	<small>(подпись)</small>
	Скобелева В. В.
	<small>(инициалы фамилия)</small>

М.П.



Раздел 2

Выписка из Единого государственного реестра недвижимости об основных характеристиках и зарегистрированных правах на объект недвижимости

Сведения о зарегистрированных правах

Помещение	
<small>(вид объекта недвижимости)</small>	
Лист № _____	Раздела 2
Всего листов раздела 2 : _____	Всего разделов: _____
Всего листов выписки: _____	
28.05.2020 № 78/001/004/2020-69533	
Кадастровый номер:	78:31:0001705:104
1. Правообладатель (правообладатели):	1.1. Санкт-Петербург
2. Вид, номер и дата государственной регистрации права:	2.1. Собственность, № 78:31:0001705:104-78/042/2018-1 от 12.01.2018
3. Документы-основания:	3.1. сведения не предоставляются
4. Ограничение прав и обременение объекта недвижимости:	не зарегистрировано
5. Сведения о наличии решения об изъятии объекта недвижимости для государственных и муниципальных нужд:	данные отсутствуют
6. Сведения об осуществлении государственной регистрации прав без необходимого в силу закона согласия третьего лица, органа:	данные отсутствуют
ИНЖЕНЕР II КАТЕГОРИИ	Кобелева В. В.
<small>(полное наименование должности)</small>	<small>(подпись)</small>
	<small>(инициалы, фамилия)</small>

М.П.



Раздел 5

Выписка из Единого государственного реестра недвижимости об основных характеристиках и зарегистрированных правах на объект недвижимости

План расположения помещения, машино-места на этаже (плане этажа)

Помещение			
<small>(вид объекта недвижимости)</small>			
Лист №	Раздела 5	Всего листов раздела 5 :	Всего разделов: _____
28.05.2020	№ 78/001/004/2020-69533		Всего листов выписки: _____
Кадастровый номер:		78:31:0001705:104	

Номер этажа (этажей): Подвал № подвал



Масштаб 1:	данные отсутствуют
------------	--------------------

ИНЖЕНЕР II КАТЕГОРИИ		Скобелева В. В.
<small>(полное наименование должности)</small>	<small>(подпись)</small>	<small>(полностью, фамилия)</small>

М.П.



ФИЛИАЛ ФЕДЕРАЛЬНОГО ГОСУДАРСТВЕННОГО БЮДЖЕТНОГО УЧРЕЖДЕНИЯ "ФЕДЕРАЛЬНАЯ КАДАСТРОВАЯ ПАЛАТА ФЕДЕРАЛЬНОЙ СЛУЖБЫ ГОСУДАРСТВЕННОЙ РЕГИСТРАЦИИ, КАДАСТРА И КАРТОГРАФИИ" ПО САНКТ-ПЕТЕРБУРГУ

(полное наименование органа регистрации прав)

Раздел 1

Выписка из Единого государственного реестра недвижимости об основных характеристиках и зарегистрированных правах на объект недвижимости

Сведения об основных характеристиках объекта недвижимости

На основании запроса от 27.05.2020 г., поступившего на рассмотрение 27.05.2020 г., сообщаем, что согласно записям Единого государственного реестра недвижимости:

Помещение	
<small>(вид объекта недвижимости)</small>	
Лист №	Раздела 1
Всего листов раздела 1 :	_____
Всего разделов:	_____
Всего листов выписки:	_____
28.05.2020 № 78/001/004/2020-69525	
Кадастровый номер:	78:31:0001705:105
Номер кадастрового квартала:	78:31:0001705
Дата присвоения кадастрового номера:	09.01.2013
Ранее присвоенный государственный учетный номер:	данные отсутствуют
Адрес:	Санкт-Петербург, ул Печатника Григорьева, д 14, литера А, пом 3-Н
Площадь, м²:	60.8
Наименование:	Нежилое помещение
Назначение:	Нежилое помещение
Номер этажа, на котором расположено помещение, машино-место:	Подвал № подвал
Вид жилого помещения:	данные отсутствуют
Кадастровая стоимость (руб.):	184859.36
Кадастровые номера иных объектов недвижимости, в пределах которых расположен объект недвижимости:	78:31:0001705:11
Виды разрешенного использования:	данные отсутствуют
Сведения об отнесении жилого помещения к определенному виду жилых помещений специализированного жилищного фонда, к жилым помещениям наемного дома социального использования или наемного дома коммерческого использования:	данные отсутствуют
Статус записи об объекте недвижимости):	Сведения об объекте недвижимости имеют статус "актуальные, ранее учтенные"
Особые отметки:	данные отсутствуют
Получатель выписки:	Миль Татьяна, от имени представляемого по доверенности: Комитет имущественных отношений Санкт-Петербурга
ИНЖЕНЕР II КАТЕГОРИИ	
<small>(полное наименование должности)</small>	<small>(подпись)</small>
	Скобелева В. В.
	<small>(инициалы фамилии)</small>

М.П.



Раздел 2

Выписка из Единого государственного реестра недвижимости об основных характеристиках и зарегистрированных правах на объект недвижимости

Сведения о зарегистрированных правах

Помещение	
<small>(вид объекта недвижимости)</small>	
Лист № _____	Раздела 2
Всего листов раздела 2 : _____	Всего разделов: _____
Всего листов выписки: _____	
28.05.2020 № 78/001/004/2020-69525	
Кадастровый номер:	78:31:0001705:105
1. Правообладатель (правообладатели):	1.1. Санкт-Петербург
2. Вид, номер и дата государственной регистрации права:	2.1. Собственность, № 78:31:0001705:105-78/042/2018-1 от 12.01.2018
3. Документы-основания:	3.1. сведения не предоставляются
4. Ограничение прав и обременение объекта недвижимости:	не зарегистрировано
5. Сведения о наличии решения об изъятии объекта недвижимости для государственных и муниципальных нужд:	данные отсутствуют
6. Сведения об осуществлении государственной регистрации прав без необходимого в силу закона согласия третьего лица, органа:	данные отсутствуют
ИНЖЕНЕР II КАТЕГОРИИ	Кобелева В. В.
<small>(полное наименование должности)</small>	<small>(подпись)</small>
	<small>(инициалы, фамилия)</small>

М.П.



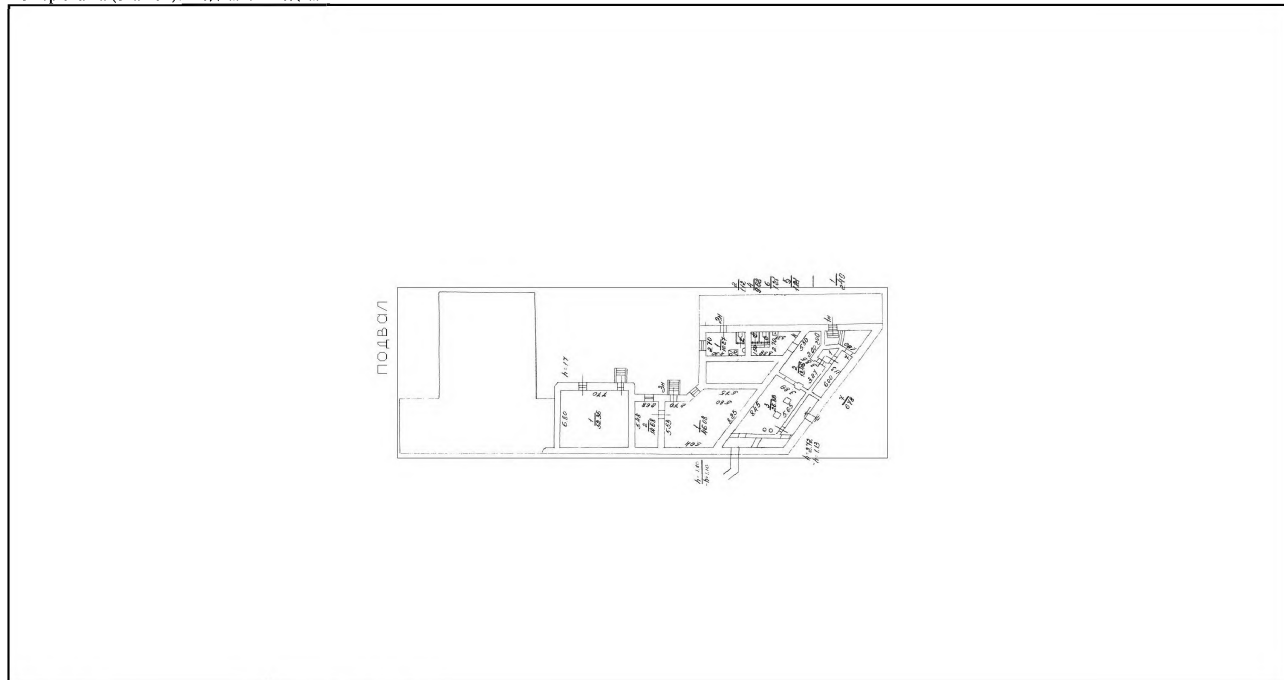
Раздел 5

Выписка из Единого государственного реестра недвижимости об основных характеристиках и зарегистрированных правах на объект недвижимости

План расположения помещения, машино-места на этаже (плане этажа)

Помещение			
<small>(план объекта недвижимости)</small>			
Лист № <u> </u> Раздела <u> 5 </u>	Всего листов раздела <u> 5 </u> :	Всего разделов: <u> </u>	Всего листов выписки: <u> </u>
28.05.2020 № 78/001/004/2020-69525			
Кадастровый номер:		78:31:0001705:105	

Номер этажа (этажей): Подвал № подвал



Масштаб 1:	данные отсутствуют
------------	--------------------

ИНЖЕНЕР II КАТЕГОРИИ <small>(полное наименование должности)</small>	<small>(подпись)</small>	Скоблсва В. В. <small>(инициалы, фамилия)</small>
--	--------------------------	--

М.П.



ФИЛИАЛ ФЕДЕРАЛЬНОГО ГОСУДАРСТВЕННОГО БЮДЖЕТНОГО УЧРЕЖДЕНИЯ "ФЕДЕРАЛЬНАЯ КАДАСТРОВАЯ ПАЛАТА ФЕДЕРАЛЬНОЙ СЛУЖБЫ ГОСУДАРСТВЕННОЙ РЕГИСТРАЦИИ, КАДАСТРА И КАРТОГРАФИИ" ПО САНКТ-ПЕТЕРБУРГУ

(полное наименование органа регистрации прав)

Раздел 1

Выписка из Единого государственного реестра недвижимости об основных характеристиках и зарегистрированных правах на объект недвижимости

Сведения об основных характеристиках объекта недвижимости

На основании запроса от 27.05.2020 г., поступившего на рассмотрение 27.05.2020 г., сообщаем, что согласно записям Единого государственного реестра недвижимости:

Помещение	
<small>(вид объекта недвижимости)</small>	
Лист №	Раздела 1
Всего листов раздела 1 :	Всего разделов: _____
Всего листов выписки: _____	
28.05.2020 № 78/001/004/2020-69538	
Кадастровый номер:	78:31:0001705:106
Номер кадастрового квартала:	78:31:0001705
Дата присвоения кадастрового номера:	09.01.2013
Ранее присвоенный государственный учетный номер:	данные отсутствуют
Адрес:	Санкт-Петербург, ул Печатника Григорьева, д 14, литера А, пом 4-Н
Площадь, м²:	52.4
Наименование:	Нежилое помещение
Назначение:	Нежилое помещение
Номер этажа, на котором расположено помещение, машино-место:	Подвал № подвал
Вид жилого помещения:	данные отсутствуют
Кадастровая стоимость (руб.):	159319.58
Кадастровые номера иных объектов недвижимости, в пределах которых расположен объект недвижимости:	78:31:0001705:11
Виды разрешенного использования:	данные отсутствуют
Сведения об отнесении жилого помещения к определенному виду жилых помещений специализированного жилищного фонда, к жилым помещениям наемного дома социального использования или наемного дома коммерческого использования:	данные отсутствуют
Статус записи об объекте недвижимости):	Сведения об объекте недвижимости имеют статус "актуальные, ранее учтенные"
Особые отметки:	данные отсутствуют
Получатель выписки:	Миль Татьяна, от имени представляемого по доверенности: Комитет имущественных отношений Санкт-Петербурга
ИНЖЕНЕР II КАТЕГОРИИ	
<small>(полное наименование должности)</small>	<small>(подпись)</small>
	Скобелева В. В.
	<small>(инициалы фамилия)</small>

М.П.



Раздел 2

Выписка из Единого государственного реестра недвижимости об основных характеристиках и зарегистрированных правах на объект недвижимости

Сведения о зарегистрированных правах

Помещение	
<small>(вид объекта недвижимости)</small>	
Лист № _____	Раздела 2
Всего листов раздела 2 : _____	Всего разделов: _____
Всего листов выписки: _____	
28.05.2020 № 78/001/004/2020-69538	
Кадастровый номер:	78:31:0001705:106
1. Правообладатель (правообладатели):	1.1. Санкт-Петербург
2. Вид, номер и дата государственной регистрации права:	2.1. Собственность, № 78:31:0001705:106-78/042/2018-1 от 12.01.2018
3. Документы-основания:	3.1. сведения не предоставляются
4. Ограничение прав и обременение объекта недвижимости:	не зарегистрировано
5. Сведения о наличии решения об изъятии объекта недвижимости для государственных и муниципальных нужд:	данные отсутствуют
6. Сведения об осуществлении государственной регистрации прав без необходимого в силу закона согласия третьего лица, органа:	данные отсутствуют
ИНЖЕНЕР II КАТЕГОРИИ	Кобелева В. В.
<small>(полное наименование должности)</small>	<small>(подпись)</small>
	<small>(инициалы, фамилия)</small>

М.П.



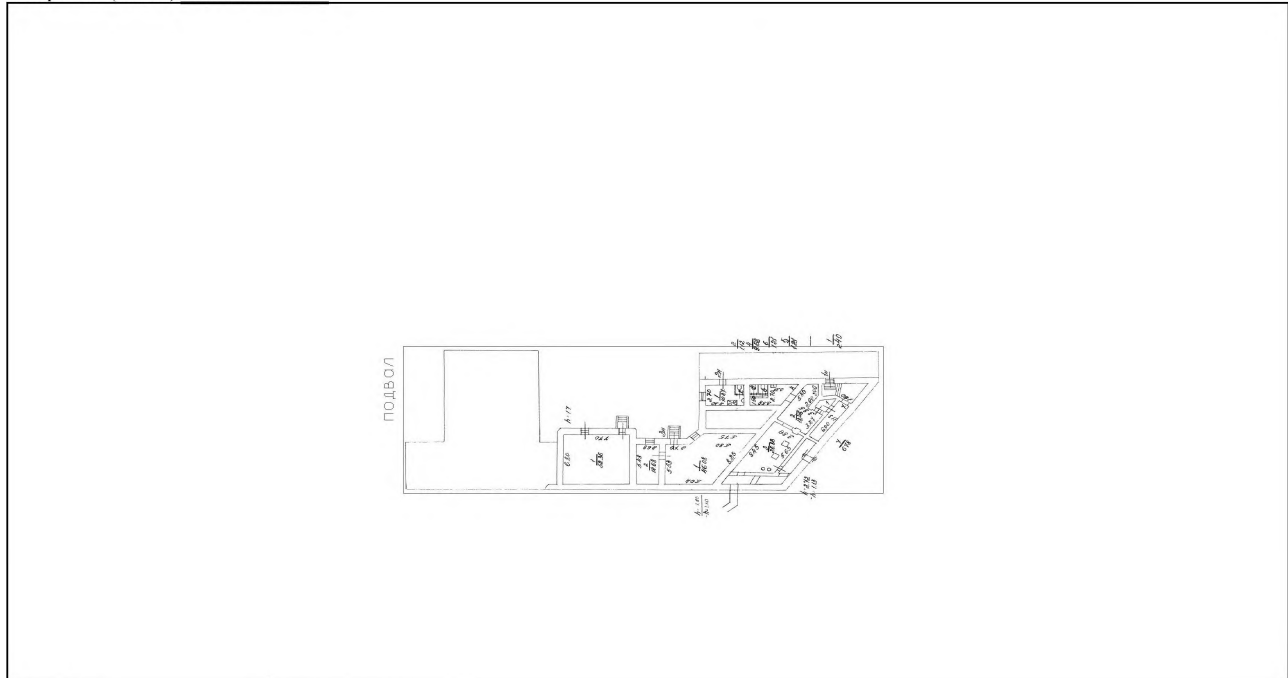
Раздел 5

Выписка из Единого государственного реестра недвижимости об основных характеристиках и зарегистрированных правах на объект недвижимости

План расположения помещения, машино-места на этаже (плане этажа)

Помещение			
<small>(вид объекта недвижимости)</small>			
Лист № <u> </u> Раздела <u> 5 </u>	Всего листов раздела <u> 5 </u>	Всего разделов: <u> </u>	Всего листов выписки: <u> </u>
28.05.2020 № 78/001/004/2020-69538			
Кадастровый номер:		78:31:0001705:106	

Номер этажа (этажей): Подвал № подвал



Масштаб 1:	данные отсутствуют
------------	--------------------

ИНЖЕНЕР II КАТЕГОРИИ <small>(полное наименование должности)</small>	<small>(подпись)</small>	Скобелева В. В. <small>(полное имя, фамилия)</small>
--	--------------------------	---

МП



ФИЛИАЛ ФЕДЕРАЛЬНОГО ГОСУДАРСТВЕННОГО БЮДЖЕТНОГО УЧРЕЖДЕНИЯ "ФЕДЕРАЛЬНАЯ КАДАСТРОВАЯ ПАЛАТА ФЕДЕРАЛЬНОЙ СЛУЖБЫ ГОСУДАРСТВЕННОЙ РЕГИСТРАЦИИ, КАДАСТРА И КАРТОГРАФИИ" ПО САНКТ-ПЕТЕРБУРГУ

(полное наименование органа регистрации прав)

Раздел 1

Выписка из Единого государственного реестра недвижимости об основных характеристиках и зарегистрированных правах на объект недвижимости

Сведения об основных характеристиках объекта недвижимости

На основании запроса от 05.06.2020 г., поступившего на рассмотрение 05.06.2020 г., сообщаем, что согласно записям Единого государственного реестра недвижимости:

Земельный участок	
<small>(вид объекта недвижимости)</small>	
Лист № _____ Раздела 1	Всего листов раздела 1 : _____
Всего разделов: _____	
Всего листов выписки: _____	
08.06.2020 № 78/001/004/2020-75446	
Кадастровый номер:	78:31:0001702:22
Номер кадастрового квартала:	78:31:0001702
Дата присвоения кадастрового номера:	30.11.2011
Ранее присвоенный государственный учетный номер:	данные отсутствуют
Адрес:	г. Санкт-Петербург, улица Печатника Григорьева, дом 14, литера А
Площадь:	992 +/- 11 кв. м
Кадастровая стоимость, руб.:	39290790.98
Кадастровые номера расположенных в пределах земельного участка объектов недвижимости:	78:31:0001705:11, 78:31:0000000:3083, 78:31:0000000:3082
Категория земель:	Земли населенных пунктов
Виды разрешенного использования:	для размещения жилого дома (жилых домов)
Статус записи об объекте недвижимости:	Сведения об объекте недвижимости имеют статус "актуальные"
Особые отметки:	данные отсутствуют
Получатель выписки:	Миль Татьяна, от имени представляемого по доверенности: Комитет имущественных отношений Санкт-Петербурга
ВЕДУЩИЙ ИНЖЕНЕР	Таясь Д.В.
<small>(полное наименование должности)</small>	<small>(подпись)</small>
	<small>(инициалы, фамилия)</small>

М.П.



Раздел 2

Выписка из Единого государственного реестра недвижимости об основных характеристиках и зарегистрированных правах на объект недвижимости

Сведения о зарегистрированных правах на объект недвижимости

Земельный участок		
(вид объекта недвижимости)		
Лист № _____	Раздела 2	
Всего листов раздела 2 : _____	Всего разделов: _____	
08.06.2020 № 78/001/004/2020-75446		
Кадастровый номер:	78:31:0001702:22	
1. Правообладатель (правообладатели):	1.1. данные о правообладателе отсутствуют	
2. Вид, номер и дата государственной регистрации права:	2.1. не зарегистрировано	
3. Документы-основания:	3.1. сведения не предоставляются	
Ограничение прав и обременение объекта недвижимости:		
4.1.1.	вид:	Зона регулирования застройки и хозяйственной деятельности, площадью 992 кв. м, Зона регулирования застройки и хозяйственной деятельности, площадью 992 кв. м
	дата государственной регистрации:	13.11.2012
	номер государственной регистрации:	78-78-42/046/2012-271
	срок, на который установлено ограничение прав и обременение объекта:	не определен
	лицо, в пользу которого установлено ограничение прав и обременение объекта:	публичный
	основание государственной регистрации:	Кадастровый паспорт земельного участка (выписка из государственного кадастра недвижимости) от 30.11.2011 №489
4.1.2.	вид:	Охранная зона водопроводных сетей, площадью 91 кв. м, Охранная зона водопроводных сетей, площадью 91 кв. м
	дата государственной регистрации:	13.11.2012
	номер государственной регистрации:	78-78-42/046/2012-271
	срок, на который установлено ограничение прав и обременение объекта:	не определен
	лицо, в пользу которого установлено ограничение прав и обременение объекта:	публичный
	основание государственной регистрации:	Кадастровый паспорт земельного участка (выписка из государственного кадастра недвижимости) от 30.11.2011 №489
ВЕДУЩИЙ ИНЖЕНЕР <small>(полное наименование должности)</small>	 <small>(подпись)</small>	Таясь Д.В. <small>(инициалы, фамилия)</small>

М.П.



Земельный участок			
<small>(вид объекта недвижимости)</small>			
Лист №	Раздела 2	Всего листов раздела 2 :	Всего разделов: _____
08.06.2020 № 78/001/004/2020-75446		Всего листов выписки: _____	
Кадастровый номер:		78:31:0001702:22	

4.1.3.	вид:	Охранная зона газораспределительной сети, площадь 16 кв. м, Охранная зона газораспределительной сети, площадь 16 кв. м
	дата государственной регистрации:	13.11.2012
	номер государственной регистрации:	78-78-42/046/2012-271
	срок, на который установлено ограничение прав и обременение объекта:	не определен
	лицо, в пользу которого установлено ограничение прав и обременение объекта:	публичный
	основание государственной регистрации:	Кадастровый паспорт земельного участка (выписка из государственного кадастра недвижимости) от 30.11.2011 №489
4.1.4.	вид:	Охранная зона газораспределительной сети, площадь 5 кв. м, Охранная зона газораспределительной сети, площадь 5 кв. м
	дата государственной регистрации:	13.11.2012
	номер государственной регистрации:	78-78-42/046/2012-271
	срок, на который установлено ограничение прав и обременение объекта:	не определен
	лицо, в пользу которого установлено ограничение прав и обременение объекта:	публичный
	основание государственной регистрации:	Кадастровый паспорт земельного участка (выписка из государственного кадастра недвижимости) от 30.11.2011 №489
4.1.5.	вид:	Охранная зона канализационных сетей, площадью 418 кв. м, Охранная зона канализационных сетей, площадью 418 кв. м
	дата государственной регистрации:	13.11.2012
	номер государственной регистрации:	78-78-42/046/2012-271
	срок, на который установлено ограничение прав и обременение объекта:	не определен
	лицо, в пользу которого установлено ограничение прав и обременение объекта:	публичный
	основание государственной регистрации:	Кадастровый паспорт земельного участка (выписка из государственного кадастра недвижимости) от 30.11.2011 №489

ВЕДУЩИЙ ИНЖЕНЕР		Таясь Д.В.
<small>(полное наименование должности)</small>	<small>(подпись)</small>	<small>(инициалы, фамилия)</small>

М.П.



Земельный участок			
<small>(вид объекта недвижимости)</small>			
Лист №	Раздела 2	Всего листов раздела 2 :	Всего разделов: _____
08.06.2020 № 78/001/004/2020-75446		Всего листов выписки: _____	
Кадастровый номер:		78:31:0001702:22	

4.1.6.	вид:	Прочие ограничения (обременения), Изъятие для государственных нужд Санкт-Петербурга земельного участка и жилых помещений в многоквартирном доме по адресу: ул. Печатника Григорьева, д.14, литера А
	дата государственной регистрации:	13.11.2012
	номер государственной регистрации:	78-78-42/046/2012-271
	срок, на который установлено ограничение прав и обременение объекта:	не определен
	лицо, в пользу которого установлено ограничение прав и обременение объекта:	публичный
	основание государственной регистрации:	Постановление Правительства Санкт-Петербурга от 04.06.2012 №576
5.	Сведения о наличии решения об изъятии объекта недвижимости для государственных и муниципальных нужд:	данные отсутствуют
6.	Сведения об осуществлении государственной регистрации прав без необходимого в силу закона согласия третьего лица, органа:	данные отсутствуют

ВЕДУЩИЙ ИНЖЕНЕР		Таясь Д.В.
<small>(полное наименование должности)</small>	<small>(подпись)</small>	<small>(инициалы, фамилия)</small>

М.П.

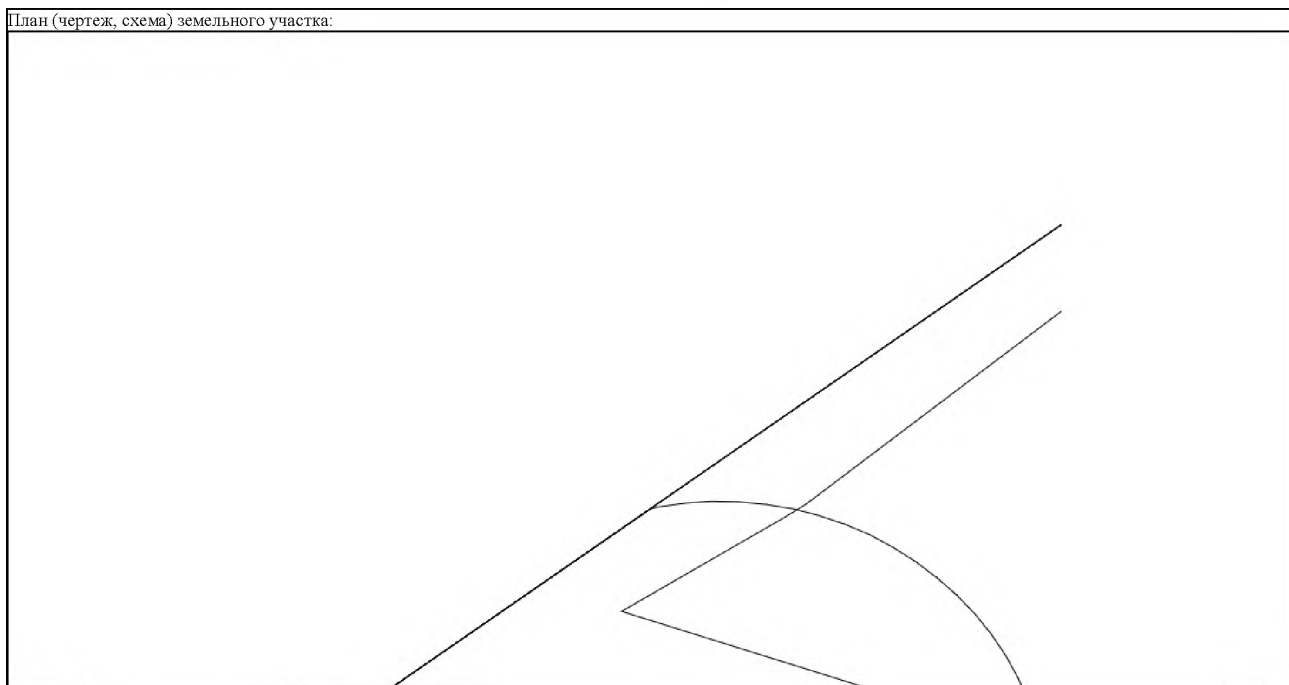


Раздел 3

Выписка из Единого государственного реестра недвижимости об основных характеристиках и зарегистрированных правах на объект недвижимости

Описание местоположения земельного участка

Земельный участок				
<small>(вид объекта недвижимости)</small>				
Лист №	Раздела 3	Всего листов раздела 3 :	Всего разделов: _____	Всего листов выписки: _____
08.06.2020 № 78/001/004/2020-75446				
Кадастровый номер:		78:31:0001702:22		

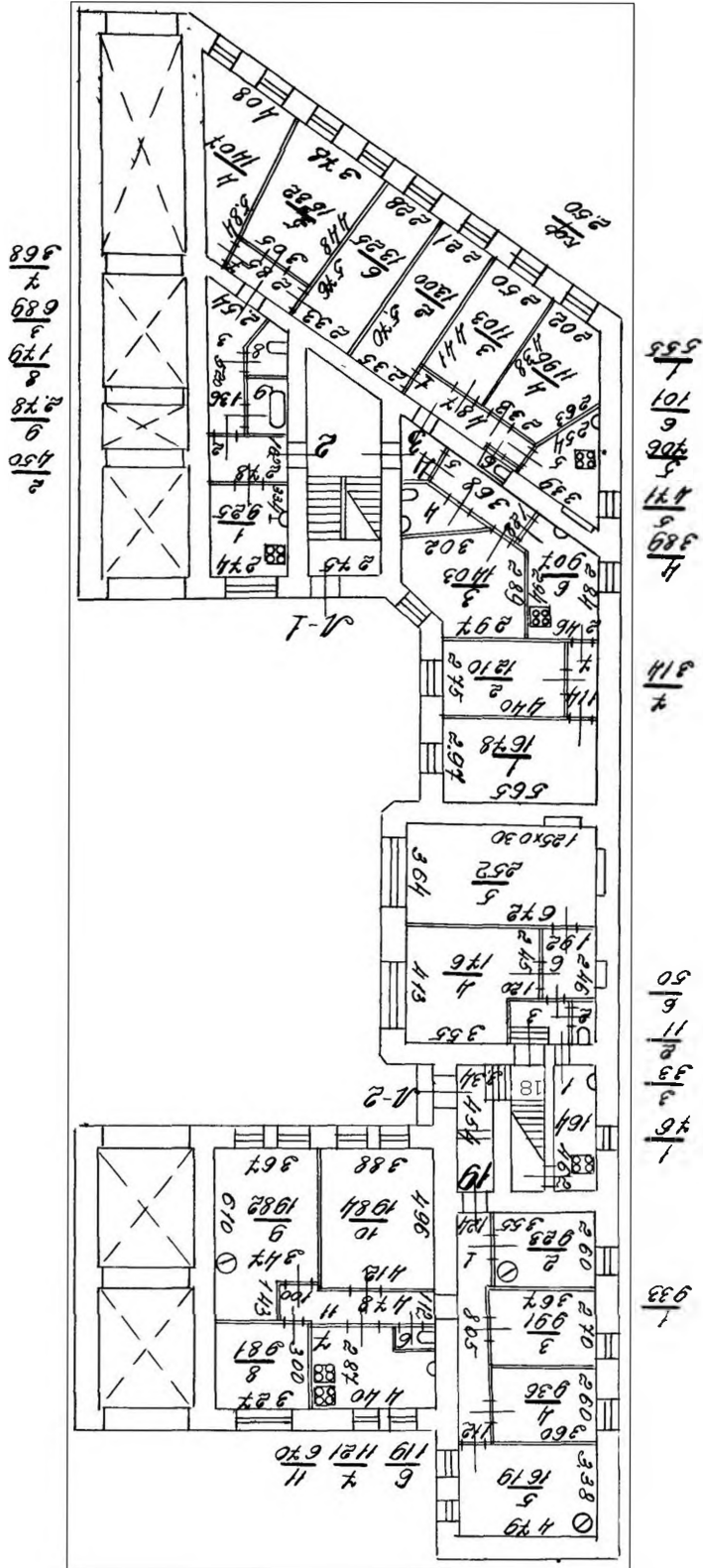


Масштаб 1: _____ Условные обозначения: _____

ВЕДУЩИЙ ИНЖЕНЕР		Таясь Д.В.
<small>(полное наименование должности)</small>	<small>(подпись)</small>	<small>(инициалы, фамилия)</small>

М.П.

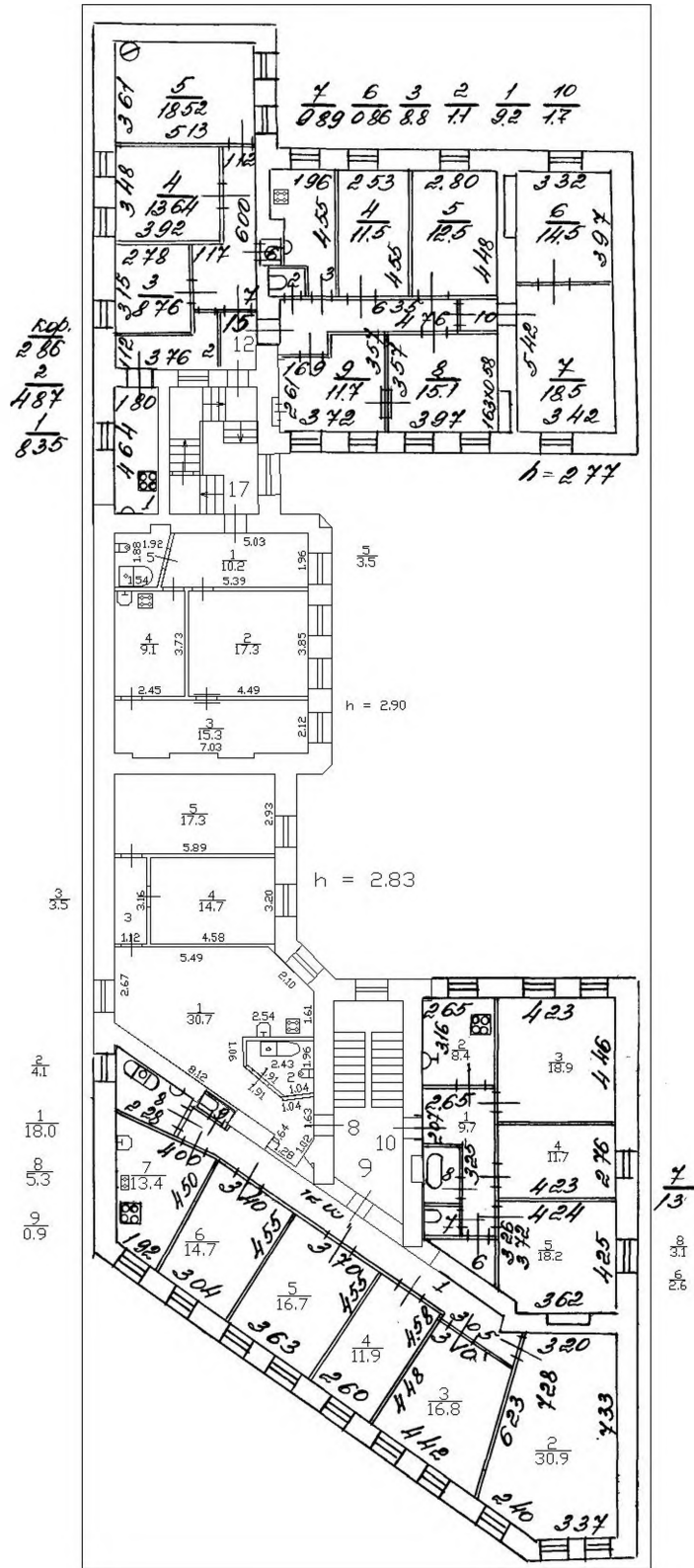




1 310X



3 ЭТАЖ



ПОДВАЛ

