ПРАВИТЕЛЬСТВО САНКТ- ПЕТЕРБУРГА
КОМИТЕТ ИМУЩЕСТВЕННЫХ ОТНОШЕНИЙ САНКТ-ПЕТЕРБУРГА

РЕШЕНИЕ

о проведении аукциона на право заключения договора аренды объекта нежилого фонда, находящегося в государственной собственности Санкт-Петербурга, для субъектов малого и среднего предпринимательства в Санкт-Петербурге и организаций, образующих инфраструктуру поддержки малого и среднего предпринимательства в Санкт-Петербурге

от 30.06.2020 № УРОИР-842/20

В соответствии с распоряжением Комитета имущественных отношений Санкт-Петербурга от 31.07.2019 № 127-р «О проведении аукционов на право заключения договоров аренды объектов нежилого фонда, находящихся в государственной собственности Санкт-Петербурга»:

1. Провести торги в форме аукциона на право заключения договора аренды объекта нежилого фонда (далее – Аукцион), находящегося в государственной собственности Санкт-Петербурга (далее – Объект), среди субъектов малого и среднего предпринимательства в Санкт-Петербурге и организаций, образующих инфраструктуру поддержки малого и среднего предпринимательства в Санкт-Петербурге, расположенного по адресу: Санкт-Петербург, ул. Гаванская, д. 34, лит. А, пом. 13-Н.

Район Санкт-Петербурга: Василеостровский
Кадастровый номер: 78:06:0002109:1590
Этаж: 1
Общая площадь помещения: 24.2 кв. м
Входы: 1 общий с улицы, 1 общий со двора
Элементы благоустройства: электроснабжение, водоснабжение, отопление, канализация
Целевое назначение: нежилое

2. Санкт-Петербургскому государственному казенному учреждению «Имущество Санкт-Петербурга» обеспечить организацию Аукциона.

3. Проведение Аукциона осуществляется в электронной форме.

4. Установить, что:

4.1. Договор аренды Объекта заключается на 10 лет.

4.2. Начальная цена составляет 221 820,76 (Двести двадцать одна тысяча восемьсот двадцать рублей 76 копеек)

5. Ограничения, обременения в отношении Объекта, определяемые в соответствии с заключениями уполномоченных исполнительных органов государственной власти и сведениями из Единого государственного реестра недвижимости:
Объект расположен в Единой зоне регулирования застройки и хозяйственной деятельности 2 (участок ОЗРЗ-2(06)).

6. Информация о наличии (отсутствии) перепланировок Объекта, не согласованных в установленном порядке: отсутствует.

7. Информация о наличии (отсутствии) технологического присоединения энергопринимающих устройств, необходимых для электроснабжения Объекта, к электрическим сетям: 4.7 кВт.

Заместитель председателя Комитета А.Р.Якушев

ДОКУМЕНТ ПОДПИСАН
ЭЛЕКТРОННОЙ ПОДПИСЬЮ
Сертификат 68CBB50029AB2B9F4764E69354D72BF2
Владелец Якушев Александр Ростиславович
Действителен с 20.12.2019 по 20.12.2020

РАСЧЕТ
арендной платы за нежилое помещение
к договору аренды нежилого фонда
№ от г. по адресу:
199151, г.Санкт-Петербург, Гаванская улица, д. 34, литера А, , помещение N 13-Н

1. СПРАВОЧНЫЕ ДАННЫЕ

1.1. Наименование предприятия, арендующего данное помещение
1.2. Существующие ограничения на использование объекта
Офисное: нет Торговое: нет Промышленное: нет
1.3. Арендуемая площадь (м.кв.): 24.20
1.4. Занимаемые этажи: 1 этаж

Тех.этаж: нет;

1.5. Состояние помещения: удовлетворительное
1.6. Вход в помещение: общий с улицы
1.7. Тип здания: ЗДАНИЯ КАМЕННЫЕ,ОСОБОКАПИТАЛЬНЫЕ,СТЕНЫ КИРП.>2.5К.
1.8. Благоустройства: Водоснабжение: есть; Электроснабжение: есть;
Отопление: есть; Канализация: есть;
1.9. Коэффициент социальной значимости арендатора: 1.00
1.10. Расположение:
Зона: 1
Координата X: 109 383 Координата Y: 94 200

2. РАСЧЕТ АРЕНДНОЙ ПЛАТЫ

2.1. Расчетные коэффициенты

Базовая ставка	9 527.000
Арендный	0.700
Местоположения	0.928
Площади	1.136
Занимаемых этажей	1.000
Состояния помещения	0.920
Входа в помещение	0.880
Типа здания	1.000
Элементов благоустройства	
- водоснабжения	1.000
- канализации	1.000
- отопления	1.000
- электричества	1.000
Ставка арендной платы в РУБ. за м.кв. в год (без льгот):	5 691.818
Ставка арендной платы в РУБ. за м.кв. в год:	5 691.818

Индекс изменения размеров ставки арендной платы 1.610407610
Наилучшее использование: Торговля
Арендная плата при наилучшем использовании:
Без льгот:
В год: 221 820.76 руб. в квартал: 55 455.19 руб. в месяц: 18 485.06 руб.
Средняя стоимость 1 кв.м. в год: 9 166.15 руб.

Общая арендуемая площадь по договору: 24.20 (помещений: 1)
Количество объектов в расчете: 1
Арендная плата при наилучшем использовании:
Без льгот:
В год: 221 820.76 руб. в квартал: 55 455.19 руб. в месяц: 18 485.06 руб.
С учетом коэффициента социальной значимости:
В год: 221 820.76 руб. в квартал: 55 455.19 руб. в месяц: 18 485.06 руб.
Средняя стоимость 1 кв.м. в год: 9 166.15 руб.
Дата расчета: 25.06.2020 Исполнитель: _____ Ченцова И.В.

СПРАВКА ДЛЯ РАСЧЕТА АРЕНДНОЙ ПЛАТЫ[1]

1. Сведения об объекте.

Адрес объекта:

Район	Василеостровский	Улица	Гаванская улица		
Номер дома	34	Корпус		Литера	А

Описательный адрес (угловых и сквозных строений): Гаванская улица, дом 34; Опочинина улица, дом б/н

Тип здания:

- [√] Капитальное
- [ ] Капитальное деревянное

Тип объекта аренды:

- [ ] здание
- [ ] сооружение
- [√] помещение(я)
- [ ] часть здания
- [ ] часть сооружения
- [ ] часть(и) помещения(й)

Номер объекта учета *:	**Номер помещения(й) (части(ей)), сдаваемого(ых) в аренду **:**
13-Н	13-Н

Занимаемые этажи:

- [√] 1-й этаж
- [ ] 2-й этаж (с лифтом)
- [ ] 2-й этаж (без лифта)
- [ ] Выше 2-го (с лифтом)
- [ ] Выше 2-го (без лифта)
- [ ] Подвал (с заглублением до 1.5 м включительно)
- [ ] Подвал (с заглублением более 1.5 м)
- [ ] Цоколь (с заглублением до 0.5 м включительно)
- [ ] Цоколь (с заглублением более 0.5 м)

- [ ] Технический этаж

Элементы благоустройства здания:

- [√] Электроснабжение
- [√] Водоснабжение
- [√] Отопление
- [√] Канализация

Элементы благоустройства объекта учета *:

- [√] Электроснабжение
- [√] Водоснабжение
- [√] Отопление
- [√] Канализация

Элементы благоустройства объекта аренды **:

- [√] Электроснабжение
- [√] Водоснабжение
- [√] Отопление
- [√] Канализация

Входы в помещение:	Количество:	Номера по ситуационному плану:
С улицы отдельных:		
С улицы общих:	1	3
Со двора отдельных:		
Со двора общих:	1	4
Через проходную:		

Общая площадь здания (кв. м): (заполняется при учете ПОН)		
Общая площадь объекта учета (кв. м):	**24.2**	
Общая площадь помещения(й) (части(ей)), сдаваемого в аренду на занимаемом этаже (кв.м):	24.2	13-Н
Коэффициент потребительских качеств *:**		
Общая площадь помещения(й) (части(ей)), сдаваемого(ых) в аренду на занимаемом этаже, с учетом коэффициента потребительских качеств *(кв. м):**		
Общая площадь объекта аренды (кв.м):	24.2	
Примечания (сведения о перепланировке и т.д.)	Характеристики и наружные границы помещения по состоянию на 17.06.2008.	

* не заполняется при учете первичного объекта недвижимости

** не заполняется, если объектом аренды является здание, сооружение

*** не заполняется, если объект аренды соответствует объекту учета

[1] *Технические характеристики объекта в настоящий момент могут не соответствовать техническим характеристикам объекта, указанным в настоящей справке на дату последней инвентаризации, сведения о которых имеются в ГУП "ГУИОН". С 1 января 2013 года законодательно определенным источником информации об объектах недвижимости является Государственный кадастр недвижимости (с 01.01.2017 - Единый государственный реестр недвижимости).Согласно справочной информации по объектам недвижимости, полученной в режиме online на сайте rosreestr.ru 08.10.2018, сведения об объекте: площадь 24.2 кв.м.*

2. Схема расположения входов.

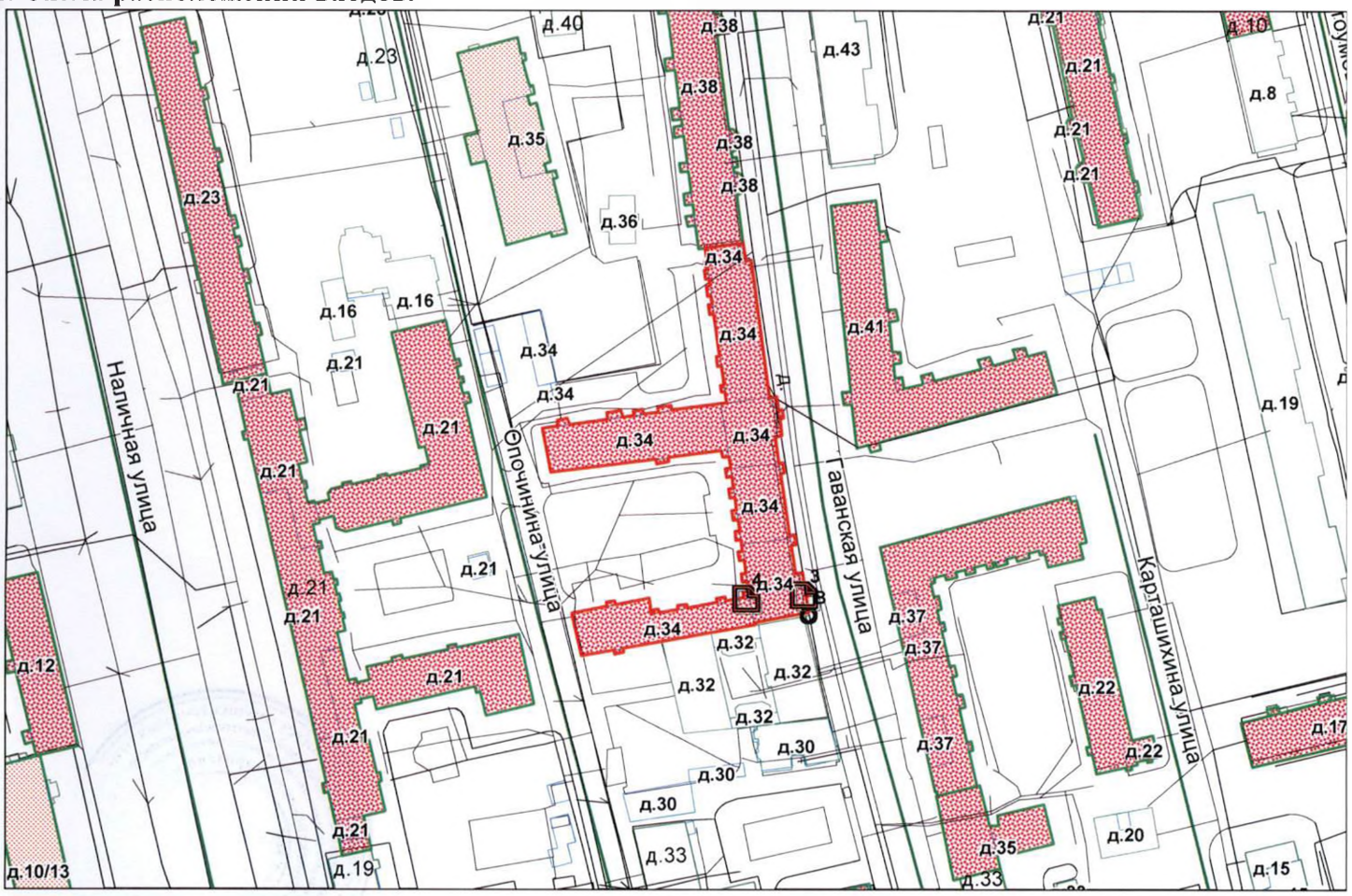

— *- границы строения*

Дополнительные сведения о строении: _____

3. Ведомость координат центров входов.

№ п/п	Характерная точка	№ вх.	Координаты центра входа		Примечание
			X, м	Y, м	
1	В	3	109383.02	94200.54	
2	В	4	109365.34	94199.44	

Исполнитель: Николаенко В.Н.

Начальник филиала ГУП «ГУИОН» ПИБ Центрального района: Н.В.Краймова

Район: Василеостровский

Дата: 08 ноября 2018 года

ФИЛИАЛ ФЕДЕРАЛЬНОГО ГОСУДАРСТВЕННОГО БЮДЖЕТНОГО УЧРЕЖДЕНИЯ "ФЕДЕРАЛЬНАЯ КАДАСТРОВАЯ ПАЛАТА ФЕДЕРАЛЬНОЙ СЛУЖБЫ ГОСУДАРСТВЕННОЙ РЕГИСТРАЦИИ, КАДАСТРА И КАРТОГРАФИИ" ПО САНКТ-ПЕТЕРБУРГУ

(полное наименование органа регистрации прав)

Раздел 1

Выписка из Единого государственного реестра недвижимости об основных характеристиках и зарегистрированных правах на объект недвижимости

Сведения об основных характеристиках объекта недвижимости

На основании запроса от 30.06.2020 г., поступившего на рассмотрение 30.06.2020 г., сообщаем, что согласно записям Единого государственного реестра недвижимости:

Помещение			
(вид объекта недвижимости)			
Лист № 1 Раздела 1	Всего листов раздела 1: 1	Всего разделов: 1	Всего листов выписки: 3
02.07.2020 № 78/001/004/2020-86529			
Кадастровый номер:		**78:06:0002109:1590**	

Номер кадастрового квартала:	78:06:0002109
Дата присвоения кадастрового номера:	14.09.2012
Ранее присвоенный государственный учетный номер:	Кадастровый номер: 78:2109:0:23:3
Адрес:	г.Санкт-Петербург, Гаванская улица, дом 34, литера А, помещение 13-Н
Площадь, м²:	24.2
Наименование:	Нежилое помещение
Назначение:	Нежилое помещение
Номер этажа, на котором расположено помещение, машино-место:	Этаж № 1
Вид жилого помещения:	данные отсутствуют
Кадастровая стоимость (руб.):	3546483.24
Кадастровые номера иных объектов недвижимости, в пределах которых расположен объект недвижимости:	78:06:0002109:1035
Виды разрешенного использования:	данные отсутствуют
Сведения об отнесении жилого помещения к определенному виду жилых помещений специализированного жилищного фонда, к жилым помещениям наемного дома социального использования или наемного дома коммерческого использования:	данные отсутствуют
Статус записи об объекте недвижимости):	Сведения об объекте недвижимости имеют статус "актуальные, ранее учтенные"
Особые отметки:	данные отсутствуют
Получатель выписки:	Митина Наталья, от имени представляемого по доверенности: Комитет имущественных отношений Санкт-Петербурга

ВЕДУЩИЙ ИНЖЕНЕР		Паясь Д.В.
(должность уполномоченного лица органа регистрации прав)	(подпись)	(инициалы, фамилия)

М.П.

Раздел 2

Выписка из Единого государственного реестра недвижимости об основных характеристиках и зарегистрированных правах на объект недвижимости

Сведения о зарегистрированных правах

Помещение			
(вид объекта недвижимости)			
Лист № ___ Раздела 2	Всего листов раздела 2: ___	Всего разделов: ___	Всего листов выписки: ___
02.07.2020 № 78/001/004/2020-86529			
Кадастровый номер:		**78:06:0002109:1590**	

1	Правообладатель (правообладатели):	1.1	Санкт-Петербург
2	Вид, номер и дата государственной регистрации права:	2.1	Собственность, № 1265354.1 от 11.09.2000
3	Документы-основания:	3.1	сведения не предоставляются
4	Ограничение прав и обременение объекта недвижимости:		не зарегистрировано
5	Сведения о наличии решения об изъятии объекта недвижимости для государственных и муниципальных нужд:		данные отсутствуют
6	Сведения об осуществлении государственной регистрации прав без необходимого в силу закона согласия третьего лица, органа:		данные отсутствуют

ВЕДУЩИЙ ИНЖЕНЕР		Паясь Л.В.
(полное наименование должности)	(подпись)	(инициалы, фамилия)

М.П.

Выписка из Единого государственного реестра недвижимости об основных характеристиках и зарегистрированных правах на объект недвижимости

План расположения помещения, машино-места на этаже (плане этажа)

Помещение			
(вид объекта недвижимости)			
Лист № ___ Раздела **5**	Всего листов раздела **5**: ___	Всего разделов: ___	Всего листов выписки: ___
06.08.2019 № 78/001/006/2019-53177			
Кадастровый номер:		**78:06:0002109:1590**	

Номер этажа (этажей): Этаж № 1

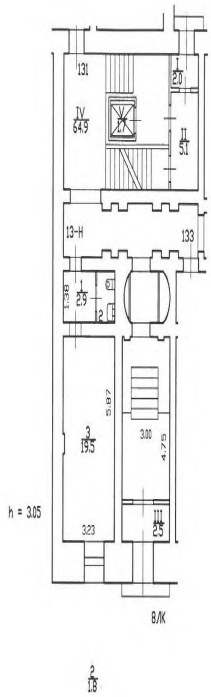

Масштаб 1:	данные отсутствуют

ВЕДУЩИЙ ИНЖЕНЕР		Ершов Н. В.
(полное наименование должности)	(подпись)	(инициалы, фамилия)

М.П.

ПАО «Ленэнерго»
№ 276278
Белоусова

РОССЕТИ ленэнерго

ПУБЛИЧНОЕ АКЦИОНЕРНОЕ ОБЩЕСТВО ЭНЕРГЕТИКИ И ЭЛЕКТРИФИКАЦИИ "ЛЕНЭНЕРГО"

площадь Конституции, д. 1, Санкт-Петербург, 196247

тел.: 8 (800) 700-14-71, факс: 8 (812) 494-32-54, e-mail: office@lenenergo.ru,
горячая линия: 8 (812) 494-31-71
ИНН/КПП 7803002209/781001001, ОКТМО 40375000, ОГРН 1027809170300, ОКВЭД 35.12, 40.10.3

АКТ
об осуществлении технологического присоединения

№ 18-31883 от "01" 08 2018 г.

Публичное акционерное общество энергетики и электрификации «Ленэнерго»
(полное наименование сетевой организации)

именуемое в дальнейшем сетевой организацией, в лице
Заместителя директора по реализации и развитию услуг филиала ПАО "Ленэнерго" "Кабельная сеть" Рыбкина Александра Александровича
(должность, ФИО лица – представителя сетевой организации)

действующего на основании
Доверенности № 40-18 от 23.03.2018г.
(устава, доверенности, иных документов)

с одной стороны, и

Комитет имущественных отношений Санкт-Петербурга
(устава, доверенности, иных документов)

именуемое в дальнейшем заявителем с другой стороны, вместе именуемые сторонами, оформили и подписали настоящий акт о нижеследующем.

1. Объекты электроэнергетики (энергопринимающие устройства) сторон находятся по адресу:

№ объекта	Наименование объекта	Адрес объекта
1	Нежилое помещение	Санкт-Петербург, ул. Гаванская, д.34, лит.А, пом.13Н

10461

Дата фактического присоединения: в соответствии с заключенным Договором электроснабжения.
Характеристики присоединения:
максимальная мощность 4,7 (четыре целых семь десятых) кВт.
совокупная величина номинальной мощности присоединенных к электрической сети трансформаторов не предусмотрено.
Категория надежности электроснабжения: третья - 4,7 (четыре целых семь десятых) кВт;

2. Перечень точек присоединения

N объекта	Точка присоединения	Источник питания	Описание точки присоединения	Уровень напряжения (кВ)	Максимальная мощность (кВт)	Величина номинальной мощности присоединенных трансформаторов (кВА)	Категория надежности электроснабжения	Предельное значение коэффициента реактивной мощности (tg φ)
1	РУ-0.4 кВ к/к3536 (через распределительную сеть жилого дома).	ПС14 (ТП1464, РТП1369, ф.ф. 14-23, 14-45, 14-55)	контактные соединения коммутационных аппаратов щитов РУ-0.4 кВ к/к3536 и кабельных наконечников кабельной линии 0.4 кВ, отходящей в сторону ГРЩ дома №34, лит.А по ул. Гаванская (через распределительную сеть жилого дома).	0,4	4,7	Не предусмотрено	3	0,35
В том числе опосредованно присоединенные абоненты								

Границы балансовой принадлежности объектов электроэнергетики (энергопринимающих устройств) и эксплуатационной ответственности сторон:

Описание границ балансовой принадлежности объектов электроэнергетики (энергопринимающих устройств)	Описание границ эксплуатационной ответственности сторон
Границы балансовой принадлежности и эксплуатационной ответственности определяются соглашением между балансодержателем сети и Заявителем	

3. У сторон на границе балансовой принадлежности объектов электроэнергетики (энергопринимающих устройств) находятся следующие технологически соединенные элементы электрической сети:

Наименование электроустановки (оборудования) сетевой организации	Наименование электроустановки (оборудования) заявителя
Не предусмотрено	

У сторон в эксплуатационной ответственности находятся следующие технологически соединенные элементы электрической сети:

Наименование электроустановки (оборудования), находящейся в эксплуатации сетевой организации	Наименование электроустановки (оборудования), находящейся в эксплуатации заявителя
Не предусмотрено	

4. Характеристики установленных измерительных комплексов содержатся в акте допуска прибора учета электрической энергии в эксплуатацию.

5. Устройства защиты, релейной защиты, противоаварийной и режимной автоматики: в соответствии с однолинейной схемой.

6. Автономный резервный источник питания: отсутствует.

7. Прочие сведения: Акт о технологическом присоединении: №08-10764-ОР (рег.№49971 от 23.09.2008г.) – аннулируется.

8. Схематично границы балансовой принадлежности объектов электроэнергетики (энергопринимающих устройств) и эксплуатационной ответственности сторон указаны в приведенной ниже однолинейной схеме присоединения энергопринимающих устройств.

Границы балансовой принадлежности и эксплуатационной ответственности определяются соглашением между балансодержателем сети и Заявителем

ПАО «Ленэнерго»
№ 276278

9. Стороны подтверждают, что технологическое присоединение энергопринимающих устройств (энергетических установок) к электрической сети сетевой организации выполнено в соответствии с правилами и нормами.

Подписи и реквизиты сторон:

Сетевая организация:
ПАО «Ленэнерго»

Заместитель директора по реализации и развитию услуг филиала ПАО "Ленэнерго" "Кабельная сеть"

/ А.А. Рыбкин/

Заявитель:
Комитет имущественных отношений Санкт-Петербурга
ЗАМЕСТИТЕЛЬ ПРЕДСЕДАТЕЛЯ
КОМИТЕТА ИМУЩЕСТВЕННЫХ ОТНОШЕНИЙ СПБ

АР ЯКУШЕВ
Дов. от 05.03.2018 № 14470-42

Тарасова М.А.
Заявка № 18-34883-ОР

ПРАВИТЕЛЬСТВО САНКТ-ПЕТЕРБУРГА

КОМИТЕТ ПО КОНТРОЛЮ ЗА ИМУЩЕСТВОМ САНКТ-ПЕТЕРБУРГА

АКТ
обследования объекта нежилого фонда

Санкт-Петербург «11» июня 2020 года

Обследование начато в «15» ч. «00» мин.
Обследование окончено в «15» ч. «20» мин.

На основании приказа Комитета по контролю за имуществом Санкт-Петербурга от «10» июня 2020 г. № 3472-ПО сотрудниками Комитета по контролю за имуществом Санкт-Петербурга: специалистом 1-й категории отдела контроля имущества Управления контроля использования имущества центральных районов Санкт-Петербурга Козловым Д.В.; главным специалистом отдела контроля имущества Управления контроля использования имущества центральных районов Санкт-Петербурга Михайловым К.А.

в присутствии: ————————

проведено обследование здания (части здания), помещения (части помещения), сооружения, прочих составляющих здания (сооружения), расположенного по адресу: **Санкт-Петербург, Гаванская ул., д. 34, лит. А, пом. 13-Н (далее – Объект).**

Кадастровый номер Объекта: 78:06:0002109:1590.
Реестровый номер Объекта (при наличии): 0003К0390Н0001.

Технические характеристики Объекта согласно информационным ресурсам и технической документации (при наличии): площадь: 24,2 кв.м. Этаж: первый. Вход: 1 общий со двора, 1 общий с улицы. Элементы благоустройства: электроснабжение, водоснабжение, канализация, теплоснабжение.

Статус объекта культурного наследия: отсутствует.

Основание пользования (при наличии): отсутствует.

В ходе обследования проводилось: осмотр, фотофиксация.

Обследование проводилось с использованием документов технического и кадастрового учета: поэтажный план, приложенный к запросу СПб ГКУ «Имущество Санкт-Петербурга» от 26.05.2020 № 04-07-11515/20-0-0 (далее – План).

В результате проведения обследования установлено:

Доступ:

☑ Обеспечен ☐ Не обеспечен

Объект:

☐ Используется ☑ Не используется

Состояние Объекта*:

					Е

☐ Евростандарт ☑ Удовлетворительное

☐ Отличное ☐ Неудовлетворительное

☐ Нормальное

Вид использования Объекта: -.

Пользователь: -.

Перепланировка/переустройство: -.

Иные лица, использующие Объект: -.

Подключение к сетям инженерного обеспечения (при наличии):

☑ электроснабжения _____ ☑ водоснабжения/водоотведения _____

(указывается основание подключения (при наличии))** (указывается основание подключения (при наличии))**

☐ газоснабжения _____ ☑ теплоснабжения _____

(указывается основание подключения(при наличии))** (указывается основание подключения(при наличии))**

Применение контрольно-кассовой техники на Объекте:

☐ применяется ☑ не применяется

Дополнительная информация: доступ на Объект обеспечен представителем ООО «ЖКС № 1 Василеостровского района» (ИНН 7801465635).

Выявленные нарушения: -

Приложение:

✓	Фототаблица	✓	Копии документов технического учета

Специалист 1-й категории _____ Козлов Д.В.

(должность лица, проводившего обследование) (подпись) (фамилия, имя отчество)

Главный специалист _____ Михайлов К.А.

(должность лица, проводившего обследование) (подпись) (фамилия, имя, отчество)

Копия акта получена*** _____

(ФИО, должность уполномоченного лица (при наличии документов, подтверждающих полномочия))

---

* В соответствии с классификацией состояния объектов, указанных в постановлении Правительства Санкт Петербурга от 21.12.2005 № 1958 «О порядке определения базовых ставок и коэффициентов, применяемых при расчете арендной платы за объекты нежилого фонда, арендодателем которых является Санкт Петербурга»

**Указывается на основании документов, представленных пользователем Объекта

*** Предоставляется по запросу заинтересованного лица

Приложение к Акту обследования от 11.06.2020 в соответствии с Приказом от 10.06.2020 № 3472-ПО Адрес: Санкт-Петербург, Гаванская ул., д. 34, лит. А, пом. 13-Н (далее – Объект).

ФОТОТАБЛИЦА

Фото № 1	
Описание:	
Фото № 2	
Описание:	

Специалист 1-й категории _____ Козлов Д.В.

Главный специалист _____ Михайлов К.А.

Приложение к Акту обследования от 11.06.2020 в соответствии с Приказом от 10.06.2020 № 3472-ПО Адрес: Санкт-Петербург, Гаванская ул., д. 34, лит. А, пом. 13-Н (далее – Объект).

Фото № 3	
Описание:	
Фото № 4	
Описание:	

Специалист 1-й категории_____Козлов Д.В.

Главный специалист_____Михайлов К.А.

ПРАВИТЕЛЬСТВО САНКТ-ПЕТЕРБУРГА

КОМИТЕТ ПО ГОСУДАРСТВЕННОМУ КОНТРОЛЮ, ИСПОЛЬЗОВАНИЮ И ОХРАНЕ ПАМЯТНИКОВ ИСТОРИИ И КУЛЬТУРЫ

пл. Ломоносова, д.1, Санкт-Петербург, 191023
Тел. (812) 315-43-03, (812) 571-64-31, факс (812) 710-42-45
e-mail: kgiop@gov.spb.ru
http://www.gov.spb.ru

ОКПО 00086941 ОКОГУ 2300231 ОГРН 1037843025527
ИНН/КПП 7832000069/784001001

10461

Начальнику Управления приватизации и арендных отношений СПб ГКУ "Имущество Санкт-Петербурга"

Ворохобиной О.А.

23 ИЮЛ 2019 № 01-25-15245/19-0-1/27
На № 49584-13/19 от 09.07.2019

Рег. № 01-25-15245/19-0-0 от 12.07.2019

Комитет по государственному контролю, использованию и охране памятников истории и культуры сообщает, что объект по адресу: **199151, г.Санкт-Петербург, Гаванская улица, дом 34, литера А, пом. 13-Н** не относится к числу объектов (выявленных объектов) культурного наследия.

Объект расположен в границах зон охраны и (или) защитных зон объектов культурного наследия на территории Санкт-Петербурга: Единая зона регулирования застройки и хозяйственной деятельности 2 (участок ОЗРЗ-2(06)).

Требования по сохранению исторических зданий* и режим использования земель в границах зон охраны объектов культурного наследия на территории Санкт-Петербурга установлен Законом Санкт-Петербурга от 19.01.2009 N 820-7 (ред. от 07.07.2016) «О границах объединенных зон охраны объектов культурного наследия, расположенных на территории Санкт-Петербурга, режимах использования земель и требованиях к градостроительным регламентам в границах указанных зон».

* Исторические здания – здания (строения, сооружения) различных исторических периодов не состоящие на государственной охране как объекты культурного наследия: в центральных районах – построенные до 1917 г.; в остальных районах – до 1957 г. и деревянные 1-2 этажные здания, построенные до 1917 г. (год постройки включительно).

В соответствии с п.1 статьи 34.1. Федерального закона от 25.06.2002 № 73-ФЗ «Защитными зонами объектов культурного наследия являются территории, которые прилегают к включенным в реестр памятникам и ансамблям (за исключением указанных в пункте 2 настоящей статьи объектов культурного наследия) и в границах которых в целях обеспечения сохранности объектов культурного наследия и композиционно-видовых связей (панорам) запрещаются строительство объектов капитального строительства и их реконструкция, связанная с изменением их параметров (высоты, количества этажей, площади), за исключением строительства и реконструкции линейных объектов».

Начальник отдела информации об объектах культурного наследия и режимах зон охраны Коробкова Е.В.

Иванов С.Е. (812)315-50-15