



ПРАВИТЕЛЬСТВО САНКТ-ПЕТЕРБУРГА

**КОМИТЕТ ИМУЩЕСТВЕННЫХ ОТНОШЕНИЙ САНКТ-ПЕТЕРБУРГА**  
**РАСПОРЯЖЕНИЕ**

- 8. 09. 2020

№ 2 0 6 -РЗУ

**О проведении аукциона на право заключения договора аренды земельного участка по адресу: Российская Федерация, Санкт-Петербург, Репищева улица, участок 15**

КИО  
№ 206-РЗУ  
от 08.09.2020



В соответствии с требованиями статьи 39.11 Земельного кодекса Российской Федерации:

1. Провести открытый аукцион на право заключения договора аренды земельного участка площадью **1394 кв.м**, расположенного по адресу: **Российская Федерация, Санкт-Петербург, Репищева улица, участок 15**, кадастровый номер **78:34:0004223:5573** (далее - Участок), разрешенное использование «обслуживание автотранспорта», относящийся к категории земель населенных пунктов, государственная собственность на который не разграничена, для размещения гостевой автостоянки с ограниченным доступом, на срок 5 лет.

2. Обременения /ограничения прав на земельный участок:

- охранная зона водопроводных сетей - 112 кв.м;
- охранная зона подземных кабельных линий электропередачи – 137 кв.м;
- охранная зона сетей связи и сооружений связи – 1 кв.м.

3. Организатор проведения аукциона - Санкт-Петербургское государственное казенное учреждение «Имущество Санкт-Петербурга» (далее – Учреждение).

4. Установить, что:

4.1. Начальная цена аукциона (величина годовой арендной платы) определена по результатам рыночной оценки в соответствии с Федеральным законом «Об оценочной деятельности в Российской Федерации» и составляет **248 735,23** (двести сорок восемь тысяч семьсот тридцать пять целых и двадцать три сотых) руб. в год.

4.2. Шаг аукциона составляет 3% от начальной цены аукциона.

4.3. На основании сведений, представленных Комитетом по энергетике и инженерному обеспечению, в договор аренды Участка включаются особые условия, указанные в заключении от 03.12.2018 №01-16-21756/18-0-2.

4.4. Доступ на Участок свободен. Осмотр Участка может осуществляться в любое время, присутствие представителя организатора аукциона не требуется.

5. Учреждению обеспечить:

5.1. организацию и проведение аукциона на право заключения договора аренды Участка в порядке, установленном статьями 39.11, 39.12 Земельного кодекса Российской Федерации, в течение двух месяцев с даты издания настоящего распоряжения;

5.2. заключение договора аренды Участка с победителем аукциона.

6. Контроль за исполнением настоящего распоряжения возложить на директора Учреждения.

Заместитель председателя Комитета



А.Р. Якушев





ПРАВИТЕЛЬСТВО САНКТ-ПЕТЕРБУРГА

**КОМИТЕТ ПО ЭНЕРГЕТИКЕ  
И ИНЖЕНЕРНОМУ ОБЕСПЕЧЕНИЮ**

ул. Новгородская, д. 20, литера А, Санкт-Петербург, 191124

**№01-16-21756/18-0-2 от 03.12.2018**

<http://www.gov.spb.ru>

Заместителю директора СПб ГКУ  
«Имущество Санкт-Петербурга»

Тимофееву Д.Ю.

№ \_\_\_\_\_

На № \_\_\_\_\_ от \_\_\_\_\_

Уважаемый Дмитрий Юрьевич!

Комитета по энергетике и инженерному обеспечению, рассмотрев обращение Комитета имущественных отношений Санкт-Петербурга от 13.11.2018 №76967-38/18 (вх. от 13.11.2018 №01-16-21756/18-0-0) по вопросу технической возможности использования с учётом наличия электрических сетей и сетей инженерно-технического обеспечения земельного участка площадью 1394 кв.м, расположенного по адресу: Санкт-Петербург, улица Репищева, участок 15, (северо-западнее дома 13, корпус 1, литера А), для гостевой автостоянки, сообщает следующее.

Согласно Региональной информационной системе («Геоинформационная система Санкт-Петербурга») земельный участок частично находится в охранных зонах водопроводных, сетей и электросетевых объектов.

Согласно п. 34 Правил холодного водоснабжения и водоотведения, утвержденных постановлением Правительства РФ от 29.07.2013г. №644, организация водопроводно-канализационного хозяйства обязана обеспечивать эксплуатацию водопроводных и канализационных сетей, принадлежащих организации водопроводно-канализационного хозяйства на праве собственности или ином законном основании и (или) находящихся в границах эксплуатационной ответственности такой организации в соответствии с требованиями нормативно-технических документов; своевременно ликвидировать аварии и повреждения на централизованных системах холодного водоснабжения и (или) водоотведения в порядке и сроки, которые установлены нормативно-технической документацией.

В соответствии с п. 35 должен быть обеспечен беспрепятственный доступ представителям организации водопроводно-канализационного хозяйства или по ее указанию представителям иной организации к осмотру и проведению эксплуатационных работ на объектах централизованных систем холодного водоснабжения и (или) водоотведения; не допускается возведение построек, гаражей, стоянок, транспортных средств, складирования материалов, мусора, древесных посадок, производство земляных работ в местах устройства централизованных систем водоснабжения и (или) водоотведения.

Особые условия использования земельных участков, расположенных в границах охранных зон объектов электросетевого хозяйства, установлены Правилами установления охранных зон объектов электросетевого хозяйства и особых условий использования земельных участков, расположенных в границах таких зон, утвержденными постановлением Правительства РФ от 24.02.2009 №160 (далее – Правила).

Согласно пунктам 8, 9 Правил в охранных зонах, установленных для объектов электросетевого хозяйства напряжением свыше 1000 вольт, в условиях эксплуатации и исключения возможности повреждения

ДОКУМЕНТ ПОДПИСАН  
ЭЛЕКТРОННОЙ ПОДПИСЬЮ

Сертификат 00F552AC17163C9F92E811EBC6EF9822A8  
Владелец Мельникова Светлана Анатольевна  
Действителен с 03.10.2018 по 03.10.2019

объектов электросетевого хозяйства устанавливаются особые условия использования территорий: запрещается осуществлять любые действия, которые могут нарушить безопасную работу объектов электросетевого хозяйства, в том числе привести к их повреждению или уничтожению, и (или) повлечь причинение вреда жизни, здоровью граждан и имуществу физических или юридических лиц, а также повлечь нанесение экологического ущерба и возникновение пожаров, в том числе размещать любые объекты и предметы (материалы) в пределах созданных в соответствии с требованиями нормативно-технических документов проходов и подъездов для доступа к объектам электросетевого хозяйства, а также проводить любые работы и возводить сооружения, которые могут препятствовать доступу к объектам электросетевого хозяйства, без создания необходимых для такого доступа проходов и подъездов; размещать свалки; складировать или размещать хранилища любых, в том числе горюче-смазочных, материалов; размещать детские и спортивные площадки, стадионы, рынки, торговые точки, полевые станы, загоны для скота, гаражи и стоянки всех видов машин и механизмов, проводить любые мероприятия, связанные с большим скоплением людей, не занятых выполнением разрешенных в установленном порядке работ в охранных зонах воздушных линий электропередачи.

В соответствии с п. 10 Правил строительство, капитальный ремонт, реконструкция или снос зданий и сооружений в пределах охранных зон электрических сетей производится только с письменного согласования сетевых организаций и при обеспечении беспрепятственного допуска персонала для проведения аварийно-восстановительных и иных работ на электротехнических сетях, демонтажа размещенных объектов в случае необходимости и по требованию электросетевых организаций, с принятием правообладателем размещенного объекта ответственности по возмещению ущерба в случае возникновения аварийных ситуаций.

Использование рассматриваемого земельного участка для целей, не связанных со строительством, возможно при выполнении следующих условий:

- соблюдение охранных зон электрических сетей и сетей инженерно-технического обеспечения (в том числе в соответствии с требованиями, изложенными в заключениях филиала ПАО «Ленэнерго» «Кабельная сеть» от 30.11.2018 №КС/033/10173 и ГУП «Водоканал Санкт-Петербурга» от 20.11.2018 №48-15-15539/18-0-1);

- обеспечение беспрепятственного допуска персонала для проведения аварийно-восстановительных и иных работ на электротехнических сетях и сетях инженерно-технического обеспечения;

- демонтаж размещенных объектов в случае необходимости и по требованию предприятий инженерно-энергетического комплекса и электросетевых организаций;

- принятие правообладателем размещаемого объекта ответственности по возмещению ущерба в случае нарушения по его вине целостности и сохранности электрических сетей и сетей инженерно-технического обеспечения.

Несоблюдение указанных условий является основанием для отказа в удовлетворении требования арендатора о возмещении убытков, причиненных в результате аварии или при проведении аварийно-восстановительных работ в пределах указанных охранных зон электрических сетей и сетей инженерно-технического обеспечения.

Планировочное решение по размещению объекта согласовать с организациями, эксплуатирующими соответствующие электрические сети и сети инженерно-технического обеспечения (в том числе с правообладателем водопроводных сетей и электросетевых объектов, охранные зоны которых попадают в границы рассматриваемого земельного участка).

На стадии выполнения строительно-монтажных работ обеспечить охранные зоны электрических сетей и сетей инженерно-технического обеспечения (в том числе в случае их выявления).

С целью подключения планируемого к размещению объекта к электрическим сетям и сетям инженерно-технического обеспечения (в случае наличия потребности в инженерном обеспечении) арендатору самостоятельно в установленном порядке получить технические условия

подключения соответствующих предприятий энергетического комплекса Санкт-Петербурга. Срок ввода объекта увязать со сроками подключения, указанными в ТУ.

Во избежание разногласий при передаче земельного участка в аренду предлагаем включить в договор аренды земельного участка, следующие обязательства арендатора:

- соблюдение установленных законодательством особых условий использования земельных участков, расположенных в границах охранных зон объектов электросетевого хозяйства и сетей инженерно-технического обеспечения, (в том числе в соответствии с требованиями, изложенными в заключениях филиала ПАО «Ленэнерго» «Кабельная сеть» от 30.11.2018 №КС/033/10173 и ГУП «Водоканал Санкт-Петербурга» от 20.11.2018 №48-15-15539/18-0-1);

- запрет размещения объектов на люках и колодцах инженерных коммуникаций;

- согласование планировочного решения по размещению объекта с организациями, эксплуатирующими соответствующие объекты электросетевого хозяйства и сети инженерно-технического обеспечения (в том числе с правообладателем водопроводных сетей и электросетевых объектов, охранные зоны которых попадают в границы рассматриваемого земельного участка);

- при размещении в охранных зонах объектов электросетевого хозяйства и сетей инженерно-технического обеспечения демонтаж размещенных объектов в случае необходимости и по требованию предприятий инженерно-энергетического комплекса и электросетевых организаций;

- обеспечение беспрепятственного допуска персонала специализированных организаций для проведения аварийно-восстановительных и иных работ на объектах электросетевого хозяйства и сетях инженерно-технического обеспечения;

- компенсация арендатором вреда, нанесенного объектам электросетевого хозяйства и сетям инженерно-технического обеспечения при размещении объектов в охранных зонах;

- в случае принятия в установленном порядке решения о размещении объектов инженерного обеспечения на данном земельном участке - незамедлительное высвобождение зоны производства работ.

Приложение: 1. Заключение ПАО «Ленэнерго» «Кабельная сеть» от 30.11.2018 №КС/033/10173;  
2. ГУП «Водоканал Санкт-Петербурга» от 20.11.2018 №48-15-15539/18-0-1.

Заместитель председателя Комитета

С.А.Мельникова





**ФИЛИАЛ ПУБЛИЧНОГО АКЦИОНЕРНОГО ОБЩЕСТВА  
ЭНЕРГЕТИКИ И ЭЛЕКТРИФИКАЦИИ «ЛЕНЭНЕРГО»  
«КАБЕЛЬНАЯ СЕТЬ»**

Синопская набережная, д. 60-62, лит. А, Санкт-Петербург, 191124

тел: 313-42-22, факс: 385-16-50, e-mail: KS@nwenergo.com

ИНН/КПП 7803002209/784243002, ОКТМО 40911000, ОГРН 1027809170300, ОКВЭД 40.10.2

30.11.2018 № 19/033/10173  
На № 01-16-21756/18-10-1 от 15.11.2018

О технической возможности использования  
земельного участка по адресу: ул. Репищева, уч. 15

Начальнику Отдела подготовки  
технических условий и анализа  
инженерной обеспеченности  
территорий Комитета по энергетике  
и инженерному обеспечению  
В.Н. Рогову

Уважаемый Владимир Николаевич!

В ответ на Ваш запрос от 15.11.2018 № 01-16-21756/18-10-1 о технической возможности использования земельного участка по адресу: Санкт-Петербург, улица Репищева, участок 15 (северо-западнее дома 13, корпус 1, литера А), сообщаем, что в границах земельного участка проходят 6 КЛ 10 кВ, находящиеся на балансе и в обслуживании филиала ПАО «Ленэнерго» «Кабельная сеть».

Использование земельного участка для размещения гостевой автостоянки возможно при выполнении следующих условий:

1. в соответствии с Постановлением правительства РФ № 160 от 24.02.2009г. «О порядке установления охранных зон объектов электросетевого хозяйства и особых условий использования земельных участков, расположенных в границах таких зон» необходимо обеспечить расстояние от стояночных мест автотранспорта до кабельных линий – охранную зону шириной 1,0 м в обе стороны от кабельных линий;

2. обеспечить персоналу ПАО «Ленэнерго» беспрепятственный доступ на указанный земельный участок для проведения работ на кабельных линиях;

3. не проводить земляные или строительные работы на указанном земельном участке без вызова и согласования с сетевым районом филиала ПАО «Ленэнерго» «Кабельная сеть»;

4. убрать при необходимости по требованию ПАО «Ленэнерго» служебный и гостевой автотранспорт из охранной зоны кабельных линий в течение 60 минут с момента предъявления требования;

5. гарантировать при проведении работ по инициативе Учреждения на указанном земельном участке целостность и сохранность кабельных линий.

Приложение: схема на 1 листе.

Первый заместитель директора -  
главный инженер

Абрамов Е.В. 385-16-76

Н.Н. Соловьев



**ПРАВИТЕЛЬСТВО САНКТ-ПЕТЕРБУРГА**  
Государственное унитарное предприятие  
**«ВОДОКАНАЛ САНКТ-ПЕТЕРБУРГА»**  
(ГУП «Водоканал Санкт-Петербурга»)

Кавалергардская ул., д.42, Санкт-Петербург, 191015  
Телефон (812) 305-09-09, факс (812) 274-13-61  
E-mail: office@vodokanal.spb.ru  
http: //www.vodokanal.spb.ru

ОКПО 03323809 ОГРН 1027809256254  
ИНН/КПП 7830000426/784201001

**Начальнику Отдела анализа  
инженерной обеспеченности  
территорий Комитета по энергетике  
и инженерному обеспечению**

**В.Н. Рогову**

**20 НОЯ 2018**

№

*48-15-15539/10-1*

ул. Новгородская, д. 20, лит. А,  
Санкт-Петербург, 191124

На № 01-16-21756/18-10-1 от 15.11.2018

**Уважаемый Владимир Николаевич!**

По вопросу технической возможности использования земельного участка, расположенного по адресу: Санкт-Петербург, улица Репищева, участок 15 (северо-западнее дома 13, корпус 1, литера А) под размещение гостевой автостоянки сообщая следующее.

Указанный земельный участок находится в охранной зоне коммунальной водопроводной сети диаметром 400 мм с кадастровым номером 78:34:0000000:8393.

ГУП «Водоканал Санкт-Петербурга» согласовывает использование указанного земельного участка под испрашиваемые цели при условии:

1. Исключения размещения парковочных мест автотранспорта в охранной зоне коммунальной водопроводной сети (пять метров от оси сети);
2. Организации работникам ГУП «Водоканал Санкт-Петербурга» беспрепятственного круглосуточного доступа (подъезда спецтехники) к коммунальной водопроводной сети;
3. Непредъявления претензий ГУП «Водоканал Санкт-Петербурга» в случае возникновения аварийных ситуаций, повлекших порчу имущества, находящегося в охранной зоне коммунальной водопроводной сети;
4. Заключения абонентского договора с ГУП «Водоканал Санкт-Петербурга» для отвода поверхностных вод с территории указанного земельного участка.

**Директор Дирекции  
подключений и обработки  
данных об абонентах**

**М.С. Карабенин**



Выписка из Единого государственного реестра недвижимости об объекте недвижимости  
Сведения о характеристиках объекта недвижимости

На основании запроса от 25.06.2020 г., поступившего на рассмотрение 25.06.2020 г., сообщаем, что согласно записям Единого государственного реестра недвижимости:

|   |                                     |                           |                           |
|---|-------------------------------------|---------------------------|---------------------------|
| <b>Земельный участок</b>                  |                                     |                           |                           |
| <small>(вид объекта недвижимости)</small> |                                     |                           |                           |
| Лист № ___ Раздела <b>1</b>               | Всего листов раздела <b>1</b> : ___ | Всего разделов: ___       | Всего листов выписки: ___ |
| <b>25.06.2020 № 99/2020/334957199</b>     |                                     |                           |                           |
| Кадастровый номер:                        |                                     | <b>78:34:0004223:5573</b> |                           |

|  |   |
|--|---|
| Номер кадастрового квартала:   | 78:34:0004223   |
| Дата присвоения кадастрового номера:   | 23.09.2019  |
| Ранее присвоенный государственный учетный номер:   | данные отсутствуют  |
| Адрес:   | Российская Федерация, Санкт-Петербург, Репищева улица, участок 15 |
| Площадь:   | 1394 +/- 13кв. м  |
| Кадастровая стоимость, руб.:   | 4882877.97  |
| Кадастровые номера расположенных в пределах земельного участка объектов недвижимости:        | данные отсутствуют  |
| Кадастровые номера объектов недвижимости, из которых образован объект недвижимости:          | данные отсутствуют  |
| Кадастровые номера образованных объектов недвижимости:                                       | данные отсутствуют  |
| Сведения о включении объекта недвижимости в состав предприятия как имущественного комплекса: |   |

|                               |         |                   |
|-------------------------------|---------|-------------------|
| Государственный регистратор   |         | ФГИС ЕГРН         |
| полное наименование должности | подпись | инициалы, фамилия |

М.П.





Выписка из Единого государственного реестра недвижимости об объекте недвижимости  
Сведения о характеристиках объекта недвижимости

|   |                                    |                           |                          |
|---|------------------------------------|---------------------------|--------------------------|
| <b>Земельный участок</b>                  |                                    |                           |                          |
| <small>(вид объекта недвижимости)</small> |                                    |                           |                          |
| Лист № __ Раздела <b>1</b>                | Всего листов раздела <b>1</b> : __ | Всего разделов: __        | Всего листов выписки: __ |
| <b>25.06.2020 № 99/2020/334957199</b>     |                                    |                           |                          |
| Кадастровый номер:                        |                                    | <b>78:34:0004223:5573</b> |                          |

|  |  |
|--|--|
| Категория земель:  | Земли населённых пунктов                   |
| Виды разрешенного использования:   | Обслуживание автотранспорта                |
| Сведения о кадастровом инженере:   | Николаева Екатерина Васильевна №47-15-0770 |
| Сведения о лесах, водных объектах и об иных природных объектах, расположенных в пределах земельного участка:   | данные отсутствуют                         |
| Сведения о том, что земельный участок полностью или частично расположен в границах зоны с особыми условиями использования территории или территории объекта культурного наследия                                       | данные отсутствуют                         |
| Сведения о том, что земельный участок расположен в границах особой экономической зоны, территории опережающего социально-экономического развития, зоны территориального развития в Российской Федерации, игровой зоны: | данные отсутствуют                         |
| Сведения о том, что земельный участок расположен в границах особо охраняемой природной территории, охотничьих угодий, лесничеств, лесопарков:  | данные отсутствуют                         |
| Сведения о результатах проведения государственного земельного надзора:   | данные отсутствуют                         |
| Сведения о расположении земельного участка в границах территории, в отношении которой утвержден проект межевания территории:   | данные отсутствуют                         |

|                               |         |                   |
|-------------------------------|---------|-------------------|
| Государственный регистратор   |         | ФГИС ЕГРН         |
| полное наименование должности | подпись | инициалы, фамилия |

М.П.



Выписка из Единого государственного реестра недвижимости об объекте недвижимости  
Сведения о характеристиках объекта недвижимости

|   |                                    |                           |                          |
|---|------------------------------------|---------------------------|--------------------------|
| <b>Земельный участок</b>                  |                                    |                           |                          |
| <small>(вид объекта недвижимости)</small> |                                    |                           |                          |
| Лист № __ Раздела <b>1</b>                | Всего листов раздела <b>1</b> : __ | Всего разделов: __        | Всего листов выписки: __ |
| <b>25.06.2020 № 99/2020/334957199</b>     |                                    |                           |                          |
| Кадастровый номер:                        |                                    | <b>78:34:0004223:5573</b> |                          |

|  |  |
|--|--|
| Условный номер земельного участка:   | данные отсутствуют   |
| Сведения о принятии акта и (или) заключении договора, предусматривающих предоставление в соответствии с земельным законодательством исполнительным органом государственной власти или органом местного самоуправления находящегося в государственной или муниципальной собственности земельного участка для строительства наемного дома социального использования или наемного дома коммерческого использования: | данные отсутствуют   |
| Сведения о том, что земельный участок или земельные участки образованы на основании решения об изъятии земельного участка и (или) расположенного на нем объекта недвижимости для государственных или муниципальных нужд:   | данные отсутствуют   |
| Сведения о том, что земельный участок образован из земель или земельного участка, государственная собственность на которые не разграничена:  | данные отсутствуют   |
| Сведения о наличии земельного спора о местоположении границ земельных участков:  | данные отсутствуют   |
| Статус записи об объекте недвижимости:   | Сведения об объекте недвижимости имеют статус "актуальные" |
| Особые отметки:  | Сведения необходимые для заполнения раздела 2 отсутствуют. |
| Получатель выписки:  | КОМИТЕТ ИМУЩЕСТВЕННЫХ ОТНОШЕНИЙ САНКТ-ПЕТЕРБУРГА           |

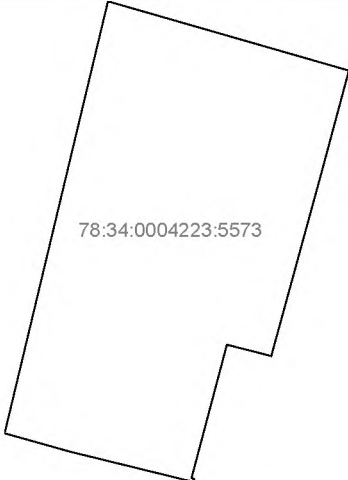
|                               |         |                   |
|-------------------------------|---------|-------------------|
| Государственный регистратор   |         | ФГИС ЕГРН         |
| полное наименование должности | подпись | инициалы, фамилия |

М.П.



Выписка из Единого государственного реестра недвижимости об объекте недвижимости  
**Описание местоположения земельного участка**

|                                       |                                    |                           |                          |
|---------------------------------------|------------------------------------|---------------------------|--------------------------|
| <b>Земельный участок</b>              |                                    |                           |                          |
| (вид объекта недвижимости)            |                                    |                           |                          |
| Лист № __ Раздела <b>3</b>            | Всего листов раздела <b>3</b> : __ | Всего разделов: __        | Всего листов выписки: __ |
| <b>25.06.2020 № 99/2020/334957199</b> |                                    |                           |                          |
| Кадастровый номер:                    |                                    | <b>78:34:0004223:5573</b> |                          |

|  |                       |  |  |
|--|-----------------------|--|--|
| План (чертеж, схема) земельного участка  |                       |  |  |
|  |                       |  |  |
| Масштаб 1: данные отсутствуют  | Условные обозначения: |  |  |

|                               |         |                   |
|-------------------------------|---------|-------------------|
| Государственный регистратор   |         | ФГИС ЕГРН         |
| полное наименование должности | подпись | инициалы, фамилия |

М.П.



Выписка из Единого государственного реестра недвижимости об объекте недвижимости  
**Описание местоположения земельного участка**

|   |                                       |                           |                           |
|---|---------------------------------------|---------------------------|---------------------------|
| <b>Земельный участок</b>                  |                                       |                           |                           |
| <small>(вид объекта недвижимости)</small> |                                       |                           |                           |
| Лист № ___ Раздела <b>3.1</b>             | Всего листов раздела <b>3.1</b> : ___ | Всего разделов: ___       | Всего листов выписки: ___ |
| <b>25.06.2020 № 99/2020/334957199</b>     |                                       |                           |                           |
| Кадастровый номер:                        |                                       | <b>78:34:0004223:5573</b> |                           |

| Описание местоположения границ земельного участка |             |          |                    |                              |                                   |                                     |   |
|---|-------------|----------|--------------------|------------------------------|-----------------------------------|-------------------------------------|---|
| Номер п/п   | Номер точки |          | Дирекционный угол  | Горизонтальное проложение, м | Описание закрепления на местности | Кадастровые номера смежных участков | Сведения об адресах правообладателей смежных земельных участков |
|   | начальная   | конечная |                    |                              |                                   |                                     |   |
| 1   | 2           | 3        | 4                  | 5                            | 6                                 | 7                                   | 8   |
| 1   | 1           | 2        | данные отсутствуют | данные отсутствуют           | данные отсутствуют                | данные отсутствуют                  | данные отсутствуют  |
| 2   | 2           | 3        | данные отсутствуют | данные отсутствуют           | данные отсутствуют                | данные отсутствуют                  | данные отсутствуют  |
| 3   | 3           | 4        | данные отсутствуют | данные отсутствуют           | данные отсутствуют                | данные отсутствуют                  | данные отсутствуют  |
| 4   | 4           | 5        | данные отсутствуют | данные отсутствуют           | данные отсутствуют                | данные отсутствуют                  | данные отсутствуют  |
| 5   | 5           | 6        | данные отсутствуют | данные отсутствуют           | данные отсутствуют                | данные отсутствуют                  | данные отсутствуют  |
| 6   | 6           | 7        | данные отсутствуют | данные отсутствуют           | данные отсутствуют                | данные отсутствуют                  | данные отсутствуют  |
| 7   | 7           | 8        | данные отсутствуют | данные отсутствуют           | данные отсутствуют                | данные отсутствуют                  | данные отсутствуют  |
| 8   | 8           | 9        | данные отсутствуют | данные отсутствуют           | данные отсутствуют                | данные отсутствуют                  | данные отсутствуют  |
| 9   | 9           | 10       | данные отсутствуют | данные отсутствуют           | данные отсутствуют                | данные отсутствуют                  | данные отсутствуют  |
| 10  | 10          | 1        | данные отсутствуют | данные отсутствуют           | данные отсутствуют                | данные отсутствуют                  | данные отсутствуют  |

|                               |         |                   |
|-------------------------------|---------|-------------------|
| Государственный регистратор   |         | ФГИС ЕГРН         |
| полное наименование должности | подпись | инициалы, фамилия |

М.П.

Выписка из Единого государственного реестра недвижимости об объекте недвижимости  
**Описание местоположения земельного участка**

|   |                                      |                           |                          |
|---|--------------------------------------|---------------------------|--------------------------|
| <b>Земельный участок</b>                  |                                      |                           |                          |
| <small>(вид объекта недвижимости)</small> |                                      |                           |                          |
| Лист № __ Раздела <b>3.2</b>              | Всего листов раздела <b>3.2</b> : __ | Всего разделов: __        | Всего листов выписки: __ |
| <b>25.06.2020 № 99/2020/334957199</b>     |                                      |                           |                          |
| Кадастровый номер:                        |                                      | <b>78:34:0004223:5573</b> |                          |

| Сведения о характерных точках границы земельного участка |            |           |                                   |   |
|--|------------|-----------|-----------------------------------|---|
| Система координат: СК-1964                               |            |           |                                   |   |
| Зона №   |            |           |                                   |   |
| Номер точки  | Координаты |           | Описание закрепления на местности | Средняя квадратическая погрешность определения координат характерных точек границ земельного участка, м |
|  | X          | Y         |                                   |   |
| 1  | 2          | 3         | 4                                 | 5   |
| 1  | 104116.57  | 111862.69 | данные отсутствуют                | 0.1   |
| 2  | 104108.44  | 111890.97 | данные отсутствуют                | 0.1   |
| 3  | 104096.08  | 111887.65 | данные отсутствуют                | 0.1   |
| 4  | 104074.94  | 111881.86 | данные отсутствуют                | 0.1   |
| 5  | 104076.27  | 111876.65 | данные отсутствуют                | 0.1   |
| 6  | 104060.63  | 111872.5  | данные отсутствуют                | 0.1   |
| 7  | 104060.51  | 111872.81 | данные отсутствуют                | 0.1   |
| 8  | 104060.17  | 111872.69 | данные отсутствуют                | 0.1   |
| 9  | 104063.71  | 111858.26 | данные отсутствуют                | 0.1   |
| 10   | 104065.87  | 111850.56 | данные отсутствуют                | 0.1   |

|                               |         |                   |
|-------------------------------|---------|-------------------|
| Государственный регистратор   |         | ФГИС ЕГРН         |
| полное наименование должности | подпись | инициалы, фамилия |

М.П.



Выписка из Единого государственного реестра недвижимости об объекте недвижимости  
Сведения о частях земельного участка

|   |                                    |                           |                          |
|---|------------------------------------|---------------------------|--------------------------|
| <b>Земельный участок</b>                  |                                    |                           |                          |
| <small>(вид объекта недвижимости)</small> |                                    |                           |                          |
| Лист № __ Раздела <b>4</b>                | Всего листов раздела <b>4</b> : __ | Всего разделов: __        | Всего листов выписки: __ |
| <b>25.06.2020 № 99/2020/334957199</b>     |                                    |                           |                          |
| Кадастровый номер:                        |                                    | <b>78:34:0004223:5573</b> |                          |

|  |  |
|--|--|
| План (чертеж, схема) части земельного участка                                      | Учетный номер части: <b>78:34:0004223:5573/1</b> |
|  |  |
| Масштаб 1: данные отсутствуют  | Условные обозначения:                            |

|                               |         |                   |
|-------------------------------|---------|-------------------|
| Государственный регистратор   |         | ФГИС ЕГРН         |
| полное наименование должности | подпись | инициалы, фамилия |

М.П.



Выписка из Единого государственного реестра недвижимости об объекте недвижимости  
Сведения о частях земельного участка

|                                       |                                    |                           |                          |
|---------------------------------------|------------------------------------|---------------------------|--------------------------|
| <b>Земельный участок</b>              |                                    |                           |                          |
| (вид объекта недвижимости)            |                                    |                           |                          |
| Лист № __ Раздела <b>4</b>            | Всего листов раздела <b>4</b> : __ | Всего разделов: __        | Всего листов выписки: __ |
| <b>25.06.2020 № 99/2020/334957199</b> |                                    |                           |                          |
| Кадастровый номер:                    |                                    | <b>78:34:0004223:5573</b> |                          |

|  |  |
|--|--|
| План (чертеж, схема) части земельного участка  | Учетный номер части: <b>78:34:0004223:5573/2</b> |
|  <p>78:34:0004223:5573/2</p> |  |
| Масштаб 1: данные отсутствуют  | Условные обозначения:                            |

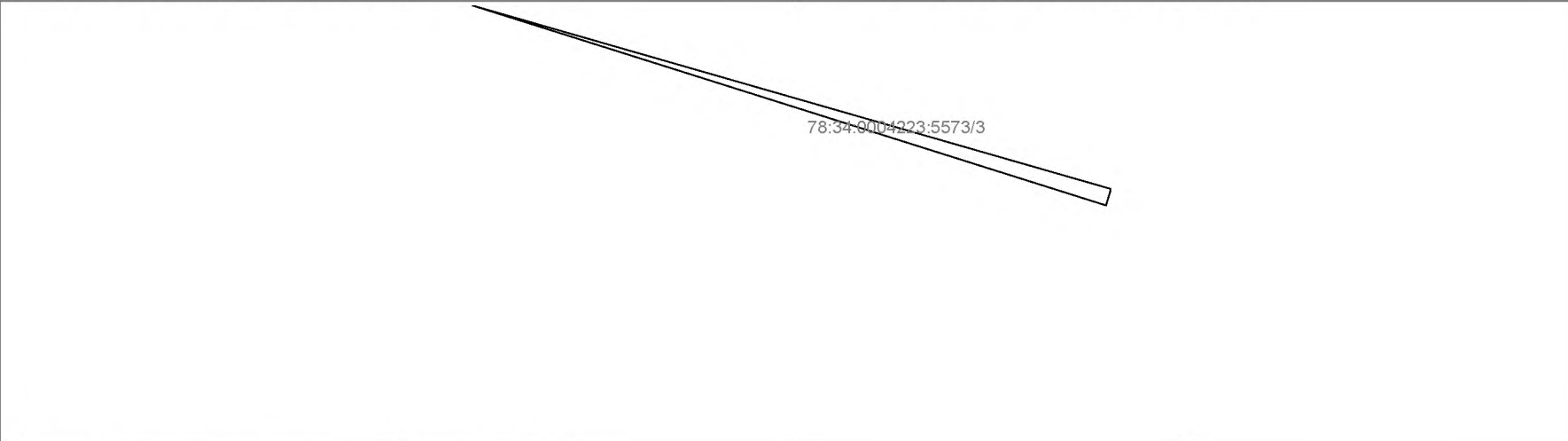
|                               |         |                   |
|-------------------------------|---------|-------------------|
| Государственный регистратор   |         | ФГИС ЕГРН         |
| полное наименование должности | подпись | инициалы, фамилия |

М.П.



Выписка из Единого государственного реестра недвижимости об объекте недвижимости  
Сведения о частях земельного участка

|   |                                    |                           |                          |
|---|------------------------------------|---------------------------|--------------------------|
| <b>Земельный участок</b>                  |                                    |                           |                          |
| <small>(вид объекта недвижимости)</small> |                                    |                           |                          |
| Лист № __ Раздела <b>4</b>                | Всего листов раздела <b>4</b> : __ | Всего разделов: __        | Всего листов выписки: __ |
| <b>25.06.2020 № 99/2020/334957199</b>     |                                    |                           |                          |
| Кадастровый номер:                        |                                    | <b>78:34:0004223:5573</b> |                          |

|  |  |
|--|--|
| План (чертеж, схема) части земельного участка                                      | Учетный номер части: <b>78:34:0004223:5573/3</b> |
|  |  |
| Масштаб 1: данные отсутствуют  | Условные обозначения:                            |

|                               |         |                   |
|-------------------------------|---------|-------------------|
| Государственный регистратор   |         | ФГИС ЕГРН         |
| полное наименование должности | подпись | инициалы, фамилия |

М.П.





Выписка из Единого государственного реестра недвижимости об объекте недвижимости  
Сведения о частях земельного участка

|   |                                      |                           |                          |
|---|--------------------------------------|---------------------------|--------------------------|
| <b>Земельный участок</b>                  |                                      |                           |                          |
| <small>(вид объекта недвижимости)</small> |                                      |                           |                          |
| Лист № __ Раздела <b>4.1</b>              | Всего листов раздела <b>4.1</b> : __ | Всего разделов: __        | Всего листов выписки: __ |
| <b>25.06.2020 № 99/2020/334957199</b>     |                                      |                           |                          |
| Кадастровый номер:                        |                                      | <b>78:34:0004223:5573</b> |                          |

| Учетный номер части | Площадь (м <sup>2</sup> ) | Содержание ограничения в использовании или ограничения права на объект недвижимости или обременения объекта недвижимости |
|---------------------|---------------------------|--|
| 1                   | 2                         | 3  |
| 1                   | 112                       | Иные ограничения (обременения) прав  |
| 2                   | 137                       | Иные ограничения (обременения) прав  |
| 3                   | 1                         | Иные ограничения (обременения) прав  |

|                               |         |                   |
|-------------------------------|---------|-------------------|
| Государственный регистратор   |         | ФГИС ЕГРН         |
| полное наименование должности | подпись | инициалы, фамилия |

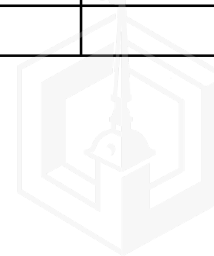
М.П.



Выписка из Единого государственного реестра недвижимости об объекте недвижимости  
Сведения о частях земельного участка

| <b>Земельный участок</b>  |               |                                      |                                   |  |
|---|---------------|--------------------------------------|-----------------------------------|--|
| <small>(вид объекта недвижимости)</small>                               |               |                                      |                                   |  |
| Лист № __ Раздела <b>4.2</b>  |               | Всего листов раздела <b>4.2</b> : __ |                                   | Всего разделов: __   |
| Всего листов выписки: __  |               |                                      |                                   |  |
| <b>25.06.2020 № 99/2020/334957199</b>                                   |               |                                      |                                   |  |
| Кадастровый номер:  |               |                                      | <b>78:34:0004223:5573</b>         |  |
| Сведения о характерных точках границы части (частей) земельного участка |               |                                      |                                   |  |
| Учетный номер части: 1  |               |                                      |                                   |  |
| Система координат: СК-1964  |               |                                      |                                   |  |
| Зона №  |               |                                      |                                   |  |
| Номер точки   | Координаты, м |                                      | Описание закрепления на местности | Средняя квадратическая погрешность определения координат характерных точек границы части земельного участка, м |
|   | X             | Y                                    |                                   |  |
| 1   | 2             | 3                                    | 4                                 | 5  |
| 1   | 104116.57     | 111862.69                            | данные отсутствуют                | 0.1  |
| 2   | 104108.44     | 111890.97                            | данные отсутствуют                | 0.1  |
| 2   | 104108.44     | 111890.97                            | данные отсутствуют                | 0.1  |
| 2   | 104108.44     | 111890.97                            | данные отсутствуют                | 0.1  |
| 11  | 104105.49     | 111888.12                            | данные отсутствуют                | 0.1  |
| 12  | 104105.41     | 111888.48                            | данные отсутствуют                | 0.1  |
| 13  | 104105.36     | 111888.81                            | данные отсутствуют                | 0.1  |
| 14  | 104105.35     | 111888.93                            | данные отсутствуют                | 0.1  |
| 15  | 104105.34     | 111889.11                            | данные отсутствуют                | 0.1  |
| 16  | 104105.32     | 111889.34                            | данные отсутствуют                | 0.1  |
| 17  | 104105.33     | 111889.52                            | данные отсутствуют                | 0.1  |
| 18  | 104105.33     | 111889.76                            | данные отсутствуют                | 0.1  |
| 19  | 104105.39     | 111890.15                            | данные отсутствуют                | 0.1  |
| 20  | 104112.59     | 111861.74                            | данные отсутствуют                | 0.1  |
| 21  | 104090.63     | 111856.84                            | данные отсутствуют                | 0.1  |
| 22  | 104090.72     | 111857.07                            | данные отсутствуют                | 0.1  |
| Государственный регистратор   |               |                                      | ФГИС ЕГРН                         |  |
| полное наименование должности   |               |                                      | подпись                           |  |
|   |               |                                      | инициалы, фамилия                 |  |

М.П.



Выписка из Единого государственного реестра недвижимости об объекте недвижимости  
Сведения о частях земельного участка

|   |                                      |                           |                          |
|---|--------------------------------------|---------------------------|--------------------------|
| <b>Земельный участок</b>                  |                                      |                           |                          |
| <small>(вид объекта недвижимости)</small> |                                      |                           |                          |
| Лист № __ Раздела <b>4.2</b>              | Всего листов раздела <b>4.2</b> : __ | Всего разделов: __        | Всего листов выписки: __ |
| <b>25.06.2020 № 99/2020/334957199</b>     |                                      |                           |                          |
| Кадастровый номер:                        |                                      | <b>78:34:0004223:5573</b> |                          |

| Номер точки | Координаты, м |           | Описание закрепления на местности | Средняя квадратическая погрешность определения координат характерных точек границы части земельного участка, м |
|-------------|---------------|-----------|-----------------------------------|--|
|             | X             | Y         |                                   |  |
| 1           | 2             | 3         | 4                                 | 5  |
| 23          | 104090.82     | 111857.21 | данные отсутствуют                | 0.1  |
| 24          | 104092.46     | 111859.22 | данные отсутствуют                | 0.1  |
| 25          | 104092.65     | 111859.4  | данные отсутствуют                | 0.1  |
| 26          | 104092.79     | 111859.49 | данные отсутствуют                | 0.1  |
| 27          | 104092.95     | 111859.55 | данные отсутствуют                | 0.1  |
| 28          | 104095.82     | 111860.38 | данные отсутствуют                | 0.1  |
| 29          | 104099.51     | 111861.45 | данные отсутствуют                | 0.1  |
| 30          | 104107.88     | 111863.22 | данные отсутствуют                | 0.1  |
| 31          | 104108.08     | 111863.26 | данные отсутствуют                | 0.1  |
| 32          | 104110.54     | 111863.78 | данные отсутствуют                | 0.1  |
| 33          | 104111.69     | 111865.07 | данные отсутствуют                | 0.1  |
| 34          | 104112.37     | 111865.82 | данные отсутствуют                | 0.1  |
| 35          | 104106.06     | 111890.33 | данные отсутствуют                | 0.1  |
| 36          | 104116.02     | 111864.6  | данные отсутствуют                | 0.1  |
| 37          | 104115.76     | 111864.65 | данные отсутствуют                | 0.1  |
| 38          | 104115.56     | 111864.7  | данные отсутствуют                | 0.1  |
| 39          | 104115.41     | 111864.75 | данные отсутствуют                | 0.1  |

|                               |         |                   |
|-------------------------------|---------|-------------------|
| Государственный регистратор   |         | ФГИС ЕГРН         |
| полное наименование должности | подпись | инициалы, фамилия |

М.П.



Выписка из Единого государственного реестра недвижимости об объекте недвижимости  
Сведения о частях земельного участка

|   |                                      |                           |                          |
|---|--------------------------------------|---------------------------|--------------------------|
| <b>Земельный участок</b>                  |                                      |                           |                          |
| <small>(вид объекта недвижимости)</small> |                                      |                           |                          |
| Лист № __ Раздела <b>4.2</b>              | Всего листов раздела <b>4.2</b> : __ | Всего разделов: __        | Всего листов выписки: __ |
| <b>25.06.2020 № 99/2020/334957199</b>     |                                      |                           |                          |
| Кадастровый номер:                        |                                      | <b>78:34:0004223:5573</b> |                          |

| Номер точки | Координаты, м |           | Описание закрепления на местности | Средняя квадратическая погрешность определения координат характерных точек границы части земельного участка, м |
|-------------|---------------|-----------|-----------------------------------|--|
|             | X             | Y         |                                   |  |
| 1           | 2             | 3         | 4                                 | 5  |
| 40          | 104115.26     | 111864.82 | данные отсутствуют                | 0.1  |
| 41          | 104115.11     | 111864.9  | данные отсутствуют                | 0.1  |
| 42          | 104114.82     | 111865.03 | данные отсутствуют                | 0.1  |
| 43          | 104114.76     | 111864.8  | данные отсутствуют                | 0.1  |
| 44          | 104114.73     | 111864.65 | данные отсутствуют                | 0.1  |
| 45          | 104114.71     | 111864.51 | данные отсутствуют                | 0.1  |
| 46          | 104114.67     | 111864.37 | данные отсутствуют                | 0.1  |
| 47          | 104114.62     | 111864.24 | данные отсутствуют                | 0.1  |
| 48          | 104114.56     | 111864.1  | данные отсутствуют                | 0.1  |
| 49          | 104114.49     | 111863.98 | данные отсутствуют                | 0.1  |
| 50          | 104114.41     | 111863.86 | данные отсутствуют                | 0.1  |
| 51          | 104114.31     | 111863.75 | данные отсутствуют                | 0.1  |
| 52          | 104114.18     | 111863.62 | данные отсутствуют                | 0.1  |
| 53          | 104112.47     | 111862.12 | данные отсутствуют                | 0.1  |
| 54          | 104112.33     | 111862    | данные отсутствуют                | 0.1  |
| 55          | 104112.21     | 111861.92 | данные отсутствуют                | 0.1  |
| 56          | 104112.09     | 111861.85 | данные отсутствуют                | 0.1  |

|                               |         |                   |
|-------------------------------|---------|-------------------|
| Государственный регистратор   |         | ФГИС ЕГРН         |
| полное наименование должности | подпись | инициалы, фамилия |

М.П.



Выписка из Единого государственного реестра недвижимости об объекте недвижимости  
Сведения о частях земельного участка

|   |                                      |                           |                          |
|---|--------------------------------------|---------------------------|--------------------------|
| <b>Земельный участок</b>                  |                                      |                           |                          |
| <small>(вид объекта недвижимости)</small> |                                      |                           |                          |
| Лист № __ Раздела <b>4.2</b>              | Всего листов раздела <b>4.2</b> : __ | Всего разделов: __        | Всего листов выписки: __ |
| <b>25.06.2020 № 99/2020/334957199</b>     |                                      |                           |                          |
| Кадастровый номер:                        |                                      | <b>78:34:0004223:5573</b> |                          |

| Номер точки | Координаты, м |           | Описание закрепления на местности | Средняя квадратическая погрешность определения координат характерных точек границы части земельного участка, м |
|-------------|---------------|-----------|-----------------------------------|--|
|             | X             | Y         |                                   |  |
| 1           | 2             | 3         | 4                                 | 5  |
| 57          | 104111.96     | 111861.79 | данные отсутствуют                | 0.1  |
| 58          | 104111.82     | 111861.74 | данные отсутствуют                | 0.1  |
| 59          | 104111.22     | 111861.58 | данные отсутствуют                | 0.1  |
| 60          | 104111.11     | 111861.51 | данные отсутствуют                | 0.1  |
| 61          | 104110.96     | 111861.42 | данные отсутствуют                | 0.1  |
| 62          | 104110.81     | 111861.35 | данные отсутствуют                | 0.1  |
| 63          | 104110.69     | 111861.3  | данные отсутствуют                | 0.1  |
| 64          | 104110.57     | 111861.26 | данные отсутствуют                | 0.1  |
| 65          | 104090.53     | 111856.46 | данные отсутствуют                | 0.1  |
| 66          | 104108.24     | 111890.91 | данные отсутствуют                | 0.1  |
| 67          | 104110.67     | 111883.2  | данные отсутствуют                | 0.1  |

|                               |         |                   |
|-------------------------------|---------|-------------------|
| Государственный регистратор   |         | ФГИС ЕГРН         |
| полное наименование должности | подпись | инициалы, фамилия |

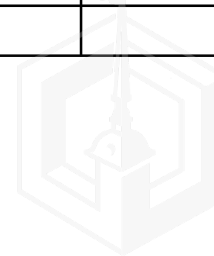
М.П.



Выписка из Единого государственного реестра недвижимости об объекте недвижимости  
Сведения о частях земельного участка

| <b>Земельный участок</b>  |               |                                      |                                   |  |
|---|---------------|--------------------------------------|-----------------------------------|--|
| <small>(вид объекта недвижимости)</small>                               |               |                                      |                                   |  |
| Лист № __ Раздела <b>4.2</b>  |               | Всего листов раздела <b>4.2</b> : __ |                                   | Всего разделов: __   |
| Всего листов выписки: __  |               |                                      |                                   |  |
| <b>25.06.2020 № 99/2020/334957199</b>                                   |               |                                      |                                   |  |
| Кадастровый номер:  |               |                                      | <b>78:34:0004223:5573</b>         |  |
| Сведения о характерных точках границы части (частей) земельного участка |               |                                      |                                   |  |
| Учетный номер части: 2  |               |                                      |                                   |  |
| Система координат: СК-1964  |               |                                      |                                   |  |
| Зона №  |               |                                      |                                   |  |
| Номер точки   | Координаты, м |                                      | Описание закрепления на местности | Средняя квадратическая погрешность определения координат характерных точек границы части земельного участка, м |
|   | X             | Y                                    |                                   |  |
| 1   | 2             | 3                                    | 4                                 | 5  |
| 1   | 104116.57     | 111862.69                            | данные отсутствуют                | 0.1  |
| 2   | 104108.44     | 111890.97                            | данные отсутствуют                | 0.1  |
| 2   | 104108.44     | 111890.97                            | данные отсутствуют                | 0.1  |
| 2   | 104108.44     | 111890.97                            | данные отсутствуют                | 0.1  |
| 11  | 104105.49     | 111888.12                            | данные отсутствуют                | 0.1  |
| 12  | 104105.41     | 111888.48                            | данные отсутствуют                | 0.1  |
| 13  | 104105.36     | 111888.81                            | данные отсутствуют                | 0.1  |
| 14  | 104105.35     | 111888.93                            | данные отсутствуют                | 0.1  |
| 15  | 104105.34     | 111889.11                            | данные отсутствуют                | 0.1  |
| 16  | 104105.32     | 111889.34                            | данные отсутствуют                | 0.1  |
| 17  | 104105.33     | 111889.52                            | данные отсутствуют                | 0.1  |
| 18  | 104105.33     | 111889.76                            | данные отсутствуют                | 0.1  |
| 19  | 104105.39     | 111890.15                            | данные отсутствуют                | 0.1  |
| 20  | 104112.59     | 111861.74                            | данные отсутствуют                | 0.1  |
| 21  | 104090.63     | 111856.84                            | данные отсутствуют                | 0.1  |
| 22  | 104090.72     | 111857.07                            | данные отсутствуют                | 0.1  |
| Государственный регистратор   |               |                                      | ФГИС ЕГРН                         |  |
| полное наименование должности   |               |                                      | подпись                           |  |
|   |               |                                      | инициалы, фамилия                 |  |

М.П.



Выписка из Единого государственного реестра недвижимости об объекте недвижимости  
Сведения о частях земельного участка

|   |                                      |                           |                          |
|---|--------------------------------------|---------------------------|--------------------------|
| <b>Земельный участок</b>                  |                                      |                           |                          |
| <small>(вид объекта недвижимости)</small> |                                      |                           |                          |
| Лист № __ Раздела <b>4.2</b>              | Всего листов раздела <b>4.2</b> : __ | Всего разделов: __        | Всего листов выписки: __ |
| <b>25.06.2020 № 99/2020/334957199</b>     |                                      |                           |                          |
| Кадастровый номер:                        |                                      | <b>78:34:0004223:5573</b> |                          |

| Номер точки | Координаты, м |           | Описание закрепления на местности | Средняя квадратическая погрешность определения координат характерных точек границы части земельного участка, м |
|-------------|---------------|-----------|-----------------------------------|--|
|             | X             | Y         |                                   |  |
| 1           | 2             | 3         | 4                                 | 5  |
| 23          | 104090.82     | 111857.21 | данные отсутствуют                | 0.1  |
| 24          | 104092.46     | 111859.22 | данные отсутствуют                | 0.1  |
| 25          | 104092.65     | 111859.4  | данные отсутствуют                | 0.1  |
| 26          | 104092.79     | 111859.49 | данные отсутствуют                | 0.1  |
| 27          | 104092.95     | 111859.55 | данные отсутствуют                | 0.1  |
| 28          | 104095.82     | 111860.38 | данные отсутствуют                | 0.1  |
| 29          | 104099.51     | 111861.45 | данные отсутствуют                | 0.1  |
| 30          | 104107.88     | 111863.22 | данные отсутствуют                | 0.1  |
| 31          | 104108.08     | 111863.26 | данные отсутствуют                | 0.1  |
| 32          | 104110.54     | 111863.78 | данные отсутствуют                | 0.1  |
| 33          | 104111.69     | 111865.07 | данные отсутствуют                | 0.1  |
| 34          | 104112.37     | 111865.82 | данные отсутствуют                | 0.1  |
| 35          | 104106.06     | 111890.33 | данные отсутствуют                | 0.1  |
| 36          | 104116.02     | 111864.6  | данные отсутствуют                | 0.1  |
| 37          | 104115.76     | 111864.65 | данные отсутствуют                | 0.1  |
| 38          | 104115.56     | 111864.7  | данные отсутствуют                | 0.1  |
| 39          | 104115.41     | 111864.75 | данные отсутствуют                | 0.1  |

|                               |         |                   |
|-------------------------------|---------|-------------------|
| Государственный регистратор   |         | ФГИС ЕГРН         |
| полное наименование должности | подпись | инициалы, фамилия |

М.П.



Выписка из Единого государственного реестра недвижимости об объекте недвижимости  
Сведения о частях земельного участка

|   |                                      |                           |                          |
|---|--------------------------------------|---------------------------|--------------------------|
| <b>Земельный участок</b>                  |                                      |                           |                          |
| <small>(вид объекта недвижимости)</small> |                                      |                           |                          |
| Лист № __ Раздела <b>4.2</b>              | Всего листов раздела <b>4.2</b> : __ | Всего разделов: __        | Всего листов выписки: __ |
| <b>25.06.2020 № 99/2020/334957199</b>     |                                      |                           |                          |
| Кадастровый номер:                        |                                      | <b>78:34:0004223:5573</b> |                          |

| Номер точки | Координаты, м |           | Описание закрепления на местности | Средняя квадратическая погрешность определения координат характерных точек границы части земельного участка, м |
|-------------|---------------|-----------|-----------------------------------|--|
|             | X             | Y         |                                   |  |
| 1           | 2             | 3         | 4                                 | 5  |
| 40          | 104115.26     | 111864.82 | данные отсутствуют                | 0.1  |
| 41          | 104115.11     | 111864.9  | данные отсутствуют                | 0.1  |
| 42          | 104114.82     | 111865.03 | данные отсутствуют                | 0.1  |
| 43          | 104114.76     | 111864.8  | данные отсутствуют                | 0.1  |
| 44          | 104114.73     | 111864.65 | данные отсутствуют                | 0.1  |
| 45          | 104114.71     | 111864.51 | данные отсутствуют                | 0.1  |
| 46          | 104114.67     | 111864.37 | данные отсутствуют                | 0.1  |
| 47          | 104114.62     | 111864.24 | данные отсутствуют                | 0.1  |
| 48          | 104114.56     | 111864.1  | данные отсутствуют                | 0.1  |
| 49          | 104114.49     | 111863.98 | данные отсутствуют                | 0.1  |
| 50          | 104114.41     | 111863.86 | данные отсутствуют                | 0.1  |
| 51          | 104114.31     | 111863.75 | данные отсутствуют                | 0.1  |
| 52          | 104114.18     | 111863.62 | данные отсутствуют                | 0.1  |
| 53          | 104112.47     | 111862.12 | данные отсутствуют                | 0.1  |
| 54          | 104112.33     | 111862    | данные отсутствуют                | 0.1  |
| 55          | 104112.21     | 111861.92 | данные отсутствуют                | 0.1  |
| 56          | 104112.09     | 111861.85 | данные отсутствуют                | 0.1  |

|                               |         |                   |
|-------------------------------|---------|-------------------|
| Государственный регистратор   |         | ФГИС ЕГРН         |
| полное наименование должности | подпись | инициалы, фамилия |

М.П.





Выписка из Единого государственного реестра недвижимости об объекте недвижимости  
Сведения о частях земельного участка

|   |                                      |                           |                          |
|---|--------------------------------------|---------------------------|--------------------------|
| <b>Земельный участок</b>                  |                                      |                           |                          |
| <small>(вид объекта недвижимости)</small> |                                      |                           |                          |
| Лист № __ Раздела <b>4.2</b>              | Всего листов раздела <b>4.2</b> : __ | Всего разделов: __        | Всего листов выписки: __ |
| <b>25.06.2020 № 99/2020/334957199</b>     |                                      |                           |                          |
| Кадастровый номер:                        |                                      | <b>78:34:0004223:5573</b> |                          |

| Номер точки | Координаты, м |           | Описание закрепления на местности | Средняя квадратическая погрешность определения координат характерных точек границы части земельного участка, м |
|-------------|---------------|-----------|-----------------------------------|--|
|             | X             | Y         |                                   |  |
| 1           | 2             | 3         | 4                                 | 5  |
| 57          | 104111.96     | 111861.79 | данные отсутствуют                | 0.1  |
| 58          | 104111.82     | 111861.74 | данные отсутствуют                | 0.1  |
| 59          | 104111.22     | 111861.58 | данные отсутствуют                | 0.1  |
| 60          | 104111.11     | 111861.51 | данные отсутствуют                | 0.1  |
| 61          | 104110.96     | 111861.42 | данные отсутствуют                | 0.1  |
| 62          | 104110.81     | 111861.35 | данные отсутствуют                | 0.1  |
| 63          | 104110.69     | 111861.3  | данные отсутствуют                | 0.1  |
| 64          | 104110.57     | 111861.26 | данные отсутствуют                | 0.1  |
| 65          | 104090.53     | 111856.46 | данные отсутствуют                | 0.1  |
| 66          | 104108.24     | 111890.91 | данные отсутствуют                | 0.1  |
| 67          | 104110.67     | 111883.2  | данные отсутствуют                | 0.1  |

|                               |         |                   |
|-------------------------------|---------|-------------------|
| Государственный регистратор   |         | ФГИС ЕГРН         |
| полное наименование должности | подпись | инициалы, фамилия |

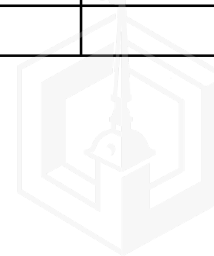
М.П.



Выписка из Единого государственного реестра недвижимости об объекте недвижимости  
Сведения о частях земельного участка

| <b>Земельный участок</b>  |               |                                      |                                   |  |
|---|---------------|--------------------------------------|-----------------------------------|--|
| <small>(вид объекта недвижимости)</small>                               |               |                                      |                                   |  |
| Лист № __ Раздела <b>4.2</b>  |               | Всего листов раздела <b>4.2</b> : __ |                                   | Всего разделов: __   |
| Всего листов выписки: __  |               |                                      |                                   |  |
| <b>25.06.2020 № 99/2020/334957199</b>                                   |               |                                      |                                   |  |
| Кадастровый номер:  |               |                                      | <b>78:34:0004223:5573</b>         |  |
| Сведения о характерных точках границы части (частей) земельного участка |               |                                      |                                   |  |
| Учетный номер части: 3  |               |                                      |                                   |  |
| Система координат: СК-1964  |               |                                      |                                   |  |
| Зона №  |               |                                      |                                   |  |
| Номер точки   | Координаты, м |                                      | Описание закрепления на местности | Средняя квадратическая погрешность определения координат характерных точек границы части земельного участка, м |
|   | X             | Y                                    |                                   |  |
| 1   | 2             | 3                                    | 4                                 | 5  |
| 1   | 104116.57     | 111862.69                            | данные отсутствуют                | 0.1  |
| 2   | 104108.44     | 111890.97                            | данные отсутствуют                | 0.1  |
| 2   | 104108.44     | 111890.97                            | данные отсутствуют                | 0.1  |
| 2   | 104108.44     | 111890.97                            | данные отсутствуют                | 0.1  |
| 11  | 104105.49     | 111888.12                            | данные отсутствуют                | 0.1  |
| 12  | 104105.41     | 111888.48                            | данные отсутствуют                | 0.1  |
| 13  | 104105.36     | 111888.81                            | данные отсутствуют                | 0.1  |
| 14  | 104105.35     | 111888.93                            | данные отсутствуют                | 0.1  |
| 15  | 104105.34     | 111889.11                            | данные отсутствуют                | 0.1  |
| 16  | 104105.32     | 111889.34                            | данные отсутствуют                | 0.1  |
| 17  | 104105.33     | 111889.52                            | данные отсутствуют                | 0.1  |
| 18  | 104105.33     | 111889.76                            | данные отсутствуют                | 0.1  |
| 19  | 104105.39     | 111890.15                            | данные отсутствуют                | 0.1  |
| 20  | 104112.59     | 111861.74                            | данные отсутствуют                | 0.1  |
| 21  | 104090.63     | 111856.84                            | данные отсутствуют                | 0.1  |
| 22  | 104090.72     | 111857.07                            | данные отсутствуют                | 0.1  |
| Государственный регистратор   |               |                                      | ФГИС ЕГРН                         |  |
| полное наименование должности   |               |                                      | подпись                           |  |
|   |               |                                      | инициалы, фамилия                 |  |

М.П.



Выписка из Единого государственного реестра недвижимости об объекте недвижимости  
Сведения о частях земельного участка

|   |                                      |                           |                          |
|---|--------------------------------------|---------------------------|--------------------------|
| <b>Земельный участок</b>                  |                                      |                           |                          |
| <small>(вид объекта недвижимости)</small> |                                      |                           |                          |
| Лист № __ Раздела <b>4.2</b>              | Всего листов раздела <b>4.2</b> : __ | Всего разделов: __        | Всего листов выписки: __ |
| <b>25.06.2020 № 99/2020/334957199</b>     |                                      |                           |                          |
| Кадастровый номер:                        |                                      | <b>78:34:0004223:5573</b> |                          |

| Номер точки | Координаты, м |           | Описание закрепления на местности | Средняя квадратическая погрешность определения координат характерных точек границы части земельного участка, м |
|-------------|---------------|-----------|-----------------------------------|--|
|             | X             | Y         |                                   |  |
| 1           | 2             | 3         | 4                                 | 5  |
| 23          | 104090.82     | 111857.21 | данные отсутствуют                | 0.1  |
| 24          | 104092.46     | 111859.22 | данные отсутствуют                | 0.1  |
| 25          | 104092.65     | 111859.4  | данные отсутствуют                | 0.1  |
| 26          | 104092.79     | 111859.49 | данные отсутствуют                | 0.1  |
| 27          | 104092.95     | 111859.55 | данные отсутствуют                | 0.1  |
| 28          | 104095.82     | 111860.38 | данные отсутствуют                | 0.1  |
| 29          | 104099.51     | 111861.45 | данные отсутствуют                | 0.1  |
| 30          | 104107.88     | 111863.22 | данные отсутствуют                | 0.1  |
| 31          | 104108.08     | 111863.26 | данные отсутствуют                | 0.1  |
| 32          | 104110.54     | 111863.78 | данные отсутствуют                | 0.1  |
| 33          | 104111.69     | 111865.07 | данные отсутствуют                | 0.1  |
| 34          | 104112.37     | 111865.82 | данные отсутствуют                | 0.1  |
| 35          | 104106.06     | 111890.33 | данные отсутствуют                | 0.1  |
| 36          | 104116.02     | 111864.6  | данные отсутствуют                | 0.1  |
| 37          | 104115.76     | 111864.65 | данные отсутствуют                | 0.1  |
| 38          | 104115.56     | 111864.7  | данные отсутствуют                | 0.1  |
| 39          | 104115.41     | 111864.75 | данные отсутствуют                | 0.1  |

|                               |         |                   |
|-------------------------------|---------|-------------------|
| Государственный регистратор   |         | ФГИС ЕГРН         |
| полное наименование должности | подпись | инициалы, фамилия |

М.П.



Выписка из Единого государственного реестра недвижимости об объекте недвижимости  
Сведения о частях земельного участка

|   |                                      |                           |                          |
|---|--------------------------------------|---------------------------|--------------------------|
| <b>Земельный участок</b>                  |                                      |                           |                          |
| <small>(вид объекта недвижимости)</small> |                                      |                           |                          |
| Лист № __ Раздела <b>4.2</b>              | Всего листов раздела <b>4.2</b> : __ | Всего разделов: __        | Всего листов выписки: __ |
| <b>25.06.2020 № 99/2020/334957199</b>     |                                      |                           |                          |
| Кадастровый номер:                        |                                      | <b>78:34:0004223:5573</b> |                          |

| Номер точки | Координаты, м |           | Описание закрепления на местности | Средняя квадратическая погрешность определения координат характерных точек границы части земельного участка, м |
|-------------|---------------|-----------|-----------------------------------|--|
|             | X             | Y         |                                   |  |
| 1           | 2             | 3         | 4                                 | 5  |
| 40          | 104115.26     | 111864.82 | данные отсутствуют                | 0.1  |
| 41          | 104115.11     | 111864.9  | данные отсутствуют                | 0.1  |
| 42          | 104114.82     | 111865.03 | данные отсутствуют                | 0.1  |
| 43          | 104114.76     | 111864.8  | данные отсутствуют                | 0.1  |
| 44          | 104114.73     | 111864.65 | данные отсутствуют                | 0.1  |
| 45          | 104114.71     | 111864.51 | данные отсутствуют                | 0.1  |
| 46          | 104114.67     | 111864.37 | данные отсутствуют                | 0.1  |
| 47          | 104114.62     | 111864.24 | данные отсутствуют                | 0.1  |
| 48          | 104114.56     | 111864.1  | данные отсутствуют                | 0.1  |
| 49          | 104114.49     | 111863.98 | данные отсутствуют                | 0.1  |
| 50          | 104114.41     | 111863.86 | данные отсутствуют                | 0.1  |
| 51          | 104114.31     | 111863.75 | данные отсутствуют                | 0.1  |
| 52          | 104114.18     | 111863.62 | данные отсутствуют                | 0.1  |
| 53          | 104112.47     | 111862.12 | данные отсутствуют                | 0.1  |
| 54          | 104112.33     | 111862    | данные отсутствуют                | 0.1  |
| 55          | 104112.21     | 111861.92 | данные отсутствуют                | 0.1  |
| 56          | 104112.09     | 111861.85 | данные отсутствуют                | 0.1  |

|                               |         |                   |
|-------------------------------|---------|-------------------|
| Государственный регистратор   |         | ФГИС ЕГРН         |
| полное наименование должности | подпись | инициалы, фамилия |

М.П.



Выписка из Единого государственного реестра недвижимости об объекте недвижимости  
Сведения о частях земельного участка

|   |                                      |                           |                          |
|---|--------------------------------------|---------------------------|--------------------------|
| <b>Земельный участок</b>                  |                                      |                           |                          |
| <small>(вид объекта недвижимости)</small> |                                      |                           |                          |
| Лист № __ Раздела <b>4.2</b>              | Всего листов раздела <b>4.2</b> : __ | Всего разделов: __        | Всего листов выписки: __ |
| <b>25.06.2020 № 99/2020/334957199</b>     |                                      |                           |                          |
| Кадастровый номер:                        |                                      | <b>78:34:0004223:5573</b> |                          |

| Номер точки | Координаты, м |           | Описание закрепления на местности | Средняя квадратическая погрешность определения координат характерных точек границы части земельного участка, м |
|-------------|---------------|-----------|-----------------------------------|--|
|             | X             | Y         |                                   |  |
| 1           | 2             | 3         | 4                                 | 5  |
| 57          | 104111.96     | 111861.79 | данные отсутствуют                | 0.1  |
| 58          | 104111.82     | 111861.74 | данные отсутствуют                | 0.1  |
| 59          | 104111.22     | 111861.58 | данные отсутствуют                | 0.1  |
| 60          | 104111.11     | 111861.51 | данные отсутствуют                | 0.1  |
| 61          | 104110.96     | 111861.42 | данные отсутствуют                | 0.1  |
| 62          | 104110.81     | 111861.35 | данные отсутствуют                | 0.1  |
| 63          | 104110.69     | 111861.3  | данные отсутствуют                | 0.1  |
| 64          | 104110.57     | 111861.26 | данные отсутствуют                | 0.1  |
| 65          | 104090.53     | 111856.46 | данные отсутствуют                | 0.1  |
| 66          | 104108.24     | 111890.91 | данные отсутствуют                | 0.1  |
| 67          | 104110.67     | 111883.2  | данные отсутствуют                | 0.1  |

|                               |         |                   |
|-------------------------------|---------|-------------------|
| Государственный регистратор   |         | ФГИС ЕГРН         |
| полное наименование должности | подпись | инициалы, фамилия |

М.П.

