

ПЛАН ВТОРИЧНОГО ОБЪЕКТА НЕДВИЖИМОСТИ

(помещения, прочих составляющих здания/сооружения)

Заявка № 31/9287-2

Кадастровый номер

78:1282:12:49:2

Предыдущий кадастровый номер

78:1282:0:49:

Вид учета: первичный, подтверждение

Способ формирования: первичный, слияние, разделение,
изменение границ, уточнение свойств

Адрес объекта: 191104, г. Санкт-Петербург, ул. Чехова, д.18, лит.А

Описательный адрес:

ул. Чехова, д.18; ул. Некрасова, д.7

Наименование объекта -

Номер объекта:

1-Н, 2-Н, 3-Н, 4-Н, 5-Н, 7-Н, 8-Н, 9-Н, 10-Н, 12-Н, 13-Н, 14-Н, 15-Н, 16-Н, 17-Н, 18-Н,
Л-1, Л-2, Л-3, Л-4

Назначение объекта: нежилое

Этаж:

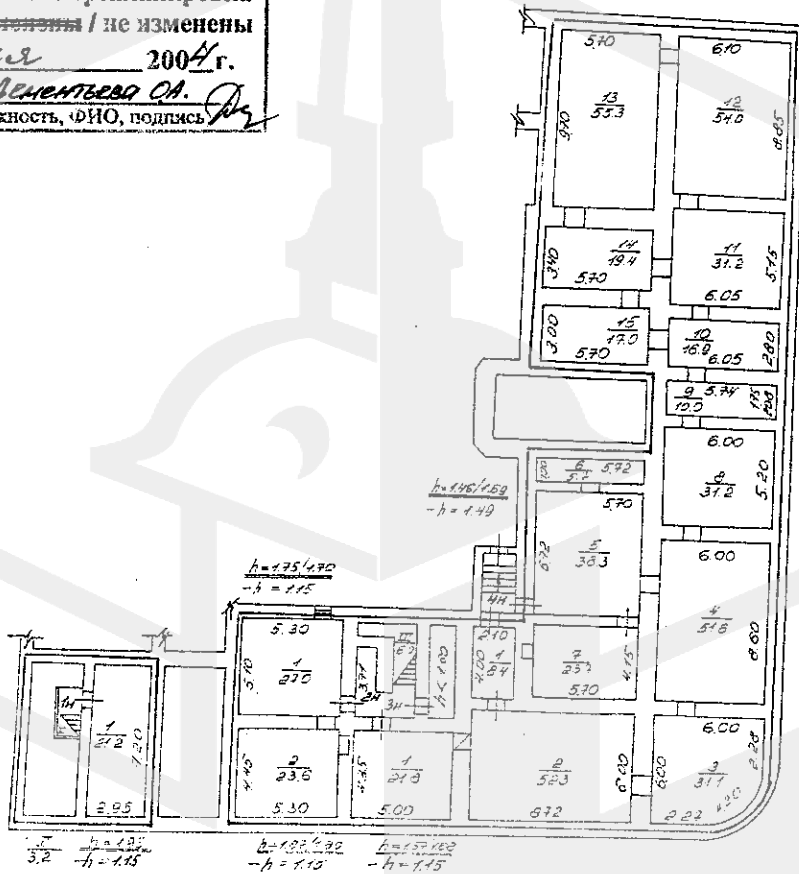
подвал-1-2-3-4

Площадь:

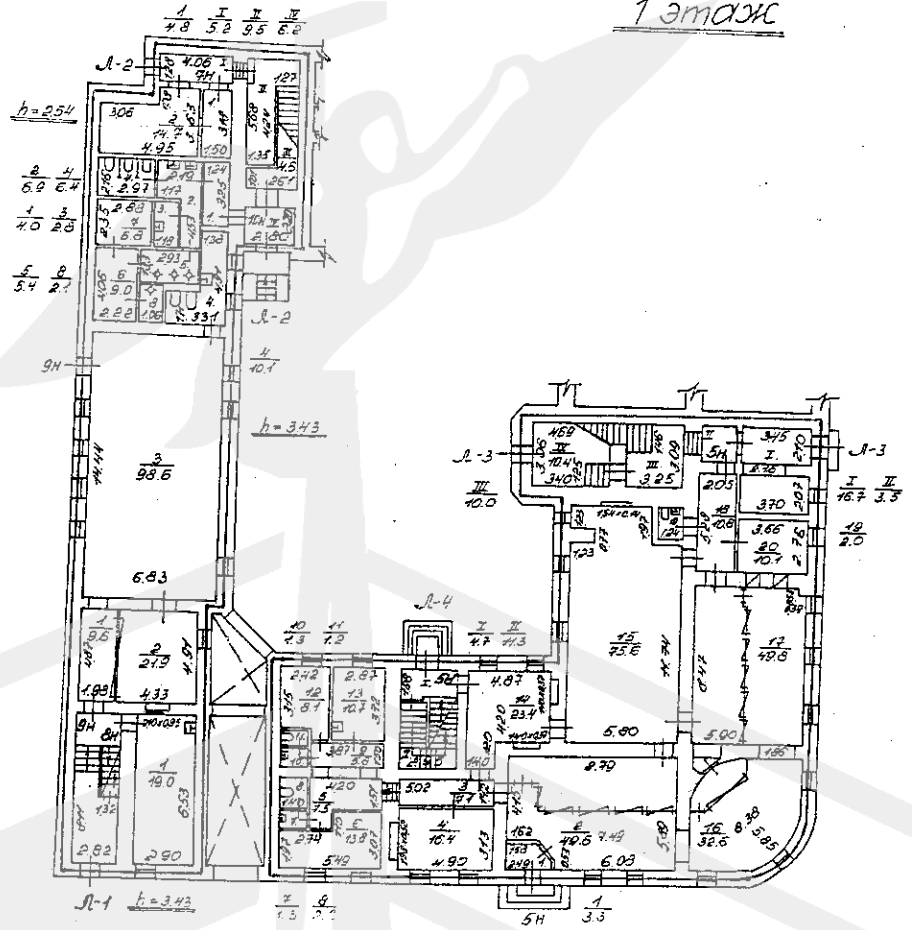
4343.70 кв.м

Текущие изменения
№ пом. (части): 14-5Н, 7Н-10Н, 12Н-18Н, Л-1-Л-4
Основание: самовольная перепланировка
Границы объекта изменены / не изменены
« 07 » мая 2004 г.
Исполнитель: И.К. Агметьева О.А.
(должность, ФИО, подпись)

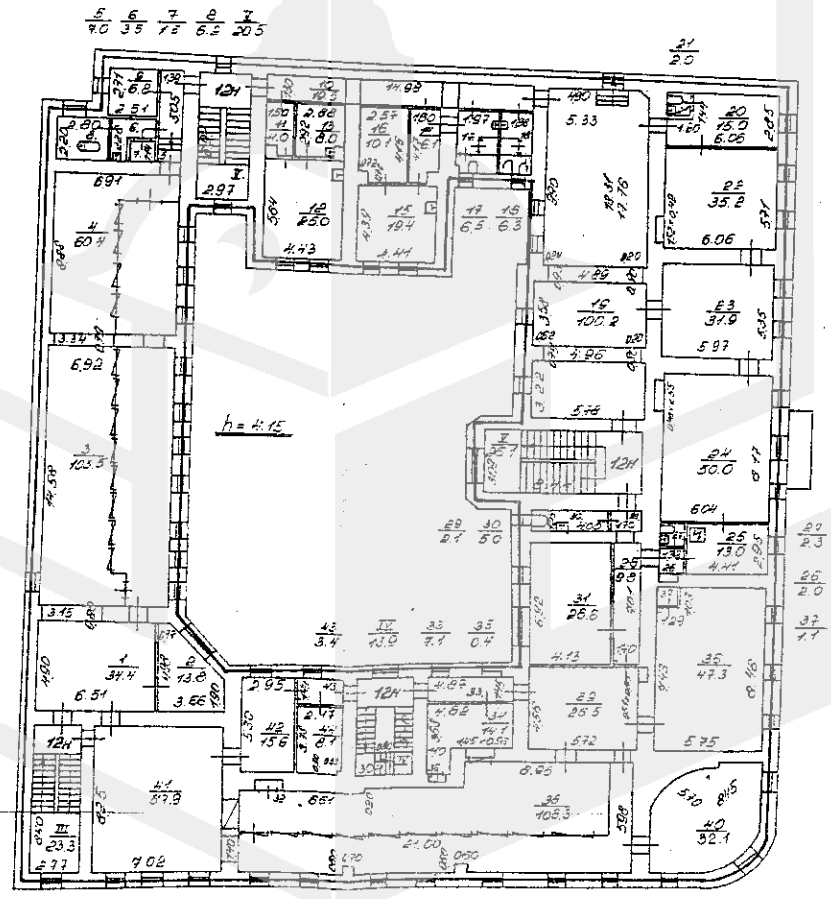
ПОДВАЛ



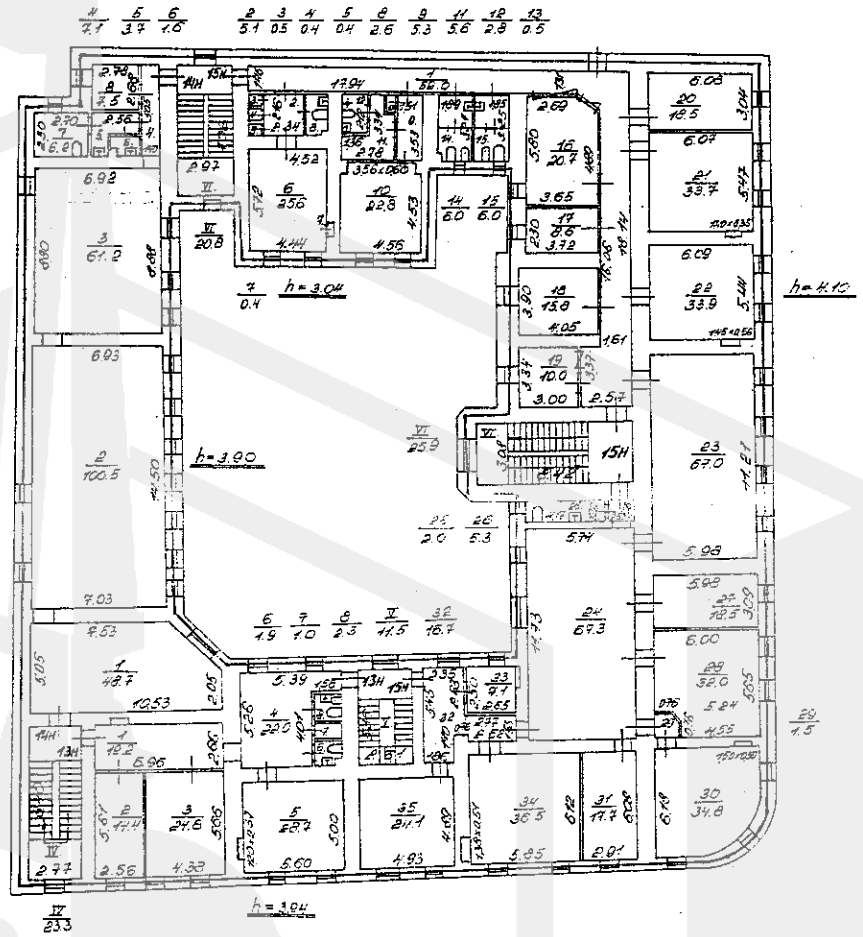
1 этаж



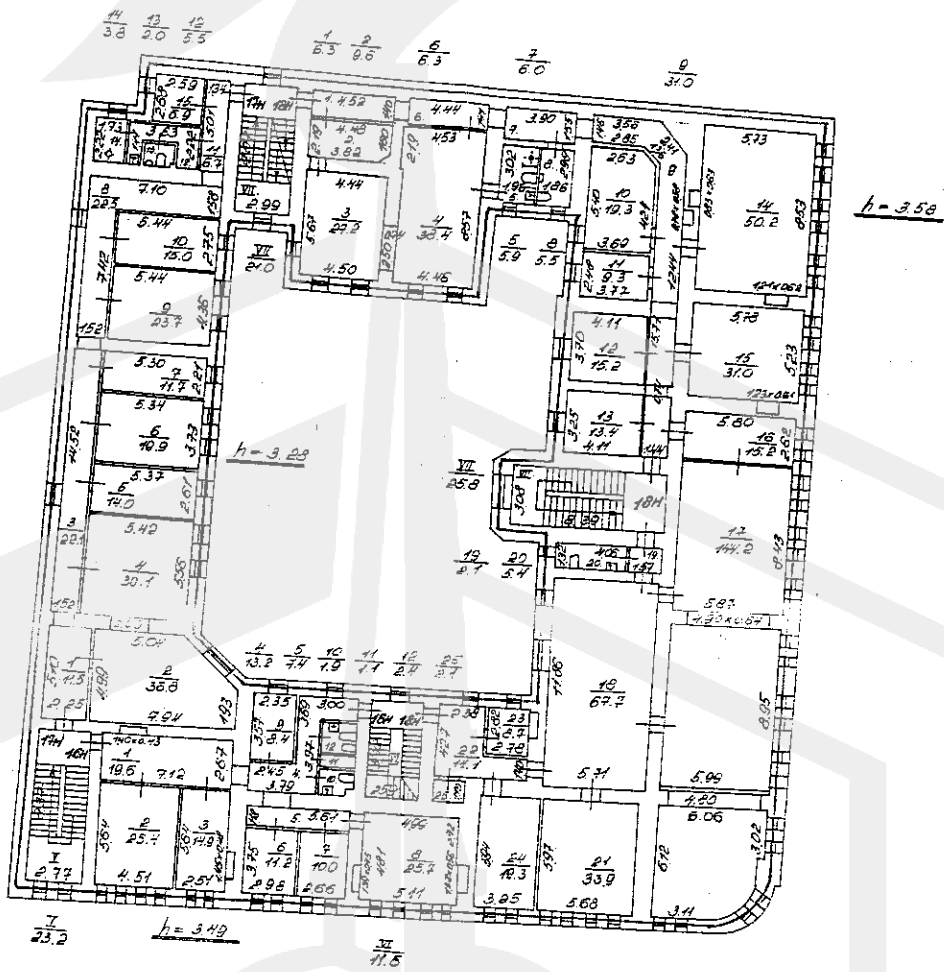
2 этаж



3 этаж



4 этаж



— границы вторичного объекта недвижимости

Дополнительные сведения : ПОН лит. А разделился на 2 ВОН: ВОН 6-Н, 11-Н и ВОН 1-Н-5-Н, 7-Н-10-Н, 12-Н-18Н, Л-1-Л-4. Лестницы включенные в состав объекта не являются моп других помещений. Совокупная площадь уменьшилась на 66,6 кв.м за счёт перепланировки. Наружные границы объектов в совокупности не изменились.

государственный земельный кадастр

(подпись)
(фамилия и инициалы)

Начальник Филиала ГУИОН
 ПИБ Центр



Зова Г.С.