



ПРАВИТЕЛЬСТВО САНКТ-ПЕТЕРБУРГА

КОМИТЕТ ИМУЩЕСТВЕННЫХ ОТНОШЕНИЙ САНКТ-ПЕТЕРБУРГА

РАСПОРЯЖЕНИЕ ОКУД

- 6. 07. 2020

№ 1168-РЗ

О продаже объектов жилищного фонда коммерческого использования Санкт-Петербурга

КИО
№ 1168-РЗ
от 06.07.2020



В соответствии с постановлением Правительства Санкт-Петербурга от 20.01.2009 № 12 «О порядке взаимодействия исполнительных органов государственной власти Санкт-Петербурга при подготовке и принятии решений о продаже жилых помещений государственного жилищного фонда Санкт-Петербурга на торгах и проведении торгов по продаже жилых помещений государственного жилищного фонда Санкт-Петербурга»:

1. Включить квартиры №№ 1-11, расположенные в многоквартирном доме по адресу: Санкт-Петербург, ул. Большая Разночинная, д. 9, литера А, признанном аварийным и подлежащим сносу (далее – Квартиры), в жилищный фонд коммерческого использования Санкт-Петербурга.

2. Продать Квартиры на торгах единым лотом.

3. Определить:

3.1. Способ продажи Квартир: продажа государственного имущества на аукционе.

3.2. Форму проведения продажи Квартир: электронная.

3.3. Срок продажи: III кв. 2020 г. – I кв. 2021 г.

3.4. Начальную цену продажи Квартир: 32 890 000 (тридцать два миллиона восемьсот девяносто тысяч) рублей (НДС не облагается).

4. СПб ГКУ «Имущество Санкт-Петербурга» (далее - Учреждение):

4.1. Организовать и провести аукцион по продаже Квартир.

4.2. Заключить по итогам аукциона договор купли-продажи Квартир.

5. Администрации Петроградского района Санкт-Петербурга обеспечить специалистам Учреждения и потенциальным покупателям доступ в Квартиры.

6. Управлению информатизации и автоматизации Комитета имущественных отношений Санкт-Петербурга (далее - Комитет) в срок, не превышающий 10 календарных дней, обеспечить размещение настоящего распоряжения:

на официальном сайте Российской Федерации в информационно-телекоммуникационной сети «Интернет» для размещения информации о проведении торгов, определенном Правительством Российской Федерации, www.torgi.gov.ru;

на официальном сайте Комитета по адресу: www.commim.spb.ru в информационно-телекоммуникационной сети «Интернет».

Даты размещения настоящего распоряжения на указанных сайтах должны совпадать.

7. Учреждению в срок, не превышающий 10 календарных дней, обеспечить размещение настоящего распоряжения на официальном сайте Учреждения в информационно-телекоммуникационной сети «Интернет».

8. АО «Фонд имущества Санкт-Петербурга» (далее – Фонд) в срок, не превышающий 10 календарных дней, обеспечить размещение настоящего распоряжения на официальном сайте Фонда в информационно-телекоммуникационной сети «Интернет».

9. Контроль за выполнением распоряжения оставляю за собой.

**Заместитель
председателя Комитета**



А.В.Герман





КОПИЯ ВЕРНА

ПРАВИТЕЛЬСТВО САНКТ-ПЕТЕРБУРГА
АДМИНИСТРАЦИЯ ПЕТРОГРАДСКОГО
РАЙОНА САНКТ-ПЕТЕРБУРГА
РАСПОРЯЖЕНИЕ

09.07.2007

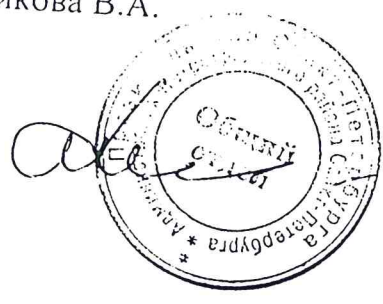
№ 673-р

О признании аварийным и подлежащим сносу многоквартирного дома по адресу: Санкт-Петербург, улица Большая Разночинная, дом 9, литера А.

На основании заключений районной межведомственной комиссии от 08.06.2007 № 11, в соответствии с постановлением Правительства Санкт-Петербурга от 21.09.2004 № 1586 «О плане мероприятий по переселению жителей Санкт-Петербурга из многоквартирных домов и общежитий государственного жилищного фонда Санкт-Петербурга, признанных непригодными для проживания на 2004-2010 годы» и постановлением Правительства Санкт-Петербурга от 19.09.2006 № 1139 «О приведении в соответствие с действующим законодательством правовых актов Правительства Санкт-Петербурга»:

1. Признать многоквартирный дом, расположенный по адресу: Санкт-Петербург, улица Большая Разночинная, дом 9, литера А аварийным и подлежащим сносу.
2. Жилищному отделу администрации Петроградского района Санкт-Петербурга направить копию распоряжения в Жилищный комитет для включения многоквартирного дома в перечень многоквартирных домов и общежитий государственного жилищного фонда Санкт-Петербурга, признанных непригодными для проживания, с целью его расселения в установленном порядке.
3. Контроль за выполнением распоряжения возложить на заместителя главы администрации Клепикова В.А.

Глава администрации



А.С. Делюкин



Заключение
о признании многоквартирного дома
аварийным и подлежащим сносу

№ 11 от «08» июня 2007

**Санкт-Петербург,
улица Большая Разночинная, дом № 9,
лит. А**

Межведомственная комиссия, назначенная распоряжением администрации Петроградского района Санкт-Петербурга от 30.09.2005 № 967-р, в составе

Председатель комиссии: Клепиков В.А. заместитель главы администрации Петроградского района.

Заместитель председателя комиссии: Краев В. А. заместитель директора СПб ГУ «Жилищное агентство Петроградского района»

Члены комиссии: Леонтьев Н.Г. начальник юридического отдела администрации Петроградского района, Дядькова Л.Г. заместитель начальника по надзору за состоянием среды обитания и условиями проживания Территориального отдела Территориального управления Федеральной службы по надзору в сфере защиты прав потребителей и благополучия человека по Санкт-Петербургу в Приморском, Петроградском, курортном и Кронштадтском районах; Колесов В.Л. заместитель начальника Отдела государственного пожарного надзора Петроградского района; Козодаев А.Н. начальник филиала ГУ ГУИОН ПИБ Петроградского района; Чистов Д.В. начальник жилищного отдела администрации Петроградского района

По результатам рассмотренных документов:

Заключение специализированной организации - техническое заключение по результатам обследования квартир №№ 8 и 10 дома № 9 по Большой Разночинной улице ОАО «ЛенжилНИИпроект» от 1999 года;

и на основании акта Межведомственной комиссии от 08.06.2007 № 24, составленного по результатам обследования, установлено, что здание многоквартирного дома по адресу: Санкт-Петербург, улица Большая Разночинная, дом № 9, литера А - каменное, жилое шестизэтажное, построено в 1910-1911 годах. Комплексных капитальных ремонтов не проводилось. Обслуживается одной лестничной клеткой. Дом № 9 кадастровый учет объектов недвижимости и земельного участка под зданием не проходил.

Строение по конструктивной схеме – двухпролетное, без внутренней средней несущей стены. Балки перекрытий опираются одним концом на продольные стены, другим на металлические прогоны, уложенные вдоль перегородок с опиранием на межевую стену лестничной клетки.

Из-за естественного старения материала несущих конструкций, поражения металлических балок коррозией, деревянного каркаса гнилью, - междуэтажные перекрытия квартир в здании имеют сверхнормативные уклоны, дверные коробки перекошены, полы в санузлах имеют провалы.

Перегородки дощатые, в примыкании перегородок к смежным конструкциям имеются трещины. Имеются зазоры между перекрытиями и перегородками.



Полы имеют значительные уклоны, зыбь на лагах по причине прогибов балок, требуют ремонта или замены.

Комиссия приняла заключение:

В соответствии с Постановлением Правительства Российской Федерации от 28.01.2006 г. № 47 «Об утверждении Положения о признании помещения жилым помещением, жилого помещения непригодным для проживания и многоквартирного дома аварийным и подлежащим сносу», признать многоквартирный дом по адресу: Санкт-Петербург, улица Большая Разночинная, дом № 9, литера А аварийным и подлежащим сносу.

Приложение к заключению:

- а) поэтажные планы;
- б) техническое заключение по результатам обследования квартир №№ 8 и 10 дома № 9 по Большой Разночинной улице ОАО «ЛенжилНИИпроект» от 1999 года;
- в) заключение Экспертной строительной комиссии по обследованию строительных конструкций в жилых и общественных зданиях, находящихся в аварийном состоянии (акт № 16 от 29.03.1999; акт № 9 от 17.02.2003; акт № 17 от 24.03.2003);
- г) план дворового участка дома № 9 по Большой Разночинной улице.

Председатель
межведомственной комиссии



Клепиков Валерий Алексеевич

Заместитель председателя
межведомственной комиссии



Краев Владимир Анатольевич

Члены межведомственной комиссии




Дядькова Людмила Георгиевна



Колесов Виктор Леонидович



Козодаев Андрей Николаевич



Леонтьев Николай Георгиевич

Чистов Дмитрий Владимирович

Секретарь межведомственной комиссии

Пивнева Ольга Александровна



ФИЛИАЛ ФЕДЕРАЛЬНОГО ГОСУДАРСТВЕННОГО БЮДЖЕТНОГО УЧРЕЖДЕНИЯ "ФЕДЕРАЛЬНАЯ КАДАСТРОВАЯ ПАЛАТА ФЕДЕРАЛЬНОЙ СЛУЖБЫ ГОСУДАРСТВЕННОЙ РЕГИСТРАЦИИ, КАДАСТРА И КАРТОГРАФИИ" ПО САНКТ-ПЕТЕРБУРГУ

(полное наименование органа регистрации прав)

Раздел 1

Выписка из Единого государственного реестра недвижимости об основных характеристиках и зарегистрированных правах на объект недвижимости

Сведения об основных характеристиках объекта недвижимости

На основании запроса от 15.04.2020 г., поступившего на рассмотрение 15.04.2020 г., сообщаем, что согласно записям Единого государственного реестра недвижимости:

Помещение	
<small>(вид объекта недвижимости)</small>	
Лист № _____ Раздела 1	Всего листов раздела 1 : _____
Всего разделов: _____	
Всего листов выписки: _____	
16.04.2020 № 78/001/004/2020-51005	
Кадастровый номер:	78:07:0003142:2555
Номер кадастрового квартала:	78:07:0003142
Дата присвоения кадастрового номера:	19.09.2012
Ранее присвоенный государственный учетный номер:	данные отсутствуют
Адрес:	Санкт-Петербург, ул Большая Разночинная, д 9, литера А, кв 1
Площадь, м²:	46.1
Наименование:	Жилое помещение
Назначение:	Жилое помещение
Номер этажа, на котором расположено помещение, машино-место:	Этаж № 1
Вид жилого помещения:	Квартира
Кадастровая стоимость (руб.):	191135.21
Кадастровые номера иных объектов недвижимости, в пределах которых расположен объект недвижимости:	78:07:0003142:2504
Виды разрешенного использования:	данные отсутствуют
Сведения об отнесении жилого помещения к определенному виду жилых помещений специализированного жилищного фонда, к жилым помещениям наемного дома социального использования или наемного дома коммерческого использования:	данные отсутствуют
Статус записи об объекте недвижимости):	Сведения об объекте недвижимости имеют статус "актуальные, ранее учтенные"
Особые отметки:	данные отсутствуют
Получатель выписки:	Миль Татьяна, от имени представляемого по доверенности: Комитет имущественных отношений Санкт-Петербурга
ИНЖЕНЕР I КАТЕГОРИИ	Челнокова А.В.
<small>(полное наименование должности)</small>	<small>(подпись)</small>
<small>(инициалы фамилия)</small>	

М.П.



Раздел 2

Выписка из Единого государственного реестра недвижимости об основных характеристиках и зарегистрированных правах на объект недвижимости

Сведения о зарегистрированных правах

Помещение	
<small>(вид объекта недвижимости)</small>	
Лист № _____	Раздела 2
Всего листов раздела 2 : _____	Всего разделов: _____
Всего листов выписки: _____	
16.04.2020 № 78/001/004/2020-51005	
Кадастровый номер:	78:07:0003142:2555
1. Правообладатель (правообладатели):	1.1. Санкт-Петербург
2. Вид, номер и дата государственной регистрации права:	2.1. Собственность, № 78-78-31/003/2014-032 от 22.03.2014
3. Документы-основания:	3.1. сведения не предоставляются
4. Ограничение прав и обременение объекта недвижимости:	не зарегистрировано
5. Сведения о наличии решения об изъятии объекта недвижимости для государственных и муниципальных нужд:	данные отсутствуют
6. Сведения об осуществлении государственной регистрации прав без необходимого в силу закона согласия третьего лица, органа:	данные отсутствуют
ИНЖЕНЕР I КАТЕГОРИИ	Челнокова А.В.
<small>(полное наименование должности)</small>	<small>(подпись)</small>
	<small>(инициалы, фамилия)</small>

М.П.



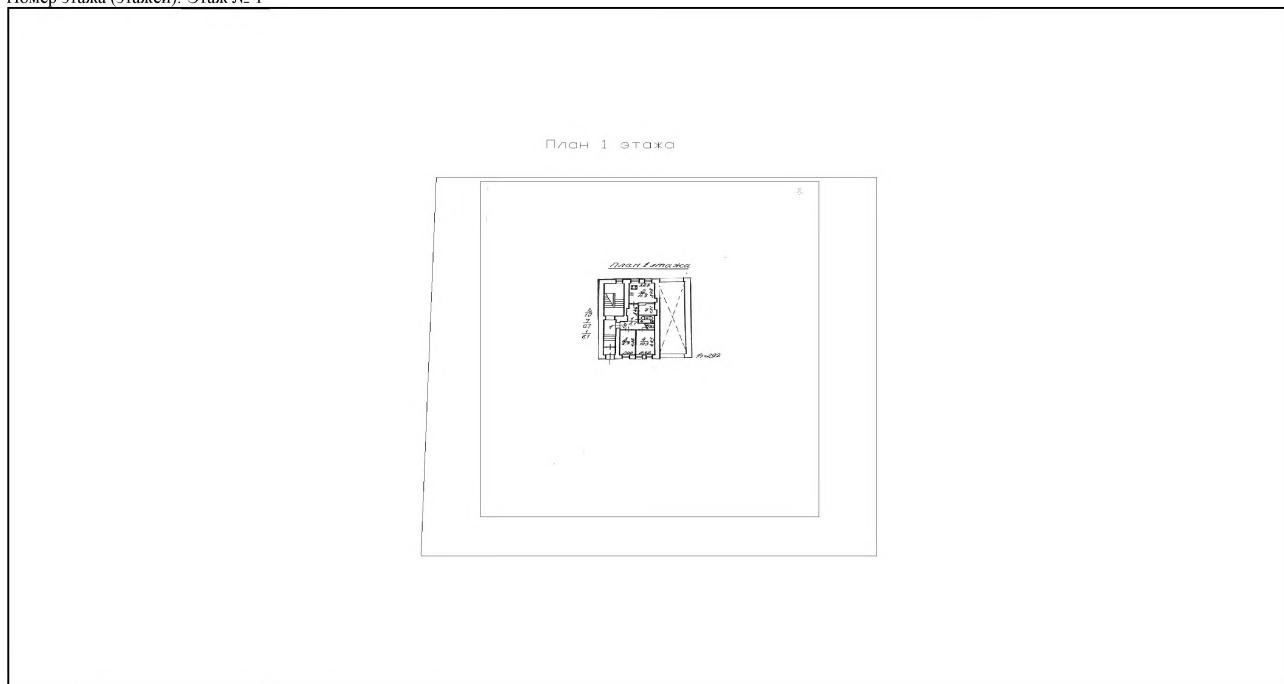
Раздел 5

Выписка из Единого государственного реестра недвижимости об основных характеристиках и зарегистрированных правах на объект недвижимости

План расположения помещения, машино-места на этаже (плане этажа)

Помещение			
<small>(вид объекта недвижимости)</small>			
Лист №	Раздела <u>5</u>	Всего листов раздела <u>5</u> : _____	Всего разделов: _____
16.04.2020 № 78/001/004/2020-51005		Всего листов выписки: _____	
Кадастровый номер:		78:07:0003142:2555	

Номер этажа (этажей): Этаж № 1



Масштаб 1: _____ данные отсутствуют

ИНЖЕНЕР I КАТЕГОРИИ		Челнокова А.В.
<small>(полное наименование должности)</small>	<small>(подпись)</small>	<small>(инициалы, фамилия)</small>

М.П.



ФИЛИАЛ ФЕДЕРАЛЬНОГО ГОСУДАРСТВЕННОГО БЮДЖЕТНОГО УЧРЕЖДЕНИЯ "ФЕДЕРАЛЬНАЯ КАДАСТРОВАЯ ПАЛАТА ФЕДЕРАЛЬНОЙ СЛУЖБЫ ГОСУДАРСТВЕННОЙ РЕГИСТРАЦИИ, КАДАСТРА И КАРТОГРАФИИ" ПО САНКТ-ПЕТЕРБУРГУ

(полное наименование органа регистрации прав)

Раздел 1

Выписка из Единого государственного реестра недвижимости об основных характеристиках и зарегистрированных правах на объект недвижимости

Сведения об основных характеристиках объекта недвижимости

На основании запроса от 15.04.2020 г., поступившего на рассмотрение 15.04.2020 г., сообщаем, что согласно записям Единого государственного реестра недвижимости:

Помещение	
<small>(вид объекта недвижимости)</small>	
Лист № _____	Раздела 1
Всего листов раздела 1 : _____	Всего разделов: _____
Всего листов выписки: _____	
16.04.2020 № 78/001/004/2020-50972	
Кадастровый номер:	78:07:0003142:2556
Номер кадастрового квартала:	78:07:0003142
Дата присвоения кадастрового номера:	19.09.2012
Ранее присвоенный государственный учетный номер:	данные отсутствуют
Адрес:	Санкт-Петербург, ул Большая Разночинная, д 9, литера А, кв 2
Площадь, м²:	65.5
Наименование:	Жилое помещение
Назначение:	Жилое помещение
Номер этажа, на котором расположено помещение, машино-место:	Этаж № 2
Вид жилого помещения:	Квартира
Кадастровая стоимость (руб.):	271569.55
Кадастровые номера иных объектов недвижимости, в пределах которых расположен объект недвижимости:	78:07:0003142:2504
Виды разрешенного использования:	данные отсутствуют
Сведения об отнесении жилого помещения к определенному виду жилых помещений специализированного жилищного фонда, к жилым помещениям наемного дома социального использования или наемного дома коммерческого использования:	данные отсутствуют
Статус записи об объекте недвижимости):	Сведения об объекте недвижимости имеют статус "актуальные, ранее учтенные"
Особые отметки:	данные отсутствуют
Получатель выписки:	Миль Татьяна, от имени представляемого по доверенности: Комитет имущественных отношений Санкт-Петербурга
ТЕХНОЛОГ II КАТЕГОРИИ	
<small>(полное наименование должности)</small>	<small>(подпись)</small>
	Киньшакова Д.В.
	<small>(инициалы фамилия)</small>

М.П.



Раздел 2

Выписка из Единого государственного реестра недвижимости об основных характеристиках и зарегистрированных правах на объект недвижимости

Сведения о зарегистрированных правах

Помещение	
<small>(вид объекта недвижимости)</small>	
Лист № _____	Раздела 2
Всего листов раздела 2 : _____	Всего разделов: _____
Всего листов выписки: _____	
16.04.2020 № 78/001/004/2020-50972	
Кадастровый номер:	78:07:0003142:2556
1. Правообладатель (правообладатели):	1.1. Санкт-Петербург
2. Вид, номер и дата государственной регистрации права:	2.1. Собственность, № 40000011 от 22.10.1997
3. Документы-основания:	3.1. сведения не предоставляются
4. Ограничение прав и обременение объекта недвижимости:	не зарегистрировано
5. Сведения о наличии решения об изъятии объекта недвижимости для государственных и муниципальных нужд:	данные отсутствуют
6. Сведения об осуществлении государственной регистрации прав без необходимого в силу закона согласия третьего лица, органа:	данные отсутствуют
ТЕХНОЛОГ II КАТЕГОРИИ	Киньшакова Д.В.
<small>(полное наименование должности)</small>	<small>(подпись)</small>
	<small>(инициалы, фамилия)</small>

М.П.



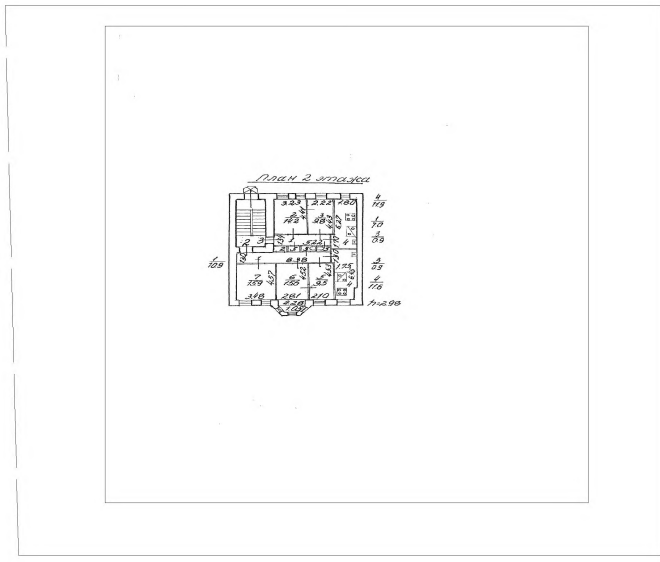
Выписка из Единого государственного реестра недвижимости об основных характеристиках и зарегистрированных правах на объект недвижимости

План расположения помещения, машино-места на этаже (плане этажа)

Помещение			
<small>(вид объекта недвижимости)</small>			
Лист №	Раздела <u>5</u>	Всего листов раздела <u>5</u> :	Всего разделов: _____
16.04.2020 № 78/001/004/2020-50972		Всего листов выписки: _____	
Кадастровый номер:		78:07:0003142:2556	

Номер этажа (этажей): Этаж № 2

План 2 этажа



Масштаб 1: _____ данные отсутствуют

ТЕХНОЛОГ II КАТЕГОРИИ <small>(полное наименование должности)</small>	М.П.	Киньшакова Д.В. <small>(подпись, Фамилия)</small>
--	------	--



ФИЛИАЛ ФЕДЕРАЛЬНОГО ГОСУДАРСТВЕННОГО БЮДЖЕТНОГО УЧРЕЖДЕНИЯ "ФЕДЕРАЛЬНАЯ КАДАСТРОВАЯ ПАЛАТА ФЕДЕРАЛЬНОЙ СЛУЖБЫ ГОСУДАРСТВЕННОЙ РЕГИСТРАЦИИ, КАДАСТРА И КАРТОГРАФИИ" ПО САНКТ-ПЕТЕРБУРГУ

(полное наименование органа регистрации прав)

Раздел 1

Выписка из Единого государственного реестра недвижимости об основных характеристиках и зарегистрированных правах на объект недвижимости

Сведения об основных характеристиках объекта недвижимости

На основании запроса от 15.04.2020 г., поступившего на рассмотрение 15.04.2020 г., сообщаем, что согласно записям Единого государственного реестра недвижимости:

Помещение	
<small>(вид объекта недвижимости)</small>	
Лист № _____ Раздела 1	Всего листов раздела 1 : _____
Всего разделов: _____	
Всего листов выписки: _____	
16.04.2020 № 78/001/004/2020-50959	
Кадастровый номер:	78:07:0003142:2557
Номер кадастрового квартала:	78:07:0003142
Дата присвоения кадастрового номера:	19.09.2012
Ранее присвоенный государственный учетный номер:	данные отсутствуют
Адрес:	Санкт-Петербург, ул Большая Разночинная, д 9, литера А, кв 3
Площадь, м²:	44.7
Наименование:	Жилое помещение
Назначение:	Жилое помещение
Номер этажа, на котором расположено помещение, машино-место:	Этаж № 2
Вид жилого помещения:	Квартира
Кадастровая стоимость (руб.):	185330.67
Кадастровые номера иных объектов недвижимости, в пределах которых расположен объект недвижимости:	78:07:0003142:2504
Виды разрешенного использования:	данные отсутствуют
Сведения об отнесении жилого помещения к определенному виду жилых помещений специализированного жилищного фонда, к жилым помещениям наемного дома социального использования или наемного дома коммерческого использования:	данные отсутствуют
Статус записи об объекте недвижимости):	Сведения об объекте недвижимости имеют статус "актуальные, ранее учтенные"
Особые отметки:	данные отсутствуют
Получатель выписки:	Миль Татьяна, от имени представляемого по доверенности: Комитет имущественных отношений Санкт-Петербурга
ТЕХНОЛОГ II КАТЕГОРИИ	Киньшакова Д.В.
<small>(полное наименование должности)</small>	<small>(подпись)</small>
<small>(инициалы фамилия)</small>	

М.П.



Раздел 2

Выписка из Единого государственного реестра недвижимости об основных характеристиках и зарегистрированных правах на объект недвижимости

Сведения о зарегистрированных правах

Помещение	
<small>(вид объекта недвижимости)</small>	
Лист № _____	Раздела 2
Всего листов раздела 2 : _____	Всего разделов: _____
Всего листов выписки: _____	
16.04.2020 № 78/001/004/2020-50959	
Кадастровый номер:	78:07:0003142:2557
1. Правообладатель (правообладатели):	1.1. Санкт-Петербург
2. Вид, номер и дата государственной регистрации права:	2.1. Собственность, № 40000011 от 22.10.1997
3. Документы-основания:	3.1. сведения не предоставляются
4. Ограничение прав и обременение объекта недвижимости:	не зарегистрировано
5. Сведения о наличии решения об изъятии объекта недвижимости для государственных и муниципальных нужд:	данные отсутствуют
6. Сведения об осуществлении государственной регистрации прав без необходимого в силу закона согласия третьего лица, органа:	данные отсутствуют
ТЕХНОЛОГ II КАТЕГОРИИ	Киньшакова Д.В.
<small>(полное наименование должности)</small>	<small>(подпись)</small>
	<small>(инициалы, фамилия)</small>

М.П.



Раздел 5

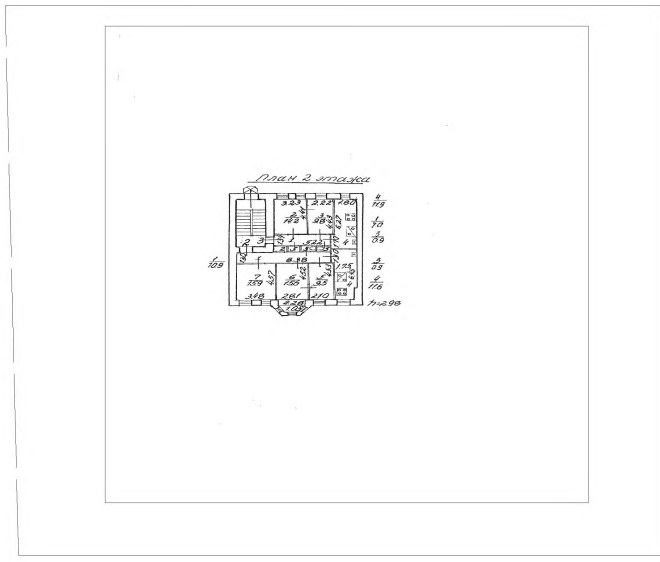
Выписка из Единого государственного реестра недвижимости об основных характеристиках и зарегистрированных правах на объект недвижимости

План расположения помещения, машино-места на этаже (плане этажа)

Помещение			
<small>(вид объекта недвижимости)</small>			
Лист №	Раздела <u>5</u>	Всего листов раздела <u>5</u> :	Всего разделов: _____
16.04.2020 № 78/001/004/2020-50959		Всего листов выписки: _____	
Кадастровый номер:		78:07:0003142:2557	

Номер этажа (этажей): Этаж № 2

План 2 этажа



План 2 этажа

Масштаб 1:	данные отсутствуют
------------	--------------------

ТЕХНОЛОГ II КАТЕГОРИИ <small>(полное наименование должности)</small>	М.П.	Киньшакова Д.В. <small>(подпись, Фамилия)</small>
---	------	--



ФИЛИАЛ ФЕДЕРАЛЬНОГО ГОСУДАРСТВЕННОГО БЮДЖЕТНОГО УЧРЕЖДЕНИЯ "ФЕДЕРАЛЬНАЯ КАДАСТРОВАЯ ПАЛАТА ФЕДЕРАЛЬНОЙ СЛУЖБЫ ГОСУДАРСТВЕННОЙ РЕГИСТРАЦИИ, КАДАСТРА И КАРТОГРАФИИ" ПО САНКТ-ПЕТЕРБУРГУ

(полное наименование органа регистрации прав)

Раздел 1

Выписка из Единого государственного реестра недвижимости об основных характеристиках и зарегистрированных правах на объект недвижимости

Сведения об основных характеристиках объекта недвижимости

На основании запроса от 15.04.2020 г., поступившего на рассмотрение 15.04.2020 г., сообщаем, что согласно записям Единого государственного реестра недвижимости:

Помещение	
<small>(вид объекта недвижимости)</small>	
Лист № _____	Раздела 1
Всего листов раздела 1 : _____	Всего разделов: _____
Всего листов выписки: _____	
16.04.2020 № 78/001/004/2020-51083	
Кадастровый номер:	78:07:0003142:2558
Номер кадастрового квартала:	78:07:0003142
Дата присвоения кадастрового номера:	19.09.2012
Ранее присвоенный государственный учетный номер:	данные отсутствуют
Адрес:	Санкт-Петербург, ул Большая Разночинная, д 9, литера А, кв 4
Площадь, м²:	66.2
Наименование:	Жилое помещение
Назначение:	Жилое помещение
Номер этажа, на котором расположено помещение, машино-место:	Этаж № 3
Вид жилого помещения:	Квартира
Кадастровая стоимость (руб.):	274471.82
Кадастровые номера иных объектов недвижимости, в пределах которых расположен объект недвижимости:	78:07:0003142:2504
Виды разрешенного использования:	данные отсутствуют
Сведения об отнесении жилого помещения к определенному виду жилых помещений специализированного жилищного фонда, к жилым помещениям наемного дома социального использования или наемного дома коммерческого использования:	данные отсутствуют
Статус записи об объекте недвижимости):	Сведения об объекте недвижимости имеют статус "актуальные, ранее учтенные"
Особые отметки:	данные отсутствуют
Получатель выписки:	Миль Татьяна, от имени представляемого по доверенности: Комитет имущественных отношений Санкт-Петербурга
ИНЖЕНЕР II КАТЕГОРИИ	Скобелева В. В.
<small>(полное наименование должности)</small>	<small>(подпись)</small>
М.П.	<small>(инициалы фамилия)</small>



Раздел 2

Выписка из Единого государственного реестра недвижимости об основных характеристиках и зарегистрированных правах на объект недвижимости

Сведения о зарегистрированных правах

Помещение	
<small>(вид объекта недвижимости)</small>	
Лист № _____	Раздела 2
Всего листов раздела 2 : _____	Всего разделов: _____
Всего листов выписки: _____	
16.04.2020 № 78/001/004/2020-51083	
Кадастровый номер:	78:07:0003142:2558
1. Правообладатель (правообладатели):	1.1. Санкт-Петербург
2. Вид, номер и дата государственной регистрации права:	2.1. Собственность, № 40000011 от 22.10.1997
3. Документы-основания:	3.1. сведения не предоставляются
4. Ограничение прав и обременение объекта недвижимости:	не зарегистрировано
5. Сведения о наличии решения об изъятии объекта недвижимости для государственных и муниципальных нужд:	данные отсутствуют
6. Сведения об осуществлении государственной регистрации прав без необходимого в силу закона согласия третьего лица, органа:	данные отсутствуют
ИНЖЕНЕР II КАТЕГОРИИ	Скобелева В. В.
<small>(полное наименование должности)</small>	<small>(подпись)</small>
	<small>(инициалы, фамилия)</small>

М.П.



Раздел 5


Выписка из Единого государственного реестра недвижимости об основных характеристиках и зарегистрированных правах на объект недвижимости

План расположения помещения, машино-места на этаже (плане этажа)

Помещение			
(вид объекта недвижимости)			
Лист №	Раздела <u>5</u>	Всего листов раздела <u>5</u> :	Всего разделов: _____
16.04.2020 № 78/001/004/2020-51083		Всего листов выписки: _____	
Кадастровый номер:		78:07:0003142:2558	

Номер этажа (этажей): Этаж № 3

План 3-го этажа



Масштаб 1: _____
данные отсутствуют

ИНЖЕНЕР II КАТЕГОРИИ <small>(полное наименование должности)</small>	М.П. <small>(подпись)</small>	Скобелева В. В. <small>(инициалы, фамилия)</small>
--	----------------------------------	---



ФИЛИАЛ ФЕДЕРАЛЬНОГО ГОСУДАРСТВЕННОГО БЮДЖЕТНОГО УЧРЕЖДЕНИЯ "ФЕДЕРАЛЬНАЯ КАДАСТРОВАЯ ПАЛАТА ФЕДЕРАЛЬНОЙ СЛУЖБЫ ГОСУДАРСТВЕННОЙ РЕГИСТРАЦИИ, КАДАСТРА И КАРТОГРАФИИ" ПО САНКТ-ПЕТЕРБУРГУ

(полное наименование органа регистрации прав)

Раздел 1

Выписка из Единого государственного реестра недвижимости об основных характеристиках и зарегистрированных правах на объект недвижимости

Сведения об основных характеристиках объекта недвижимости

На основании запроса от 15.04.2020 г., поступившего на рассмотрение 15.04.2020 г., сообщаем, что согласно записям Единого государственного реестра недвижимости:

Помещение	
<small>(вид объекта недвижимости)</small>	
Лист № _____	Раздела 1
Всего листов раздела 1 : _____	Всего разделов: _____
Всего листов выписки: _____	
16.04.2020 № 78/001/004/2020-51020	
Кадастровый номер:	78:07:0003142:2559
Номер кадастрового квартала:	78:07:0003142
Дата присвоения кадастрового номера:	19.09.2012
Ранее присвоенный государственный учетный номер:	данные отсутствуют
Адрес:	Санкт-Петербург, ул Большая Разночинная, д 9, литера А, кв 5
Площадь, м²:	44.5
Наименование:	Жилое помещение
Назначение:	Жилое помещение
Номер этажа, на котором расположено помещение, машино-место:	Этаж № 3
Вид жилого помещения:	Квартира
Кадастровая стоимость (руб.):	184501.45
Кадастровые номера иных объектов недвижимости, в пределах которых расположен объект недвижимости:	78:07:0003142:2504
Виды разрешенного использования:	данные отсутствуют
Сведения об отнесении жилого помещения к определенному виду жилых помещений специализированного жилищного фонда, к жилым помещениям наемного дома социального использования или наемного дома коммерческого использования:	данные отсутствуют
Статус записи об объекте недвижимости):	Сведения об объекте недвижимости имеют статус "актуальные, ранее учтенные"
Особые отметки:	данные отсутствуют
Получатель выписки:	Миль Татьяна, от имени представляемого по доверенности: Комитет имущественных отношений Санкт-Петербурга
ИНЖЕНЕР I КАТЕГОРИИ	Челнокова А.В.
<small>(полное наименование должности)</small>	<small>(подпись)</small>
М.П.	<small>(инициалы фамилия)</small>



Раздел 2

Выписка из Единого государственного реестра недвижимости об основных характеристиках и зарегистрированных правах на объект недвижимости

Сведения о зарегистрированных правах

Помещение	
<small>(вид объекта недвижимости)</small>	
Лист № _____	Раздела 2
Всего листов раздела 2 : _____	Всего разделов: _____
Всего листов выписки: _____	
16.04.2020 № 78/001/004/2020-51020	
Кадастровый номер:	78:07:0003142:2559
1. Правообладатель (правообладатели):	1.1. Санкт-Петербург
2. Вид, номер и дата государственной регистрации права:	2.1. Собственность, № 78-78-31/062/2009-005 от 31.12.2009
3. Документы-основания:	3.1. сведения не предоставляются
4. Ограничение прав и обременение объекта недвижимости:	не зарегистрировано
5. Сведения о наличии решения об изъятии объекта недвижимости для государственных и муниципальных нужд:	данные отсутствуют
6. Сведения об осуществлении государственной регистрации прав без необходимого в силу закона согласия третьего лица, органа:	данные отсутствуют
ИНЖЕНЕР I КАТЕГОРИИ	Челнокова А.В.
<small>(полное наименование должности)</small>	<small>(подпись)</small>
	<small>(инициалы, фамилия)</small>

М.П.



Раздел 5


Выписка из Единого государственного реестра недвижимости об основных характеристиках и зарегистрированных правах на объект недвижимости

План расположения помещения, машино-места на этаже (плане этажа)

Помещение			
(вид объекта недвижимости)			
Лист №	Раздела <u>5</u>	Всего листов раздела <u>5</u> :	Всего разделов: _____
16.04.2020 № 78/001/004/2020-51020		Всего листов выписки: _____	
Кадастровый номер:		78:07:0003142:2559	

Номер этажа (этажей): Этаж № 3

План 3-го этажа



План 3-го этажа

Масштаб 1: _____ данные отсутствуют

ИНЖЕНЕР I КАТЕГОРИИ		Челнокова А.В.
<small>(полное наименование должности)</small>	<small>(подпись)</small>	<small>(инициалы, фамилия)</small>

М.П.



ФИЛИАЛ ФЕДЕРАЛЬНОГО ГОСУДАРСТВЕННОГО БЮДЖЕТНОГО УЧРЕЖДЕНИЯ "ФЕДЕРАЛЬНАЯ КАДАСТРОВАЯ ПАЛАТА ФЕДЕРАЛЬНОЙ СЛУЖБЫ ГОСУДАРСТВЕННОЙ РЕГИСТРАЦИИ, КАДАСТРА И КАРТОГРАФИИ" ПО САНКТ-ПЕТЕРБУРГУ

(полное наименование органа регистрации прав)

Раздел 1

Выписка из Единого государственного реестра недвижимости об основных характеристиках и зарегистрированных правах на объект недвижимости

Сведения об основных характеристиках объекта недвижимости

На основании запроса от 15.04.2020 г., поступившего на рассмотрение 15.04.2020 г., сообщаем, что согласно записям Единого государственного реестра недвижимости:

Помещение	
<small>(вид объекта недвижимости)</small>	
Лист № _____	Раздела 1
Всего листов раздела 1 : _____	Всего разделов: _____
Всего листов выписки: _____	
16.04.2020 № 78/001/004/2020-51012	
Кадастровый номер:	78:07:0003142:2561
Номер кадастрового квартала:	78:07:0003142
Дата присвоения кадастрового номера:	19.09.2012
Ранее присвоенный государственный учетный номер:	данные отсутствуют
Адрес:	Санкт-Петербург, ул Большая Разночинная, д 9, литера А, кв 6
Площадь, м²:	66.5
Наименование:	Жилое помещение
Назначение:	Жилое помещение
Номер этажа, на котором расположено помещение, машино-место:	Этаж № 4
Вид жилого помещения:	Квартира
Кадастровая стоимость (руб.):	275715.65
Кадастровые номера иных объектов недвижимости, в пределах которых расположен объект недвижимости:	78:07:0003142:2504
Виды разрешенного использования:	данные отсутствуют
Сведения об отнесении жилого помещения к определенному виду жилых помещений специализированного жилищного фонда, к жилым помещениям наемного дома социального использования или наемного дома коммерческого использования:	данные отсутствуют
Статус записи об объекте недвижимости):	Сведения об объекте недвижимости имеют статус "актуальные, ранее учтенные"
Особые отметки:	данные отсутствуют
Получатель выписки:	Миль Татьяна, от имени представляемого по доверенности: Комитет имущественных отношений Санкт-Петербурга
ИНЖЕНЕР I КАТЕГОРИИ	Челнокова А.В.
<small>(полное наименование должности)</small>	<small>(подпись)</small>
<small>(подпись)</small>	<small>(инициалы фамилия)</small>

М.П.



Выписка из Единого государственного реестра недвижимости об основных характеристиках и зарегистрированных правах на объект недвижимости

Сведения о зарегистрированных правах

Помещение	
<small>(вид объекта недвижимости)</small>	
Лист № _____	Раздела 2
Всего листов раздела 2 : _____	Всего разделов: _____
Всего листов выписки: _____	
16.04.2020 № 78/001/004/2020-51012	
Кадастровый номер:	78:07:0003142:2561
1. Правообладатель (правообладатели):	1.1. Санкт-Петербург
2. Вид, номер и дата государственной регистрации права:	2.1. Собственность, № 40000011 от 22.10.1997
3. Документы-основания:	3.1. сведения не предоставляются
4. Ограничение прав и обременение объекта недвижимости:	не зарегистрировано
5. Сведения о наличии решения об изъятии объекта недвижимости для государственных и муниципальных нужд:	данные отсутствуют
6. Сведения об осуществлении государственной регистрации прав без необходимого в силу закона согласия третьего лица, органа:	данные отсутствуют
ИНЖЕНЕР I КАТЕГОРИИ	Челнокова А.В.
<small>(полное наименование должности)</small>	<small>(подпись)</small>
	<small>(инициалы, фамилия)</small>

М.П.



Раздел 5

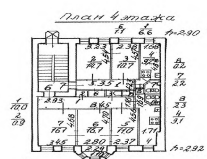
Выписка из Единого государственного реестра недвижимости об основных характеристиках и зарегистрированных правах на объект недвижимости

План расположения помещения, машино-места на этаже (плане этажа)

Помещение			
<small>(вид объекта недвижимости)</small>			
Лист №	Раздела <u>5</u>	Всего листов раздела <u>5</u> :	Всего разделов: _____
16.04.2020 № 78/001/004/2020-51012		Всего листов выписки: _____	
Кадастровый номер:		78:07:0003142:2561	

Номер этажа (этажей): Этаж № 4

План 4 этажа



План 4 этажа

Масштаб 1:	данные отсутствуют
------------	--------------------

ИНЖЕНЕР I КАТЕГОРИИ		Челнокова А.В.
<small>(полное наименование должности)</small>	<small>(подпись)</small>	<small>(инициалы, фамилия)</small>

М.П.



ФИЛИАЛ ФЕДЕРАЛЬНОГО ГОСУДАРСТВЕННОГО БЮДЖЕТНОГО УЧРЕЖДЕНИЯ "ФЕДЕРАЛЬНАЯ КАДАСТРОВАЯ ПАЛАТА ФЕДЕРАЛЬНОЙ СЛУЖБЫ ГОСУДАРСТВЕННОЙ РЕГИСТРАЦИИ, КАДАСТРА И КАРТОГРАФИИ" ПО САНКТ-ПЕТЕРБУРГУ

(полное наименование органа регистрации прав)

Раздел 1

Выписка из Единого государственного реестра недвижимости об основных характеристиках и зарегистрированных правах на объект недвижимости

Сведения об основных характеристиках объекта недвижимости

На основании запроса от 15.04.2020 г., поступившего на рассмотрение 15.04.2020 г., сообщаем, что согласно записям Единого государственного реестра недвижимости:

Помещение	
<small>(вид объекта недвижимости)</small>	
Лист № _____ Раздела 1	Всего листов раздела 1 : _____
Всего разделов: _____	
Всего листов выписки: _____	
16.04.2020 № 78/001/004/2020-50969	
Кадастровый номер:	78:07:0003142:2560
Номер кадастрового квартала:	78:07:0003142
Дата присвоения кадастрового номера:	19.09.2012
Ранее присвоенный государственный учетный номер:	данные отсутствуют
Адрес:	Санкт-Петербург, ул Большая Разночинная, д 9, литера А, кв 7
Площадь, м²:	45.7
Наименование:	Жилое помещение
Назначение:	Жилое помещение
Номер этажа, на котором расположено помещение, машино-место:	Этаж № 4
Вид жилого помещения:	Квартира
Кадастровая стоимость (руб.):	189476.77
Кадастровые номера иных объектов недвижимости, в пределах которых расположен объект недвижимости:	78:07:0003142:2504
Виды разрешенного использования:	данные отсутствуют
Сведения об отнесении жилого помещения к определенному виду жилых помещений специализированного жилищного фонда, к жилым помещениям наемного дома социального использования или наемного дома коммерческого использования:	данные отсутствуют
Статус записи об объекте недвижимости):	Сведения об объекте недвижимости имеют статус "актуальные, ранее учтенные"
Особые отметки:	данные отсутствуют
Получатель выписки:	Миль Татьяна, от имени представляемого по доверенности: Комитет имущественных отношений Санкт-Петербурга
ТЕХНОЛОГ II КАТЕГОРИИ	Киньшакова Д.В.
<small>(полное наименование должности)</small>	<small>(подпись)</small>
<small>(инициалы фамилия)</small>	

М.П.



Раздел 2

Выписка из Единого государственного реестра недвижимости об основных характеристиках и зарегистрированных правах на объект недвижимости

Сведения о зарегистрированных правах

Помещение	
<small>(вид объекта недвижимости)</small>	
Лист № _____	Раздела 2
Всего листов раздела 2 : _____	Всего разделов: _____
Всего листов выписки: _____	
16.04.2020 № 78/001/004/2020-50969	
Кадастровый номер:	78:07:0003142:2560
1. Правообладатель (правообладатели):	1.1. Санкт-Петербург
2. Вид, номер и дата государственной регистрации права:	2.1. Собственность, № 40000011 от 22.10.1997
3. Документы-основания:	3.1. сведения не предоставляются
4. Ограничение прав и обременение объекта недвижимости:	не зарегистрировано
5. Сведения о наличии решения об изъятии объекта недвижимости для государственных и муниципальных нужд:	данные отсутствуют
6. Сведения об осуществлении государственной регистрации прав без необходимого в силу закона согласия третьего лица, органа:	данные отсутствуют
ТЕХНОЛОГ II КАТЕГОРИИ	Киньшакова Д.В.
<small>(полное наименование должности)</small>	<small>(подпись)</small>
	<small>(инициалы, фамилия)</small>

М.П.



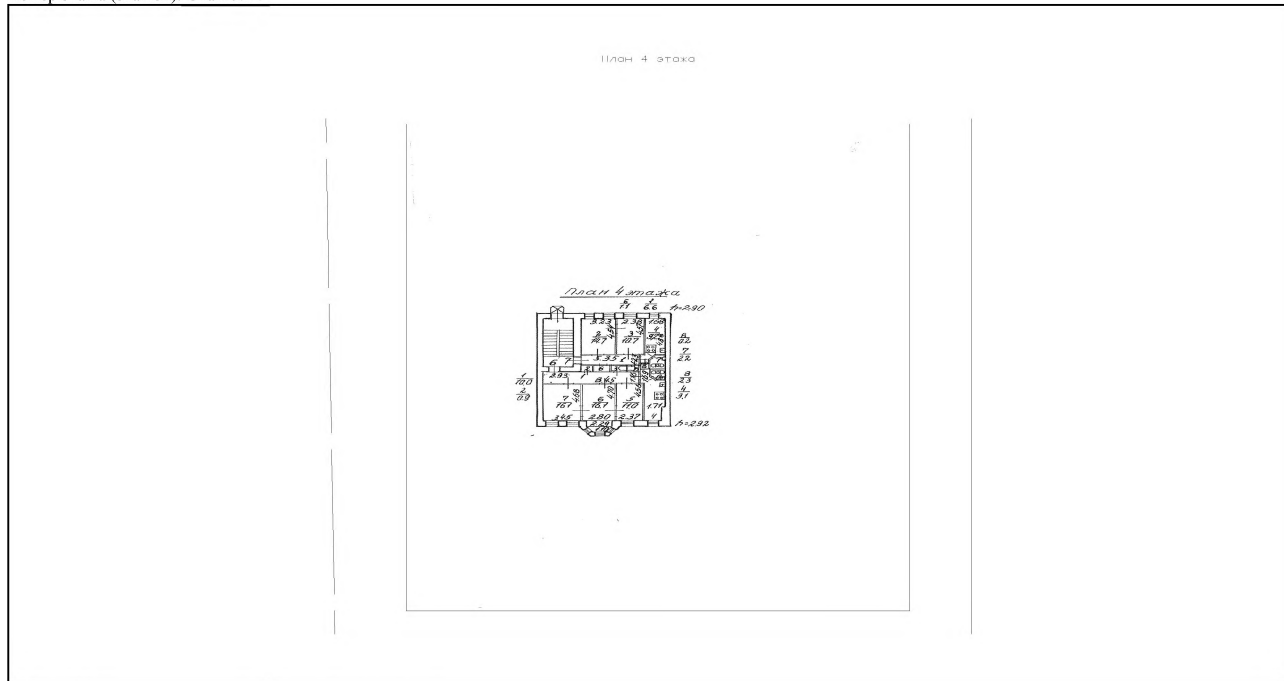
Раздел 5

Выписка из Единого государственного реестра недвижимости об основных характеристиках и зарегистрированных правах на объект недвижимости

План расположения помещения, машино-места на этаже (плане этажа)

Помещение			
<small>(вид объекта недвижимости)</small>			
Лист №	Раздела <u>5</u>	Всего листов раздела <u>5</u> :	Всего разделов: _____
16.04.2020 № 78/001/004/2020-50969		Всего листов выписки: _____	
Кадастровый номер:		78:07:0003142:2560	

Номер этажа (этажей): Этаж № 4



Масштаб 1:	данные отсутствуют
------------	--------------------

ТЕХНОЛОГ II КАТЕГОРИИ <small>(полное наименование должности)</small>	<small>(подпись)</small>	Киньшакова Д.В. <small>(инициалы, фамилия)</small>
---	--------------------------	---

М.П.



ФИЛИАЛ ФЕДЕРАЛЬНОГО ГОСУДАРСТВЕННОГО БЮДЖЕТНОГО УЧРЕЖДЕНИЯ "ФЕДЕРАЛЬНАЯ КАДАСТРОВАЯ ПАЛАТА ФЕДЕРАЛЬНОЙ СЛУЖБЫ ГОСУДАРСТВЕННОЙ РЕГИСТРАЦИИ, КАДАСТРА И КАРТОГРАФИИ" ПО САНКТ-ПЕТЕРБУРГУ

(полное наименование органа регистрации прав)

Раздел 1

Выписка из Единого государственного реестра недвижимости об основных характеристиках и зарегистрированных правах на объект недвижимости

Сведения об основных характеристиках объекта недвижимости

На основании запроса от 15.04.2020 г., поступившего на рассмотрение 15.04.2020 г., сообщаем, что согласно записям Единого государственного реестра недвижимости:

Помещение	
<small>(вид объекта недвижимости)</small>	
Лист №	Раздела 1
Всего листов раздела 1 :	_____
Всего разделов:	_____
Всего листов выписки:	_____
16.04.2020 № 78/001/004/2020-51088	
Кадастровый номер:	78:07:0003142:2562
Номер кадастрового квартала:	78:07:0003142
Дата присвоения кадастрового номера:	19.09.2012
Ранее присвоенный государственный учетный номер:	данные отсутствуют
Адрес:	Санкт-Петербург, ул Большая Разночинная, д 9, литера А, кв 8
Площадь, м²:	67.5
Наименование:	Жилое помещение
Назначение:	Жилое помещение
Номер этажа, на котором расположено помещение, машино-место:	Этаж № 5
Вид жилого помещения:	Квартира
Кадастровая стоимость (руб.):	279861.75
Кадастровые номера иных объектов недвижимости, в пределах которых расположен объект недвижимости:	78:07:0003142:2504
Виды разрешенного использования:	данные отсутствуют
Сведения об отнесении жилого помещения к определенному виду жилых помещений специализированного жилищного фонда, к жилым помещениям наемного дома социального использования или наемного дома коммерческого использования:	данные отсутствуют
Статус записи об объекте недвижимости):	Сведения об объекте недвижимости имеют статус "актуальные, ранее учтенные"
Особые отметки:	данные отсутствуют
Получатель выписки:	Миль Татьяна, от имени представляемого по доверенности: Комитет имущественных отношений Санкт-Петербурга
ИНЖЕНЕР II КАТЕГОРИИ	
<small>(полное наименование должности)</small>	<small>(подпись)</small>
	Скобелева В. В.
	<small>(инициалы фамилия)</small>

М.П.



Раздел 2

Выписка из Единого государственного реестра недвижимости об основных характеристиках и зарегистрированных правах на объект недвижимости

Сведения о зарегистрированных правах

Помещение	
<small>(вид объекта недвижимости)</small>	
Лист № _____	Раздела 2
Всего листов раздела 2 : _____	Всего разделов: _____
Всего листов выписки: _____	
16.04.2020 № 78/001/004/2020-51088	
Кадастровый номер:	78:07:0003142:2562
1. Правообладатель (правообладатели):	1.1. Санкт-Петербург
2. Вид, номер и дата государственной регистрации права:	2.1. Собственность, № 40000011 от 22.10.1997
3. Документы-основания:	3.1. сведения не предоставляются
4. Ограничение прав и обременение объекта недвижимости:	не зарегистрировано
5. Сведения о наличии решения об изъятии объекта недвижимости для государственных и муниципальных нужд:	данные отсутствуют
6. Сведения об осуществлении государственной регистрации прав без необходимого в силу закона согласия третьего лица, органа:	данные отсутствуют
ИНЖЕНЕР II КАТЕГОРИИ	Скобелева В. В.
<small>(полное наименование должности)</small>	<small>(подпись)</small>
	<small>(инициалы, фамилия)</small>

М.П.



Раздел 5

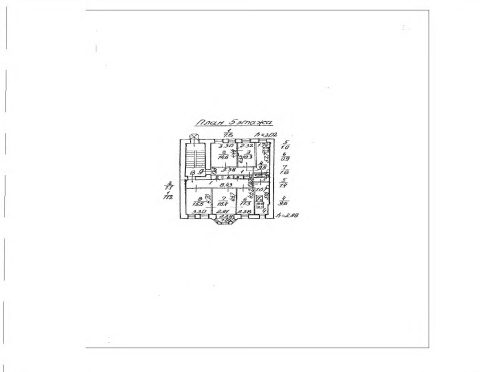
Выписка из Единого государственного реестра недвижимости об основных характеристиках и зарегистрированных правах на объект недвижимости

План расположения помещения, машино-места на этаже (плане этажа)

Помещение			
(вид объекта недвижимости)			
Лист №	Раздела <u>5</u>	Всего листов раздела <u>5</u> :	Всего разделов: _____
16.04.2020 № 78/001/004/2020-51088		Всего листов выписки: _____	
Кадастровый номер:		78:07:0003142:2562	

Номер этажа (этажей): Этаж № 5

План этажа



Масштаб 1:	данные отсутствуют
------------	--------------------

ИНЖЕНЕР II КАТЕГОРИИ		Скобелева В. В.
(подпись и наименование должности)	(подпись)	(инициалы, фамилия)

М.П.



ФИЛИАЛ ФЕДЕРАЛЬНОГО ГОСУДАРСТВЕННОГО БЮДЖЕТНОГО УЧРЕЖДЕНИЯ "ФЕДЕРАЛЬНАЯ КАДАСТРОВАЯ ПАЛАТА ФЕДЕРАЛЬНОЙ СЛУЖБЫ ГОСУДАРСТВЕННОЙ РЕГИСТРАЦИИ, КАДАСТРА И КАРТОГРАФИИ" ПО САНКТ-ПЕТЕРБУРГУ

(полное наименование органа регистрации прав)

Раздел 1

Выписка из Единого государственного реестра недвижимости об основных характеристиках и зарегистрированных правах на объект недвижимости

Сведения об основных характеристиках объекта недвижимости

На основании запроса от 15.04.2020 г., поступившего на рассмотрение 15.04.2020 г., сообщаем, что согласно записям Единого государственного реестра недвижимости:

Помещение	
<small>(вид объекта недвижимости)</small>	
Лист № _____ Раздела 1	Всего листов раздела 1 : _____
Всего разделов: _____	
Всего листов выписки: _____	
16.04.2020 № 78/001/004/2020-51115	
Кадастровый номер:	78:07:0003142:2563
Номер кадастрового квартала:	78:07:0003142
Дата присвоения кадастрового номера:	19.09.2012
Ранее присвоенный государственный учетный номер:	данные отсутствуют
Адрес:	Санкт-Петербург, ул Большая Разночинная, д 9, литера А, кв 9
Площадь, м²:	45.7
Наименование:	Жилое помещение
Назначение:	Жилое помещение
Номер этажа, на котором расположено помещение, машино-место:	Этаж № 5
Вид жилого помещения:	Квартира
Кадастровая стоимость (руб.):	189476.77
Кадастровые номера иных объектов недвижимости, в пределах которых расположен объект недвижимости:	78:07:0003142:2504
Виды разрешенного использования:	данные отсутствуют
Сведения об отнесении жилого помещения к определенному виду жилых помещений специализированного жилищного фонда, к жилым помещениям наемного дома социального использования или наемного дома коммерческого использования:	данные отсутствуют
Статус записи об объекте недвижимости):	Сведения об объекте недвижимости имеют статус "актуальные, ранее учтенные"
Особые отметки:	данные отсутствуют
Получатель выписки:	Миль Татьяна, от имени представляемого по доверенности: Комитет имущественных отношений Санкт-Петербурга
ИНЖЕНЕР II КАТЕГОРИИ	Скобелева В. В.
<small>(полное наименование должности)</small>	<small>(подпись)</small>
<small>(инициалы фамилия)</small>	

М.П.



Раздел 2

Выписка из Единого государственного реестра недвижимости об основных характеристиках и зарегистрированных правах на объект недвижимости

Сведения о зарегистрированных правах

Помещение	
<small>(вид объекта недвижимости)</small>	
Лист № _____	Раздела 2
Всего листов раздела 2 : _____	Всего разделов: _____
Всего листов выписки: _____	
16.04.2020 № 78/001/004/2020-51115	
Кадастровый номер:	78:07:0003142:2563
1. Правообладатель (правообладатели):	1.1. Санкт-Петербург
2. Вид, номер и дата государственной регистрации права:	2.1. Собственность, № 78-78-31/057/2009-497 от 17.02.2010
3. Документы-основания:	3.1. сведения не предоставляются
4. Ограничение прав и обременение объекта недвижимости:	не зарегистрировано
5. Сведения о наличии решения об изъятии объекта недвижимости для государственных и муниципальных нужд:	данные отсутствуют
6. Сведения об осуществлении государственной регистрации прав без необходимого в силу закона согласия третьего лица, органа:	данные отсутствуют
ИНЖЕНЕР II КАТЕГОРИИ	Скобелева В. В.
<small>(полное наименование должности)</small>	<small>(подпись)</small>
	<small>(инициалы, фамилия)</small>

М.П.



Раздел 5

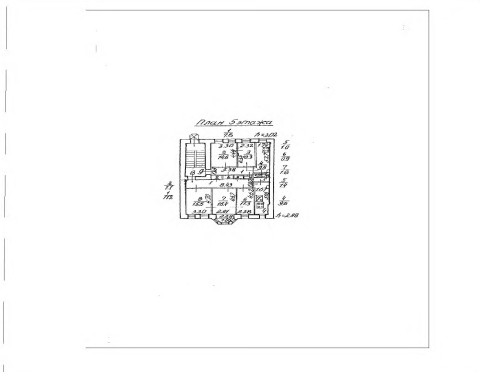
Выписка из Единого государственного реестра недвижимости об основных характеристиках и зарегистрированных правах на объект недвижимости

План расположения помещения, машино-места на этаже (плане этажа)

Помещение			
(вид объекта недвижимости)			
Лист №	Раздела <u>5</u>	Всего листов раздела <u>5</u> :	Всего разделов: _____
16.04.2020 № 78/001/004/2020-51115		Всего листов выписки: _____	
Кадастровый номер:		78:07:0003142:2563	

Номер этажа (этажей): Этаж № 5

План этажа



Масштаб 1:	данные отсутствуют
------------	--------------------

ИНЖЕНЕР II КАТЕГОРИИ		Скобелева В. В.
(подпись и наименование должности)	(подпись)	(инициалы, фамилия)

М.П.



ФИЛИАЛ ФЕДЕРАЛЬНОГО ГОСУДАРСТВЕННОГО БЮДЖЕТНОГО УЧРЕЖДЕНИЯ "ФЕДЕРАЛЬНАЯ КАДАСТРОВАЯ ПАЛАТА ФЕДЕРАЛЬНОЙ СЛУЖБЫ ГОСУДАРСТВЕННОЙ РЕГИСТРАЦИИ, КАДАСТРА И КАРТОГРАФИИ" ПО САНКТ-ПЕТЕРБУРГУ

(полное наименование органа регистрации прав)

Раздел 1

Выписка из Единого государственного реестра недвижимости об основных характеристиках и зарегистрированных правах на объект недвижимости

Сведения об основных характеристиках объекта недвижимости

На основании запроса от 15.04.2020 г., поступившего на рассмотрение 15.04.2020 г., сообщаем, что согласно записям Единого государственного реестра недвижимости:

Помещение	
<small>(вид объекта недвижимости)</small>	
Лист № _____	Раздела 1
Всего листов раздела 1 : _____	Всего разделов: _____
Всего листов выписки: _____	
16.04.2020 № 78/001/004/2020-51048	
Кадастровый номер:	78:07:0003142:2564
Номер кадастрового квартала:	78:07:0003142
Дата присвоения кадастрового номера:	19.09.2012
Ранее присвоенный государственный учетный номер:	данные отсутствуют
Адрес:	Санкт-Петербург, ул Большая Разночинная, д 9, литера А, кв 10
Площадь, м²:	63.9
Наименование:	Жилое помещение
Назначение:	Жилое помещение
Номер этажа, на котором расположено помещение, машино-место:	Этаж № 6
Вид жилого помещения:	Квартира
Кадастровая стоимость (руб.):	264935.79
Кадастровые номера иных объектов недвижимости, в пределах которых расположен объект недвижимости:	78:07:0003142:2504
Виды разрешенного использования:	данные отсутствуют
Сведения об отнесении жилого помещения к определенному виду жилых помещений специализированного жилищного фонда, к жилым помещениям наемного дома социального использования или наемного дома коммерческого использования:	данные отсутствуют
Статус записи об объекте недвижимости):	Сведения об объекте недвижимости имеют статус "актуальные, ранее учтенные"
Особые отметки:	данные отсутствуют
Получатель выписки:	Миль Татьяна, от имени представляемого по доверенности: Комитет имущественных отношений Санкт-Петербурга
ИНЖЕНЕР I КАТЕГОРИИ	Челнокова А.В.
<small>(полное наименование должности)</small>	<small>(подпись)</small>
М.П.	<small>(инициалы фамилия)</small>



Раздел 2

Выписка из Единого государственного реестра недвижимости об основных характеристиках и зарегистрированных правах на объект недвижимости

Сведения о зарегистрированных правах

Помещение	
<small>(вид объекта недвижимости)</small>	
Лист № _____	Раздела 2
Всего листов раздела 2 : _____	Всего разделов: _____
Всего листов выписки: _____	
16.04.2020 № 78/001/004/2020-51048	
Кадастровый номер:	78:07:0003142:2564
1. Правообладатель (правообладатели):	1.1. Санкт-Петербург
2. Вид, номер и дата государственной регистрации права:	2.1. Собственность, № 40000011 от 22.10.1997
3. Документы-основания:	3.1. сведения не предоставляются
4. Ограничение прав и обременение объекта недвижимости:	не зарегистрировано
5. Сведения о наличии решения об изъятии объекта недвижимости для государственных и муниципальных нужд:	данные отсутствуют
6. Сведения об осуществлении государственной регистрации прав без необходимого в силу закона согласия третьего лица, органа:	данные отсутствуют
ИНЖЕНЕР I КАТЕГОРИИ	Челнокова А.В.
<small>(полное наименование должности)</small>	<small>(подпись)</small>
	<small>(инициалы, фамилия)</small>

М.П.



Раздел 5


Выписка из Единого государственного реестра недвижимости об основных характеристиках и зарегистрированных правах на объект недвижимости

План расположения помещения, машино-места на этаже (плане этажа)

Помещение			
(вид объекта недвижимости)			
Лист №	Раздела <u>5</u>	Всего листов раздела <u>5</u> :	Всего разделов: _____
16.04.2020 № 78/001/004/2020-51048		Всего листов выписки: _____	
Кадастровый номер:		78:07:0003142:2564	

Номер этажа (этажей): Этаж № 6

План 6 этажа



Масштаб 1: _____ данные отсутствуют

ИНЖЕНЕР I КАТЕГОРИИ <small>(полное наименование должности)</small>	М.П. <small>(подпись)</small>	Челнокова А.В. <small>(инициалы, фамилия)</small>
---	----------------------------------	--



ФИЛИАЛ ФЕДЕРАЛЬНОГО ГОСУДАРСТВЕННОГО БЮДЖЕТНОГО УЧРЕЖДЕНИЯ "ФЕДЕРАЛЬНАЯ КАДАСТРОВАЯ ПАЛАТА ФЕДЕРАЛЬНОЙ СЛУЖБЫ ГОСУДАРСТВЕННОЙ РЕГИСТРАЦИИ, КАДАСТРА И КАРТОГРАФИИ" ПО САНКТ-ПЕТЕРБУРГУ

(полное наименование органа регистрации прав)

Раздел 1

Выписка из Единого государственного реестра недвижимости об основных характеристиках и зарегистрированных правах на объект недвижимости

Сведения об основных характеристиках объекта недвижимости

На основании запроса от 15.04.2020 г., поступившего на рассмотрение 15.04.2020 г., сообщаем, что согласно записям Единого государственного реестра недвижимости:

Помещение	
<small>(вид объекта недвижимости)</small>	
Лист № _____ Раздела 1	Всего листов раздела 1 : _____
Всего разделов: _____	
Всего листов выписки: _____	
16.04.2020 № 78/001/004/2020-51039	
Кадастровый номер:	78:07:0003142:2565
Номер кадастрового квартала:	78:07:0003142
Дата присвоения кадастрового номера:	19.09.2012
Ранее присвоенный государственный учетный номер:	данные отсутствуют
Адрес:	Санкт-Петербург, ул Большая Разночинная, д 9, литера А, кв 11
Площадь, м²:	44.9
Наименование:	Жилое помещение
Назначение:	Жилое помещение
Номер этажа, на котором расположено помещение, машино-место:	Этаж № 6
Вид жилого помещения:	Квартира
Кадастровая стоимость (руб.):	186159.89
Кадастровые номера иных объектов недвижимости, в пределах которых расположен объект недвижимости:	78:07:0003142:2504
Виды разрешенного использования:	данные отсутствуют
Сведения об отнесении жилого помещения к определенному виду жилых помещений специализированного жилищного фонда, к жилым помещениям наемного дома социального использования или наемного дома коммерческого использования:	данные отсутствуют
Статус записи об объекте недвижимости):	Сведения об объекте недвижимости имеют статус "актуальные, ранее учтенные"
Особые отметки:	данные отсутствуют
Получатель выписки:	Миль Татьяна, от имени представляемого по доверенности: Комитет имущественных отношений Санкт-Петербурга
ИНЖЕНЕР I КАТЕГОРИИ	Челнокова А.В.
<small>(полное наименование должности)</small>	<small>(подпись)</small>
<small>(подпись)</small>	<small>(инициалы фамилия)</small>

М.П.



Раздел 2

Выписка из Единого государственного реестра недвижимости об основных характеристиках и зарегистрированных правах на объект недвижимости

Сведения о зарегистрированных правах

Помещение	
<small>(вид объекта недвижимости)</small>	
Лист № _____	Раздела 2
Всего листов раздела 2 : _____	Всего разделов: _____
Всего листов выписки: _____	
16.04.2020 № 78/001/004/2020-51039	
Кадастровый номер:	78:07:0003142:2565
1. Правообладатель (правообладатели):	1.1. Санкт-Петербург
2. Вид, номер и дата государственной регистрации права:	2.1. Собственность, № 78-78-31/057/2009-499 от 30.12.2009
3. Документы-основания:	3.1. сведения не предоставляются
4. Ограничение прав и обременение объекта недвижимости:	не зарегистрировано
5. Сведения о наличии решения об изъятии объекта недвижимости для государственных и муниципальных нужд:	данные отсутствуют
6. Сведения об осуществлении государственной регистрации прав без необходимого в силу закона согласия третьего лица, органа:	данные отсутствуют
ИНЖЕНЕР I КАТЕГОРИИ	Челнокова А.В.
<small>(полное наименование должности)</small>	<small>(подпись)</small>
	<small>(инициалы, фамилия)</small>

М.П.



Раздел 5

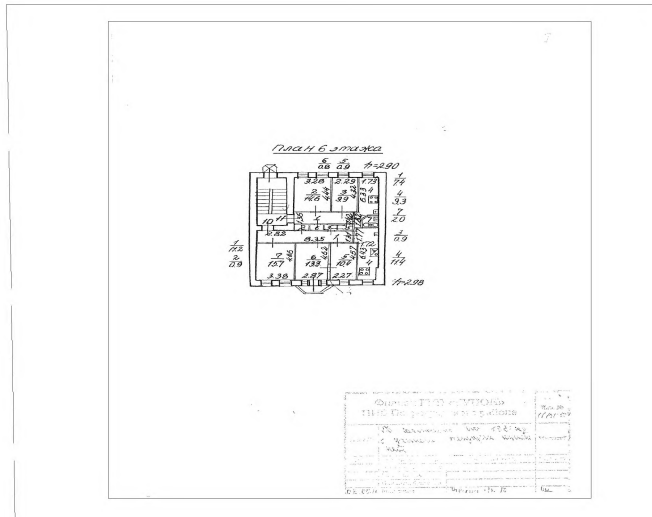
Выписка из Единого государственного реестра недвижимости об основных характеристиках и зарегистрированных правах на объект недвижимости

План расположения помещения, машино-места на этаже (плане этажа)

Помещение			
(вид объекта недвижимости)			
Лист №	Раздела <u>5</u>	Всего листов раздела <u>5</u> :	Всего разделов: _____
16.04.2020 № 78/001/004/2020-51039		Всего листов выписки: _____	
Кадастровый номер:		78:07:0003142:2565	

Номер этажа (этажей): Этаж № 6

Этаж № 6



Масштаб 1: _____ данные отсутствуют

ИНЖЕНЕР I КАТЕГОРИИ <small>(полное наименование должности)</small>		Челнокова А.В. <small>(подпись)</small>
--	--	---

М.П.



ФИЛИАЛ ФЕДЕРАЛЬНОГО ГОСУДАРСТВЕННОГО БЮДЖЕТНОГО УЧРЕЖДЕНИЯ "ФЕДЕРАЛЬНАЯ КАДАСТРОВАЯ ПАЛАТА ФЕДЕРАЛЬНОЙ СЛУЖБЫ ГОСУДАРСТВЕННОЙ РЕГИСТРАЦИИ, КАДАСТРА И КАРТОГРАФИИ" ПО САНКТ-ПЕТЕРБУРГУ

(полное наименование органа регистрации прав)

Раздел 1

Выписка из Единого государственного реестра недвижимости об основных характеристиках и зарегистрированных правах на объект недвижимости

Сведения об основных характеристиках объекта недвижимости

На основании запроса от 22.04.2020 г., поступившего на рассмотрение 22.04.2020 г., сообщаем, что согласно записям Единого государственного реестра недвижимости:

Земельный участок			
<small>(вид объекта недвижимости)</small>			
Лист №	Раздела 1	Всего листов раздела 1 : _____	Всего разделов: _____
24.04.2020 № 78/001/004/2020-54478		Всего листов выписки: _____	
Кадастровый номер:		78:07:0003142:7	

Номер кадастрового квартала:	78:07:0003142
Дата присвоения кадастрового номера:	17.10.2008
Ранее присвоенный государственный учетный номер:	данные отсутствуют
Адрес:	г.Санкт-Петербург, Большая Разночинная улица, дом 9, литера А
Площадь:	171 +/- 5кв. м
Кадастровая стоимость, руб.:	6652220.06
Кадастровые номера расположенных в пределах земельного участка объектов недвижимости:	78:07:0000000:3133, 78:07:0003142:2504, 78:07:0000000:3128
Категория земель:	Земли населённых пунктов
Виды разрешенного использования:	для размещения жилого дома (жилых домов)
Статус записи об объекте недвижимости:	Сведения об объекте недвижимости имеют статус "временные". Дата истечения срока действия временного характера - 18.10.2013
Особые отметки:	Сведения необходимые для заполнения раздела 2 отсутствуют.
Получатель выписки:	Миль Татьяна, от имени представляемого по доверенности: Комитет имущественных отношений Санкт-Петербурга

ИНЖЕНЕР II КАТЕГОРИИ		Абрамова Е. И.
<small>(полное наименование должности)</small>	<small>(подпись)</small>	<small>(инициалы, фамилия)</small>

М.П.

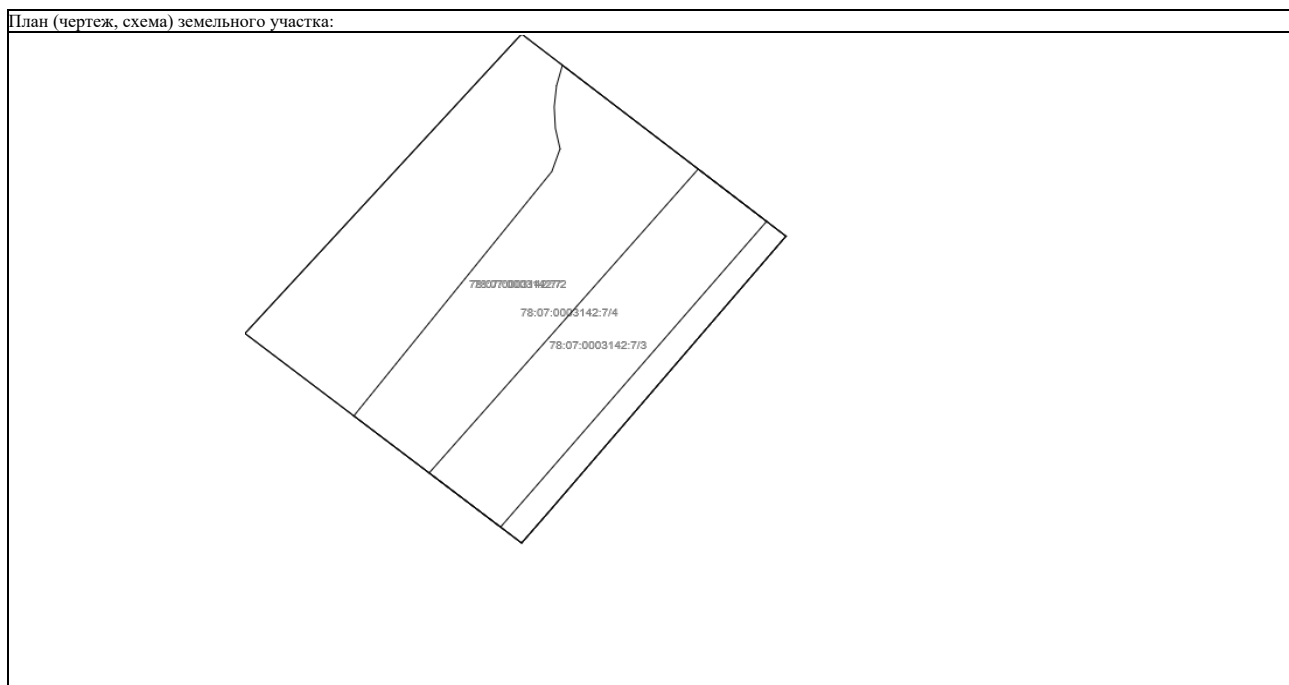


Раздел 3

Выписка из Единого государственного реестра недвижимости об основных характеристиках и зарегистрированных правах на объект недвижимости

Описание местоположения земельного участка

Земельный участок			
<small>(вид объекта недвижимости)</small>			
Лист №	Раздела 3	Всего листов раздела 3 : _____	Всего разделов: _____
24.04.2020 № 78/001/004/2020-54478		Всего листов выписки: _____	
Кадастровый номер:		78:07:0003142:7	



Масштаб 1:	Условные обозначения:		
------------	-----------------------	--	--

ИНЖЕНЕР II КАТЕГОРИИ		Абрамова Е. И.
<small>(полное наименование должности)</small>	<small>(подпись)</small>	<small>(инициалы, фамилия)</small>

М.П.





ПРАВИТЕЛЬСТВО САНКТ-ПЕТЕРБУРГА
КОМИТЕТ ПО ГОСУДАРСТВЕННОМУ
КОНТРОЛЮ, ИСПОЛЬЗОВАНИЮ
И ОХРАНЕ ПАМЯТНИКОВ
ИСТОРИИ И КУЛЬТУРЫ
(КГИОП)

пл. Ломоносова, д. 1, Санкт-Петербург, 191023
Тел. (812) 315-43-03, (812) 571-64-31, Факс (812) 710-42-45
E-mail: kgiop@gov.spb.ru
<https://www.gov.spb.ru>, <http://kgiop.ru>

№01-25-7744/20-0-1 от 23.04.2020

На № 04-07-9932/20-0-0 от 22.04.2020

Рег. № 01-25-7744/20-0-0 от 22.04.2020

На № 04-07-9931/20-0-0 от 22.04.2020

Рег. № 01-25-7716/20-0-0 от 22.04.2020

СПб ГКУ «Имущество
Санкт-Петербурга»

Начальнику Управления
приватизации и арендных
отношений

Ворохобиной О.А.

Уважаемая Ольга Анатольевна!

КГИОП, рассмотрев обращение о предоставлении сведений о зданиях, расположенных по адресам: Большая Разночинная улица, дом 9, литер А, Большая Разночинная улица, дом 9, литер Б, сообщает следующее.

Здания по указанным адресам не являются объектами (выявленными объектами) культурного наследия, относятся к числу исторических зданий (построены до 1917 года).

В соответствии с Законом Санкт-Петербурга от 24.12.2008 № 820-7 «О границах объединенных зон охраны объектов культурного наследия, расположенных на территории Санкт-Петербурга, режимах использования земель и требованиях к градостроительным регламентам в границах указанных зон» (далее – Закон 820-7) здания расположены в границах единой зоны регулирования застройки и хозяйственной деятельности ОЗРЗ-2(07)01 объектов культурного наследия, расположенных в исторически сложившихся центральных районах Санкт-Петербурга, и на территории предварительных археологических разведок (участок ЗА 2).

На территории ОЗРЗ-2 устанавливаются следующие запреты:

(п. 11.1.1.) Запрещается снос (демонтаж) исторических зданий. Настоящий запрет не распространяется на случаи разборки отдельных строительных конструкций, аварийное состояние которых установлено в соответствии с требованиями действующих документов по стандартизации (в том числе межгосударственных стандартов).

Правообладатель земельного участка, на котором располагалось историческое здание, формирующее уличный фронт, обязан осуществить его восстановление в части внешнего облика, воспринимаемого с открытых городских пространств, в случае полной или частичной утраты исторического здания, в том числе в результате разборки отдельных строительных конструкций, аварийное состояние которых было установлено в соответствии с требованиями действующих документов по стандартизации (в том числе межгосударственных стандартов).

На территории ОЗРЗ-2 устанавливаются следующие ограничения:

(п. 11.2.1.) Строительство, реконструкция зданий, осуществляться при условии обеспечения сохранности примыкающего наследия, выявленных объектов культурного наследия, исторических

ДОКУМЕНТ ПОДПИСАН
ЭЛЕКТРОННОЙ ПОДПИСЬЮ

Сертификат 0765C4998E9C85ADEA11C00AAFABED09
Владелец Козырева Екатерина Андреевна
Действителен с 19.11.2019 по 19.11.2020

(п. 11.2.3.) Строительство, реконструкция зданий, строений и сооружений, допускаемые Режимами, осуществляются после получения положительного заключения государственного органа охраны объектов культурного наследия.

Здание по адресу: Большая Разночинная улица, дом 9, литер А, формирует уличный фронт Большой Разночинной улицы.

Здание по адресу: Большая Разночинная улица, дом 9, литер Б, не формирует уличный фронт Большой Разночинной улицы, но просматривается с открытых городских пространств (с ул. Ропшинской).

Согласно Разделу 3. Основные понятия и термины Части 1. Основные положения Приложения 2. к Закону 820-7 открытые городские пространства – территории садов и парков, являющихся объектами (выявленными объектами) культурного наследия; территории площадей, улиц (в том числе проспектов, шоссе, переулков, аллей, линий, дорог, лучей, колец), набережных, зеленых насаждений общего пользования; акватории поверхностных водных объектов; внешний облик здания, строения, сооружения – габариты (длина, ширина и высота) и объемно-пространственная структура соответствующего объекта капитального строительства и его частей; конфигурация лицевых скатов крыши, наличие и размер остекленных световых фонарей, архитектурное решение лицевых фасадов, включая количество этажей, аттики и балюстрады (ограждения), размер и расположение оконных, дверных и воротных (арочных) проемов, балконов, лоджий, наружных лестниц; декор, материал и цветное решение фасадов, заполнений оконных, дверных и воротных (арочных) проемов, ограждение балконов.

Выполнение работ должно осуществляться при наличии заключения КГИОП (п. 11.2.3. приложения 2 к Закону 820-7). Для выдачи заключения о соответствии требованиям режима ОЗРЗ-1(07) согласно порядку, утвержденному постановлением Правительства Санкт-Петербурга от 29.12.2014 № 1264 «О Порядке подготовки заключений...», в КГИОП необходимо представить эскизный проект по предполагаемым проектным решениям, дополненный: исторической справкой, опорным планом и техническим заключением. А также все материалы должны быть представлены в виде электронного образа в формате PDF.

Таким образом, снос вышеуказанных зданий, без восстановления внешнего облика невозможен.

**Начальник Управления
зон охраны объектов культурного наследия**

Е.А. Козырева





ПРАВИТЕЛЬСТВО САНКТ-ПЕТЕРБУРГА
КОМИТЕТ ПО ГРАДОСТРОИТЕЛЬСТВУ
И АРХИТЕКТУРЕ

пл. Ломоносова, д. 2, Санкт-Петербург, 191023
Тел.: (812) 576-16-00 Факс: (812) 710-48-03
E-mail: kga@kga.gov.spb.ru Сайт: http://www.kgainfo.spb.ru

№01-21-5-18198/20 от 20.05.2020

На № 04-07-10094/20-0-0 от 23.04.2020

Санкт-Петербургское государственное
казенное учреждение «Имущество
Санкт-Петербурга» Комитета
имущественных отношений
Санкт-Петербурга

Администрация Петроградского района
Санкт-Петербурга

В соответствии с распоряжением КУГИ от 03.08.2006 № 233-р

1. Содержание запроса:

О предоставлении информации о наличии градостроительной документации, предполагающей иные способы распоряжения Объектом (в том числе его уничтожение) в соответствии с распоряжением от 03.08.2006 № 233-р «Об организации взаимодействия структурных подразделений Комитета имущественных отношений Санкт-Петербурга и Санкт-Петербургского государственного казенного учреждения «Имущество Санкт-Петербурга» при подготовке решений об условиях приватизации (продажи) объектов недвижимости».

2. Адрес(а) объекта(ов) по запросу:

Санкт-Петербург, Большая Разночинная улица, дом 9, литера А, кадастровый номер 78:07:0003142:2504.

3. Функциональная(ые) зона(ы) в соответствии с Законом СПб от 22.12.2005 № 728-99 "О Генеральном плане Санкт-Петербурга" (в редакции Закона СПб от 19.12.2018 № 763-161):

ЗЖД - Зона среднеэтажной и многоэтажной многоквартирной жилой застройки с включением объектов общественно-деловой застройки, а также объектов инженерной инфраструктуры, связанных с обслуживанием данной зоны.

4. Территориальная(ые) зона(ы) в соответствии с постановлением Правительства Санкт-Петербурга от 21.06.2016 № 524 «О Правилах землепользования и застройки Санкт-Петербурга» (в редакции постановления Правительства Санкт-Петербурга от 17.02.2020 № 82 (далее - Правила)):

ТЗЖДЗ - Многофункциональная зона среднеэтажных и многоэтажных многоквартирных жилых домов, объектов общественно-деловой застройки, расположенных на территории исторически сложившихся районов Санкт-Петербурга (за исключением исторической застройки пригородов) с включением объектов инженерной инфраструктуры.

5. Наличие объектов и территорий культурного наследия:

В границах объединенных зон охраны объектов культурного наследия (ОЗРЗ-2(07)01). Объекты культурного наследия не выявлены.



6. Градостроительная документация по планировке территории – проект детальной планировки (далее - ПДП), проект планировки и межевания (далее - ППТ и ПМ):

Распоряжение на разработку ППТ и ПМ отсутствует.

7. Закон СПб от 08.10.2007 № 430-85 «О зеленых насаждениях общего пользования» (ред. от 15.03.2019, с изм. от 28.03.2019):

Участок отсутствует в Перечне зеленых насаждений общего пользования городского значения, в Перечне зеленых насаждений общего пользования местного значения и в Перечне территорий зеленых насаждений общего пользования резерва озеленения, указанных в приложениях 1, 4 и 7 к Закону.

8. Наличие иных градостроительных ограничений:

Земельный участок расположен:

- в охранной зоне водопроводных сетей;
- в охранной зоне канализационных сетей;
- в охранной зоне сетей связи и сооружений связи.

9. Дополнительная информация:

Согласно сведениям Федеральной кадастровой палаты рассматриваемый объект недвижимости расположен в границах земельного участка прошедшего государственной кадастровый учет, присвоен кадастровый номер 78:07:0003142:7, площадь участка 171 кв.м, вид разрешенного использования – для размещения жилого дома (жилых домов).

В соответствии с постановлением Правительства Санкт-Петербурга от 02.11.2010 № 1485 «О Концепции создания и развития сети многоэтажных гаражей в Санкт-Петербурге» указанный земельный участок был включен в предварительный перечень земельных участков принципиально возможных для размещения данных объектов.

Комитет письмом от 22.04.2019 № 01-21-5-13000/19 в адрес СПб ГБУ «Управление инвестиций» Комитета по инвестициям Санкт-Петербурга направил сведения в отношении земельного участка по рассматриваемому адресу, в целях реконструкции/проведения работ по приспособлению для современного использования объекта недвижимости, расположенного на участке, под многоэтажную жилую застройку (высотную застройку).

Получение разрешений на условно разрешенный вид использования земельного участка или объекта капитального строительства (в случае необходимости) осуществляется в соответствии с постановлением Правительства Санкт-Петербурга от 28.04.2009 №480 по заявлению правообладателя земельного участка в Комиссию по землепользованию и застройке Санкт-Петербурга.

ЗАКЛЮЧЕНИЕ:

Виды разрешенного использования земельного участка и объекта (объектов) капитального строительства установлены градостроительным регламентом указанной территориальной зоны.

При этом в соответствии с пунктом 1.2.9. ПЗЗ жилые дома размещаются на земельных участках с видами разрешенного использования «малоэтажная многоквартирная жилая застройка» (код 2.1.1), «среднеэтажная жилая застройка» (код 2.5), «многоэтажная жилая

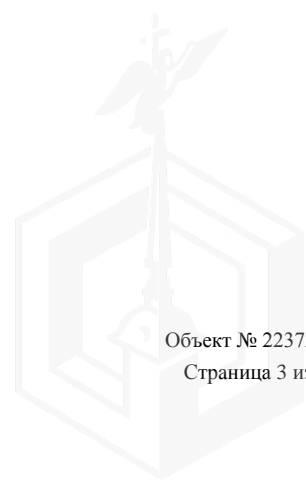
застройка (высотная застройка)» (код 2.6) при возможности их обеспечения объектами обслуживания жилой застройки с кодами 3.4.1 (поликлиники) и 3.5.1 (детские сады, школы).

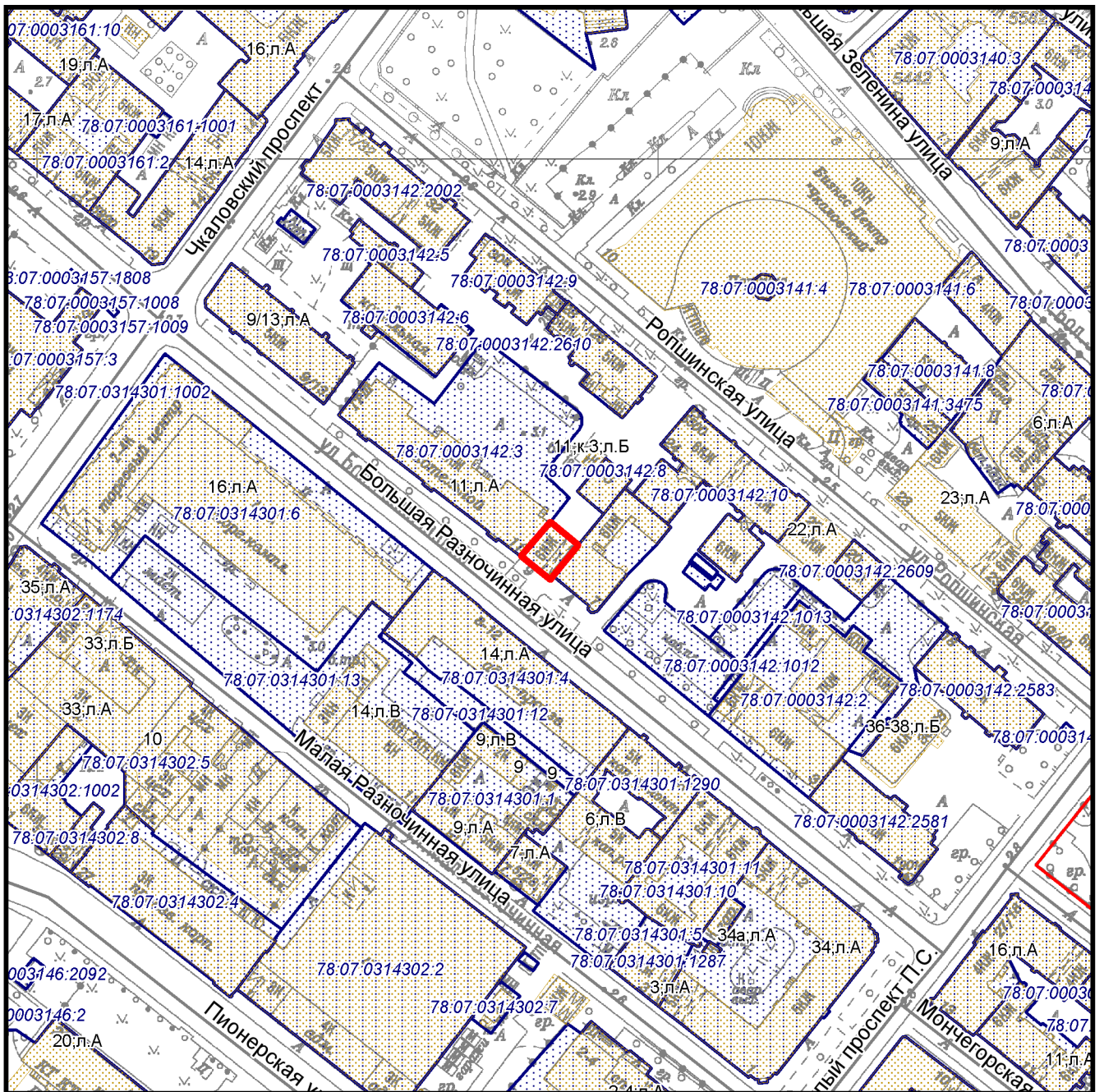
Приложение:

Схема с ориентировочными границами земельного участка М 1:2000 - 1 л. в 1 экз.

Первый заместитель председателя Комитета

П.С. Соколов





— - ориентировочные границы

Схема земельного участка по адресу:
 Санкт-Петербург, Большая Разночинная
 улица, дом 9, литера А, кадастровый
 номер 78:07:0003142:2504.

М 1:2000
 2529-09,2529-13

Начальнику Управления приватизации и
арендных отношений
Ворохобиной О.А.

СЛУЖЕБНАЯ ЗАПИСКА

24.04.2020 № ИСПБ--19322/20

О предоставлении сведений из
региональной информационной системы
"Геоинформационная система Санкт-Петербурга"

Уважаемая Ольга Анатольевна!

На Ваш запрос от

24.04.2020 № ИСПБ--19170/20

(реквизиты заявления)

о предоставлении информации из региональной информационной системы «Геоинформационная система Санкт-Петербурга» (далее «РГИС Санкт-Петербурга») сообщаю:

по сведениям «РГИС Санкт-Петербурга» на 24.04.2020

(дата)

испрашиваемая территория расположена:

г. Санкт-Петербург, Большая Разночинная улица, дом 9, литера А,
(кадастровый номер 78 :07:0003142:7),

(описание местоположения)

г. Санкт-Петербург, Большая Разночинная улица, дом 9, литера А,
кадастровый номер 78 :07:0003142:7,

(описание местоположения по заявлению)

относится к категории земель: земли населенных пунктов,

имеет площадь 171 кв. м.

В границах испрашиваемой территории расположены объекты недвижимости, прошедшие кадастровый учет (земельные участки, здания, сооружения, помещения, объекты незавершенного строительства):

Земельные участки:

№ п/п	Кадастровый номер	Площадь, кв.м.	Вид разрешенного использования	Статус кадастровых сведений в ЕГРН	Ограничения (обременения) в использовании	Адрес, присвоенный в установленном порядке, или описание
-------	-------------------	----------------	--------------------------------	------------------------------------	---	--

						местоположения границ земельного участка
1	78:07:0003142:7 (78:7:3142:7)	171	для размещения жилого дома (жилых домов)	Временный	объединенная охранная зона центральных районов Санкт-Петербурга, право прохода и проезда, охранная зона канализационных сетей	г. Санкт-Петербург, Большая Разночинная улица, дом 9, литера А

Здания, сооружения, помещения, объекты незавершенного строительства:

№ п/п	Кадастровый номер	Адрес, присвоенный в установленном порядке, или описание местоположения границ	Статус кадастровых сведений в ЕГРН
1	78:07:0000000:3099 (частично)	г. Санкт-Петербург, газопроводная сеть Петроградского района, литера Д	Ранее учтенный
2	78:07:0000000:3128 (частично)	г. Санкт-Петербург, канализационная сеть Петроградского района, литера А	Ранее учтенный
3	78:07:0000000:3133 (частично)	г. Санкт-Петербург, водопроводная сеть Петроградского района, литера А	Ранее учтенный
4	78:07:0003142:2504*	г. Санкт-Петербург, Большая Разночинная улица, дом 9, литера А	Ранее учтенный
	78:07:0003142:2555	г. Санкт-Петербург, Большая Разночинная улица, дом 9, литера А, кв. 1	Ранее учтенный
	78:07:0003142:2556	г. Санкт-Петербург, Большая Разночинная улица, дом 9, литера А, кв. 2	Ранее учтенный
	78:07:0003142:2557	г. Санкт-Петербург, Большая Разночинная улица, дом 9, литера А, кв. 3	Ранее учтенный
	78:07:0003142:2558	г. Санкт-Петербург, Большая Разночинная улица, дом 9, литера А, кв. 4	Ранее учтенный
	78:07:0003142:2559	г. Санкт-Петербург, Большая Разночинная улица, дом 9, литера А, кв. 5	Ранее учтенный
	78:07:0003142:2560	г. Санкт-Петербург, Большая Разночинная улица, дом 9, литера А, кв. 7	Ранее учтенный
	78:07:0003142:2561	г. Санкт-Петербург, Большая Разночинная улица, дом 9, литера А, кв. 6	Ранее учтенный
	78:07:0003142:2562	г. Санкт-Петербург, Большая Разночинная улица, дом 9, литера А, кв. 8	Ранее учтенный
	78:07:0003142:2563	г. Санкт-Петербург, Большая Разночинная улица, дом 9, литера А, кв. 9	Ранее учтенный
	78:07:0003142:2564	г. Санкт-Петербург, Большая Разночинная улица, дом 9, литера А, кв. 10	Ранее учтенный
	78:07:0003142:2565	г. Санкт-Петербург, Большая Разночинная улица, дом 9, литера А, кв. 11	Ранее учтенный

*сведения о границах объектов недвижимости в РГИС Санкт-Петербурга» отсутствуют.

На испрашиваемую территорию распространяются следующие ограничения (обременения) в использовании:

- прошедшие кадастровый учет: объединенная охранная зона центральных районов Санкт-Петербурга, право прохода и проезда, охранная зона канализационных сетей;

- которые будут уточнены при проведении работ по межеванию: охранная зона водопроводных сетей, охранная зона сетей связи и сооружений связи, охранная зона канализационных сетей, охранная зона тепловых сетей, единая зона регулирования застройки и хозяйственной деятельности.


Имущественно-правовой статус испрашиваемого земельного участка:

1	ЗУ ГКН 78:07:0003142:7
	ВРИ: для размещения жилого дома (жилых домов)
	Адрес: г. Санкт-Петербург, Большая Разночинная улица, дом 9, литера А
	Права:
	Аренда:

Сведения о водных объектах, земельных участках, включенных в утвержденную схему размещения НТО, отсутствуют.

Приложение: Схема испрашиваемой территории - 1 л.

Начальник отдела
администрирования
информационных систем

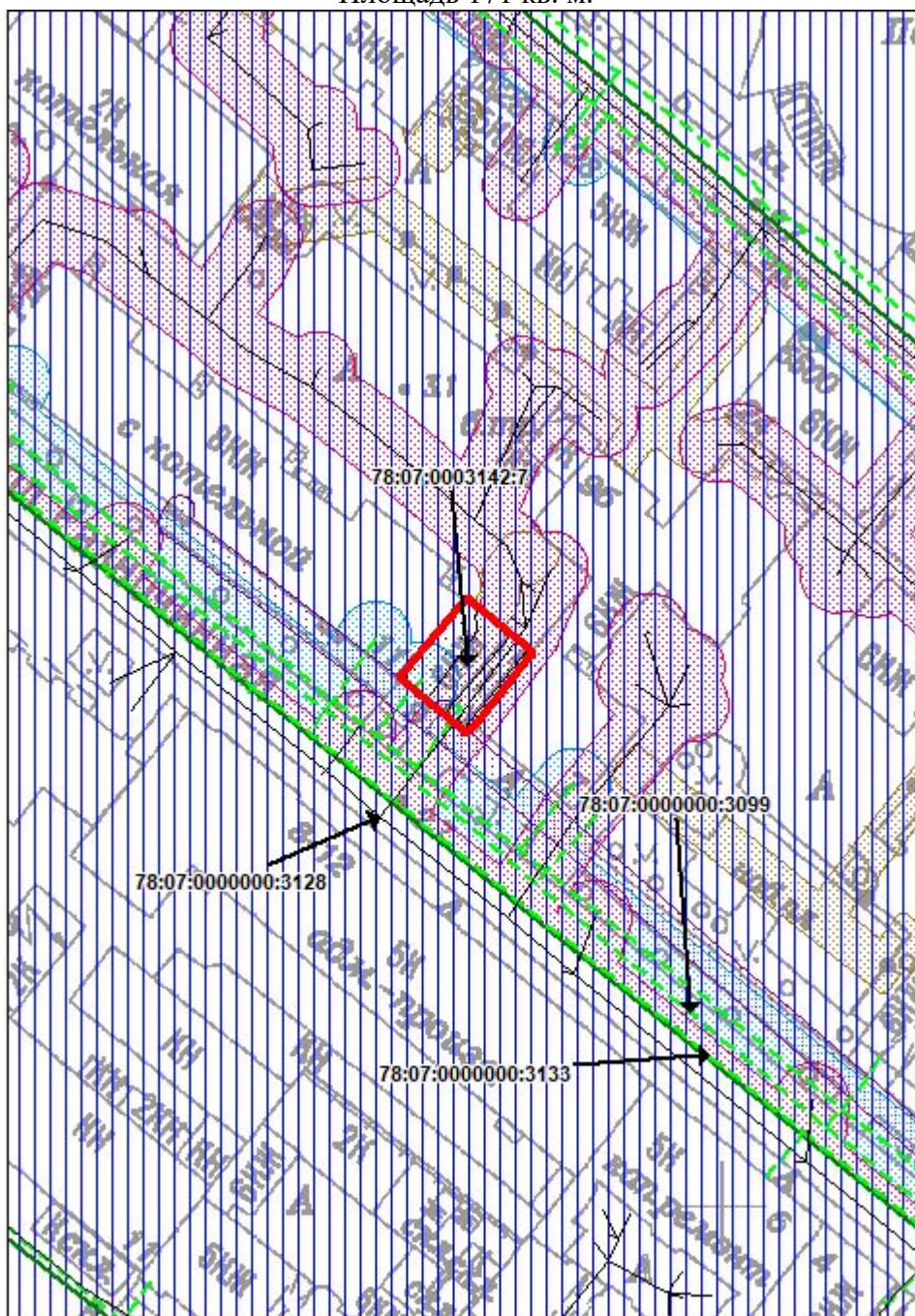


К.Е. Корнеев

Исп. Сибирцев С.М.



**Схема испрашиваемой территории: г. Санкт-Петербург, Большая Разночинная улица,
дом 9, литера А, (кадастровый номер 78:07:0003142:7)
Площадь 171 кв. м.**



М 1:1000

Условные обозначения

- границы испрашиваемого земельного участка/территории
- зоны особого режима использования, прошедшие кадастровый учет
- Объекты недвижимости, прошедшие кадастровый учет**
- земельные участки
- сооружения
- сооружения

Зоны особого режима использования

- единая зона регулирования застройки и хозяйственной деятельности
- охранная зона водопроводных сетей
- охранная зона канализационных сетей
- охранная зона сетей связи и сооружений связи
- охранная зона тепловых сетей



25.05.2020



МЧС РОССИИ

ГЛАВНОЕ УПРАВЛЕНИЕ
МИНИСТЕРСТВА РОССИЙСКОЙ ФЕДЕРАЦИИ
ПО ДЕЛАМ ГРАЖДАНСКОЙ ОБОРОНЫ,
ЧРЕЗВЫЧАЙНЫМ СИТУАЦИЯМ И ЛИКВИДАЦИИ
ПОСЛЕДСТВИЙ СТИХИЙНЫХ БЕДСТВИЙ
ПО Г. САНКТ-ПЕТЕРБУРГУ
(Главное управление МЧС России
по г. Санкт-Петербургу)

наб. р. Мойки, 85, Санкт-Петербург, 190000
тел. (812) 718-25-05, факс (812) 571-53-34

20.05.2020 № 8751-5-1-2

На № 04-02-9846/20-0-0 от 20.04.2020

№ 04-02-9858/20-0-0 от 20.04.2020

О предоставлении учетных данных

Начальнику Управления приватизации
и арендных отношений
СПб ГКУ "Имущество
Санкт-Петербурга"

О.А. Ворохобиной

ул. Новгородская, д. 20, лит. А, пом. 2-Н
Санкт-Петербург, 191124

На Ваш запрос сообщаю, что по учетным данным Главного управления МЧС России по Санкт-Петербургу, объекты недвижимости, расположенные по адресам:

Санкт-Петербург, Балтийская ул., д. 41, лит. А;
Санкт-Петербург, Балтийская ул., д. 36/9, лит. Б;
Санкт-Петербург, г. Колпино, ул. Адмиралтейская (Володарского), д. 19, лит. А;
Санкт-Петербург, пос. Стрельна, Санкт-Петербургское шоссе, д. 84а, лит. А;
Санкт-Петербург, г. Петергоф, Прудовая ул., д. 10, лит. А;
Санкт-Петербург, Большая Разночинная ул., д. 9, лит. А, Б;
Санкт-Петербург, г. Петергоф, Суворовская ул., д. 7, к. 3, лит. А;
Санкт-Петербург, 8-я Советская ул., д. 18, лит. А;
Санкт-Петербург, Тележная ул., д. 31, лит. А;
Санкт-Петербург, пр. Обуховской Обороны, д. 113, лит. А;
Санкт-Петербург, Севастопольская ул., д. 30/25, лит. А;
Санкт-Петербург, Урюпин пер., д. 6, лит. А;
Санкт-Петербург, ул. Тамбасова, д. 19, к. 5, лит. А;
Санкт-Петербург, г. Ломоносов, Владимирская ул., д. 15, лит. А;
Санкт-Петербург, г. Ломоносов, Краснофлотское шоссе, д. 16, лит. Б;
Санкт-Петербург, г. Ломоносов, Заводской пер., д. 2, лит. А;
Санкт-Петербург, пос. Лисий Нос, Парковая ул., д. 21/2, лит. А;
Санкт-Петербург, Пролетарский пр., д. 48, лит. А;
Санкт-Петербург, пос. Ольгино, Лесная ул., д. 28, лит. А;
Санкт-Петербург, наб. Обводного канала, д. 114, к. 3, лит. А;
Санкт-Петербург, наб. Обводного канала, д. 116, к. 2, лит. А;

не являются объектами гражданской обороны.

СПб ГКУ "Имущество СПб"
№ 04-02-24808/20-0-0
от 25.05.2020



По адресам:

Санкт-Петербург, г. Красное Село, ул. Лермонтова, д. 16, к. 1, лит. А;

Санкт-Петербург, г. Красное Село, ул. Лермонтова, д. 16, к. 2, лит. А;

Санкт-Петербург, ул. Тамбасова, д. 21, к. 4, лит. А

числятся защитные сооружения гражданской обороны.

В соответствии с Указом Президента Российской Федерации от 24.12.1993 г. № 2284 «О государственной программе приватизации государственных и муниципальных предприятий РФ» объекты гражданской обороны являются государственной федеральной собственностью и их приватизация и продажа запрещены.

Защитные сооружения гражданской обороны допускается использовать для нужд организаций, а также для обслуживания населения по решению руководителей объектов экономики или органов местного самоуправления по согласованию (заключению) с органами управления по делам гражданской обороны и чрезвычайным ситуациям при выполнении обязательных требований действующих нормативных документов приказами МЧС России от 15.12.2002 года № 583 «Об утверждении и введении в действие Правил эксплуатации защитных сооружений гражданской обороны» и от 21.07.2005 года № 575 «Об утверждении Порядка содержания и использования защитных сооружений ГО в мирное время».

Врио заместителя начальника Главного управления
(по гражданской обороне и защите населения)

Е.В. Цыганов

