



МЧС РОССИИ

ГЛАВНОЕ УПРАВЛЕНИЕ
МИНИСТЕРСТВА РОССИЙСКОЙ ФЕДЕРАЦИИ
ПО ДЕЛАМ ГРАЖДАНСКОЙ ОБОРОНЫ,
ЧРЕЗВЫЧАЙНЫМ СИТУАЦИЯМ И ЛИКВИДАЦИИ
ПОСЛЕДСТВИЙ СТИХИЙНЫХ БЕДСТВИЙ
ПО Г. САНКТ-ПЕТЕРБУРГУ
Управление гражданской защиты
Территориальный отдел по
Петродворцовому району

ул. Самсониевская, д.3, Петродворец, г. Санкт-Петербург, 198510
тел./факс (812) 450-69-93
тел. ГУ МЧС России по СПб: 575-12-49, тел. УГЗ: 578-41-56

05 04 2013 № 25 - 5 - 19 - 12

На № 636-16/13 от 22.03.2013 г.

Начальнику Управления
(агентства)
недвижимого имущества
Петродворцового района
Н.В. Силантьеву

Рябелу А.И.
Оте являем
по 5 этаж
22.04.13

Уважаемый Николай Викторович!

На Ваш запрос сообщая, что в зданиях, расположенных по адресам:
- Санкт-Петербург, город Ломоносов, ул. Сафронова, д. 3в, литера А;
- Санкт-Петербург, город Ломоносов, ул. Манежная, д. 6, литера А;
- Санкт-Петербург, город Ломоносов, ул. Костылева, д. 7, литера А, пом. 5-Н
объектов гражданской обороны нет.

Начальник территориального отдела по Петродворцовому району
Управления гражданской защиты Главного управления
МЧС России по г. Санкт-Петербургу
подполковник вн. службы

С.В. Мадан

исп. Алешин М.В.
тел. 450-69-93

Управление (агентство)
недвижимого имущества
Петродворцового района
Вх. № 826-16/13
« 08 » 04 2013 г.

Введенный в А. - бразду
Эрих Т.В. - попись

18.08.15



ПРАВИТЕЛЬСТВО САНКТ-ПЕТЕРБУРГА
КОМИТЕТ ПО ГРАДОСТРОИТЕЛЬСТВУ
И АРХИТЕКТУРЕ

пл. Ломоносова, д. 2, Санкт-Петербург, 191023
Тел.: (812) 576-16-00 Факс: (812) 710-48-03
E-mail: kga@kga.gov.spb.ru Сайт: http://www.kgainfo.spb.ru
ОКПО 00086958; ОКОГУ 23150; ОГРН 1037843022524;
ИНН/КПП 7808000047/001001

На № 2805/33

№ 202-5-7978/15
от 12.08.2015



Тютюшину А.А.

17.08.2015

АО "Фонд имущества
Санкт-Петербурга"

пер. Гривцова, д.5, Санкт-Петербург,
190000

Администрация Петродворцового
района Санкт-Петербурга

ООО "ДМ-Инвест"
2-я Жерновская улица, дом 23,
помещение 9-Н, литера А,
Санкт-Петербург, 195043

В соответствии с распоряжением КУГИ от 03.08.2006 № 233-р

1. Содержание запроса:

О предоставлении информации о наличии градостроительной документации, предполагающей иные способы распоряжения Объектом (в том числе его уничтожение) в соответствии с распоряжением КУГИ от 03.08.2006 № 233-р «Об организации взаимодействия структурных подразделений КУГИ и ОАО «Фонд имущества СПб» при подготовке решений об условиях приватизации (продажи) объектов недвижимости».

2. Адрес(а) объекта(ов) по запросу:

Санкт-Петербург, город Ломоносов, Манежная улица, дом 6, литера А

3. Функциональная(ые) зона(ы) в соответствии с Законом СПб от 12.05.2008 № 274-44 "О внесении изменений в Закон СПб от 22.12.2005 № 728-99 "О Генеральном плане Санкт-Петербурга и границах зоны охраны объектов культурного наследия на территории Санкт-Петербурга":

2ЖД - Зона малоэтажной многоквартирной жилой застройки, с включением объектов общественно-деловой застройки и инженерной инфраструктуры, связанных с обслуживанием данной зоны.

4. Территориальная(ые) зона(ы) в соответствии с Законом СПб от 04.02.2009 № 29-10 "О Правилах землепользования и застройки Санкт-Петербурга" (с изменениями на 29.11.2013):

Т2ЖД2 - зона малоэтажных многоквартирных жилых домов и объектов общественно-деловой застройки, расположенных на территории исторических пригородов Санкт-Петербурга, с включением объектов инженерной инфраструктуры.

5. Наличие объектов и территорий культурного наследия:

Зоны охраны объектов культурного наследия частично установлены (ОЗ 3-1). Объект культурного наследия по адресу: г. Ломоносов, Манежная ул., 6 - Службное здание середины 19 века.

6. Градостроительная документация по планировке территории - проект планировки и проект межевания (далее ППТ и ПМ):



На основании распоряжения Комитета от 30.06.2014 № 1672 ООО «ДМ Инвест» осуществляет подготовку проекта планировки и проекта межевания территории, ограниченной Манежной улицей, Есенинской улицей, Михайловской улицей, Александровской улицей, в Петродворцовом районе.

Материалы I - го этапа по ППТ и ПМ представлены в Комитет на согласование (вх. от 03.08.2015 №108- 57453/15).

Согласно представленной градостроительной документации, рассматриваемый участок входит в состав формируемого земельного участка (ФЗУ-6), предусмотренного под размещение складского объекта.

7. Закон СПб от 08.10.2007 № 430-85 «О зеленых насаждениях общего пользования»:

Участок отсутствует в Перечне зеленых насаждений общего пользования, указанном в приложении №1 к Закону.

8. Закон СПб от 28.06.2010 № 396-88 «О зеленых насаждениях в Санкт-Петербурге»:

Участок отсутствует в Адресном перечне территорий зеленых насаждений внутриквартального озеленения, подготовленном по результатам инвентаризации 2009 года, указанном в приложении №1 к Закону.

9. Наличие иных градостроительных ограничений:

Земельный участок расположен:

- в охранной зоне водопроводных сетей;
- в охранной зоне канализационных сетей;

10. Дополнительная информация:

Получение разрешений на условно разрешенный вид использования земельного участка или объекта капитального строительства (в случае необходимости) осуществляется в соответствии с постановлением Правительства Санкт-Петербурга от 28.04.2009 №480 по заявлению правообладателя земельного участка в Комиссию по землепользованию и застройке Санкт-Петербурга.

ЗАКЛЮЧЕНИЕ:

В соответствии со статьей 6 Общей части – приложения 1 к Закону Санкт-Петербурга от 04.02.2009 № 29-10 «О Правилах землепользования и застройки Санкт-Петербурга» в отношении земельных участков, расположенных в границах территории памятников, решения о режиме их содержания, параметрах приспособления принимаются в порядке, установленном законодательством Российской Федерации об охране объектов культурного наследия.

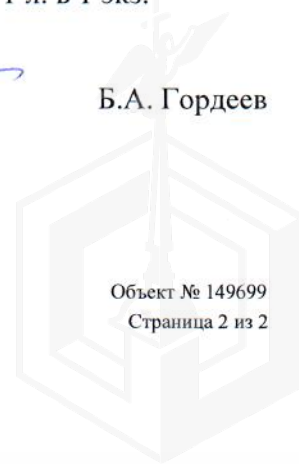
Приложение:

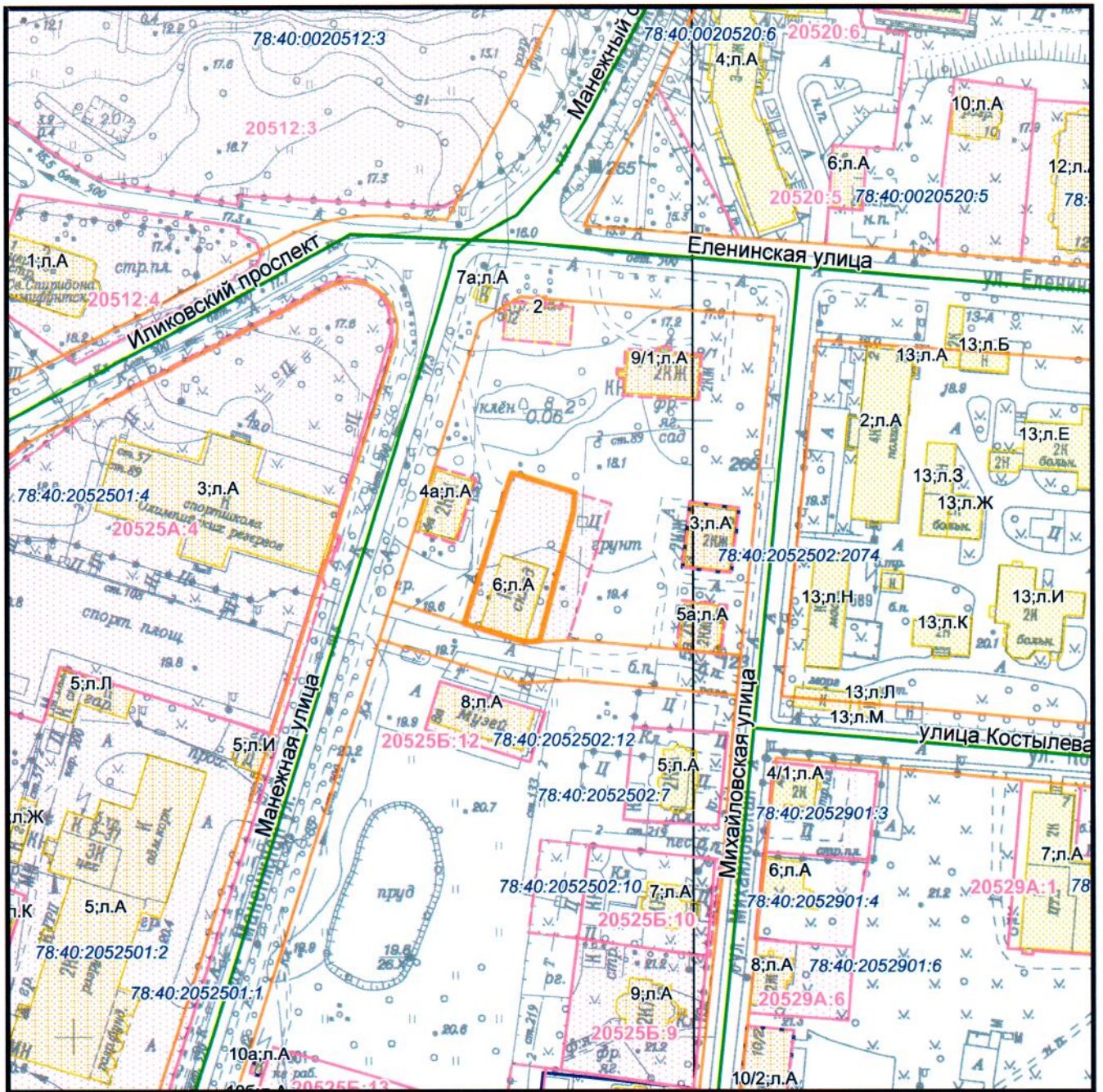
Схема с ориентировочными границами земельного участка М 1:2000 - 1 л. в 1 экз.

Первый заместитель председателя Комитета



Б.А. Гордеев





— - ориентировочные границы

Комитет по градостроительству и архитектуре
Управление застройки города

Заместитель начальника
отдела

И.Н.Водомирова

Подпись:

Дата: 11.08.2015

Схема планировки и застройки участка по
адресу: Санкт-Петербург, город
Ломоносов, Манежная улица, дом 6, литера
А

Приложение к письму КГА

от 12 АВГ 2015

№ 202-5-7978/15

М 1:2000
2321-03,2321-04
2421-15,2421-16



ПРАВИТЕЛЬСТВО САНКТ-ПЕТЕРБУРГА

КОМИТЕТ ИМУЩЕСТВЕННЫХ ОТНОШЕНИЙ САНКТ-ПЕТЕРБУРГА

РАСПОРЯЖЕНИЕ

ОКУД

«20» 02 2016 года

№ 573-пр

Об утверждении схемы
расположения земельного участка
на кадастровом плане территории

Во исполнение статьи 11.10 Земельного кодекса Российской Федерации, в целях реализации распоряжения Комитета о управлению городским имуществом от 03.08.2006 №233-р «Об организации взаимодействия структурных подразделений Комитета по управлению городским имуществом и открытого акционерного общества «Фонд имущества Санкт-Петербурга» при подготовке решений об условиях приватизации (продажи) объектов недвижимости» и в соответствии с проведенными топогеодезическими работами:

1. Утвердить схему расположения земельного участка на кадастровом плане территории площадью 1205 кв.м, по адресу: Санкт-Петербург, город Ломоносов, Манежная улица, дом 6, литера А, согласно приложению.

Категория земель: земли населенных пунктов.

Территориальная зона: многофункциональная зона малоэтажных многоквартирных жилых домов и объектов общественно-деловой застройки, расположенных на территории исторических пригородов Санкт-Петербурга, с включением объектов инженерной инфраструктуры (Т2ЖД2).

Вид разрешенного использования: для размещения многоквартирного жилого дома (жилых домов).

2. Установить ограничения в использовании земельного участка:
территория объекта культурного наследия площадью 377 кв.м;
охранная зона канализационных сетей площадью 9 кв.м;
охранная зона водопроводных сетей площадью 38 кв.м;
охранная зона объектов культурного наследия площадью 828 кв.м.

3. Контроль за выполнением распоряжения оставляю за собой

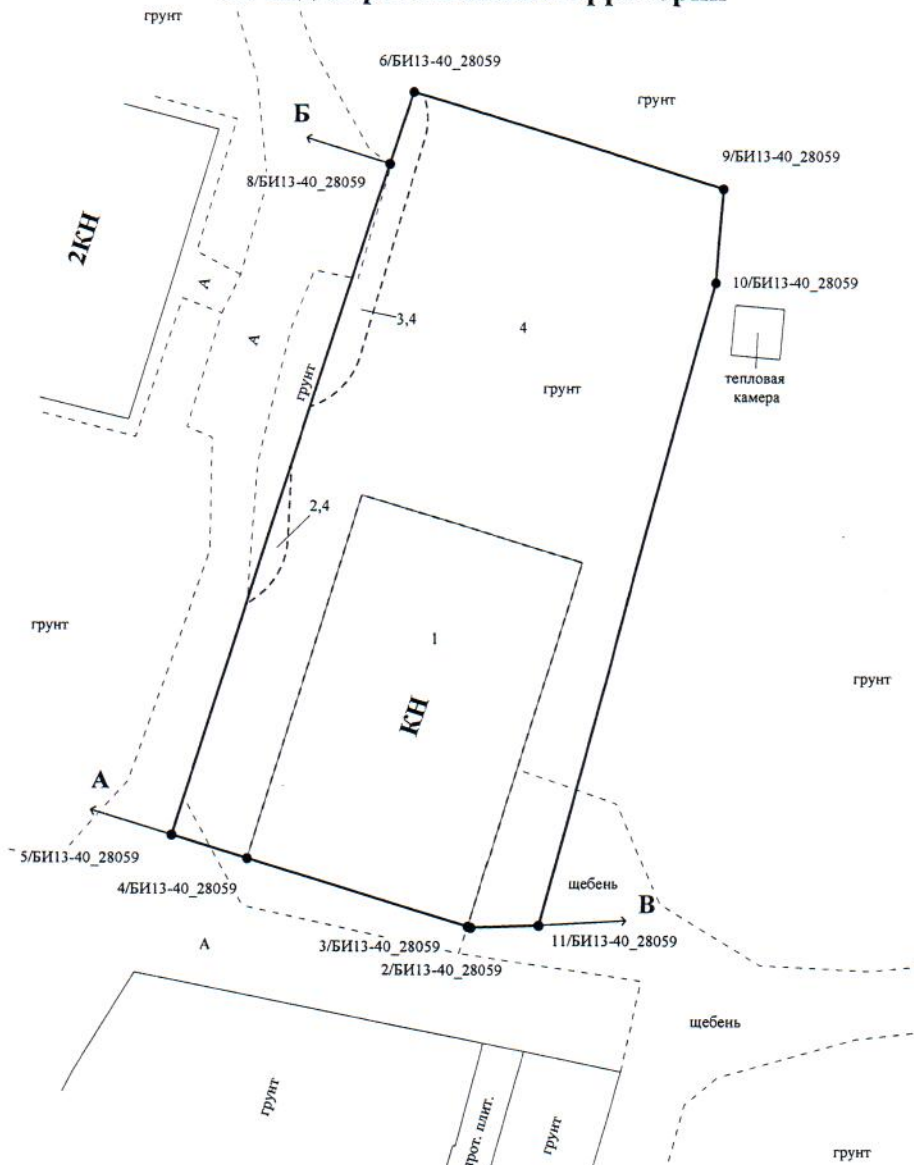
Заместитель председателя Комитета



К.А.Кононевская



Схема расположения земельного участка на кадастровом плане территории



Масштаб 1:500

Описание границ земельного участка:
 от А до Б – земли общего пользования
 от Б до В – земли, не прошедшие кадастровый учет
 от В до А – земли общего пользования

Части земельного участка с особым режимом использования

Учетный номер части	Наименование части земельного участка с особым режимом использования	Площадь (кв.м.)
1	Территория объекта культурного наследия	377
2	Охранная зона канализационных сетей	9
3	Охранная зона водопроводных сетей	38
4	Охранная зона объектов культурного наследия	828



Управление землеустройства
 Комитета имущественных
 отношений Санкт-Петербурга
К.Н. Курчанов

"17" 02 20 г.

Адрес: Санкт-Петербург, город Ломоносов, Манежная улица, дом 6, литера А		
Номер кадастрового квартала: 78:40:2052502		
Площадь: 1205 кв.м		
Обозначение характерных точек границ	Координаты, м	
	X	Y
1	2	3
5/БИ13-40 28059	91733.73	82926.14
8/БИ13-40 28059	91777.99	82940.06
6/БИ13-40 28059	91782.74	82941.56
9/БИ13-40 28059	91776.47	82961.87
10/БИ13-40 28059	91770.27	82961.41
11/БИ13-40 28059	91727.87	82950.17
2/БИ13-40 28059	91727.70	82945.70
3/БИ13-40 28059	91727.76	82945.49
4/БИ13-40 28059	91732.20	82931.13
5/БИ13-40 28059	91733.73	82926.14



Копия верна



Начальник сектора технологического сопровождения
[Handwritten Signature]
Т.И. Белова

01 MAR 2016





**МИНИСТЕРСТВО ЭКОНОМИЧЕСКОГО
РАЗВИТИЯ РОССИЙСКОЙ ФЕДЕРАЦИИ**
ФЕДЕРАЛЬНАЯ СЛУЖБА ГОСУДАРСТВЕННОЙ
РЕГИСТРАЦИИ, КАДАСТРА И КАРТОГРАФИИ

**ФИЛИАЛ ФЕДЕРАЛЬНОГО
ГОСУДАРСТВЕННОГО БЮДЖЕТНОГО
УЧРЕЖДЕНИЯ**

**«Федеральная кадастровая палата
Федеральной службы государственной
регистрации, кадастра и картографии»
по Санкт-Петербургу**

ОТДЕЛ КАДАСТРОВОГО УЧЕТА № 1

Суворовский пр., д. 62, Санкт-Петербург, 191124
тел. (812) 577-18-00, тел./факс (812) 577-15-65
e-mail: fgu78@u78.rosreestr.ru; www.fkprf.ru

ОКПО 57040686 ОГРН 1027700485757
ИНН/КПП 7705401340/784243001

25 МАР 2016

№ 200/01525

На № 861/33 от 24.03.2016

В.И. Давыдов от
05.04.16

Генеральному директору
АО «Фонд имущества Санкт-Петербурга»

И.П. Пахорукову

пер. Гривцова, д. 5,
Санкт-Петербург, 190000

А.А. Шоломов

В. Софиева

01.04.2016

Филиал федерального государственного бюджетного учреждения «Федеральная кадастровая палата Федеральной службы государственной регистрации, кадастра и картографии» по Санкт-Петербургу (далее - Филиал) на Ваше обращение (вх. № Вх/04294 от 24.03.2016), сообщает следующее.

В составе земельного участка с кадастровым номером 78:40:2052502:2076, расположенного по адресу: Санкт-Петербург, город Ломоносов, Манежная улица, дом 6, литера А, осуществлен государственный кадастровый учет следующих частей земельного участка:

- часть земельного участка с учетным номером 78:40:2052502:2076/1 площадью 828 кв.м., вид ограничения: «Иные ограничения (обременения) прав», содержание ограничения: «Охранная зона объектов культурного наследия»;

- часть земельного участка с учетным номером 78:40:2052502:2076/2 площадью 38 кв.м., вид ограничения: «Иные ограничения (обременения) прав», содержание ограничения: «Охранная зона водопроводных сетей»;

- часть земельного участка с учетным номером 78:40:2052502:2076/3 площадью 377 кв.м., вид ограничения: «Иные ограничения (обременения) прав», содержание ограничения: «Территория объекта культурного наследия»;

- часть земельного участка с учетным номером 78:40:2052502:2076/4 площадью 9 кв.м., вид ограничения: «Иные ограничения (обременения) прав», содержание ограничения: «Охранная зона канализационных сетей».

Филиал дополнительно сообщает, что в соответствии с ч. 1 ст. 1 Федерального закона от



24.07.2007 № 221-ФЗ «О государственном кадастре недвижимости» государственный кадастр недвижимости является федеральным государственным информационным ресурсом. Согласно п. 1 Порядка ведения государственного кадастра недвижимости, утвержденного приказом Минэкономразвития России от 04.02.2010 № 42, ведение ГКН осуществляется с использованием автоматизированной информационной системы ГКН (АИС ГКН).

Администратором программного комплекса АИС ГКН является Федеральная служба государственной регистрации, кадастра и картографии.

Филиал является пользователем указанного программного комплекса исключительно в целях исполнения полномочий по ведению государственного кадастра недвижимости и государственного кадастрового учета объектов недвижимости.

С 27.08.2012 Филиал осуществляет государственный кадастровый учет земельных участков в программном комплексе АИС ГКН. В связи с технологическими особенностями последней версии указанного программного комплекса при формировании кадастровых паспортов земельных участков наименование частей указывается как «Иные ограничения (обременения) прав».

Начальник отдела



И.В. Степанова





КГИОП СПб
№ 30-916/16-0-1
от 28.03.2016



ПРАВИТЕЛЬСТВО САНКТ-ПЕТЕРБУРГА

**КОМИТЕТ ПО ГОСУДАРСТВЕННОМУ КОНТРОЛЮ, ИСПОЛЬЗОВАНИЮ И ОХРАНЕ
ПАМЯТНИКОВ ИСТОРИИ И КУЛЬТУРЫ**

пл. Ломоносова, д.1, Санкт-Петербург, 191023. Тел. (812) 315-43-03, (812) 571-64-31, факс (812) 710-42-45
e-mail: kgiop@gov.spb.ru http://www.gov.spb.ru
ОКПО 00086941 ОКОГУ 23310 ОГРН 1037843025527 ИНН/КПП 7832000069/784001001

28.03.2016 № 30-916 -С

На № 901/30 от 25.03.2016

АО "Фонд имущества Санкт-Петербурга"

М.Б. Аугранова
К. Соболева
28.03.16

СПРАВКА

Комитет по государственному контролю, использованию и охране памятников истории и культуры сообщает, что объект по адресу: **Санкт-Петербург, город Ломоносов, Манежная улица, дом 6, литера А** на основании "**Приказ председателя КГИОП № 15 от 20.02.2001**" относится к числу **выявленных объектов культурного наследия "Служебное здание"**.

Объект подлежит государственной охране и использованию в соответствии с Федеральным законом от 25.06.2002 № 73-ФЗ "Об объектах культурного наследия (памятниках истории и культуры) народов Российской Федерации", Законом Санкт-Петербурга от 12.07.2007 № 333-64 "Об охране объектов культурного наследия в Санкт-Петербурге", а также иными нормативными правовыми актами.

Начальник отдела информации об объектах культурного наследия и зонах охраны

Исполнитель

Б



Е.В. Коробкова

Ю.Н. Перфилова

Фриш М.С.
К 31 03 16

АО "Фонд имущества
Санкт-Петербурга"
190000, пер. Гривцова, 5
Вх. № *1312* Дата *19.03.16*
Канцелярия 331-35-49

Финанс Федерального государственного бюджетного учреждения «Федеральная кадастровая палата Федеральной службы государственной регистрации, кадастра и картографии» по Санкт-Петербургу
(полное наименование органа кадастрового учета)

КП.1

"30" марта 2016 г. № 78/201/16-112215

КАДАСТРОВЫЙ ПАСПОРТ ЗЕМЕЛЬНОГО УЧАСТКА

1	Кадастровый номер:	78:40:2052502:2076	2	Лист № 1	3	Всего листов: 7
4	Номер кадастрового квартала:	78:40:2052502				
5	Предельные номера:	—	6	Дата внесения номера в государственный кадастр недвижимости:		15.03.2016
7	—					
8	Кадастровые номера объектов капитального строительства:	—				
9	Адрес (описание местоположения):	Санкт-Петербург, город Ломоносов, Манежная улица, дом 6, литера А				
10	Категория земель:	Земли населенных пунктов				
11	Разрешенное использование:	Для размещения многоквартирного жилого дома (жилых домов)				
12	Площадь: 1205+/-7 кв. м					
13	Кадастровая стоимость: 35826252.65 руб.					
14	Сведения о правах:	—				
15	Особые отметки:	—				
16	Сведения о природных объектах:	—				
17	Дополнительные сведения:					
17.1	Кадастровые номера участков, образованных с земельным участком:	—				
17.2	Кадастровый номер преобразованного участка:	—				
17.3	Кадастровые номера участков, подлежащих снятию или снятых с кадастрового учета:	—				
17.4	Кадастровые номера участков, образованных из земельного участка:	—				
18	Характер сведений государственного кадастра недвижимости (статус записи о земельном участке):	Сведения об объекте недвижимости имеют статус временные.				
19	Дата истечения временного характера сведений - 16.03.2021.	Сведения о кадастровых инженерах: Каченко Валерий Валимович, 78-10-0143, ООО ВКИ, 03.03.2016 г.				

Техник I категории (полное наименование должности)	А. О. Спиридонова (инициалы, фамилия)
---	--



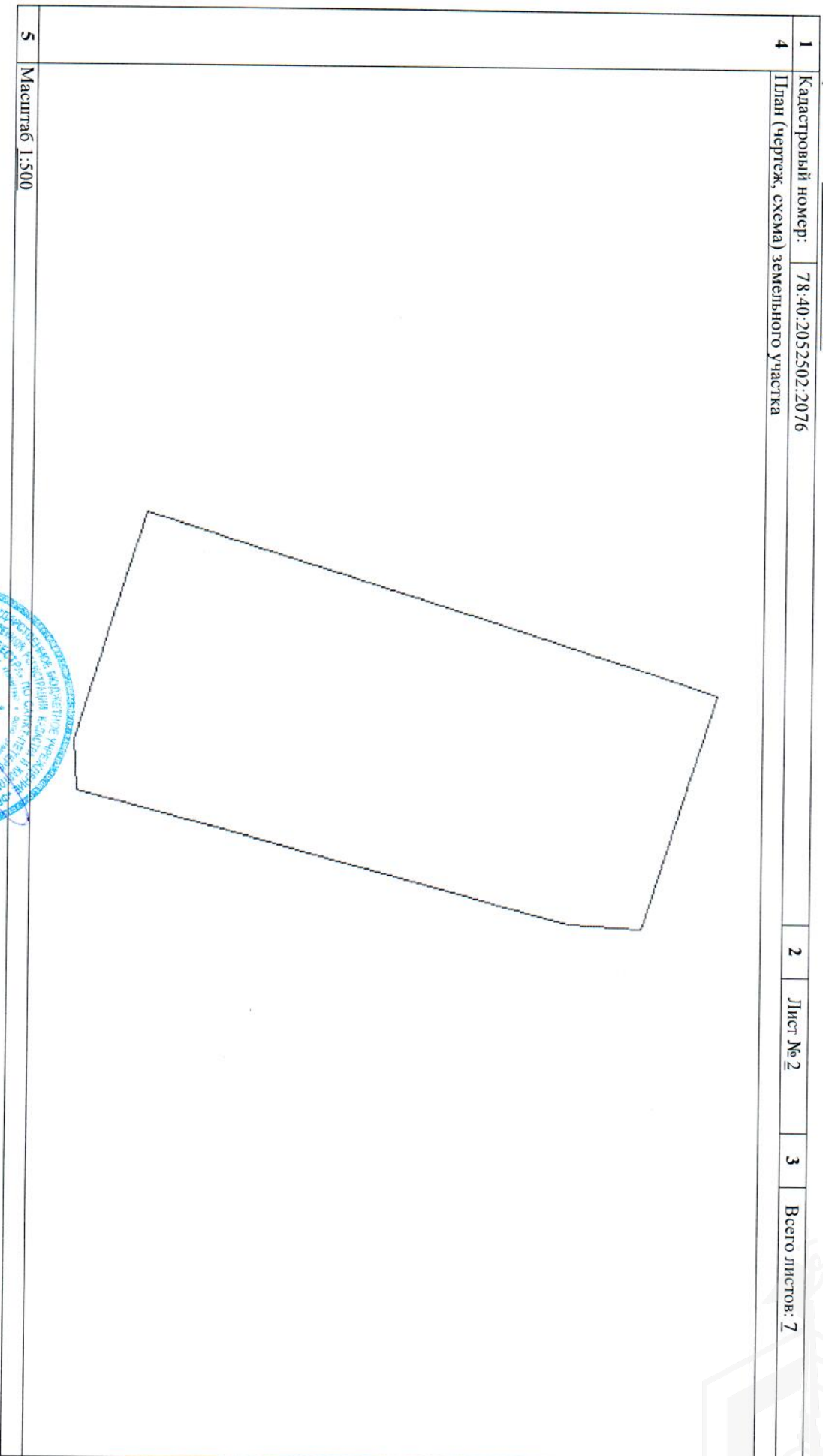
"30" марта 2016 г. № 78/201/16-112215

КАДАСТРОВЫЙ ПАСПОРТ ЗЕМЕЛЬНОГО УЧАСТКА

КП.2

1 Кадастровый номер: 78:40:2052502:2076
4 План (чертеж, схема) земельного участка

2 Лист № 2
3 Всего листов: 7

5	Масштаб 1:500		
---	---------------	---	--

Техник I категории
(полное наименование должности)

А. О. Спиридонова
(инициалы, фамилия)



М.П.

"30" марта 2016 г. № 78/201/16-112215

КАДАСТРОВЫЙ ПАСПОРТ ЗЕМЕЛЬНОГО УЧАСТКА

КП.3

1	Кадастровый номер: 78:40:2052502:2076	2	Лист № 3	3	Всего листов: 7
4	Сведения о частях земельного участка и обременениях				
	Номер п/п	Учетный номер части	Площадь (м²)	Характеристика части	
	1	2	3	4	
	1	1	828	Временные. Дата истечения временного характера сведений о части земельного участка - 16.03.2021. Иные обременения (обременения) прав	
	2	2	38	Временные. Дата истечения временного характера сведений о части земельного участка - 16.03.2021. Иные обременения (обременения) прав	
	3	3	377	Временные. Дата истечения временного характера сведений о части земельного участка - 16.03.2021. Иные обременения (обременения) прав	
	4	4	9	Временные. Дата истечения временного характера сведений о части земельного участка - 16.03.2021. Иные обременения (обременения) прав	

Техник I категории
(полное наименование должности)

А. О. Спиридонова
(инициалы, фамилия)

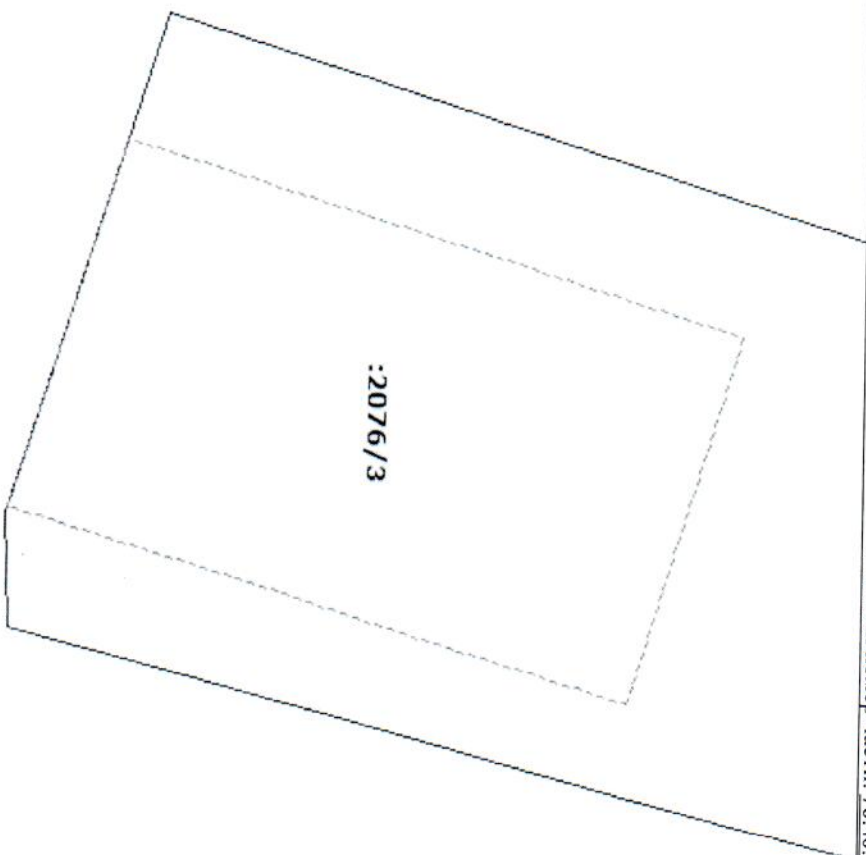


"30" марта 2016 г. № 78/201/16-112215

КАДАСТРОВЫЙ ПАСПОРТ ЗЕМЕЛЬНОГО УЧАСТКА

КП.4

1	Кадастровый номер: 78:40:2052502:2076	2	Лист № 4	3	Всего листов: 7
4	План (чертеж, схема) части земельного участка	Учетный номер части: 78:40:2052502:2076/3			



5 Масштаб 1:300

Техник I категории
(полное наименование должности)



А. О. Спиридонова
(инициалы, фамилия)

"30" марта 2016 г. № 78/201/16-112215

КАДАСТРОВЫЙ ПАСПОРТ ЗЕМЕЛЬНОГО УЧАСТКА

КП.4

1	Кадастровый номер: 78:40:2052502:2076	2	Лист № 5	3	Всего листов: 7
4	План (чертеж, схема) части земельного участка	Учетный номер части: 78:40:2052502:2076/4			

5	Масштаб 1:100	:2076/4			
---	---------------	---------	--	--	--

Техник I категории
(полное наименование должности)

(подпись)

А. О. Спиридонова
(инициалы, фамилия)

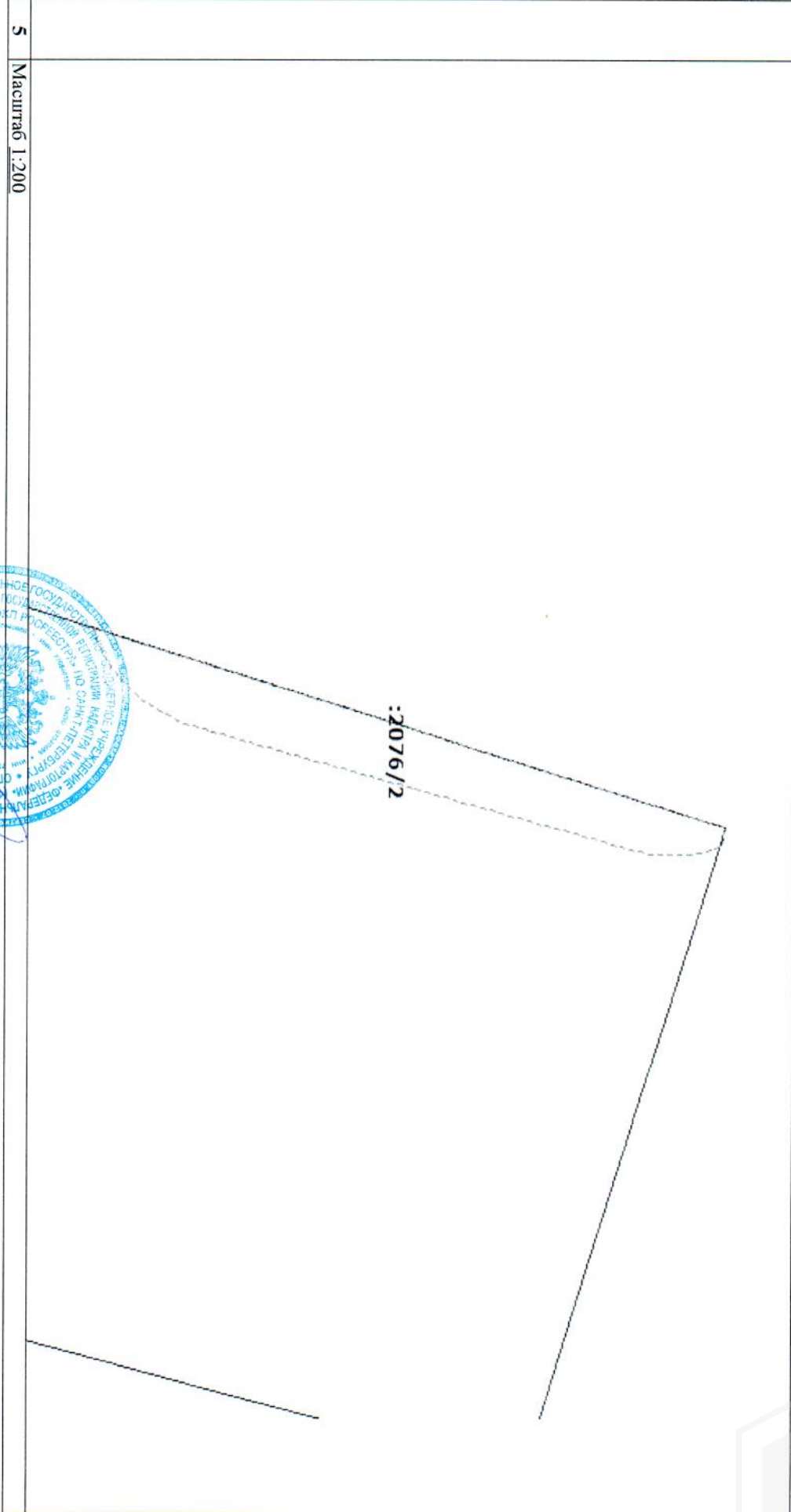


"30" марта 2016 г. № 78/201/16-112215


КАДАСТРОВЫЙ ПАСПОРТ ЗЕМЕЛЬНОГО УЧАСТКА

КП.4

1	Кадастровый номер: 78:40:2052502:2076	2	Лист № 6	3	Всего листов: 7
4	План (чертеж, схема) части земельного участка	Учетный номер части: 78:40:2052502:2076/2			



5 Масштаб 1:200



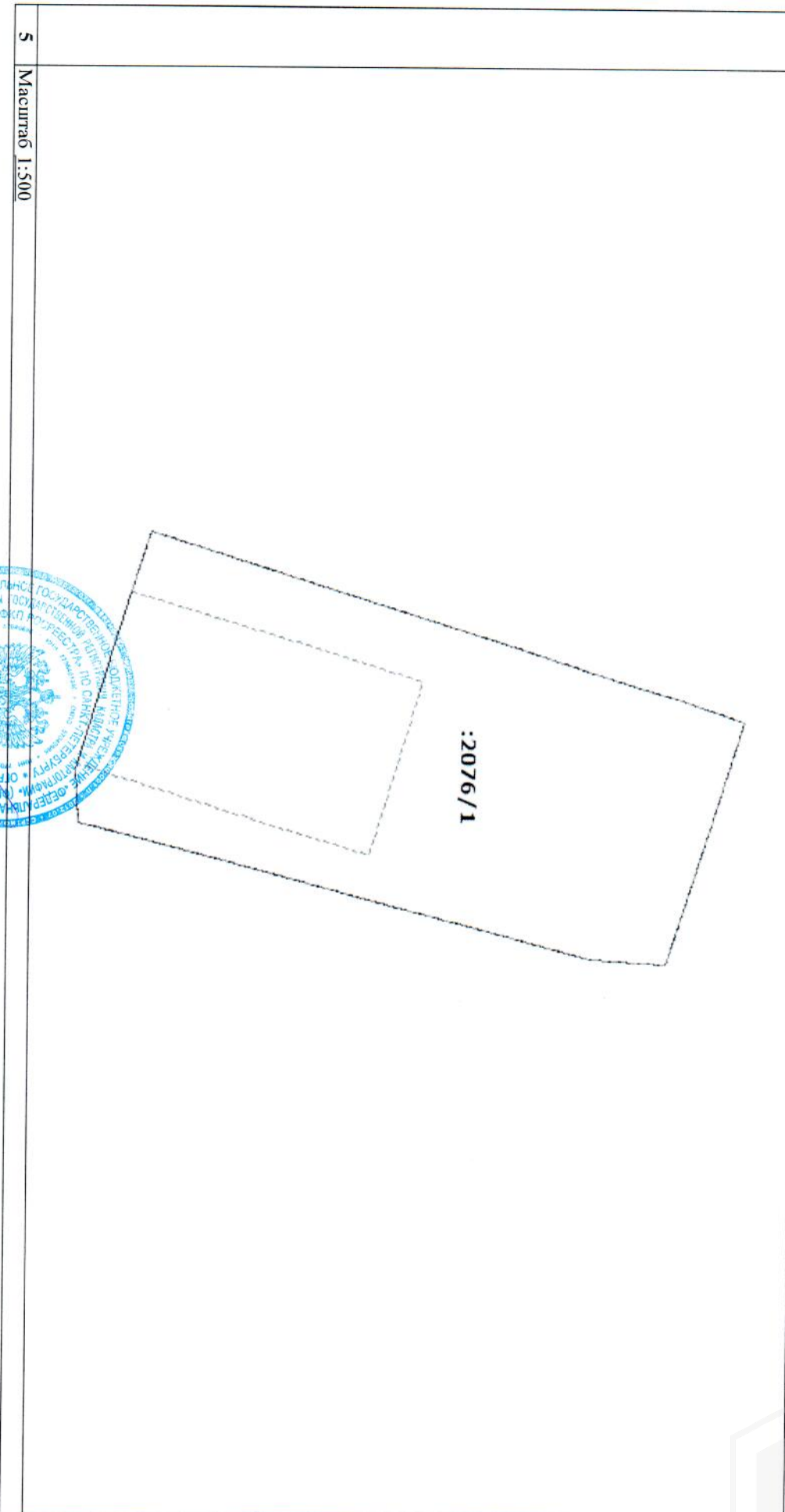
Техник I категории (полное наименование должности)	А. О. Спиридонова (инициалы, фамилия)
---	--

"30" марта 2016 г. № 78/201/16-112215


КАДАСТРОВЫЙ ПАСПОРТ ЗЕМЕЛЬНОГО УЧАСТКА

КП.4

1	Кадастровый номер: 78:40:2052502:2076	2	Лист № 7	3	Всего листов: 7
4	План (чертеж, схема) части земельного участка	Учетный номер части: 78:40:2052502:2076/1			



5 Масштаб 1:500



Техник I категории
(полное наименование должности)

М.И. (подпись)

А. О. Спиридонова
(инициалы, фамилия)



ПРАВИТЕЛЬСТВО САНКТ-ПЕТЕРБУРГА
КОМИТЕТ ПО ГОСУДАРСТВЕННОМУ
КОНТРОЛЮ, ИСПОЛЬЗОВАНИЮ
И ОХРАНЕ ПАМЯТНИКОВ ИСТОРИИ
И КУЛЬТУРЫ

пл. Ломоносова, д.1, Санкт-Петербург, 191023
Тел. (812) 315-43-03, (812) 571-64-31, факс (812) 710-42-45
e-mail: kgiop@gov.spb.ru
http://www.gov.spb.ru

ОКПО 00086941 ОКОГУ 23310 ОГРН 1037843025527
ИНН/КПП 7832000069/784001001

30 МАР 2016 № 13 – 568 – 1

На № 900/30 от 25.03.2016

Рег. № 13 – 568 от 28.03.2016

Дрик

Генеральному директору
АО «Фонд имущества Санкт-
Петербурга»

И.П. Пахорукову

пер. Гривцова, 5, СПб, 190000

Дрик *01.04.16*



На Ваш запрос Комитет по государственному контролю, использованию и охране памятников истории и культуры сообщает.

Земельный участок по адресу: **Санкт-Петербург, город Ломоносов, Манежная улица, дом 6, литера А** расположен в границах:

– в границах территории выявленного объекта культурного наследия «Служебное здание» (основание: Приказ председателя КГИОП № 15 от 20.02.2001; адрес НПА: г. Ломоносов, Манежная ул., 6);

– охранный зоны объектов культурного наследия 3 (участок ОЗ 3-1), расположенных за пределами исторически сложившихся центральных районов Санкт-Петербурга (Петродворцовый район Санкт-Петербурга).

Здание по вышеуказанному адресу относится к числу выявленных объектов культурного наследия «Служебное здание» (основание: Приказ председателя КГИОП № 15 от 20.02.2001; адрес НПА: г. Ломоносов, Манежная ул., 6).

Проектирование и проведение работ по сохранению объектов культурного наследия или его территории должно осуществляться по согласованию с соответствующим государственным органом охраны объектов культурного наследия в порядке, установленном ст. 45 Федерального закона от 24.05.2002 № 73-ФЗ «Об объектах культурного наследия (памятниках истории и культуры) народов Российской Федерации».

I. Земельные участки в границах территорий объектов культурного наследия, включенных в единый государственный реестр объектов культурного наследия (памятников истории и культуры) народов Российской Федерации, а также в границах территорий выявленных объектов культурного наследия относятся к землям историко-культурного назначения, правовой режим которых регулируется земельным законодательством Российской Федерации и настоящим Федеральным законом.

Согласно Федеральному закону РФ от 25.06.2002 № 73-ФЗ «Об объектах культурного наследия (памятниках истории и культуры) народов российской федерации» (в действующей редакции) требования к использованию земельного участка в границах объекта (выявленного объекта) культурного наследия.

1. В границах территории объекта культурного наследия:

а) на территории памятника или ансамбля запрещаются строительство объектов капитального строительства и увеличение объемно-пространственных характеристик существующих на территории памятника или ансамбля объектов капитального строительства; проведение земляных, строительных, мелиоративных и иных работ, за исключением работ по сохранению объекта

культурного наследия или его отдельных элементов, сохранению историко-градостроительной или природной среды объекта культурного наследия;

б) на территории достопримечательного места разрешаются работы по сохранению памятников и ансамблей, находящихся в границах территории достопримечательного места, работы, направленные на обеспечение сохранности особенностей достопримечательного места, являющихся основаниями для включения его в единый государственный реестр объектов культурного наследия (памятников истории и культуры) народов Российской Федерации и подлежащих обязательному сохранению; строительство объектов капитального строительства в целях воссоздания утраченной градостроительной среды; осуществление ограниченного строительства, капитального ремонта и реконструкции объектов капитального строительства при условии сохранения особенностей достопримечательного места, являющихся основаниями для включения его в единый государственный реестр объектов культурного наследия (памятников истории и культуры) народов Российской Федерации и подлежащих обязательному сохранению;

в) на территории памятника, ансамбля или достопримечательного места разрешается ведение хозяйственной деятельности, не противоречащей требованиям обеспечения сохранности объекта культурного наследия и позволяющей обеспечить функционирование объекта культурного наследия в современных условиях.

2. Применительно к территории достопримечательного места градостроительный регламент устанавливается в соответствии с законодательством Российской Федерации с учетом требований подпункта б) пункта 1 раздела I настоящего письма.

3. Особый режим использования земельного участка, в границах которого располагается объект археологического наследия, предусматривает возможность проведения археологических полевых работ в порядке, установленном настоящим Федеральным законом, земляных, строительных, мелиоративных, хозяйственных работ, указанных в статье 30 Федерального закона работ по использованию лесов и иных работ при условии обеспечения сохранности объекта археологического наследия, включенного в единый государственный реестр объектов культурного наследия (памятников истории и культуры) народов Российской Федерации, либо выявленного объекта археологического наследия, а также обеспечения доступа граждан к указанным объектам. Особый режим использования водного объекта или его части, в границах которых располагается объект археологического наследия, предусматривает возможность проведения работ, определенных Водным кодексом Российской Федерации, при условии обеспечения сохранности объекта археологического наследия, включенного в единый государственный реестр объектов культурного наследия (памятников истории и культуры) народов Российской Федерации, либо выявленного объекта археологического наследия, а также обеспечения доступа граждан к указанным объектам и проведения археологических полевых работ в порядке, установленном настоящим Федеральным законом".

II. Согласно Закону Санкт-Петербурга от 24.12.2008 № 820-7 «О границах зон охраны объектов культурного наследия на территории Санкт-Петербурга и режимах использования земель в границах указанных зон и о внесении изменений в Закон Санкт-Петербурга «О Генеральном плане Санкт-Петербурга и границах зон охраны объектов культурного наследия на территории Санкт-Петербурга» (с дополнениями и изменениями на 25.06.2014) на территории ОЗ:

1. Не допускается:

а) строительство и размещение предприятий, создающих повышенные грузовые потоки, взрыво-, пожароопасных и потенциально оказывающих отрицательное воздействие на объекты культурного наследия;

б) строительство новых зданий, строений, сооружений, объектов инженерно-транспортных коммуникаций, кроме оговоренных в пункте 2 настоящего раздела и предусмотренных режимами использования земель случаев регенерации историко-градостроительной или природной среды;

в) снос (демонтаж) исторических зданий, сооружений (относящиеся к различным историческим периодам в зонах охраны расположенных за границами зон охраны исторически сложившихся центральных районов – построенные до 1957 г.; деревянные 1-2-этажные здания – построенные до 1917 г. (год постройки включительно)), за исключением разборки аварийных конструкций; в случае разборки аварийных конструкций требуется восстановление внешнего

облика исторических зданий, сооружений формирующих уличный фронт застройки, которое производится в соответствии с заключением государственного органа охраны объектов культурного наследия. Порядок подготовки заключения государственного органа охраны объектов культурного наследия устанавливается Правительством Санкт-Петербурга;

2. Допускается:

а) реставрация, ремонт и реконструкция существующих зданий, сооружений, объектов инженерной и транспортной инфраструктуры в соответствии с особыми требованиями и параметрами режимов использования земель;

б) восстановление утраченных объектов, являющихся частью историко-градостроительной или природной среды в соответствии с заключением государственного органа охраны объектов культурного наследия. Порядок подготовки заключения государственного органа охраны объектов культурного наследия устанавливается Правительством Санкт-Петербурга;

в) регенерация историко-градостроительной и природной среды в соответствии с особыми требованиями и параметрами режимов использования земель и на основании результатов научно-исследовательских работ;

г) снос (демонтаж) диссонирующих объектов и объектов, не представляющих историко-культурной ценности в соответствии с заключением государственного органа охраны объектов культурного наследия. Порядок подготовки заключения государственного органа охраны объектов культурного наследия устанавливается Правительством Санкт-Петербурга.

3. Особые требования в ОЗ:

не допускается грузовое движение по Дворцовому пр. в г. Ломоносове и участку Краснофлотского шоссе между Транспортным пер. и Дворцовым пр.

3.1. Особые требования в ОЗ 3:

а) допускается проведение работ по регенерации историко-градостроительной среды при условии сохранения ценных характеристик среды:

высота – не более 12 м до конька крыши, акценты – не более 14 м (в кварталах 20548, 20547Б – не более 8 и 10 м соответственно);

композиционные принципы, присущие исторической застройке: использование скатных крыш;

б) требуется визуальная нейтрализация диссонирующих объектов с помощью зеленых буферных зон;

в) ограждения территорий прозрачные, не превышающие 1,8 м по высоте;

г) не допускается застройка на территориях скверов.

4. Ценные элементы планировочной и ландшафтно-композиционной структуры Санкт-Петербурга.

4.1. Элементы исторической планировочной структуры.

Историческая система расселения:

а) малые города – г. Ломоносов (Ораниенбаум).

Охраняется историческая система расселения Санкт-Петербургской агломерации: устойчивое историческое зонирование территорий.

4.2. Элементы исторической ландшафтно-композиционной структуры.

Панорамы с основных путей обзора:

Санкт-Петербурга с дамбы и фарватеров Финского залива; дворцов и парков пос. Стрельны, г. Петродворца и г. Ломоносова с Финского залива, с Санкт-Петербургского, Петергофского, Ораниенбаумского, Краснофлотского шоссе и железной дороги Балтийского направления.

Охраняется обзор сложившихся панорам.

5. Ценные элементы планировочной и ландшафтно-композиционной структуры в зонах охраны объектов культурного наследия, расположенных за пределами зон охраны объектов культурного наследия исторически сложившихся центральных районов Санкт-Петербурга.

5.1. Элементы исторической планировочной структуры:

а) магистральные дороги:

историческая трасса Верхней Петергофской дороги с аллеями в границах Петродворцового района Санкт-Петербурга: Дворцовый пр.

Охраняются: трассировка дорог, аллеи посадки и озеленение. Рекомендуется воссоздание исторических аллеи посадок и озеленения;

б) улицы:

г. Ломоносов: 1-я Нижняя ул., Александровская ул., Владимирская ул., ул. Дегтярева, Екатерининский пер., Еленинская ул., Иликовский пр., ул. Костылева, ул. Красного Флота, Кронштадтская ул., ул. Ломоносова, Манежная ул., Михайловская ул., Первомайская ул., Петербургская ул., Петровский пер., Привокзальная ул., ул. Рубакина, Швейцарская ул., существующие и утраченные проезды в структуре поселения.

Охраняются: трассировка улиц, сохранившиеся и утраченные исторические линии застройки, аллеи посадки и озеленение. Рекомендуется восстановление утраченных исторических проездов, линий застройки, аллеи посадок и озеленения;

в) железнодорожная ветка Балтийского направления и железнодорожная станция Ораниенбаум.

Охраняются: трассировка железнодорожной ветки и местоположение железнодорожной станции.

5.2. Элементы исторической ландшафтно-композиционной структуры:

а) водная система: р. Караста (г. Ломоносов),

Охраняются: акватория канала и гидрография рек в пределах береговой линии;

б) рельеф: вдоль р. Карасты; рельеф глинта г. Ломоносова.

Охраняется перепад отметок;

в) доминанты:

существующие: собор Архангела Михаила (г. Ломоносов); Большой (Меншиковский) дворец с террасами (г. Ломоносов); павильон Кательной горки (Верхний парк, г. Ломоносов).

Охраняется доминирующая роль объекта в окружающей среде;

г) акценты:

существующие: дача А.Н. Еракова на Богумиловской ул. (г. Ломоносов); церковь Святого Спиридона Тримифунтского (Иликовский пр., д. 1, г. Ломоносов); Городские ворота (г. Ломоносов); здание (со шпилем) склада приборов Офицерской стрелковой школы (Еленинская ул., д. 25, г. Ломоносов); дача (со шпилем) по Еленинской ул., д. 10 (г. Ломоносов); дом по Еленинской ул., д. 16 (г. Ломоносов); дом (со шпилем) по Еленинской ул., д. 26 (г. Ломоносов).

Охраняется доминирующая роль объекта в окружающей среде;

д) панорамы и виды с путей обзора:

виды: дворцово-паркового ансамбля Верхнего парка и Нижнего сада в г. Ломоносове с Краснофлотского шоссе.

Охраняется обзор сложившихся панорам и видов;


е) панорамы и виды с площадок обзора:

виды: на собор Архангела Михаила с пересечения Михайловской ул. и Еленинской ул.

Охраняется обзор сложившихся панорам и видов с локальных площадок.

Приложение: схема территории.

Заместитель председателя КГИОП -
начальник Управления государственного учета
объектов культурного наследия


Г.Р. Аганова


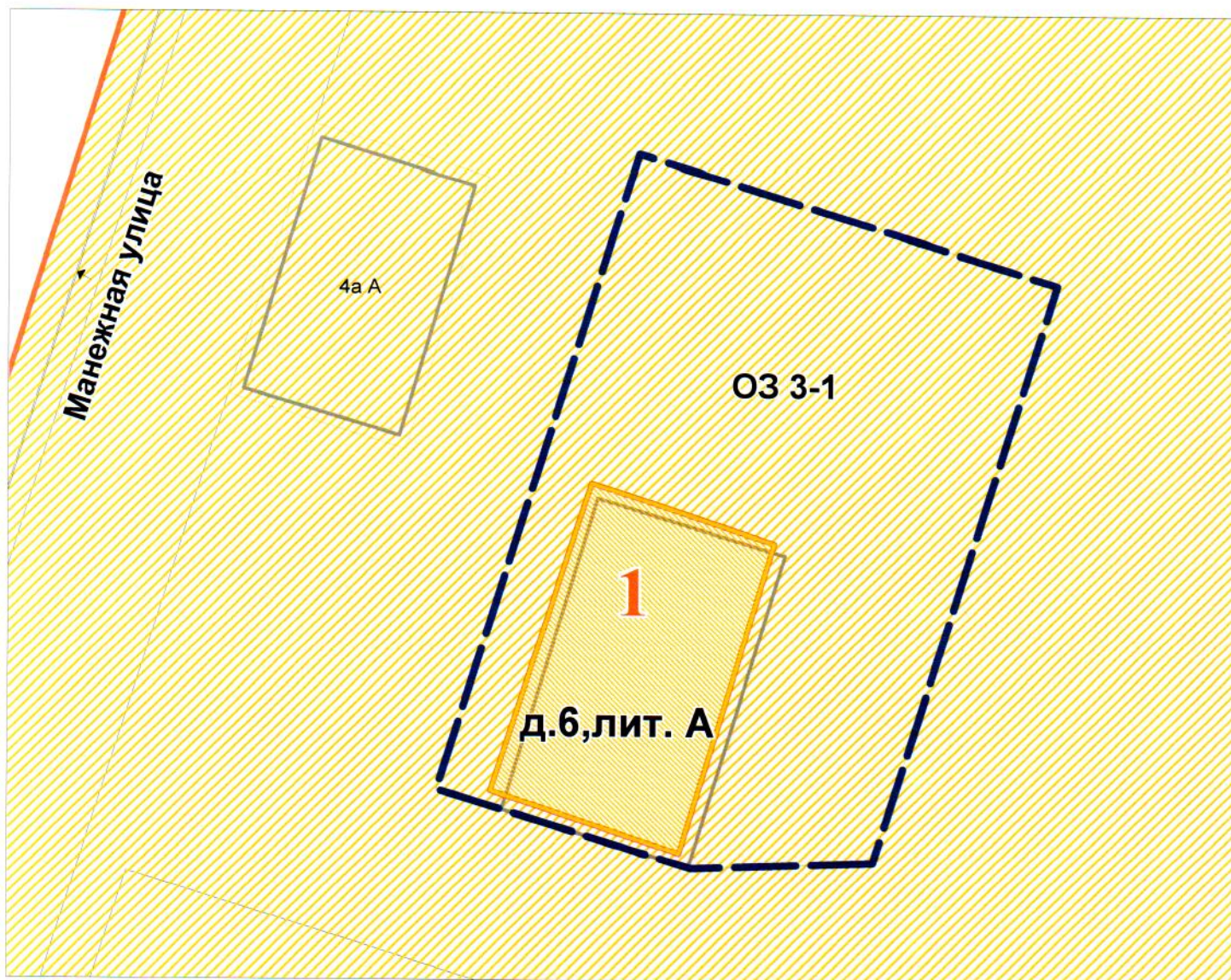


Схема территории

Приложение
к письму № 13-568-1
от 30 МАР 2016



Экспликация:

1. Службное здание
Санкт-Петербург, город Ломоносов, Манежная улица

Условные обозначения:

- Границы земельного участка
— Границы территорий объектов культурного наследия

Выявленные объекты культурного наследия

- Здания и сооружения

Зоны охраны

- ОЗ 3-1 (Охранная зона объектов культурного наследия)



ФЕДЕРАЛЬНАЯ СЛУЖБА ГОСУДАРСТВЕННОЙ РЕГИСТРАЦИИ, КАДАСТРА И КАРТОГРАФИИ

ФИЛИАЛ ФЕДЕРАЛЬНОГО ГОСУДАРСТВЕННОГО БЮДЖЕТНОГО УЧРЕЖДЕНИЯ "ФЕДЕРАЛЬНАЯ КАДАСТРОВАЯ ПАЛАТА ФЕДЕРАЛЬНОЙ СЛУЖБЫ ГОСУДАРСТВЕННОЙ РЕГИСТРАЦИИ, КАДАСТРА И КАРТОГРАФИИ" ПО САНКТ-ПЕТЕРБУРГУ

ВЫПИСКА ИЗ ЕДИНОГО ГОСУДАРСТВЕННОГО РЕЕСТРА ПРАВ НА НЕДВИЖИМОЕ ИМУЩЕСТВО И СДЕЛОК С НИМ

Дата 07.04.2016

№ 78/001/009/2016-5279

На основании запроса от 01.04.2016 г., поступившего на рассмотрение 01.04.2016 г. сообщаем, что в Едином государственном реестре прав на недвижимое имущество и сделок с ним зарегистрировано:

1. Характеристики объекта недвижимости:	
Кадастровый (или условный) номер объекта:	78:40:2052502:2010
наименование объекта:	Хозяйственный склад
назначение объекта:	Нежилое
площадь объекта:	294.8 кв.м
инвентарный номер, литер:	инв.№ б/н
этажность (этаж):	1
номера на поэтажном плане:	
адрес (местоположение) объекта:	Санкт-Петербург, город Ломоносов, Манежная улица, д.6 лит.А
состав:	
2. Правообладатель (правообладатели):	2.1. Санкт-Петербург
3. Вид, номер и дата государственной регистрации права:	3.1. Собственность, № 78-78-05/011/2013-165 от 27.03.2013
4. Ограничение (обременение) права:	не зарегистрировано
5. Договоры участия в долевом строительстве:	не зарегистрировано
6. Правоприязнания:	отсутствуют
7. Заявленные в судебном порядке права требования:	данные отсутствуют
8. Отметка о возражении в отношении зарегистрированного права:	данные отсутствуют
9. Отметка о наличии решения об изъятии объекта недвижимости для государственных и муниципальных нужд:	данные отсутствуют

Выписка выдана: Жаков Федор Дмитриевич, от имени представляемого по доверенности: Комитет имущественных отношений Санкт-Петербурга

Сведения, содержащиеся в настоящем документе, являются актуальными (действительными) на дату получения запроса органом, осуществляющим государственную регистрацию прав. В соответствии со статьей 7 Федерального закона от 21 июля 1997 г. №122-ФЗ "О государственной регистрации прав на недвижимое имущество и сделок с ним" использование сведений, содержащихся в настоящей выписке, способами или в форме, которые наносят ущерб правам и законным интересам правообладателей, влечет ответственность, предусмотренную законодательством Российской Федерации

ЗАМЕСТИТЕЛЬ НАЧАЛЬНИКА ОТДЕЛА  Попов С. М. (подпись, И.И.О.) (фамилия, инициалы)

органы государственных внебюджетных фондов в целях получения государственных и муниципальных услуг **не требуется**. Данную информацию указанные органы **обязаны** запрашивать у Росреестра **самостоятельно**. (Федеральный закон от 27.07.2010 №210-ФЗ "Об организации предоставления государственных и муниципальных услуг", ч.1, ст.7)



филиал федерального государственного бюджетного учреждения «Федеральная кадастровая палата
Федеральной службы государственной регистрации, кадастра и картографии» по Санкт-Петербургу

(полное наименование органа кадастрового учета)

КП.1

КАДАСТРОВЫЙ ПАСПОРТ

Здания
(вид объекта недвижимого имущества)

Лист №	1	Всего листов:	2
--------	---	---------------	---

"12" апреля 2016 г. № 78/201/16-128311	
Кадастровый номер:	78:40:2052502:2010
Номер кадастрового квартала:	78:40:2052502
Предыдущие номера:	78:40:20525Б:0:33
Дата внесения номера в государственный кадастр недвижимости:	29.08.2012

Описание объекта недвижимого имущества:

1	Адрес (описание местоположения):	Санкт-Петербург, город Ломоносов, Манежная улица, дом 6, литера А		
2	Основная характеристика:	площадь	294.8	кв.м
		(тип)	(значение)	(единица измерения)
3	Назначение:	Нежилое здание		
4	Наименование:	—		
5	Количество этажей, в том числе подземных этажей :	1		
6	Материал наружных стен:	Кирпичные		
7	Год ввода в эксплуатацию (завершения строительства):	1878		
8	Кадастровая стоимость (руб.):	5303743.85		
9	Кадастровый номер земельного участка (участков), в пределах которого расположен объект недвижимого имущества:	—		
10	Степень готовности объекта незавершенного строительства (%)	—		
11	Кадастровые номера помещений, расположенных в здании или сооружении:	78:40:2052502:2019, 78:40:2052502:2020, 78:40:2052502:2021		
12	Сведения о правах: Собственность, № 78-78-05/011/2013-165 от 27.03.2013, Санкт-Петербург			
13	Сведения о включении в реестр объектов культурного наследия:	—		
14	Особые отметки:	—		
15	Сведения о кадастровых инженерах:	—		
16	Дополнительные сведения:			
	16.1	Кадастровые номера объектов недвижимости, образованных с объектом недвижимости	—	
	16.2	Кадастровые номера объектов недвижимости, образованных из объекта недвижимости	—	
	16.3	Кадастровые номера объектов, подлежащих снятию с кадастрового учета	—	
17	Характер сведений государственного кадастра недвижимости (статус записи об объекте): Сведения об объекте недвижимости имеют статус ранее учтенные			

Техник I категории	А. О. Спиридонова
(полное наименование должности)	(инициалы, фамилия)



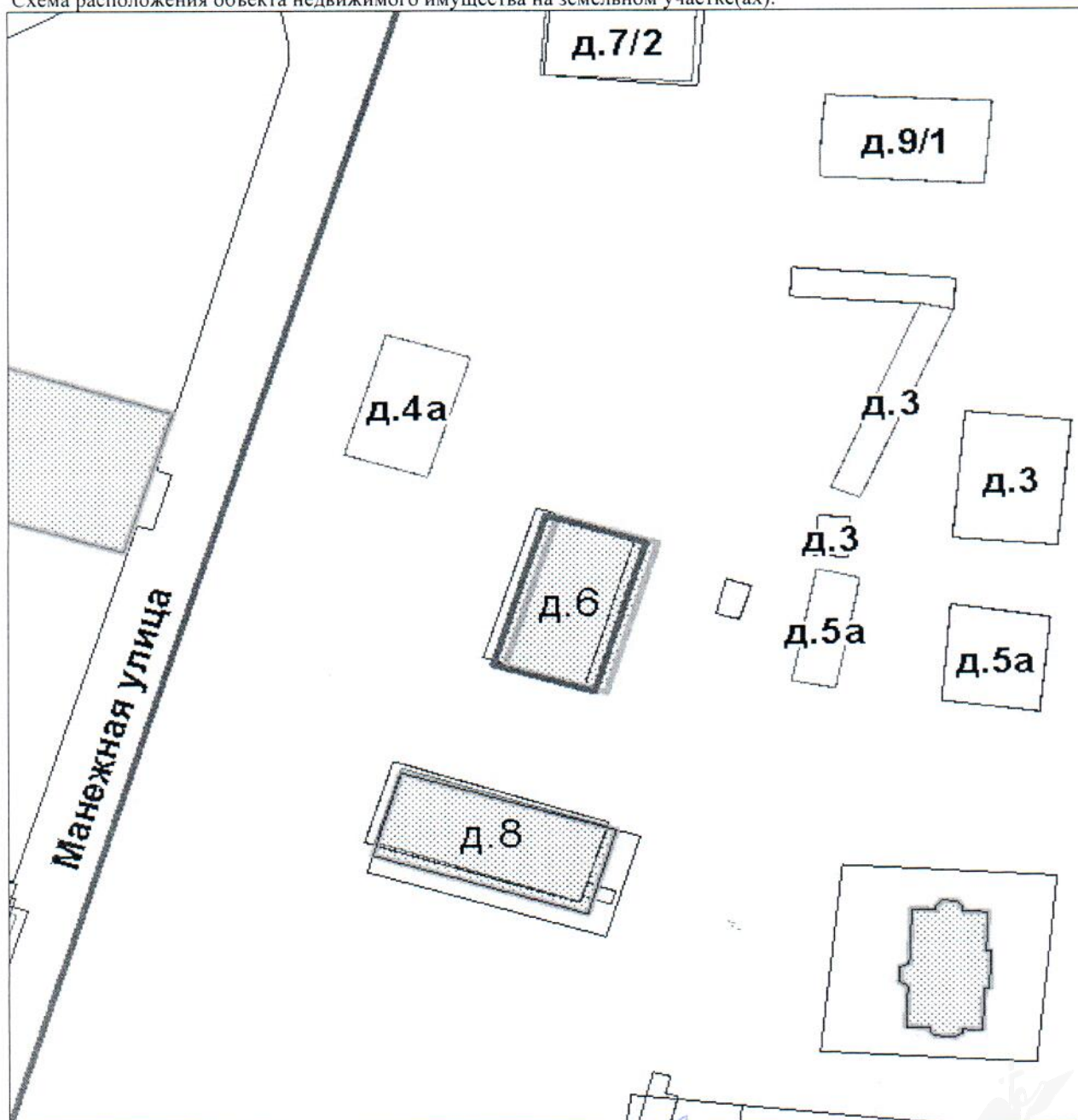
КАДАСТРОВЫЙ ПАСПОРТ

Здания	
(вид объекта недвижимого имущества)	

Лист №	2	Всего листов:	2
--------	---	---------------	---

"12" апреля 2016 г. № 78/201/16-128311	
Кадастровый номер:	78:40:2052502:2010

Схема расположения объекта недвижимого имущества на земельном участке(ах):



Масштаб 1:

Техник I категории	А. О. Спиридонова
(полное наименование должности)	(инициалы, фамилия)





2110

К-Т по природопользованию
№ 01-4777/16-0-1
от 27.04.2016



ПРАВИТЕЛЬСТВО САНКТ-ПЕТЕРБУРГА

КОМИТЕТ ПО ПРИРОДОПОЛЬЗОВАНИЮ,
ОХРАНЕ ОКРУЖАЮЩЕЙ СРЕДЫ И ОБЕСПЕЧЕНИЮ
ЭКОЛОГИЧЕСКОЙ БЕЗОПАСНОСТИ

ул. Чайковского, д. 20, литера В, Санкт-Петербург, 191123
тел. (812) 417-59-02, Факс (812) 417-59-09
E-mail: dep@gov.spb.ru

ОКПО 00087159 ОКОГУ 2300228 ОГРН 1037828007030
ИНН/КПП 7815015523/784101001

27.04.16 № 01-4777/16-0-1

На № 902/30 от 25.03.2016

Генеральному директору
АО «Фонд имущества»

И.П. Пахорукову

-Предоставление информации-

М.В. Андрианов
✓ свершено

27.04.2016

Уважаемый Игорь Павлович!

Игорь Павлович
05.05.16
ИТ ВОЗВРАТ

Комитет рассмотрел Ваше обращение о предоставлении информации о наличии (отсутствии) особо охраняемых природных территорий регионального значения (далее – ООПТ) на территории земельного участка, расположенного по адресу: Санкт-Петербург, город Ломоносов, Манежная улица, дом 6, литера А, и в пределах своей компетенции сообщает следующее.

Запрашиваемый земельный участок не входит в границы существующих и планируемых к организации ООПТ.

На запрашиваемой территории отсутствуют пункты наблюдения за состоянием окружающей среды, входящие в территориальную систему наблюдения за состоянием окружающей среды на территории Санкт-Петербурга, объекты мелиоративных систем и отдельно расположенные гидротехнические сооружения, водные объекты, водоохранные зоны, прибрежные защитные полосы и береговые полосы водных объектов.

Заместитель председателя Комитета

И.А. Серебрицкий

Фрикс
06.05.16

Т.В.Романова
(812) 417-59-38

АО "Фонд имущества
Санкт-Петербурга"
190000, пер. Гривцова, 5
Вх. № 1952 Дата 05.05.16
Канцелярия 331-35-49

ИМО СПб
Вх. № 52041-13 28.04.2016



ПРАВИТЕЛЬСТВО САНКТ-ПЕТЕРБУРГА
КОМИТЕТ
ИМУЩЕСТВЕННЫХ ОТНОШЕНИЙ
САНКТ-ПЕТЕРБУРГА
**Информационно-аналитическое
управление**

Смольный проезд, д. 1, лит. Б,
Санкт-Петербург, 191060

Тел. (812) 576-75-15 Факс (812) 576-49-10

E-mail: in@commim.spb.ru

ОКПО 00087076

ОКОГУ 23160

ОГРН 1027809244561

ИНН 7832000076/КПП 784201001

29.04.2016 № 75599/к

На № _____ от _____

Генеральному директору
АО "Фонд имущества Санкт-Петербурга"

И.П.Пахорукову

переулок Гривцова, дом 5, г.Санкт-Петербург,
190000

Богданович Ю.А.
05.05.16
Цыган

О предоставлении сведений из региональной информационной системы «Геоинформационная система Санкт-Петербурга»

На Ваш запрос от 25.03.2016 № 885/33

(реквизиты заявления)

о предоставлении информации из региональной информационной системы «Геоинформационная система Санкт-Петербурга» (далее «РГИС Санкт-Петербурга») сообщая:

по сведениям «РГИС Санкт-Петербурга» на 29.04.2016
(дата)

испрашиваемый земельный участок, расположен:

Санкт-Петербург, город Ломоносов, Манежная улица, дом 6, литера А,

(адрес, присвоенный в установленном порядке, или описание местоположения границ земельного участка)

Санкт-Петербург, город Ломоносов, Манежная улица, дом 6, литера А,

(адрес, присвоенный в установленном порядке, или описание местоположения границ земельного участка по заявлению)

с кадастровым номером 78:40:2052502:2076 (статус кадастровых сведений в ГКН: временный),

относится к категории земель: земли населенных пунктов,

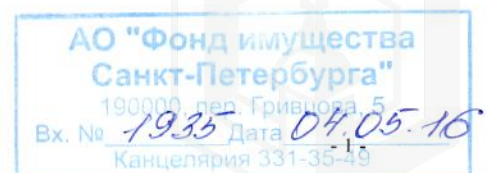
вид разрешенного использования: для размещения многоквартирного жилого дома (жилых домов),

имеет площадь 1205 кв. м.

В «РГИС Санкт-Петербурга» содержатся следующие ограничения (обременения) в использовании данного земельного участка:

Охранная зона объектов культурного наследия, Охранная зона водопроводных сетей, Территория объекта культурного наследия, Охранная зона канализационных сетей.

(ограничения (обременения) в использовании)



В границах испрашиваемого земельного участка расположены объекты недвижимости, прошедшие кадастровый учет (земельные участки, здания, сооружения, помещения, объекты незавершенного строительства):

Здания, сооружения, помещения, объекты незавершенного строительства:

№ п/п	Кадастровый номер	Адрес, присвоенный в установленном порядке, или описание местоположения объектов недвижимости	Статус кадастровых сведений в ГКН
1	78:40:2052502:2010	Санкт-Петербург, город Ломоносов, Манежная улица, дом 6, литера А	Ранее учтенный
	78:40:2052502:2019	Санкт-Петербург, город Ломоносов, Манежная улица, дом 6, литера А, пом. 1-Н	Ранее учтенный
	78:40:2052502:2020	Санкт-Петербург, город Ломоносов, Манежная улица, дом 6, литера А, пом. 2-Н	Ранее учтенный
	78:40:2052502:2021	Санкт-Петербург, город Ломоносов, Манежная улица, дом 6, литера А, пом. 3-Н	Ранее учтенный

На испрашиваемый земельный участок распространяются следующие ограничения (обременения) в использовании:

- охранный зона объектов культурного наследия,
- охранный зона водопроводных сетей,
- охранный зона канализационных сетей,
- охранный зона тепловых сетей,
- территория объекта культурного наследия.

Фактическое использование испрашиваемого земельного участка: ***1-эт. кирпичное здание в аварийном состоянии, древесно-кустарниковая растительность (участок не огорожен).***

Право собственности Санкт-Петербурга на испрашиваемый земельный участок не разграничено. Участок договорными отношениями с Комитетом не обременен.

На объект недвижимости с кадастровым номером 78:40:2052502:2010 зарегистрировано право собственности Санкт-Петербурга, договорными отношениями с Комитетом не обременен.

На остальные объекты недвижимости, расположенные в границах испрашиваемого земельного участка, право собственности Санкт-Петербурга не зарегистрировано, договорными отношениями с Комитетом не обременены.

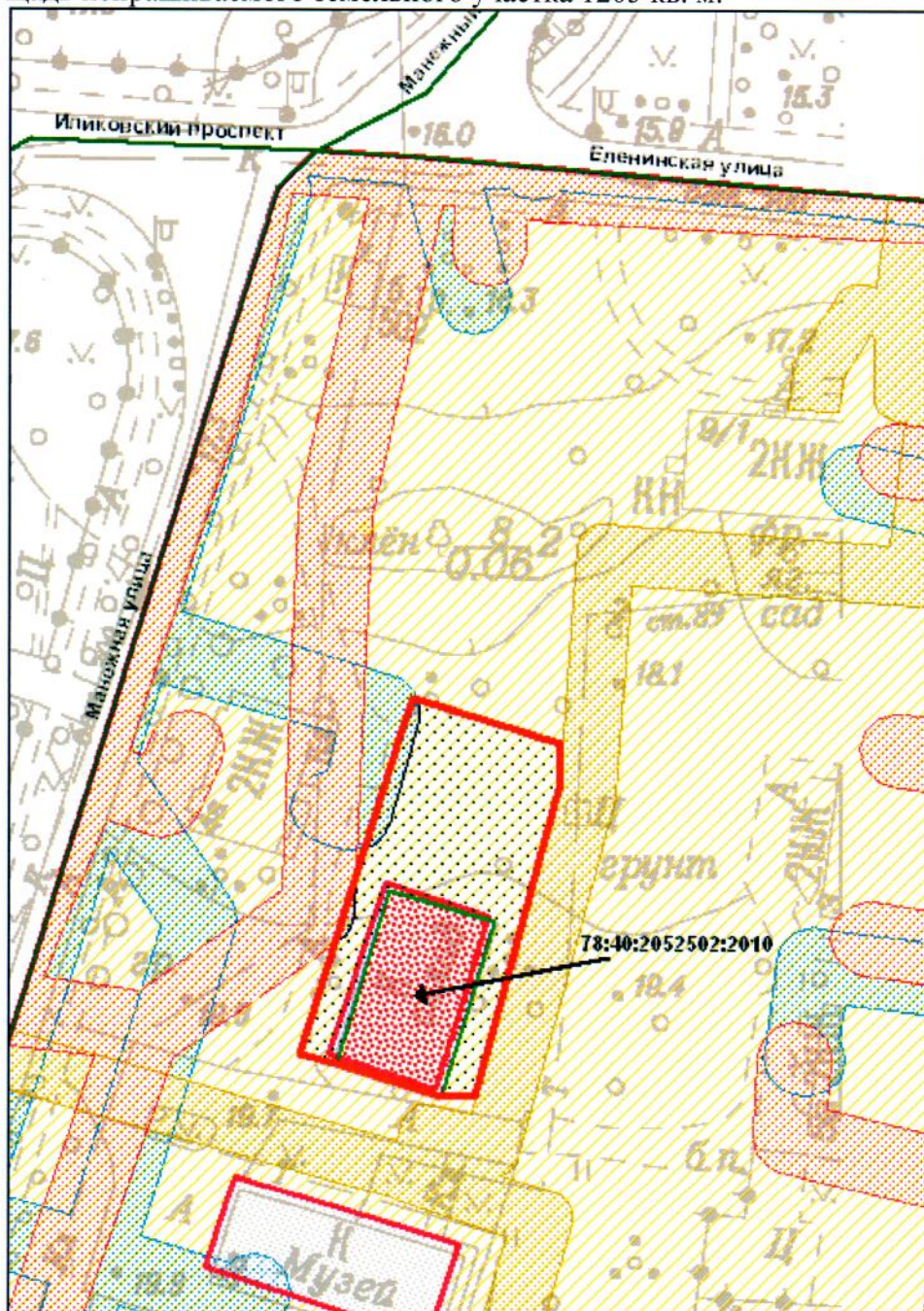
Приложение: Схема испрашиваемого земельного участка - 1 л.

Начальник Информационно-аналитического
управления

Н.Ю.Прошлецова

**Схема испрашиваемого земельного участка, расположенного по адресу:
 Санкт-Петербург, город Ломоносов, Манежная улица, дом 6, литера А
 Кадастровый номер 78:40:2052502:2076**

Площадь испрашиваемого земельного участка 1205 кв. м.



М 1:1000

Условные обозначения

- границы испрашиваемого земельного участка/территории
- зоны особого режима использования, прошедшие кадастровый учет
- Объекты недвижимости, прошедшие кадастровый учет**
- здания, сооружения, объекты незавершенного строительства

Зоны особого режима использования

- охранный зона водопроводных сетей
- охранный зона канализационных сетей
- охранный зона объектов культурного наследия
- охранный зона тепловых сетей
- территория объекта культурного наследия





МИНИСТЕРСТВО ЭКОНОМИЧЕСКОГО РАЗВИТИЯ
РОССИЙСКОЙ ФЕДЕРАЦИИ
ФЕДЕРАЛЬНАЯ СЛУЖБА ГОСУДАРСТВЕННОЙ РЕГИСТРАЦИИ,
КАДАСТРА И КАРТОГРАФИИ
Управление Федеральной службы государственной регистрации,
кадастра и картографии по Санкт-Петербургу
(Управление Росреестра по Санкт-Петербургу)

СВИДЕТЕЛЬСТВО О ГОСУДАРСТВЕННОЙ РЕГИСТРАЦИИ ПРАВА

Санкт-Петербург

Дата выдачи:

26.05.2016

Документы-основания: • Решение Петродворцового районного суда Санкт-Петербурга, по делу от 29.01.2013 №2-337/2013, дата вступления в законную силу: 01.03.2013

Субъект (субъекты) права: Санкт-Петербург

Вид права: Собственность

Кадастровый(условный) номер: 78:40:2052502:2076

Объект права: земельный участок, категория земель: земли населенных пунктов, разрешенное использование: Для размещения многоквартирного жилого дома (жилых домов), площадь 1 205 кв. м, адрес (местонахождение) объекта: Санкт-Петербург, город Ломоносов, Манежная улица, д.6, литера А.

Существующие ограничения (обременения) права: не зарегистрировано

О чем в Едином государственном реестре прав на недвижимое имущество и сделок с ним "26" мая 2016 года сделана запись регистрации № 78-78/005-78/052/004/2016-126/1

Государственный регистратор

(подпись, печать)



Иванова О.М.



78-АИ 268853





КОПИЯ

ПРАВИТЕЛЬСТВО САНКТ-ПЕТЕРБУРГА

КОМИТЕТ ИМУЩЕСТВЕННЫХ ОТНОШЕНИЙ САНКТ-ПЕТЕРБУРГА

РАСПОРЯЖЕНИЕ

ОКУД

20.07.2016

№ 1942-рз

Об условиях приватизации объекта нежилого фонда одновременно с отчуждением земельного участка по адресу: Санкт-Петербург, город Ломоносов, Манежная улица, дом 6, литера А

В соответствии с Федеральным законом от 21.12.2001 № 178-ФЗ «О приватизации государственного и муниципального имущества», Законом Санкт-Петербурга от 10.03.2005 № 59-15 «О приватизации государственного имущества Санкт-Петербурга» и на основании распоряжения Комитета по управлению городским имуществом от 03.08.2006 № 233-р «Об организации взаимодействия структурных подразделений Комитета имущественных отношений Санкт-Петербурга и акционерного общества «Фонд имущества Санкт-Петербурга» при подготовке решений об условиях приватизации (продажи) объектов недвижимости»:

1. Осуществить приватизацию объекта нежилого фонда, являющегося имуществом казны Санкт-Петербурга, по адресу: Санкт-Петербург, город Ломоносов, Манежная улица, дом 6, литера А, общей площадью 294,8 кв.м, кадастровый номер 78:40:2052502:2010, далее – Объект.

2. Осуществить одновременно с приватизацией Объекта продажу земельного участка из земель населенных пунктов, расположенного по адресу: Санкт-Петербург, город Ломоносов, Манежная улица, дом 6, литера А, площадью 1205 кв.м, кадастровый номер 78:40:2052502:2076, занимаемого Объектом и необходимого для его использования (далее – Земельный участок).

3. Утвердить перечень обременений (ограничений) Объекта и Земельного участка, подлежащих включению в информационное сообщение и договор купли-продажи, согласно приложению.

4. Определить:

4.1. Способ приватизации Объекта и Земельного участка: продажа государственного имущества на аукционе.

4.2. Форму подачи предложений о цене: открытая.

4.3. Форму платежа: единовременно.

4.4. Срок продажи: III кв. 2016 года - II кв. 2017 года.

5. Считать настоящее распоряжение решением об условиях приватизации.

6. Акционерному обществу «Фонд имущества Санкт-Петербурга»:

6.1. Обеспечить проведение оценки рыночной стоимости Объекта и Земельного участка с учетом обременений (ограничений), указанных в пункте 3 распоряжения, и осуществить необходимые действия по реализации пунктов 1, 2, 4 распоряжения.

6.2. Обеспечить ознакомление претендентов на участие в торгах с обременениями (ограничениями), указанными в пункте 3 настоящего распоряжения, и условиями договора купли-продажи.

7. Контроль за выполнением распоряжения возложить на заместителя председателя Комитета, курирующего вопросы приватизации.

Заместитель
председателя Комитета



О.Е.Иванова



Приложение
к распоряжению КИО

от «20» 04 2016 г.

№ 1942-13

Перечень обременений (ограничений) Объекта и Земельного участка

Наименование объекта	Обременения
<p>Здание по адресу: Санкт-Петербург, город Ломоносов, Манежная улица, дом 6, литера А, общей площадью 294,8 кв.м, кадастровый номер 78:40:2052502:2010</p>	<p>На основании приказа КГИОП от 20.02.2001 № 15 здание относится к числу выявленных объектов культурного наследия «Служебное здание».</p> <p>Объект подлежит государственной охране и использованию в соответствии с Федеральным законом от 24.05.2002 № 73-ФЗ «Об объектах культурного наследия (памятниках истории и культуры) народов Российской Федерации», Законом Санкт-Петербурга от 12.07.2007 № 333-64 «Об охране объектов культурного наследия в Санкт-Петербурге», а также иными нормативными правовыми актами.</p> <p>Проектирование и проведение работ по сохранению объекта культурного наследия должно осуществляться по согласованию с соответствующим государственным органом охраны объектов культурного наследия в порядке, установленном ст. 45 Федерального закона от 24.05.2002 № 73-ФЗ «Об объектах культурного наследия (памятниках истории и культуры) народов Российской Федерации».</p> <p>Покупатель обязан выполнять требования, установленные пунктами 1-3 статьи 47.3 Федерального закона от 25.06.2002 № 73-ФЗ «Об объектах культурного наследия (памятниках истории и культуры) народов Российской Федерации».</p> <p>Все ремонтно-строительные и реставрационные работы по объекту подлежат обязательному согласованию с КГИОП.</p>
<p>Земельный участок из земель населенных пунктов по адресу: Санкт-Петербург, город Ломоносов, Манежная улица, дом 6, литера А, площадью 1205 кв.м, кадастровый номер 78:40:2052502:2076</p>	<p>Земельный участок расположен в границах территорий:</p> <ul style="list-style-type: none">- выявленного объекта культурного наследия «Служебное здание» (основание: приказ КГИОП от 20.02.2001 № 15; адрес НПА: г. Ломоносов, Манежная ул., д. 6) – 377 кв.м;- охранной зоны объектов культурного наследия 3 (участок ОЗ 3-1), расположенных за пределами зон охраны объектов культурного наследия исторически сложившихся центральных районов Санкт-Петербурга (Петродворцовый район Санкт-Петербурга) - 828 кв.м. <p>Проектирование и проведение работ по сохранению территории объекта культурного наследия должно осуществляться по согласованию с соответствующим государственным органом охраны объектов культурного наследия в порядке, установленном ст. 45 Федерального закона от 24.05.2002 № 73-ФЗ «Об объектах культурного наследия</p>

(памятниках истории и культуры) народов Российской Федерации».

1. Земельные участки в границах территорий объектов культурного наследия, включенных в единый государственный реестр объектов культурного наследия (памятников истории и культуры) народов Российской Федерации, а также в границах территорий выявленных объектов культурного наследия относятся к землям историко-культурного назначения, правовой режим которых регулируется земельным законодательством Российской Федерации и Федеральным законом от 25.06.2002 № 73-ФЗ.

Согласно Федеральному закону от 25.06.2002 № 73-ФЗ (в действующей редакции) требования к использованию земельного участка в границах объекта (выявленного объекта) культурного наследия.

1. В границах территории объекта культурного наследия:

а) на территории памятника или ансамбля запрещаются строительство объектов капитального строительства и увеличение объемно-пространственных характеристик существующих на территории памятника или ансамбля объектов капитального строительства; проведение земляных, строительных, мелиоративных и иных работ, за исключением работ по сохранению объекта культурного наследия или его отдельных элементов, сохранению историко-градостроительной или природной среды объекта культурного наследия;

б) на территории достопримечательного места разрешаются работы по сохранению памятников и ансамблей, находящихся в границах территории достопримечательного места, работы, направленные на обеспечение сохранности особенностей достопримечательного места, являющихся основаниями для включения его в единый государственный реестр объектов культурного наследия (памятников истории и культуры) народов Российской Федерации и подлежащих обязательному сохранению; строительство объектов капитального строительства в целях воссоздания утраченной градостроительной среды; осуществление ограниченного строительства, капитального ремонта и реконструкции объектов капитального строительства при условии сохранения особенностей достопримечательного места, являющихся основаниями для включения его в единый государственный реестр объектов культурного наследия (памятников истории и культуры) народов Российской Федерации и подлежащих обязательному сохранению;

в) на территории памятника, ансамбля или достопримечательного места разрешается ведение хозяйственной деятельности, не противоречащей требованиям обеспечения сохранности объекта культурного наследия и позволяющей обеспечить функционирование объекта культурного наследия в современных условиях.

2. Применительно к территории достопримечательного места градостроительный регламент устанавливается в соответствии с законодательством Российской Федерации с учетом требований подпункта б) пункта 1 раздела I настоящих ограничений.

3. Особый режим использования земельного участка, в границах которого располагается объект археологического наследия, предусматривает возможность проведения археологических полевых работ в порядке, установленном Федеральным законом от 25.06.2002 № 73-ФЗ, земляных, строительных, мелиоративных, хозяйственных работ, указанных в статье 30 Федерального закона от 25.06.2002 № 73-ФЗ работ по использованию лесов и иных работ при условии обеспечения сохранности объекта археологического наследия, включенного в единый государственный реестр объектов культурного наследия (памятников истории и культуры) народов Российской Федерации, либо выявленного объекта археологического наследия, а также обеспечения доступа граждан к указанным объектам.

Особый режим использования водного объекта или его части, в границах которых располагается объект археологического наследия, предусматривает возможность проведения работ, определенных Водным кодексом Российской Федерации, при условии обеспечения сохранности объекта археологического наследия, включенного в единый государственный реестр объектов культурного наследия (памятников истории и культуры) народов Российской Федерации, либо выявленного объекта археологического наследия, а также обеспечения доступа граждан к указанным объектам и проведения археологических полевых работ в порядке, установленном Федеральным законом.

Часть Земельного участка площадью 38 кв.м находится в охранной зоне водопроводных сетей.

Часть Земельного участка площадью 9 кв.м находится в охранной зоне канализационных сетей.

На Земельный участок распространяется следующее ограничение (обременение) в использовании: охранная зона тепловых сетей.

Собственник обязан обеспечить сохранность существующих коммуникаций и сооружений с беспрепятственным доступом к ним представителей эксплуатирующих организаций.



Прошито

5 страниц

Начальник отдела

И.В. Муравьева
И.В. Муравьева



ВЕРНО
Начальник отдела
документационного обеспечения
И.В. Муравьева Муравьева И. В.
29.07.2016 20 г.

ФОНД ИМУЩЕСТВА
Санкт-Петербурга
Приём документов
Вх. № 5103-п Дата 29.07.16



**Аукцион по продаже объектов нежилого фонда,
являющихся имуществом казны Санкт-Петербурга,
совместно с земельными участками, на которых они расположены,
и подлежащих продаже в порядке, установленном распоряжением
Комитета по управлению городским имуществом Санкт-Петербурга
от 03.08.2006 № 233-р**

28 СЕНТЯБРЯ 2016 ГОДА в 10:00

**Организатор аукциона – АО «Фонд имущества Санкт-Петербурга»
(далее - Продавец),
действующее по поручению Комитета имущественных отношений Санкт-
Петербурга.**

Прием заявок – с 29 АВГУСТА 2016 г. по 26 СЕНТЯБРЯ 2016 г. до 17:00.

Задаток должен поступить на счет Продавца не позднее 26 СЕНТЯБРЯ 2016 г.

**Определение участников торгов и оформление протокола определения участников
аукциона осуществляется 27 СЕНТЯБРЯ 2016 г.**

**Вручение уведомлений претендентам, признанным участниками аукциона
либо не допущенным к участию в аукционе,**

**а также карточек участников аукциона проводится при наличии паспорта и,
в необходимом случае, доверенности 28 СЕНТЯБРЯ 2016. с 9:30 до 9:50**

в помещениях отдела «Секретариат торгов»

АО «Фонд имущества Санкт-Петербурга»

по адресу: 190000, Санкт-Петербург, пер. Гривцова, д. 5.

Подведение итогов аукциона состоится 28 СЕНТЯБРЯ 2016 г. в 10:00

по адресу: 190000, Санкт-Петербург, пер. Гривцова, д. 5, зал торгов.

**Форма проведения аукциона – открытая по составу участников
и форме подачи предложения по цене.**

Лот 1. Объект нежилого фонда – здание, являющееся имуществом казны Санкт-Петербурга, расположенное по адресу: Санкт-Петербург, город Зеленогорск, Решетниково, дом 11, литера Р, кадастровый номер 78:38:0022537:3007, общей площадью 963,8 кв.м, этажность: 1 (далее – Здание) совместно с земельным участком из земель населенных пунктов, расположенным по адресу: Санкт-Петербург, город Зеленогорск, Решетниково, дом 11, литера Р, кадастровый номер 78:38:0022537:3653, площадью 2364 кв.м (далее – Участок).

Вид разрешенного использования Участка: для размещения складских объектов.

Аукцион проводится в соответствии с распоряжением Комитета по управлению городским имуществом от 12.03.2015 № 354-рз "Об условиях приватизации объекта нежилого фонда одновременно с отчуждением покупателю земельного участка по адресу: Санкт-Петербург, город Зеленогорск, Решетниково, д. 11, литера Р"; распоряжениями Комитета имущественных отношений Санкт-Петербурга от 24.09.2015 № 829-рз «О внесении изменений в распоряжение КУГИ от 12.03.2015 № 354-рз» и от 20.06.2016 № 1701-рз «О внесении изменений в распоряжение КУГИ от 12.03.2015 № 354-рз».

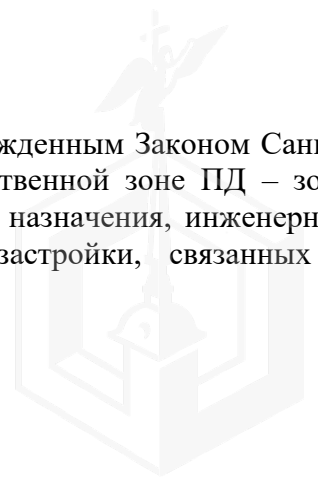
Начальная цена: 5 000 000 руб. (без учета НДС)

Шаг аукциона: 100 000 руб.

Сумма задатка: 1 000 000 руб.

Обременения (ограничения) Здания:

В соответствии с Генеральным планом Санкт-Петербурга, утвержденным Законом Санкт-Петербурга от 22.12.2005 № 728-99, Здание находится в производственной зоне ПД – зоне объектов производственного, транспортно-логистического, складского назначения, инженерной инфраструктуры с включением объектов общественно-деловой застройки, связанных с обслуживанием данной зоны.



В соответствии с Постановлением Правительства Санкт-Петербурга от 21.06.2016 № 524 «О Правилах землепользования и застройки Санкт-Петербурга» Здание находится в территориальной зоне ТПД1_1 - многофункциональной подзоне объектов производственного, складского назначения, инженерной инфраструктуры IV и V классов опасности, а также объектов общественно-деловой застройки расположенных на территории исторически сложившихся районов центральной части Санкт-Петербурга, и на территории с недостаточной транспортной доступностью.

В Здании не демонтировано неиспользуемое оборудование бывшей котельной.

Обременения (ограничения) Участка:

В соответствии с Генеральным планом Санкт-Петербурга, утвержденным Законом Санкт-Петербурга от 22.12.2005 № 728-99, Участок находится в производственной зоне ПД – зоне объектов производственного, транспортно-логистического, складского назначения, инженерной инфраструктуры с включением объектов общественно-деловой застройки, связанных с обслуживанием данной зоны.

В соответствии с Постановлением Правительства Санкт-Петербурга от 21.06.2016 № 524 «О Правилах землепользования и застройки Санкт-Петербурга» Участок находится в территориальной зоне ТПД1_1 - многофункциональной подзоне объектов производственного, складского назначения, инженерной инфраструктуры IV и V классов опасности, а также объектов общественно-деловой застройки расположенных на территории исторически сложившихся районов центральной части Санкт-Петербурга, и на территории с недостаточной транспортной доступностью.

В отношении части Участка площадью 515 кв.м установлено право прохода и проезда.

Лот 2. Объект нежилого фонда - здание, являющееся имуществом казны Санкт-Петербурга, расположенное по адресу: Санкт-Петербург, город Ломоносов, Манежная улица, дом 6, литера А, кадастровый номер 78:40:2052502:2010, общей площадью 294,8 кв.м, этажность: 1 (далее – Здание) совместно с земельным участком из земель населенных пунктов, расположенным по адресу: Санкт-Петербург, город Ломоносов, Манежная улица, дом 6, литера А, кадастровый номер 78:40:2052502:2076, площадью 1205 кв.м (далее - Участок), занимаемого Зданием и необходимого для его использования.

Вид разрешенного использования Участка: для размещения многоквартирного жилого дома (жилых домов).

Аукцион проводится в соответствии с распоряжением Комитета имущественных отношений Санкт-Петербурга от 20.07.2016 № 1942-рз «Об условиях приватизации объекта нежилого фонда одновременно с отчуждением земельного участка по адресу: Санкт-Петербург, город Ломоносов, Манежная улица, дом 6, литера А».

Начальная цена: 2 000 000 руб. (без учета НДС)

Шаг аукциона: 50 000 руб.

Сумма задатка: 400 000 руб.

Обременения (ограничения) Здания:

1. На основании приказа КГИОП от 20.02.2001 № 15 Здание относится к числу выявленных объектов культурного наследия «Служебное здание». Объект подлежит государственной охране и использованию в соответствии с Федеральным законом от 25.06.2002 № 73-ФЗ «Об объектах культурного наследия (памятниках истории и культуры) народов Российской Федерации», Законом Санкт-Петербурга от 12.07.2007 № 333-64 «Об охране объектов культурного наследия в Санкт-Петербурге», а также иными нормативными правовыми актами.

Проектирование и проведение работ по сохранению объекта культурного наследия должно осуществляться по согласованию с соответствующим государственным органом охраны объектов культурного наследия в порядке, установленном ст. 45 Федерального закона от 25.06.2002 № 73-ФЗ «Об объектах культурного наследия (памятниках истории и культуры) народов Российской Федерации».

Покупатель выявленного объекта культурного наследия в целях поддержания в надлежащем техническом состоянии без ухудшения физического состояния и (или) изменения

предмета охраны данного объекта обязан выполнять требования к содержанию и использованию выявленного объекта культурного наследия (п.п.1-3 ст.47.3 Федерального закона от 25.06.2002 № 73-ФЗ «Об объектах культурного наследия (памятниках истории и культуры) народов Российской Федерации» (далее – Закон № 73-ФЗ):

1) осуществлять расходы на содержание объекта культурного наследия и поддержание его в надлежащем техническом, санитарном и противопожарном состоянии;

2) не проводить работы, изменяющие предмет охраны объекта культурного наследия либо ухудшающие условия, необходимые для сохранности объекта культурного наследия;

3) не проводить работы, изменяющие облик, объемно-планировочные и конструктивные решения и структуры, интерьер выявленного объекта культурного наследия, объекта культурного наследия, включенного в реестр, в случае, если предмет охраны объекта культурного наследия не определен;

4) обеспечивать сохранность и неизменность облика выявленного объекта культурного наследия;

5) соблюдать установленные статьей 5.1 Закона № 73-ФЗ требования к осуществлению деятельности в границах территории объекта культурного наследия, включенного в реестр, особый режим использования земельного участка, водного объекта или его части, в границах которых располагается объект археологического наследия;

б) не использовать объект культурного наследия (за исключением оборудованных с учетом требований противопожарной безопасности объектов культурного наследия, предназначенных либо предназначавшихся для осуществления и (или) обеспечения указанных ниже видов хозяйственной деятельности, и помещений для хранения предметов религиозного назначения, включая свечи и лампадное масло):

под склады и объекты производства взрывчатых и огнеопасных материалов, предметов и веществ, загрязняющих интерьер объекта культурного наследия, его фасад, территорию и водные объекты и (или) имеющих вредные парогазообразные и иные выделения;

под объекты производства, имеющие оборудование, оказывающее динамическое и вибрационное воздействие на конструкции объекта культурного наследия, независимо от мощности данного оборудования;

под объекты производства и лаборатории, связанные с неблагоприятным для объекта культурного наследия температурно-влажностным режимом и применением химически активных веществ;

7) незамедлительно извещать соответствующий орган охраны объектов культурного наследия обо всех известных ему повреждениях, авариях или об иных обстоятельствах, причинивших вред объекту культурного наследия, включая объект археологического наследия, земельному участку в границах территории объекта культурного наследия либо земельному участку, в границах которого располагается объект археологического наследия, или угрожающих причинением такого вреда, и безотлагательно принимать меры по предотвращению дальнейшего разрушения, в том числе проводить противоаварийные работы в порядке, установленном для проведения работ по сохранению объекта культурного наследия;

8) не допускать ухудшения состояния территории объекта культурного наследия, включенного в реестр, поддерживать территорию объекта культурного наследия в благоустроенном состоянии.

Собственник Объекта, являющегося выявленным объектом культурного наследия или частью такого объекта, обязан выполнять требования к сохранению выявленного объекта культурного наследия в части, предусматривающей обеспечение поддержания выявленного объекта культурного наследия или части выявленного объекта культурного наследия в надлежащем техническом состоянии без ухудшения физического состояния и изменения предмета охраны выявленного объекта культурного наследия.

В случае обнаружения при проведении работ на земельном участке в границах территории выявленного объекта культурного наследия либо на земельном участке, в границах которого располагается объект археологического наследия, объектов, обладающих признаками объекта культурного наследия, Собственник Объекта осуществляет следующие действия, предусмотренные Законом № 73-ФЗ: в случае обнаружения при проведении работ по сохранению объекта культурного наследия объектов, обладающих признаками объекта культурного наследия, в том числе объектов археологического наследия, незамедлительно

приостановить работы и направить в течение трех рабочих дней со дня их обнаружения заявление в письменной форме об указанных объектах в региональный орган охраны объектов культурного наследия. Региональный орган охраны объектов культурного наследия, которым получено такое заявление, организует работу по определению историко-культурной ценности объекта, обладающего признаками объекта культурного наследия, в порядке, установленном законом субъекта Российской Федерации, на территории которого находится обнаруженный объект культурного наследия.

В случае, если содержание или использование выявленного объекта культурного наследия может привести к ухудшению состояния данного объекта культурного наследия и (или) предмета охраны данного объекта культурного наследия, соответствующим органом охраны объектов культурного наследия, устанавливаются следующие требования:

1) к видам хозяйственной деятельности с использованием объекта культурного наследия, включенного в реестр, или выявленного объекта культурного наследия либо к видам хозяйственной деятельности, оказывающим воздействие на указанные объекты, в том числе ограничение хозяйственной деятельности;

2) к использованию выявленного объекта культурного наследия при осуществлении хозяйственной деятельности, предусматривающей в том числе ограничение технических и иных параметров воздействия на объект культурного наследия;

3) к благоустройству в границах территории выявленного объекта культурного наследия.

2. Все ремонтно-строительные и реставрационные работы по объекту подлежат обязательному согласованию с КГИОП.

Здание 1878 года постройки, состояние неудовлетворительное.

Обременения (ограничения) Участка:

1. Часть Участка площадью 377 кв.м расположена в границах территории выявленного объекта культурного наследия «Службное здание» (основание: приказ КГИОП от 20.02.2001 № 15; адрес НПА: г. Ломоносов, Манежная ул., д. 6).

Проектирование и проведение работ по сохранению территории объекта культурного наследия должно осуществляться по согласованию с соответствующим государственным органом охраны объектов культурного наследия в порядке, установленном ст. 45 Федерального закона от 25.06.2002 № 73-ФЗ «Об объектах культурного наследия (памятниках истории и культуры) народов Российской Федерации».

Земельные участки в границах территорий объектов культурного наследия, включенных в единый государственный реестр объектов культурного наследия (памятников истории и культуры) народов Российской Федерации, а также в границах территорий выявленных объектов культурного наследия относятся к землям историко-культурного назначения, правовой режим которых регулируется земельным законодательством Российской Федерации и Федеральным законом от 25.06.2002 № 73-ФЗ.

Согласно Федеральному закону от 25.06.2002 № 73-ФЗ (в действующей редакции) требования к использованию земельного участка в границах объекта (выявленного объекта) культурного наследия.

1) В границах территории объекта культурного наследия:

а) на территории памятника или ансамбля запрещаются строительство объектов капитального строительства и увеличение объемно-пространственных характеристик существующих на территории памятника или ансамбля объектов капитального строительства; проведение земляных, строительных, мелиоративных и иных работ, за исключением работ по сохранению объекта культурного наследия или его отдельных элементов, сохранению историко-градостроительной или природной среды объекта культурного наследия;

б) на территории достопримечательного места разрешаются работы по сохранению памятников и ансамблей, находящихся в границах территории достопримечательного места, работы, направленные на обеспечение сохранности особенностей достопримечательного места, являющихся основаниями для включения его в единый государственный реестр объектов культурного наследия (памятников истории и культуры) народов Российской Федерации и подлежащих обязательному сохранению; строительство объектов капитального строительства в целях воссоздания утраченной градостроительной среды; осуществление ограниченного строительства, капитального ремонта и реконструкции объектов капитального строительства при

условии сохранения особенностей достопримечательного места, являющихся основаниями для включения его в единый государственный реестр объектов культурного наследия (памятников истории и культуры) народов Российской Федерации и подлежащих обязательному сохранению;

в) на территории памятника, ансамбля или достопримечательного места разрешается ведение хозяйственной деятельности, не противоречащей требованиям обеспечения сохранности объекта культурного наследия и позволяющей обеспечить функционирование объекта культурного наследия в современных условиях.

2) Применительно к территории достопримечательного места градостроительный регламент устанавливается в соответствии с законодательством Российской Федерации с учетом требований подпункта б) пункта 1 раздела I настоящих ограничений.

3) Особый режим использования земельного участка, в границах которого располагается объект археологического наследия, предусматривает возможность проведения археологических полевых работ в порядке, установленном Федеральным законом от 25.06.2002 № 73-ФЗ, земляных, строительных, мелиоративных, хозяйственных работ, указанных в статье 30 Федерального закона от 25.06.2002 № 73-ФЗ работ по использованию лесов и иных работ при условии обеспечения сохранности объекта археологического наследия, включенного в единый государственный реестр объектов культурного наследия (памятников истории и культуры) народов Российской Федерации, либо выявленного объекта археологического наследия, а также обеспечения доступа граждан к указанным объектам.

Особый режим использования водного объекта или его части, в границах которых располагается объект археологического наследия, предусматривает возможность проведения работ, определенных Водным кодексом Российской Федерации, при условии обеспечения сохранности объекта археологического наследия, включенного в единый государственный реестр объектов культурного наследия (памятников истории и культуры) народов Российской Федерации, либо выявленного объекта археологического наследия, а также обеспечения доступа граждан к указанным объектам и проведения археологических полевых работ в порядке, установленном Федеральным законом.

2. Часть Участка площадью 828 кв.м расположена в охранной зоне объектов культурного наследия 3 (участок ОЗ 3-1), расположенных за пределами зон охраны объектов культурного наследия исторически сложившихся центральных районов Санкт-Петербурга (Петродворцовый район Санкт-Петербурга).

Согласно Закону Санкт-Петербурга от 19.01.2009 N 820-7 "О границах зон охраны объектов культурного наследия на территории Санкт-Петербурга и режимах использования земель в границах указанных зон и о внесении изменений в Закон Санкт-Петербурга "О Генеральном плане Санкт-Петербурга и границах зон охраны объектов культурного наследия на территории Санкт-Петербурга" (редакция от 26.06.2014) на территории ОЗ:

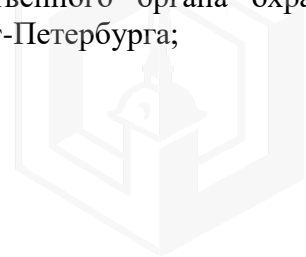
1) Не допускается:

- строительство и размещение предприятий, создающих повышенные грузовые потоки, взрыво-, пожароопасных и потенциально оказывающих отрицательное воздействие на объекты культурного наследия;

- строительство новых зданий, строений, сооружений, объектов инженерно-транспортных коммуникаций, кроме оговоренных в подпункте «2» настоящего пункта и предусмотренных режимами использования земель случаев регенерации историко-градостроительной или природной среды;

- снос (демонтаж) исторических зданий, сооружений (относящиеся к различным историческим периодам в зонах охраны расположенных за границами зон охраны исторически сложившихся центральных районов – построенные до 1957 г.; деревянные 1-2-этажные здания – построенные до 1917 г. (год постройки включительно), за исключением разборки аварийных конструкций; в случае разборки аварийных конструкций требуется восстановление внешнего облика исторических зданий, сооружений, формирующих уличный фронт застройки, которое производится в соответствии с заключением государственного органа охраны объектов культурного наследия. Порядок подготовки заключения государственного органа охраны объектов культурного наследия устанавливается Правительством Санкт-Петербурга;

2) Допускаются:



- реставрация, ремонт и реконструкция существующих зданий, сооружений, объектов инженерной и транспортной инфраструктуры в соответствии с особыми требованиями и параметрами режимов использования земель;

- восстановление утраченных объектов, являющихся частью историко-градостроительной или природной среды, в соответствии с заключением государственного органа охраны объектов культурного наследия. Порядок подготовки заключения государственного органа охраны объектов культурного наследия устанавливается Правительством Санкт-Петербурга;

- регенерация историко-градостроительной и природной среды в соответствии с особыми требованиями и параметрами режимов использования земель и на основании результатов научно-исследовательских работ;

- снос (демонтаж) диссонирующих объектов и объектов, не представляющих историко-культурной ценности в соответствии с заключением государственного органа охраны объектов культурного наследия. Порядок подготовки заключения государственного органа охраны объектов культурного наследия устанавливается Правительством Санкт-Петербурга.

3) Особые требования в ОЗ:

- не допускается грузовое движение по Дворцовому пр. в г. Ломоносове и участку Краснофлотского шоссе между Транспортным пер. и Дворцовым пер.

Особые требования в ОЗ 3:

- допускается проведение работ по регенерации историко-градостроительной среды при условии сохранения ценных характеристик среды:

высота - не более 12 м до конька крыши, акценты - не более 14 м (в кварталах 20548, 20547Б - не более 8 и 10 м соответственно);

композиционные принципы, присущие исторической застройке: использование скатных крыш;

- требуется визуальная нейтрализация диссонирующих объектов с помощью зеленых буферных зон;

- ограждения территорий прозрачные, не превышающие 1,8 м по высоте;

- не допускается застройка на территориях скверов.

4) Ценные элементы планировочной и ландшафтно-композиционной структуры Санкт-Петербурга.

Элементы исторической планировочной структуры.

Историческая система расселения:

- малые города - г. Ломоносов (Ораниенбаум).

Охраняется историческая система расселения Санкт-Петербургской агломерации: система расположения населенных пунктов и групп раннеэтнических поселений и их планировочная структура: устойчивое историческое зонирование территорий.

Элементы исторической ландшафтно-композиционной структуры.

Панорамы с основных путей обзора:

Санкт-Петербурга с дамбы и фарватеров Финского залива; дворцов и парков пос. Стрельна, г. Петродворца и г. Ломоносова с Финского залива, с Санкт-Петербургского, Петергофского, Ораниенбаумского, Краснофлотского шоссе и железной дороги Балтийского направления.

Охраняется обзор сложившихся панорам.

5) Ценные элементы планировочной и ландшафтно-композиционной структуры в зонах охраны объектов культурного наследия исторически сложившихся центральных районов Санкт-Петербурга.

Элементы исторической планировочной структуры:

а) магистральные дороги:

историческая трасса Верхней Петергофской дороги с аллеями в границах Петродворцового района Санкт-Петербурга: Дворцовый пр.;

Охраняются: трассировка дорог, аллеи посадки и озеленение. Рекомендуется воссоздание исторических аллеиных посадок и озеленения;

б) улицы:

г. Ломоносов: 1-я Нижняя ул., Александровская ул., Владимирская ул., ул. Дегтярева, ул. Дюма, Екатерининский пер., Еленинская ул., Иликовский пр., ул. Костылева, ул. Красного Флота, Кронштадтская ул., ул. Ломоносова, Манежная ул., Михайловская ул., Первомайская ул.,

Петербургская ул., Петровский пер., Привокзальная ул., ул. Рубакина, Швейцарская ул., существующие и утраченные проезды в структуре поселения.

Охраняются: трассировка улиц, сохранившиеся и утраченные исторические линии застройки, аллеи посадки и озеленение. Рекомендуется восстановление утраченных исторических линий застройки, аллейных посадок и озеленения;

в) железнодорожная ветка Балтийского направления и железнодорожная станция Ораниенбаум.

Охраняются: трассировка железнодорожной ветки и местоположение железнодорожных станций.

Элементы исторической ландшафтно-композиционной структуры:

а) водная система: р. Караста (г. Ломоносов).

Охраняются: акватория канала и гидрография рек в пределах береговой линии;

б) рельеф: вдоль р. Карасты; рельеф глинта г. Ломоносова.

Охраняется перепад отметок;

в) доминанты:

существующие: собор Архангела Михаила (г. Ломоносов); Большой (Меншиковский) дворец с террасами (г. Ломоносов); павильон Каталальной горки (Верхний парк, г. Ломоносов).

Охраняется доминирующая роль объекта в окружающей среде;

г) акценты:

существующие: дача А.Н.Еракова на Богумиловской ул. (г. Ломоносов); церковь Святого Спиридона Тримифунтского (Иликовский пр., д. 1, г. Ломоносов); Городские ворота (г. Ломоносов); здание (со шпилем) склада приборов Офицерской стрелковой школы (Еленинская ул., д. 25, г. Ломоносов); дача (со шпилем) по Еленинской ул., д. 10 (г. Ломоносов); дом по Еленинской ул., д. 16 (г. Ломоносов); дом (со шпилем) по Еленинской ул., д. 26 (г. Ломоносов).

Охраняется доминирующая роль объекта в окружающей среде;

Рекомендуется восстановление доминирующих качеств в окружающей среде;

д) панорамы и виды с путей обзора:

виды: дворцово-паркового ансамбля Верхнего парка и Нижнего сада в г.Ломоносове с Краснофлотского шоссе.

Охраняется обзор сложившихся панорам и видов;

е) панорамы и виды с площадок обзора:

виды: на собор Архангела Михаила с пересечения Михайловской ул. и Еленинской ул.

Охраняется обзор сложившихся панорам и видов с локальных площадок;

3. Часть Участка площадью 38 кв.м находится в охранной зоне водопроводных сетей.

4. Часть Участка площадью 9 кв.м находится в охранной зоне канализационных сетей.

5. На Участок распространяется следующее ограничение (обременение) в использовании: охранная зона тепловых сетей.

Собственник обязан обеспечить сохранность существующих коммуникаций и сооружений с беспрепятственным доступом к ним представителей эксплуатирующих организаций.

В соответствии с Генеральным планом Санкт-Петербурга, утвержденным Законом Санкт-Петербурга от 22.12.2005 № 728-99 "О Генеральном плане Санкт-Петербурга", Здание и Участок находятся в жилой зоне 2ЖД – зоне малоэтажной многоквартирной жилой застройки с включением объектов общественно-деловой застройки и инженерной инфраструктуры, связанных с обслуживанием данной зоны.

В соответствии с Постановлением Правительства Санкт-Петербурга от 21.06.2016 № 524 «О Правилах землепользования и застройки Санкт-Петербурга» Здание и Участок расположены в территориальной зоне Т2ЖД2 – зоне малоэтажных многоквартирных жилых домов и объектов общественно-деловой застройки, расположенных на территории исторических пригородов Санкт-Петербурга, с включением объектов инженерной инфраструктуры.

Здание и Участок находятся в границах земельного участка, в отношении которого "ДМ Инвест" на основании Распоряжений КГА от 07.09.2009 № 3014; от 02.11.2010 № 3369 осуществляет подготовку проекта планировки и проекта межевания территории, ограниченной Манежной ул., Еленинской ул., Михайловской ул., Александровской ул., в Петродворцовом

районе. На данный момент информация об утверждении проекта планировки и проекта межевания не подтверждена.

Условия проведения аукциона

Торги проводятся в форме аукциона, открытого по составу участников и открытого по форме подачи предложений по цене имущества, в соответствии с требованиями Федерального закона Российской Федерации от 21.12.2001 № 178-ФЗ «О приватизации государственного и муниципального имущества», Положением об организации продажи государственного или муниципального имущества на аукционе, утвержденным постановлением Правительства Российской Федерации от 12.08.2002 № 585, Законом Санкт-Петербурга от 10.03.2005 № 59-15 "О приватизации государственного имущества Санкт-Петербурга".

В соответствии с Налоговым кодексом Российской Федерации при покупке имущества казны субъекта Российской Федерации у покупателя возникает обязанность исчислить и уплатить в бюджет в соответствии с действующим законодательством Российской Федерации налог на добавленную стоимость в размере 18 процентов от цены продажи имущества (без учета НДС), определенной по результатам торгов.

В соответствии с Законом Санкт-Петербурга от 10.03.2005 № 59-15 "О приватизации государственного имущества Санкт-Петербурга", Договором от 20.04.2010 № Фао-238/2010, заключенным между Комитетом по управлению городским имуществом и ОАО «Фонд имущества Санкт-Петербурга», победитель аукциона уплачивает АО «Фонд имущества Санкт-Петербурга» за осуществление действий по организации и проведению приватизации имущества, находящегося в собственности Санкт-Петербурга, сверх цены продажи объекта нежилого фонда вознаграждение в размере 3 (трех) процентов от определенной по результатам аукциона цены продажи.

Информация о предыдущих торгах: торги по продаже лота 1 признаны несостоявшимися 17.06.2015 по причине подачи 1 заявки, 30.03.2016 - в связи с отсутствием допущенных участников, 02.09.2015, 28.10.2015, 03.02.2016, 20.07.2016 – в связи с отсутствием заявок.

К участию в аукционе допускаются физические и юридические лица, которые в соответствии со ст. 5 Федерального закона Российской Федерации «О приватизации государственного и муниципального имущества» могут быть признаны покупателями, своевременно подавшие заявку на участие в аукционе и представившие документы в соответствии с перечнем, объявленным в настоящем информационном сообщении, обеспечившие в установленный срок поступление на счет Продавца, указанный в настоящем информационном сообщении, установленной суммы задатка. Документом, подтверждающим поступление задатка на счет Продавца, является выписка со счета Продавца.

Обязанность доказать свое право на участие в аукционе лежит на претенденте.

Иностранные юридические и физические лица допускаются к участию в аукционе с соблюдением требований, установленных законодательством Российской Федерации.

Документы, представляемые для участия в аукционе:

1. Заявка на участие в аукционе по установленной форме, опубликованной в настоящем информационном сообщении (форма 6/7) в 2-х экземплярах (форма соответствующего документа также размещены на сайте АО «Фонд имущества Санкт-Петербурга» в сети Интернет www.property-fund.ru и на официальном сайте Российской Федерации в сети Интернет www.torgi.gov.ru).

2. Одновременно с заявкой претенденты представляют следующие документы:

Физические лица:

- предъявляют документ, удостоверяющий личность, или представляют копии всех его листов.

Юридические лица:

- заверенные копии учредительных документов;

- документ, содержащий сведения о доле Российской Федерации, субъекта Российской Федерации или муниципального образования в уставном капитале юридического лица (реестр владельцев акций либо выписка из него или заверенное печатью юридического лица (при наличии печати) и подписанное его руководителем письмо);

- документ, который подтверждает полномочия руководителя юридического лица на осуществление действий от имени юридического лица (копия решения о назначении этого лица или о его избрании) и в соответствии с которым руководитель юридического лица обладает правом действовать от имени юридического лица без доверенности.

3. Иные документы, требование к предоставлению которых может быть установлено федеральным законом.

В случае если от имени претендента действует его представитель по доверенности, к заявке должна быть приложена доверенность на осуществление действий от имени претендента, оформленная в установленном порядке, или нотариально заверенная копия такой доверенности. В случае если доверенность на осуществление действий от имени претендента подписана лицом, уполномоченным руководителем юридического лица, заявка должна содержать также документ, подтверждающий полномочия этого лица.

Все листы документов, представляемых одновременно с заявкой, либо отдельные тома данных документов должны быть прошиты, пронумерованы, скреплены печатью претендента (для юридического лица при наличии печати) и подписаны претендентом или его представителем.

Представленные иностранными юридическими лицами документы должны быть легализованы на территории Российской Федерации и иметь заверенный надлежащим образом перевод на русский язык.

Документы, содержащие помарки, подчистки, исправления и т.п., не рассматриваются. Заявки, поступившие после истечения срока приема заявок, указанного в информационном сообщении, либо представленные без необходимых документов, либо поданные лицом, не уполномоченным претендентом на осуществление таких действий, Продавцом не принимаются.

К указанным документам (в том числе к каждому тому) также прилагается их опись. Заявка и такая опись составляются в двух экземплярах, один из которых остается у Продавца, другой - у претендента.

К участию в аукционе допускаются лица, предоставившие все необходимые документы и оплатившие задаток на счет Продавца.

Для участия в аукционе претендент вносит задаток в соответствии с условиями договора о задатке, форма которого опубликована в настоящем информационном сообщении, а также на сайте АО «Фонд имущества Санкт-Петербурга» в сети Интернет www.property-fund.ru и на официальном сайте Российской Федерации в сети Интернет www.torgi.gov.ru, путем перечисления денежных средств на расчетный счет Организатора торгов – АО «Фонд имущества Санкт-Петербурга» (ИНН 7838332649, КПП 783801001) по выбору претендента:

– № 40702810190550000677
в ПАО «БАНК САНКТ-ПЕТЕРБУРГ»
в г. Санкт-Петербурге,
кор. счёт 30101810900000000790,
БИК 044030790 (юридические и физические лица);

Задаток должен поступить на указанный счет не позднее 26 СЕНТЯБРЯ 2016 г.

Настоящее информационное сообщение является публичной офертой для заключения договора о задатке в соответствии с формой договора о задатке (договора присоединения), опубликованной в настоящем информационном издании (форма 2/3), согласно ст. 437 ГК РФ.

Указанный договор о задатке считается в любом случае заключенным в письменной форме на условиях формы договора о задатке (договора присоединения), опубликованной в информационном сообщении, в случае подачи Претендентом заявки на участие в аукционе и перечисления суммы задатка.

Договор о задатке (договор присоединения) может быть заключен в форме единого документа, подписанного сторонами в соответствии с формой договора о задатке (договора присоединения), опубликованной в настоящем информационном сообщении (форма соответствующего документа также размещена на сайте АО «Фонд имущества Санкт-Петербурга» в сети Интернет www.property-fund.ru и на официальном сайте Российской Федерации в сети Интернет www.torgi.gov.ru).

Задаток перечисляется непосредственно стороной по договору о задатке (договору присоединения).

В платежном документе в графе «назначение платежа» необходимо указать «перечисление задатка для участия в торгах по продаже (либо продажи посредством публичного предложения) государственного имущества», договор о задатке от _____ № _____ (в случае заключения настоящего договора в форме единого документа, подписанного Сторонами), заявка от _____ № _____ (в случае перечисления задатка после подачи заявки для участия в торгах/продаже посредством публичного предложения).

Задаток служит обеспечением исполнения обязательства победителя аукциона по заключению договора купли-продажи. Задаток возвращается всем участникам торгов, кроме победителя, в течение 5 календарных дней со дня подведения итогов аукциона. Задаток, перечисленный победителем торгов, засчитывается в сумму платежа по договору купли-продажи.

Фактом внесения денежных средств в качестве задатка на участие в аукционе и подачей заявки претендент на участие в аукционе подтверждает согласие со всеми условиями проведения аукциона и условиями договора о задатке (договора присоединения), опубликованными в настоящем извещении о проведении аукциона.

Заявки с прилагаемыми к ним документами принимаются, начиная с 29 АВГУСТА 2016 года, представителем Продавца в помещениях отдела «Секретариат торгов» АО «Фонд имущества Санкт-Петербурга» по адресу: СПб, пер. Гривцова, д. 5, 1 этаж с 10:00 до 12:30 и с 14:00 до 17:00 по рабочим дням (по пятницам и предпраздничным дням с 10:00 до 12:30 и с 14:00 до 16:00).

Заявки, поступившие после истечения срока приема заявок, указанного в информационном сообщении, Продавцом не принимаются.

Срок окончания приема заявок – 26 СЕНТЯБРЯ 2016 г. в 17:00.

Ознакомиться с формой заявки, условиями договора о задатке, договора купли-продажи, иными сведениями об объектах, выставляемых на продажу, можно с момента приема заявок по адресу Продавца, а также на сайте Продавца в сети Интернет www.property-fund.ru и на официальном сайте Российской Федерации в сети Интернет www.torgi.gov.ru.

Телефоны для справок: 777-27-27, 331-41-30.

Победителем аукциона признается участник, предложивший наибольшую цену за объект продажи.

Заявки и документы претендентов рассматриваются **27 СЕНТЯБРЯ 2016 г.** по местонахождению Продавца.

Претендент приобретает статус участника аукциона с момента подписания протокола определения участников аукциона.

Продавец устанавливает факт поступления от претендентов задатков на основании выписки с соответствующего счета. По результатам рассмотрения документов продавец принимает решение о признании претендентов участниками аукциона или об отказе в допуске претендентов к участию в торгах, которое оформляется протоколом. Претенденты, признанные участниками аукциона, а также претенденты, не допущенные к участию в аукционе, уведомляются об этом путем вручения им под расписку соответствующего уведомления **28 СЕНТЯБРЯ 2016 г. с 9:30 до 9:50** в помещениях отдела «Секретариат торгов» АО «Фонд имущества Санкт-Петербурга» по адресу: Санкт-Петербург, пер. Гривцова, д. 5.

Претендентам, не допущенным к участию в аукционе, задаток возвращается в течении 5 календарных дней со дня подписания протокола о признании претендентов участниками аукциона.

Вручение карточек участников аукциона проводится при наличии паспорта и, в необходимом случае, доверенности **28 СЕНТЯБРЯ 2016 г. с 9:30 до 9:50** в помещениях

отдела «Секретариат торгов» АО «Фонд имущества Санкт-Петербурга» по адресу: Санкт-Петербург, пер. Гривцова, д. 5.

Одно лицо имеет право подать только одну заявку.

Подведение итогов аукциона осуществляется 28 СЕНТЯБРЯ 2016 г. в 10:00 по адресу организатора аукциона: СПб, пер. Гривцова, д. 5.

Извещение о проведении торгов размещено на официальном сайте РФ для размещения информации о проведении торгов: www.torgi.gov.ru и сайте АО «Фонд имущества Санкт-Петербурга» в сети Интернет www.property-fund.ru.

Претендент имеет право отозвать принятую продавцом заявку до момента утверждения протокола определения участников открытого аукциона, уведомив об этом (в письменной форме) продавца. В случае отзыва претендентом в установленном порядке заявки до даты окончания приема заявок задаток возвращается претенденту в течение 5 дней со дня поступления уведомления об отзыве заявки, в случае отзыва заявки позднее даты окончания приема заявок задаток возвращается в течение 5 дней с даты подведения итогов торгов.

Аукцион, на который подана одна заявка или к которому допущен один участник, признается несостоявшимся.

После открытия аукциона аукционистом оглашаются наименование имущества, основные его характеристики, начальная цена продажи и «шаг аукциона», после чего участникам аукциона предлагается заявить эту цену путем поднятия карточек.

После заявления участниками аукциона начальной цены аукционист предлагает участникам аукциона заявлять свои предложения по цене продажи, превышающей начальную цену. Каждая последующая цена, превышающая предыдущую цену на «шаг аукциона», заявляется участниками аукциона путем поднятия карточек. В случае заявления цены, кратной «шагу аукциона», эта цена заявляется участниками аукциона путем поднятия карточек и ее оглашения.

Аукционист называет номер карточки участника аукциона, который первым заявил начальную или последующую цену, указывает на этого участника и объявляет заявленную цену как цену продажи. При отсутствии предложений со стороны иных участников аукциона аукционист повторяет эту цену 3 раза. Если до третьего повторения заявленной цены ни один из участников аукциона не поднял карточку и не заявил последующую цену, аукцион завершается.

По завершении аукциона аукционист объявляет о продаже имущества, называет его продажную цену и номер карточки победителя аукциона. Победителем аукциона признается участник, номер карточки которого и заявленная им цена были названы аукционистом последними.

Если после трехкратного объявления начальной цены продажи ни один из участников аукциона не поднял карточку, аукцион признается несостоявшимся.

Цена лота, предложенная победителем аукциона, заносится в протокол об итогах аукциона.

Протокол об итогах аукциона с момента его утверждения продавцом приобретает юридическую силу и является документом, удостоверяющим право победителя на заключение договора купли-продажи.

Уведомление о признании участника аукциона победителем выдается победителю или его полномочному представителю под расписку в день подведения итогов аукциона.

Согласно п.14 ст.18 Федерального закона от 21.12.2001 № 178-ФЗ «О приватизации государственного и муниципального имущества» и с учетом требований Положения об организации продажи государственного и муниципального имущества на аукционе, утвержденного постановлением Правительства Российской Федерации от 12.08.2002 №585, договор купли-продажи заключается между Продавцом и Победителем аукциона в соответствии с формой договора купли-продажи, опубликованной в настоящем информационном сообщении, **в течении 5 рабочих дней с даты подведения итогов аукциона.**

Оплата по договору купли-продажи производится одновременно не позднее 30 календарных дней с момента подписания договора, заключаемого в соответствии с формой, опубликованной в настоящем информационном сообщении, по безналичному расчету на

расчетный счет АО «Фонд имущества Санкт-Петербурга»: 40702810235000002666 в ПАО «Банк Санкт-Петербург» г. Санкт-Петербург, кор. счёт 30101810900000000790, БИК 044030790, ИНН 7838332649, КПП 783801001.

Задаток, внесенный победителем аукциона, засчитывается в счет оплаты приобретаемого имущества.

При уклонении (отказе) победителя аукциона от заключения в установленный срок договора купли-продажи задаток ему не возвращается, и он утрачивает право на заключение указанного договора.

Право собственности переходит к покупателю с момента государственной регистрации перехода права собственности в органе, осуществляющем государственную регистрацию прав на недвижимое имущество и сделок с ним, при условии выполнения покупателем обязанности по оплате цены продажи в соответствии с договором купли-продажи. Расходы по государственной регистрации перехода права собственности возлагаются на покупателя. Факт оплаты подтверждается выпиской со счета продавца о поступлении денежных средств в размере и в порядке, указанном в договоре купли-продажи. Передача объекта осуществляется путем подписания акта приема-передачи в течение 3 рабочих дней с момента зачисления денежных средств в полном объеме на счет продавца.

**Форма заявки
Форма 6/7**

Текст утвержденной формы

**Форма договора о задатке
Форма 2/3**

Текст утвержденной формы

**Форма договора купли-продажи нежилого здания (сооружения)
одновременно с отчуждением покупателю земельного участка**

ДОГОВОР

**купли-продажи нежилого здания (сооружения) совместно
с земельным участком, на котором оно расположено,
заключаемый по результатам торгов**

Санкт-Петербург

«__» _____ 20__

г.

_____, осуществляющий(ая) функции продавца на основании _____ (далее – Продавец), в лице _____, действующего на основании _____, с одной стороны, и _____ (далее – Покупатель), в лице _____, действующего на основании _____, с другой стороны (далее – Стороны), в соответствии с действующим законодательством о приватизации и на основании: результатов аукциона от __. __. __, протокол N ____ <1>, заявки от __. __. __ <2>, протокола об итогах продажи имущества от __. __. __ N ____ <3> (приложение 1) заключили настоящий договор (далее – Договор) о нижеследующем:

- <1> Включается в текст договора при продаже Объекта на аукционе.
- <2> Включается в текст договора при продаже Объекта посредством публичного предложения.
- <3> Включается в текст договора при продаже Объекта без объявления цены.

Основные понятия

Объект – указанные в п. 1.1 Договора:

- 1) нежилое здание, сооружение;
- 2) земельный участок, занимаемый зданием (сооружением).


1. Предмет Договора

1.1. Продавец обязуется передать в собственность Покупателя, а Покупатель обязуется принять и оплатить по цене и на условиях Договора:

1.1.1. Нежилое здание (сооружение) (далее – Здание)

(наименование района (населенного пункта), адрес,

наименование, назначение, этажность, кадастровый номер)



Площадь Здания составляет _____ (_____) кв. м.
(цифрами и прописью)

1.1.2. Земельный участок (далее – Участок) _____
(кадастровый номер)

площадью _____ кв. м, расположенный по адресу: _____, входящий в состав земель _____,
(категория земель)

предоставленный для _____ и иного использования, не противоречащего ограничениям, установленным соответствующими органами власти (местного самоуправления) в соответствии с законодательством и утвержденными строительными, санитарными, природоохранными, противопожарными нормами.

Участок расположен в границах, установленных в соответствии с планом земельного участка, с указанием кадастрового номера и категории земель, в состав которых входит земельный участок (приложение 2).

1.2. Комплект документов, описывающих объект нежилого фонда, подготовленный районным филиалом ГУИОН – проектно-инвентаризационным бюро (далее – ПИБ) в соответствии с требованиями, предъявляемыми к порядку проведения технического и кадастрового учета объектов недвижимости, прилагается к Договору и является его неотъемлемой частью (приложение 3). Указанный комплект документов должен быть прошит, скреплен печатью и подписан начальником ПИБ.

2. Цена и порядок расчетов

2.1. Цена продажи Объекта включает в себя:

2.1.1. Цену продажи Здания: _____ (_____) руб.
(цифрами и прописью)

2.1.2. Цену продажи Участка _____ (_____) руб.
(цифрами и прописью)

2.1.3. Цена продажи Объекта включает в себя задаток в размере _____ (_____) руб.,
(цифрами и прописью)

на момент заключения Договора перечисленный Покупателем Продавцу <4>.

<4> Пункты включаются в Договор в случае продажи Объекта на аукционе.

2.1.4. Подлежащая оплате оставшаяся часть цены продажи Объекта на момент заключения Договора составляет _____ (_____) руб., в том числе:

(цифрами и прописью)

– оставшаяся часть цены продажи Здания: _____ (_____) руб.;
(цифрами и прописью)

– оставшаяся часть цены продажи Участка: _____ (_____) руб. <5>.
(цифрами и прописью) –

<5> Пункты включаются в Договор в случае продажи Объекта на аукционе.

2.2. Покупатель перечисляет:

2.2.1. Подлежащую оплате оставшуюся часть цены продажи Объекта (п. 2.1.4 Договора) <6> и(или) цену продажи Объекта (п. 2.1.1 Договора) <7> по безналичному расчету на расчетный счет Продавца не позднее 30 дней с момента подписания Договора.

<6> В случае продажи Объекта на аукционе.

<7> В случае продажи Объекта посредством публичного предложения либо без объявления цены.

3. Обязанности Сторон

3.1. Продавец обязуется в течение 5 (пяти) дней с момента выполнения Покупателем обязанности, предусмотренной п. 3.2.1 Договора, предоставить Покупателю подписанное Продавцом заявление о государственной регистрации перехода права собственности на Объект вместе с необходимыми для этого документами, включая заявление Комитета имущественных отношений Санкт-Петербурга о государственной регистрации ограничений, обременений, сервитутов.

3.2. Покупатель обязуется:

3.2.1. Оплатить цену продажи Объекта в размере, сроки и в порядке, установленном в разделе 2 Договора. Указанная в данном пункте обязанность Покупателя считается выполненной с момента поступления на расчетный счет Продавца цены продажи Объекта.

3.2.2. Передать документы, указанные в п. 3.1 Договора, в установленном законодательством порядке в пятидневный срок в орган, осуществляющий государственную регистрацию прав на недвижимое имущество и сделок с ним.

3.2.3. Обеспечивать выполнение условий охранного обязательства (приложение 4) <8>.

<8> Пункт включается в текст Договора при условии, что Здание является объектом культурного наследия народов Российской Федерации.

3.2.4. В пятидневный срок с момента государственной регистрации перехода права собственности на Объект уведомить Продавца о состоявшейся регистрации с приложением нотариально заверенной копии свидетельства о государственной регистрации права собственности Покупателя на Объект.

3.3. Передача Объекта Продавцом и принятие его Покупателем осуществляется по передаточному акту, подписываемому Сторонами в трехдневный срок с момента выполнения Покупателем обязанности по оплате цены продажи Объекта (п. 3.2.1 Договора).

4. Обременение права собственности

4.1. В отношении Здания действуют следующие обременения:

4.2. В отношении Участка действуют следующие обременения:

4.3. В соответствии с п. ____ распоряжения Комитета имущественных отношений Санкт-Петербурга установлено обременение права собственности на Объект в виде обязанности покупателя обеспечивать эксплуатирующим организациям беспрепятственный допуск к инженерному оборудованию, находящемуся на Объекте, для выполнения необходимых ремонтных работ, работ по ликвидации аварий либо неисправности оборудования, приборов учета и контроля.

Данная обязанность устанавливается в пользу третьего лица, под которым понимается эксплуатационная организация, осуществляющая техническое обслуживание Объекта либо других зданий и сооружений, для обслуживания которых необходимо инженерное оборудование, находящееся на Объекте.

4.4. При отчуждении Объекта Покупатель обязуется включать в договоры, предусматривающие переход права собственности на Объект, обязанность, установленную в п. ____ распоряжения Комитета имущественных отношений Санкт-Петербурга, п. 4.3 Договора.

5. Возникновение права собственности

5.1. Право собственности на Объект переходит к Покупателю с момента государственной регистрации перехода права собственности в органе, осуществляющем государственную регистрацию прав на недвижимое имущество и сделок с ним, при условии выполнения Покупателем обязанности по оплате цены продажи Объекта (п. 3.2.1 Договора).

Право собственности обременено условиями охранный обязательства <10>.

<10> Включается в текст Договора при условии, что Здание является объектом культурного наследия народов Российской Федерации.

Одновременно с переходом к Покупателю права собственности на Объект к нему переходят все права и обязанности Арендодателя по договору аренды _____ от _____ N _____ <11>.

<11> Включается в текст Договора при условии, что в отношении здания, сооружения на момент заключения договора купли-продажи имеется действующий договор аренды.

5.2. Риск случайной гибели или случайного повреждения Объекта переходит к Покупателю с момента передачи Объекта в соответствии с п. 3.3 Договора.

Включается в текст Договора при условии, что в отношении здания, сооружения на момент заключения договора купли-продажи имеется действующий договор аренды.

5.3. Покупатель обязуется оплатить арендную плату по договору аренды здания, сооружения, а также предусмотренную договором аренды здания, сооружения неустойку за ненадлежащее исполнение арендатором обязательств по договору аренды здания, сооружения, начисленные до момента выполнения Покупателем обязанности по оплате цены продажи Объекта (п. 2.2 Договора) и поступления денежных средств на счет, соответствующий установленному коду бюджетной классификации.

<Включается в текст Договора при условии, что в отношении здания, сооружения на момент заключения договора купли-продажи имеется действующий договор аренды и Покупатель является арендатором здания, сооружения>.

5.4. Расходы по содержанию Объекта несет Покупатель с момента передачи Объекта в соответствии с п. 3.3 Договора.

<Включается в текст Договора при условии, что в отношении Объекта на момент заключения Договора отсутствует действующий договор аренды>.

6. Особые условия

6.1. Права третьих лиц на Объект:

6.1-1. Здание обременено договором аренды N ____ от __. __. __, заключенным с Покупателем на срок до __. __. __.

С момента исполнения Покупателем обязанности по оплате цены продажи Объекта в соответствии с пп. 2.1 и 3.2.1 Договора обязательство Покупателя по внесению арендной платы по договору аренды _____ в соответствии со ст. 414 Гражданского кодекса РФ считается прекращенным.

При этом Покупатель признает и подтверждает, что:

денежные средства, перечисленные Покупателем в бюджет Санкт-Петербурга в качестве арендной платы по договору аренды _____ до момента исполнения Покупателем обязанности по оплате цены продажи Объекта в соответствии с пп. 2.1 и 3.2.1 Договора, в том числе в счет предстоящих периодов (выплаченные авансом) (далее – денежные средства), являются выплаченными Покупателем на основании и в соответствии с условиями договора аренды _____ и возврату Покупателю или зачету в счет оплаты цены продажи Объекта не подлежат;

денежные средства в той части, в какой они признаются или могут быть признаны впоследствии излишне уплаченными в бюджет Санкт-Петербурга (неосновательным обогащением Санкт-Петербурга), возврату Покупателю или зачету в счет оплаты цены продажи Объекта не подлежат, так как помимо указанного в абзаце 4 настоящего пункта Покупатель настоящим осуществляет полное прощение данного долга (статья 415 Гражданского кодекса РФ) <*>.

<*> Включается в текст Договора при условии, что в отношении Здания на момент заключения договора купли-продажи действует договор аренды, по которому в установленном порядке внесена авансированная арендная плата, и арендатор Здания является покупателем по договору купли-продажи.

6.1-2. Участок обременен договором аренды N ____ от __. __. __, заключенным с Покупателем на срок до __. __. __.

С момента государственной регистрации перехода права собственности на Объект по Договору обязательство Покупателя по внесению арендной платы по договору аренды _____ в соответствии со ст. 413 Гражданского кодекса РФ считается прекращенным.

При этом Покупатель признает и подтверждает, что: денежные средства, перечисленные Покупателем в бюджет Санкт-Петербурга в качестве арендной платы по договору аренды _____ до момента государственной регистрации перехода права собственности на Объект по Договору, в том числе в счет предстоящих периодов (выплаченные авансом) (далее – денежные средства), являются выплаченными Покупателем на основании и в соответствии с условиями договора аренды _____ и возврату Покупателю или зачету в счет оплаты цены продажи Объекта не подлежат;

денежные средства в той части, в какой они признаются или могут быть признаны впоследствии излишне уплаченными в бюджет Санкт-Петербурга (неосновательным обогащением Санкт-Петербурга), возврату Покупателю или зачету в счет оплаты цены продажи Объекта не подлежат, так как помимо указанного в абзаце 4 настоящего пункта Покупатель настоящим осуществляет полное прощение данного долга (ст. 415 Гражданского кодекса РФ) <***>.

<***> Включается в текст Договора при условии, что в отношении Участка на момент заключения договора купли-продажи действует договор аренды.

6.1-3. Здание обременено договором аренды от __. __. __ N ____, заключенным с _____ на срок до __. __. __, по которому в порядке авансирования внесены денежные средства, составляющие арендную плату за период по _____, которые после заключения договора купли-продажи Покупателю не передаются и остаются в собственности Санкт-Петербурга в полном объеме.

Покупатель признает и подтверждает, что: указанное обременение учтено при определении цены Объекта; с момента перехода к нему права собственности на Объект в соответствии с п. 1 ст. 617 Гражданского кодекса РФ к нему переходят права и обязанности арендодателя по договору аренды от __. __. __ N ____ в объеме, существующем на момент перехода права собственности на Объект, в связи с чем Покупатель не вправе требовать от _____ выплаты арендной платы за Здание за период по __. __. __, при этом в случае прекращения договора аренды Здания до указанного срока Покупатель принимает на себя обязательство по возмещению _____ внесенных последним в порядке авансирования денежных средств, составляющих арендную плату за Здание, в той части, в какой они признаются или могут быть признаны впоследствии излишне уплаченными в бюджет Санкт-Петербурга либо Покупателю (неосновательным обогащением Санкт-Петербурга либо Покупателя) <***>.

<***> Включается в текст Договора при условии, что в отношении Здания на момент заключения договора купли-продажи действует договор аренды, по которому в установленном порядке внесена авансированная арендная плата, и покупатель по договору купли-продажи не является арендатором Здания.

6.1-4. Участок обременен договором аренды от __. __. __ N ____, заключенным с _____ на срок до __. __. __, по которому в установленном порядке внесены денежные средства, составляющие арендную плату за период по _____, которые после заключения договора купли-продажи Покупателю не передаются и остаются в собственности Санкт-Петербурга в полном объеме.

Покупатель признает и подтверждает, что: указанное обременение учтено при определении цены Здания; с момента перехода к нему права собственности на Объект в соответствии с п. 1 ст. 617 Гражданского кодекса РФ к нему переходят права и обязанности арендодателя по договору аренды от __. __. __ N ____ в объеме, существующем на момент перехода права собственности на Объект, в связи с чем Покупатель не вправе требовать от _____ выплаты арендной платы за Участок за период по __. __. __, при этом в случае прекращения указанного договора аренды Участка до указанного срока Покупатель принимает на себя обязательство по возмещению _____ внесенных последним денежных средств, составляющих арендную плату за Участок, в той части, в какой они признаются или могут быть признаны впоследствии излишне уплаченными в бюджет Санкт-Петербурга либо Покупателю (неосновательным обогащением Санкт-Петербурга либо Покупателя) <****>.

<****> Включается в текст Договора при условии, что в отношении Участка на момент заключения договора купли-продажи действует договор аренды.

6.2. В соответствии с п. 9 Положения о подготовке и выполнении охранных обязательств при приватизации объектов культурного наследия, утвержденного постановлением Правительства РФ от 16.12.2002 N 894, условия охранных обязательств (приложение 4) являются существенными условиями Договора <12>.

<12> Включается в текст Договора при условии, что Здание является объектом культурного наследия народов Российской Федерации.

6.3. _____
(иные условия, устанавливаемые Сторонами)

7. Ответственность Сторон

7.1. Стороны несут ответственность в порядке, предусмотренном законодательством, за предоставление не соответствующей действительности информации, за непредоставление информации, которая им была известна либо которая должна была быть известна и имевшей существенное значение для заключения Договора.

7.2. Стороны несут ответственность за невыполнение либо ненадлежащее выполнение условий Договора в соответствии с требованиями законодательства.

7.3. За нарушение срока внесения платежа, указанного в п. 2.2 Договора, Покупатель выплачивает Продавцу неустойку (пеню) в размере 0,15% от цены продажи Объекта за каждый день просрочки. При этом убытки, подлежащие возмещению, взыскиваются в полном объеме сверх неустойки.

7.4. За нарушение условий Договора, предусмотренных п. 3.2.2 Договора, Покупатель уплачивает Продавцу неустойку (пеню) в размере 0,05% от цены продажи Объекта за каждый день просрочки.

7.5. Односторонний отказ Продавца от исполнения Договора возможен в случае просрочки Покупателем платежа свыше 10 дней по истечении срока, указанного в п. 2.2 Договора.

8. Прочие условия

8.1. Последующее отчуждение Объекта полностью или по частям (долям в праве общей долевой собственности на Объект) влечет переход к новым собственникам соответствующих прав и обязанностей, в том числе предусмотренных п. 3.2.3, п. 4.3 Договора.

8.2. До момента подписания Договора Покупатель ознакомился с состоянием Здания и технической документацией к нему.

8.3. Все изменения и дополнения к Договору действительны, если они совершены в письменной форме и подписаны Сторонами.

8.4. Во всем, что не урегулировано Договором, Стороны руководствуются требованиями законодательства.

8.5. Споры, возникающие при исполнении Договора, разрешаются Арбитражным судом Санкт-Петербурга и Ленинградской области или судом общей юрисдикции в соответствии с их компетенцией.

8.6. Договор составлен в шести экземплярах, имеющих одинаковую юридическую силу:

Два экземпляра Договора – для Продавца, два экземпляра Договора – для Покупателя, один экземпляр Договора – для Комитета имущественных отношений Санкт-Петербурга, один экземпляр Договора – в орган, осуществляющий государственную регистрацию прав на недвижимое имущество и сделок с ним, а также если Объект отнесен к категории объектов культурного наследия, одна копия Договора – в КГИОП, а также одна копия Договора – в эксплуатационную организацию, осуществляющую техническое обслуживание Объекта.

Приложения:

1. Протокол аукциона от ____ . ____ . ____ N __ (заявка от ____ . ____ . ____; протокол об итогах продажи имущества от ____ . ____ . ____ N ____).

2. План земельного участка с указанием кадастрового номера и категории земель, в состав которых входит земельный участок.

3. Комплект документов, описывающих объект нежилого фонда и подготовленный районным филиалом ГУИОН – ПИБ в соответствии с требованиями, предъявляемыми к порядку проведения технического и кадастрового учета объектов недвижимости. Указанный комплект документов должен быть прошит, скреплен печатью и подписан начальником ПИБ.

4. Охранное обязательство, подготовленное КГИОП и подписанное КГИОП <14>.

<14> Включается в текст Договора при условии, что Здание является объектом культурного наследия народов Российской Федерации.

5. _____
(иные приложения)

9. Юридические адреса и реквизиты Сторон

1. Продавец: _____

Адрес: _____

Расчетный счет _____

2. Покупатель: _____

Для юр. лиц _____

(полное наименование)

ИНН _____

Место нахождения: _____

Адрес, по которому осуществляется почтовая связь: _____

Дата и место государственной регистрации _____

Номер регистрационного свидетельства _____

Расчетный счет _____

Для физ. лиц _____



(ФИО, дата рождения)

Документ, удостоверяющий личность: _____

(наименование, серия, номер,

_____ дата выдачи, выдавший документ орган)

Адрес: _____

(постоянного места жительства или преимущественного пребывания)

От Продавца:

От Покупателя:

