

ПРАВИТЕЛЬСТВО САНКТ- ПЕТЕРБУРГА  
КОМИТЕТ ИМУЩЕСТВЕННЫХ ОТНОШЕНИЙ САНКТ-ПЕТЕРБУРГА

РЕШЕНИЕ

о проведении аукциона на право заключения договора аренды объекта нежилого фонда, находящегося в государственной собственности Санкт-Петербурга, для субъектов малого и среднего предпринимательства в Санкт-Петербурге и организаций, образующих инфраструктуру поддержки малого и среднего предпринимательства в Санкт-Петербурге

от 14.09.2020

№ УРДНФ--2161/20

В соответствии с распоряжением Комитета имущественных отношений Санкт-Петербурга от 31.07.2019 № 127-р «О проведении аукционов на право заключения договоров аренды объектов нежилого фонда, находящихся в государственной собственности Санкт-Петербурга»:

1. Провести торги в форме аукциона на право заключения договора аренды объекта нежилого фонда (далее – Аукцион), находящегося в государственной собственности Санкт-Петербурга (далее – Объект), среди субъектов малого и среднего предпринимательства в Санкт-Петербурге и организаций, образующих инфраструктуру поддержки малого и среднего предпринимательства в Санкт-Петербурге, расположенного по адресу: Санкт-Петербург, ул. Радшцева, д. 8, лит. А, пом. 1-Н.

Район Санкт-Петербурга: Центральный  
Кадастровый номер: 78:31:0001128:2155

Этаж: подвал

Общая площадь помещения: 86,5 кв. м

Входы: 1 отдельный с улицы, 1 общий со двора

Элементы благоустройства: электроснабжение, водоснабжение, отопление, канализация

Целевое назначение: нежилое.

2. Санкт-Петербургскому государственному казенному учреждению «Имущество Санкт-Петербурга» обеспечить организацию Аукциона.

3. Проведение Аукциона осуществляется в электронной форме.

4. Установить, что:

4.1. Договор аренды Объекта заключается на 10 лет.

4.2. Начальная цена составляет 658 105,84 (шестьсот пятьдесят восемь тысяч сто пять рублей 84 копейки)

5. Ограничения, обременения в отношении Объекта, определяемые в соответствии с заключениями уполномоченных исполнительных органов государственной власти и сведениями из Единого государственного реестра недвижимости:

Объект расположен в здании, являющемся выявленным объектом культурного наследия «Дом П.П. Порфирьева (Е.М. Розен)».

Обязанность арендатора по присоединению Объекта к электросетям.

6. Информация о наличии (отсутствии) перепланировок Объекта, не согласованных в установленном порядке: самовольная перепланировка.

7. Информация о наличии (отсутствии) технологического присоединения энергопринимающих устройств, необходимых для электроснабжения Объекта, к электрическим сетям: сведения о надлежащем присоединении Объекта к электросетям отсутствуют.

Заместитель  
председателя Комитета

А.Р.Якушев

ДОКУМЕНТ ПОДПИСАН  
ЭЛЕКТРОННОЙ ПОДПИСЬЮ

Сертификат 66CB550029AB2B9F4764E69354D72BF2  
Владелец Якушев Александр Ростиславович  
Действителен с 20.12.2019 по 20.12.2020

## РАСЧЕ I

арендной платы за нежилое помещение  
к договору аренды нежилого фонда

№ от г. по адресу:

191123, г. Санкт-Петербург, улица Радищева, д. 8, литера А, помещение N 1-Н

## 1. СПРАВОЧНЫЕ ДАННЫЕ

1.1. Наименование предприятия, арендуемого данное помещение

1.2. Существующие ограничения на использование объекта

Офисное: нет Торговое: нет Промышленное: нет

1.3. Арендуемая площадь (м.кв.): 86.50

1.4. Занимаемые этажи: Подвал с заглублением до 1,5 м.

Тех.этаж: нет;

1.5. Состояние помещения: удовлетворительное

1.6. Вход в помещение: отдельный с улицы

1.7. Тип здания: ЗДАНИЯ С КИРП.СТЕНАМИ ТОЛЩ.1.5-2.5КИРП.,ПЕРЖ/Б...

1.8. Благоустройства: Водоснабжение: есть; Электроснабжение: есть;  
Отопление: есть; Канализация: есть;

1.9. Коэффициент социальной значимости арендатора: 1.00

1.10. Расположение:

Зона: 1

Координата X: 116 325

Координата Y:

94 401

## 2. РАСЧЕТ АРЕНДНОЙ ПЛАТЫ

## 2.1. Расчетные коэффициенты

Базовая ставка	9 527.000
Арендный	0.700
Местоположения	0.841
Площади	1.090
Занимаемых этажей	0.840
Состояния помещения	0.920
Входа в помещение	1.000
Типа здания	1.000
Элементов благоустройства	
- водоснабжения	1.000
- канализации	1.000
- отопления	1.000
- электричества	1.000
Ставка арендной платы в РУБ. за м.кв. в год (без льгот):	4 724.369
Ставка арендной платы в РУБ. за м.кв. в год:	4 724.369

Индекс изменения размеров ставки арендной платы 1.610407610

Наилучшее использование: Торговля

Арендная плата при наилучшем использовании:

Без льгот:

В год: 658 105.84 руб. в квартал: 164 526.46 руб. в месяц: 54 842.15 руб.

Средняя стоимость 1 кв.м. в год: 7 608.16 руб.

Общая арендуемая площадь по договору: 86.50 (помещений: 1)

Количество объектов в расчете: 1

Арендная плата при наилучшем использовании:

Без льгот:

В год: 658 105.84 руб. в квартал: 164 526.46 руб. в месяц: 54 842.15 руб.

С учетом коэффициента социальной значимости:

В год: 658 105.84 руб. в квартал: 164 526.46 руб. в месяц: 54 842.15 руб.

Средняя стоимость 1 кв.м. в год: 7 608.16 руб.

Дата расчета: 21.09.2020 Исполнитель: 

Ченцова И.В.

# СПРАВКА ДЛЯ РАСЧЕТА АРЕНДНОЙ ПЛАТЫ

## 1. Сведения об объекте.

Адрес объекта:

Район	Центральный	Улица	улица Радищева	
Номер дома	8	Корпус		Литера А

Описательный адрес (угловых и сквозных строений): \_\_\_\_\_ улица Радищева, дом 8

Тип здания:

<input checked="" type="checkbox"/>	Капитальное
<input type="checkbox"/>	Капитальное деревянное

Тип объекта аренды:

<input type="checkbox"/>	здание	<input type="checkbox"/>	часть здания
<input type="checkbox"/>	сооружение	<input type="checkbox"/>	часть сооружения
<input checked="" type="checkbox"/>	помещение(я)	<input type="checkbox"/>	часть(и) помещения(й)

Номер объекта учета \*:

Номер помещения(й) (части(ей)), сдаваемого(ых) в аренду \*\*: \_\_\_\_\_

1-Н	1-Н
-----	-----

Занимаемые этажи:

<input type="checkbox"/>	1-й этаж
<input type="checkbox"/>	2-й этаж (с лифтом)
<input type="checkbox"/>	2-й этаж (без лифта)
<input type="checkbox"/>	Выше 2-го (с лифтом)
<input type="checkbox"/>	Выше 2-го (без лифта)
<input checked="" type="checkbox"/>	Подвал (с заглублением до 1.5 м включительно)
<input type="checkbox"/>	Подвал (с заглублением более 1.5 м)
<input type="checkbox"/>	Цоколь (с заглублением до 0.5 м включительно)
<input type="checkbox"/>	Цоколь (с заглублением более 0.5 м)

Технический этаж

Элементы благоустройства здания:

<input checked="" type="checkbox"/>	Электроснабжение
<input checked="" type="checkbox"/>	Водоснабжение
<input checked="" type="checkbox"/>	Отопление
<input checked="" type="checkbox"/>	Канализация

Элементы благоустройства объекта учета \*:

<input checked="" type="checkbox"/>	Электроснабжение
<input checked="" type="checkbox"/>	Водоснабжение
<input checked="" type="checkbox"/>	Отопление
<input checked="" type="checkbox"/>	Канализация

Элементы благоустройства объекта аренды \*\*: \_\_\_\_\_

<input checked="" type="checkbox"/> Электроснабжение	<input checked="" type="checkbox"/> Водоснабжение
<input checked="" type="checkbox"/> Отопление	<input checked="" type="checkbox"/> Канализация

Входы в помещение:	Кличество:	Номера по ситуационному плану:
С улицы отдельных:	1	3
С улицы общих:		
Со двора отдельных:		
Со двора общих:	1	6
Через проходную:		

Общая площадь здания (кв. м):  
(заполняется при учете ПОН)

Общая площадь объекта учета (кв. м):

Общая площадь помещения(й) (части(ей)),  
сдаваемого в аренду на занимаемом этаже (кв.м):

Коэффициент потребительских качеств \*\*\*:

Общая площадь помещения(й) (части(ей)), сдаваемого(ых) в  
аренду на занимаемом этаже,

с учетом коэффициента потребительских качеств \*\*\*(кв. м):

Общая площадь объекта аренды (кв.м):

<b>86.5</b>
86.5
i-Н
86.5

**Примечание:**

Общая площадь объекта учета по сведениям Единого государственного реестра недвижимости: 86.5 кв.м

В 2012 году в филиал ФГБУ «ФКП Росреестра» по Санкт-Петербургу сведения о помещении были переданы для включения в Государственный кадастр недвижимости (с 01.01.2017 - Единый государственный реестр недвижимости) – верно/не-верно (не нужно зачеркнуть)


Сведения о перепланировке и т.д.

Справка изготовлена по данным выписки из ЕГРН ОТ 10.07.2020 №78/001/004/2020-89936

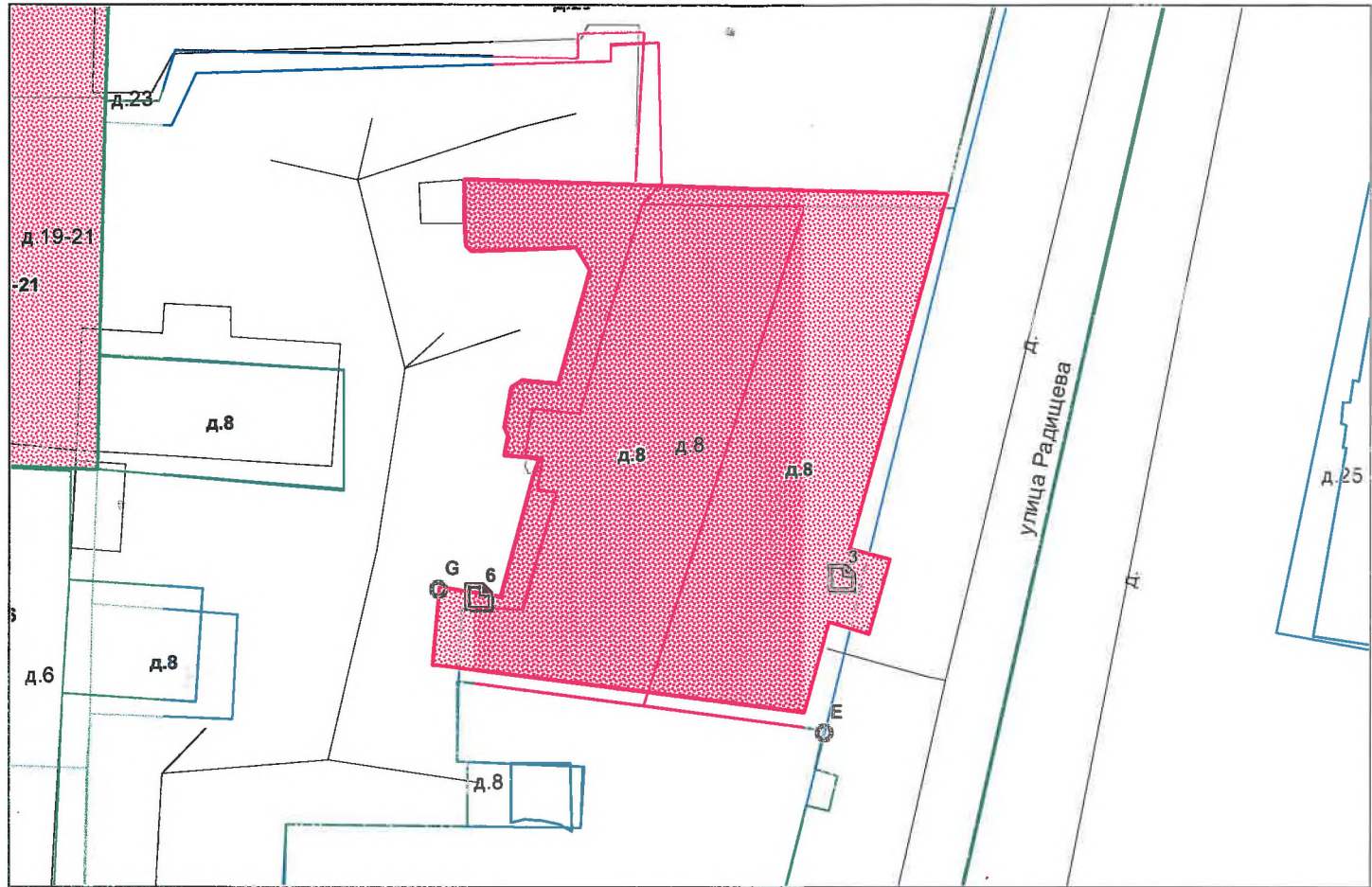
\* не заполняется при учете первичного объекта недвижимости

\*\* не заполняется, если объектом аренды является здание, сооружение

\*\*\* не заполняется, если объект аренды соответствует объекту учета



**2. Схема расположения входов.**



— - границы строения

Дополнительные сведения о строении: \_\_\_\_\_

**3. Ведомость координат центров входов.**

№ п/п	Характерная точка	№ вх.	Координаты центра входа		Примечание
			Х, м	У, м	
1	Е	3	116324.33	94402.05	
2	G	6	116307.76	94401.19	

Исполнитель: Демьянова Л.С. *Л.С. Демьянова*  
 Начальник филиала ГУП «ГУИОН» -  
 ПИБ Центрального района:  
 Дата: 28 июля 2020 года

Н.В.Крайнова

Район:

Центральный



## ФГИС ЕГРН

полное наименование органа регистрации прав

Раздел 1

Выписка из Единого государственного реестра недвижимости об объекте недвижимости

## Сведения о характеристиках объекта недвижимости

На основании запроса от 23.09.2020 г., поступившего на рассмотрение 23.09.2020 г., сообщаем, что согласно записям Единого государственного реестра недвижимости:

Помещение			
(вид объекта недвижимости)			
Лист №	Раздела 1	Всего листов раздела 1:	Всего разделов:
23.09.2020	№ 99/2020/349706024		
Кадастровый номер:		78:31:0001128:2155	

Номер кадастрового квартала:	78:31:0001128
Дата присвоения кадастрового номера:	09.01.2013
Ранее присвоенный государственный учетный номер:	Кадастровый номер: 78:31:1128:10:4:2
Адрес:	Санкт-Петербург, ул Радищева, д 8, литера А, пом 1-Н
Площадь:	86.5
Назначение:	Нежилое помещение
Наименование:	Нежилое помещение
Номер, тип этажа, на котором расположено помещение, машино-место:	Подвал № подвал
Вид жилого помещения:	данные отсутствуют
Кадастровая стоимость, руб.:	2308686.63

Государственный регистратор		ФГИС ЕГРН
полное наименование должности	подпись	инициалы, фамилия

М.П.

<b>Помещение</b>			
<small>(вид объекта недвижимости)</small>			
Лист № <u>    </u> Раздела <u>1</u>	Всего листов раздела <u>1</u> :	Всего разделов: <u>    </u>	Всего листов выписки: <u>    </u>
23.09.2020 № 99/2020/349706024			
Кадастровый номер:		78:31:0001128:2155	

Кадастровые номера иных объектов недвижимости, в пределах которых расположен объект недвижимости:	78:31:0001128:2008
Кадастровые номера объектов недвижимости, из которых образован объект недвижимости:	данные отсутствуют
Кадастровые номера образованных объектов недвижимости:	данные отсутствуют
Сведения о включении объекта недвижимости в состав предприятия как имущественного комплекса:	
Сведения о включении объекта недвижимости в состав единого недвижимого комплекса:	
Виды разрешенного использования:	данные отсутствуют

Сведения о включении объекта недвижимости в реестр объектов культурного наследия:	данные отсутствуют
Сведения о кадастровом инженере:	
данные отсутствуют	

Сведения об отнесении жилого помещения к определенному виду жилых помещений специализированного жилищного фонда, к жилым помещениям наемного дома социального использования или наемного дома коммерческого использования:	данные отсутствуют
--	--------------------

Государственный регистратор		ФГИС ЕГРН
полное наименование должности	подпись	инициалы, фамилия

М.П.

<b>Помещение</b>			
(вид объекта недвижимости)			
Лист № <u>    </u> Раздела <u> I </u>	Всего листов раздела <u> I </u> : <u>    </u>	Всего разделов: <u>    </u>	Всего листов выписки: <u>    </u>
23.09.2020 № 99/2020/349706024			
Кадастровый номер:		78:31:0001128:2155	
Статус записи об объекте недвижимости:	Сведения об объекте недвижимости имеют статус "актуальные, ранее учтенные"		
Особые отметки:	Сведения необходимые для заполнения раздела 8 отсутствуют. Сведения необходимые для заполнения раздела 9 отсутствуют.		
Получатель выписки:	КОМИТЕТ ИМУЩЕСТВЕННЫХ ОТНОШЕНИЙ САНКТ-ПЕТЕРБУРГА		

Государственный регистратор		ФГИС ЕГРН
полное наименование должности	подпись	инициалы, фамилия

М.П.




Выписка из Единого государственного реестра недвижимости об объекте недвижимости  
Сведения о зарегистрированных правах

<b>Помещение</b>			
<small>(вид объекта недвижимости)</small>			
Лист № <u>    </u> Раздела <u>2</u>	Всего листов раздела <u>2</u> : <u>    </u>	Всего разделов: <u>    </u>	Всего листов выписки: <u>    </u>
23.09.2020 № 99/2020/349706024			
Кадастровый номер:		78:31:0001128:2155	
1. Правообладатель (правообладатели):	1.1.	Санкт-Петербург	
2. Вид, номер и дата государственной регистрации права:	2.1.	Собственность, № 78-01-190/2002-81.1 от 27.08.2002	
3. Ограничение прав и обременение объекта недвижимости:	не зарегистрировано		

Государственный регистратор		ФГИС ЕГРН
полное наименование должности	подпись	инициалы, фамилия

М.П.

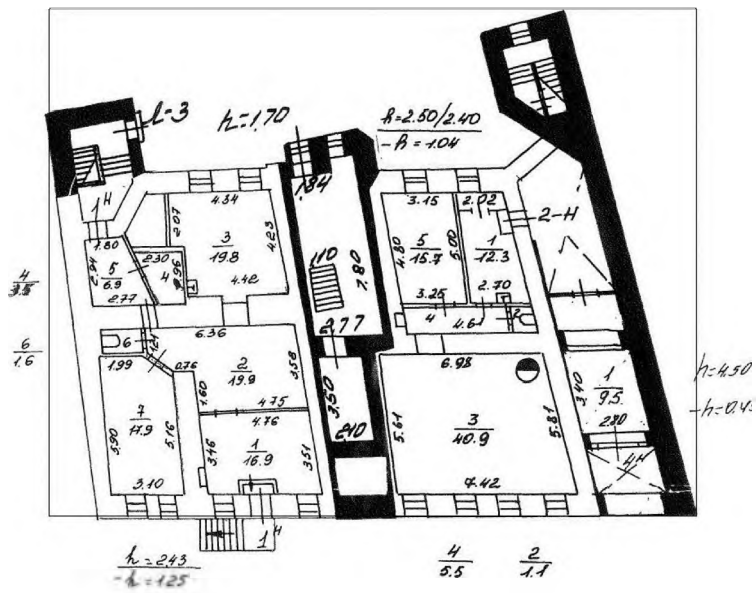




<b>Помещение</b>			
(вид объекта недвижимости)			
Лист № _____	Раздела <b>2</b>	Всего листов раздела <b>2</b> : _____	Всего разделов: _____
23.09.2020 № 99/2020/349706024		Всего листов выписки: _____	
Кадастровый номер:		78:31:0001128:2155	

1.	Правообладатель (правообладатели):	1.2.	данные о правообладателе отсутствуют
2.	Вид, номер и дата государственной регистрации права:	2.2.	не зарегистрировано
3.	Ограничение прав и обременение объекта недвижимости:		
	3.2.1.	вид:	Прочие ограничения (обременения), Выявленный объект культурного наследия. Обязательства по сохранению объекта
		дата государственной регистрации:	31.01.2005
		номер государственной регистрации:	78-01-291/2004-662.3
		срок, на который установлено ограничение прав и обременение объекта недвижимости:	
		лицо, в пользу которого установлено ограничение прав и обременение объекта недвижимости:	публичный
	основание государственной регистрации:	Приказ Комитета по государственному контролю, использованию и охране памятников истории и культуры Администрации Санкт-Петербурга от 20.02.2001 N 15 "Об утверждении Списка вновь выявленных объектов, представляющих историческую, научную, художественную или иную культурную ценность"	
5.	Заявленные в судебном порядке права требования:	данные отсутствуют	
6.	Сведения о возражении в отношении зарегистрированного права:	данные отсутствуют	
7.	Сведения о наличии решения об изъятии объекта недвижимости для государственных и муниципальных нужд:	данные отсутствуют	
8.	Сведения о невозможности государственной регистрации без личного участия правообладателя или его законного представителя:		
9.	Правопритязания и сведения о наличии поступивших, но не рассмотренных заявлений о проведении государственной регистрации права (перехода, прекращения права), ограничения права или обременения объекта недвижимости, сделки в отношении объекта недвижимости:	данные отсутствуют	
10.	Сведения об осуществлении государственной регистрации сделки, права, ограничения права без необходимого в силу закона согласия третьего лица, органа:	данные отсутствуют	

Государственный регистратор	ФГИС ЕГРН
-----------------------------	-----------





ПРАВИТЕЛЬСТВО САНКТ-ПЕТЕРБУРГА  
КОМИТЕТ ПО КОНТРОЛЮ ЗА ИМУЩЕСТВОМ  
САНКТ-ПЕТЕРБУРГА

**АКТ**  
**обследования объекта нежилого фонда**

Санкт-Петербург

«22» июля 2020 года

Обследование начато в «11» ч. «00» мин.  
Обследование окончено в «11» ч. «20» мин.

На основании приказа Комитета по контролю за имуществом Санкт-Петербурга от «22» июля 2020 г. № 4445-ПО сотрудниками Управления контроля использования имущества центральных районов Санкт-Петербурга Комитета по контролю за имуществом Санкт-Петербурга: главным специалистом отдела контроля имущества Шаровой Ю.А.; главным специалистом отдела контроля имущества Скачковой О.А.

в присутствии: \_\_\_\_\_.

проведено обследование здания (части здания), помещения (части помещения), сооружения, прочих составляющих здания (сооружения), расположенного по адресу: **Санкт-Петербург, ул. Радищева, д. 8, лит. А, пом. 1-Н (далее – Объект).**

**Кадастровый номер Объекта:** 78:31:0001128:2155.

**Реестровый номер Объекта (при наличии):** 0021К1409Н0001.

**Технические характеристики Объекта согласно информационным ресурсам и технической документации (при наличии):** Площадь: 86,5 кв.м. Этаж: подвал. Вход: 1 отдельный с улицы, 1 общий со двора. Элементы благоустройства: электроснабжение, теплоснабжение, водоснабжение, канализация.

**Статус объекта культурного наследия:** выявленный объект культурного наследия «Дом П.П. Порфирьева (Е.М. Розен)».

**Основание пользования (при наличии):** отсутствует.

**В ходе обследования проводилось:** осмотр, фотофиксация.

**Обследование проводилось с использованием документов технического и кадастрового учета:** поэтажный план, размещенный в региональной геоинформационной системе, содержащей сведения об объектах недвижимости и объектах землеустройства, «Геоинформационная система Санкт-Петербурга» (далее – План).

**В результате проведения обследования установлено:**

**Доступ:**

Обеспечен

Не обеспечен

**Объект:**

Используется

Не используется

В

**Состояние Объекта\*:**

Евростандарт

Удовлетворительное

Отличное

Неудовлетворительное

Нормальное

**Вид использования Объекта: -**

**Пользователь: -**

**Перепланировка/переустройство:**

- демонтирована перегородка между ч.п. 1, 2 Объекта (фото № 3);
- демонтирована перегородка между ч.п. 4, 5 Объекта (фото № 5);
- в ч.п. 4 Объекта установлено сантехническое оборудование (фото № 5);
- в ч.п. 3 демонтировано сантехническое оборудование (фото № 7).

**Иные лица, использующие Объект: -**

**Подключение к сетям инженерного обеспечения (при наличии):**

электроснабжения \_\_\_\_\_

водоснабжения/водоотведения \_\_\_\_\_

(указывается основание подключения (при наличии)\*\*

(указывается основание подключения (при наличии)\*\*

газоснабжения \_\_\_\_\_

теплоснабжения \_\_\_\_\_

(указывается основание подключения(при наличии)\*\*

(указывается основание подключения(при наличии)\*\*

**Применение контрольно-кассовой техники на Объекте:**

применяется

не применяется

**Дополнительная информация:** доступ на Объект обеспечен представителем ООО «Жилкомсервис № 3 Центрального района».

**Выявленные нарушения:** несоответствие планировки Объекта Плану, переустройство.

**Приложение:**

Фототаблица

Копии документов технического учета

Главный специалист  
(должность лица, проводившего обследование)

(подпись)

Шарова Ю.А.  
(фамилия, имя отчество)

Главный специалист  
(должность лица, проводившего обследование)

(подпись)


Скачкова О.А.  
(фамилия, имя, отчество)

\* В соответствии с классификацией состояния объектов, указанных в постановлении Правительства Санкт Петербурга от 21.12.2005 № 1958 «О порядке определения базовых ставок и коэффициентов, применяемых при расчете арендной платы за объекты нежилого фонда, арендодателем которых является Санкт Петербурга»

\*\*Указывается на основании документов, представленных пользователем Объекта

\*\*\* Предоставляется по запросу заинтересованного лица

## ФОТОТАБЛИЦА

Фото № 1	
Описание:	Адресный ориентир
Фото № 2	
Описание:	Вход в Объект

Главный специалист \_\_\_\_\_

Шарова Ю.А.

Главный специалист \_\_\_\_\_

Скачкова О.А.

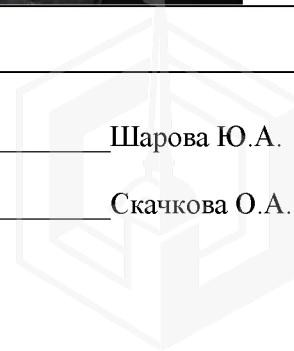




Фото № 3	 A photograph showing the interior of a room. The walls are painted a dark green color. The ceiling is made of exposed red brick. There is a doorway in the center of the back wall leading to another room. The floor is a light-colored, possibly concrete or tiled surface. There are some small white objects on the floor.
Описание:	
Фото № 4	 A photograph showing the interior of a room. The walls are painted a dark blue color. The ceiling is made of exposed red brick. There is a window on the left wall with a white frame. Below the window, there are two small yellow rectangular objects. A long, low blue ledge or bench runs along the right wall. The floor is a light-colored, possibly concrete or tiled surface. There are some small white objects on the floor.
Описание:	

Главный специалист \_\_\_\_\_

Шарова Ю.А.

Главный специалист \_\_\_\_\_

Скачкова О.А.

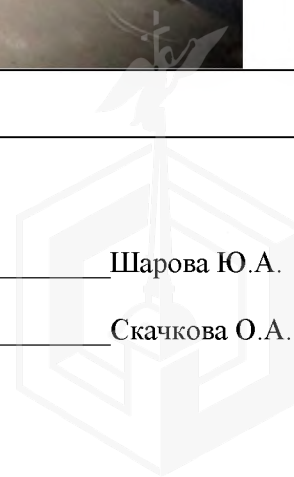




Фото № 5	
Описание:	
Фото № 6	
Описание:	

Главный специалист \_\_\_\_\_

Шарова Ю.А.

Главный специалист \_\_\_\_\_

Скачкова О.А.

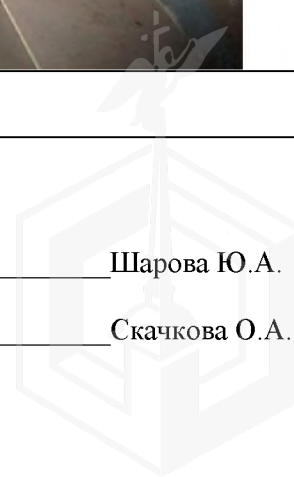


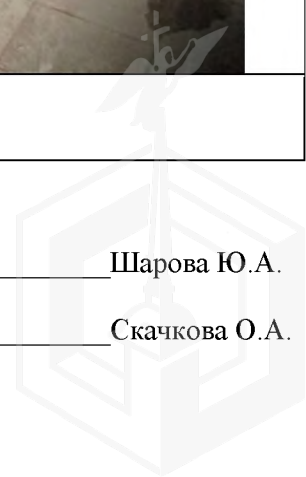
Фото № 7	
Описание:	
Фото № 8	
Описание:	

Главный специалист \_\_\_\_\_

Шарова Ю.А.

Главный специалист \_\_\_\_\_

Скачкова О.А.







ПРАВИТЕЛЬСТВО САНКТ-ПЕТЕРБУРГА

**КОМИТЕТ ПО ГОСУДАРСТВЕННОМУ  
КОНТРОЛЮ, ИСПОЛЬЗОВАНИЮ  
И ОХРАНЕ ПАМЯТНИКОВ  
ИСТОРИИ И КУЛЬТУРЫ  
(КГИОП)**

пл. Ломоносова, д.1, Санкт-Петербург, 191023  
Тел. (812) 315-43-03, (812) 571-64-31, факс (812) 710-42-45  
E-mail: [kgiop@gov.spb.ru](mailto:kgiop@gov.spb.ru)  
<https://www.gov.spb.ru>, <http://kgiop.ru>

Начальнику Управления приватизации и  
арендных отношений СПб ГКУ "Имущество  
Санкт-Петербурга"

Ворохобиной О.А.

№ 01-25-10918/20-0-1/2

На № 04-07-13150/20-0-0 от 22.06.2020

Рег. № 01-25-10918/20-0-0 от 22.06.2020

Комитет по государственному контролю, использованию и охране памятников истории и культуры сообщает, что объект по адресу: **улица Радищева, дом 8, литера А, пом. 1-Н** на основании **«Приказ председателя КГИОП № 15 от 20.02.2001»** относится к числу **выявленных объектов культурного наследия «Дом П.П. Порфирьева (Е.М. Розен)»**.

Объект подлежит государственной охране и использованию в соответствии с Федеральным законом от 25.06.2002 № 73-ФЗ «Об объектах культурного наследия (памятниках истории и культуры) народов Российской Федерации», Законом Санкт-Петербурга от 12.07.2007 № 333-64 «Об охране объектов культурного наследия в Санкт-Петербурге», а также иными нормативными правовыми актами.

Начальник отдела информации об объектах культурного  
наследия и режимах зон охраны

Коробкова Е.В.

