



КОПИЯ

ПРАВИТЕЛЬСТВО САНКТ-ПЕТЕРБУРГА

КОМИТЕТ ИМУЩЕСТВЕННЫХ ОТНОШЕНИЙ САНКТ-ПЕТЕРБУРГА

РАСПОРЯЖЕНИЕ окуд

28.11.2019

№ 2995-РЗ

Об условиях приватизации объекта нежилого одновременно с отчуждением земельного участка по адресу: Санкт-Петербург, поселок Песочный, Новгородский переулок, дом 5, литера А

В соответствии с Федеральным законом от 21.12.2001 № 178-ФЗ «О приватизации государственного и муниципального имущества», Законом Санкт-Петербурга от 10.03.2005 № 59-15 «О приватизации государственного имущества Санкт-Петербурга» и с учетом протокола от 18.10.2019 № 172 совещания по вопросам целесообразности приватизации объектов недвижимости, находящихся в собственности Санкт-Петербурга в соответствии с п. 4 Положения об организации взаимодействия структурных подразделений Комитета имущественных отношений Санкт-Петербурга (далее – Комитет) и Санкт-Петербургского государственного казенного учреждения «Имущество Санкт-Петербурга» (далее – Учреждение) при подготовке решений об условиях приватизации (продажи) объектов недвижимости, утвержденного распоряжением КУГИ от 03.08.2006 № 233-р:

1. Осуществить приватизацию объекта нежилого фонда, являющегося имуществом казны Санкт-Петербурга, по адресу: Санкт-Петербург, поселок Песочный, Новгородский переулок, д. 5, литера А, площадью 141,1 м, кадастровый номер 78:38:0021253:12 (далее - Объект).

2. Осуществить одновременно с приватизацией Объекта продажу земельного участка из земель населенных пунктов, расположенного по адресу: Санкт-Петербург, поселок Песочный, Новгородский переулок, дом 5, литера А, площадью 1840 кв.м, кадастровый номер 78:38:0021253:19 (далее – Земельный участок), занимаемого Объектом и необходимого для его использования.

3. Утвердить перечень обременений (ограничений) Объекта и Земельного участка, подлежащих включению в договор купли-продажи, согласно приложению.

4. Определить:

4.1. Способ приватизации Объекта и Земельного участка: продажа государственного имущества на аукционе.


4.2. Форму подачи предложений по цене: открытая.

4.3. Форму проведения продажи Объекта и Земельного участка: электронная.

4.4. Форму платежа: одновременно.

4.5. Срок продажи: IV кв. 2019 г. - III кв. 2020 г.

5. Акционерному обществу «Российский аукционный дом»:



5.1. Обеспечить ознакомление претендентов на участие в торгах с обременениями (ограничениями), указанными в пункте 3 распоряжения, и условиями договора купли-продажи.

5.2. Обеспечить проведение оценки рыночной стоимости Объекта и Земельного участка с учетом обременений (ограничений), указанных в пункте 3 распоряжения, и осуществить необходимые действия по реализации пунктов 1, 2, 4 распоряжения.

5.3. Направить в Учреждение комплект документов для заключения договора купли-продажи с победителем торгов.

6. Учреждению осуществить необходимые действия по реализации пунктов 1, 2, 3 распоряжения в части заключения договора купли-продажи с победителем торгов и обеспечения перехода права собственности на Объект и Земельный участок.

7. Управлению информатизации и автоматизации Комитета в срок, не превышающий 10 календарных дней, обеспечить размещение настоящего распоряжения:

на официальном сайте Российской Федерации в информационно-телекоммуникационной сети «Интернет» для размещения информации о проведении торгов, определенном Правительством Российской Федерации, www.torgi.gov.ru;

на официальном сайте Комитета по адресу: www.comtim.spb.ru в информационно-телекоммуникационной сети «Интернет».

Даты размещения настоящего распоряжения на указанных сайтах должны совпадать.


8. Учреждению в срок, не превышающий 10 календарных дней, обеспечить размещение настоящего распоряжения на официальном сайте Учреждения в информационно-телекоммуникационной сети «Интернет».

9. АО «Фонд имущества Санкт-Петербурга» (далее – Фонд) обеспечить размещение настоящего распоряжения на официальном сайте Фонда в информационно-телекоммуникационной сети «Интернет».

10. Считать настоящее распоряжение решением об условиях приватизации.


11. Контроль за выполнением распоряжения оставляю за собой.

Заместитель
председателя Комитета



А.В.Герман




Приложение
к распоряжению Комитета
имущественных отношений
Санкт-Петербурга

от 28.11.2019 № 2995-РЗ

Перечень обременений (ограничений) Объекта и Земельного участка

Наименование объекта	Ограничения
<p>Нежилое здание по адресу: Санкт-Петербург, поселок Песочный, Новгородский переулок, дом 5, литера А, площадью 141,1 кв.м, кадастровый номер 78:38:0021253:12</p>	<p>В соответствии с Генеральным планом Санкт-Петербурга, утвержденным Законом Санкт-Петербурга от 22.12.2005 № 728-99, Объект находится в зоне 1ЖД - зоне застройки односемейными (индивидуальными) жилыми домами (отдельно стоящими и/или блокированными), коллективных садоводств, с включением объектов общественно-деловой застройки и инженерной инфраструктуры, связанных с обслуживанием данной зоны.</p> <p>В соответствии с постановлением Правительства Санкт-Петербурга от 21.06.2016 № 524 «О Правилах землепользования и застройки Санкт-Петербурга» Объект находится в территориальной зоне Т1Ж2-2 – жилой зоне индивидуальных (одноквартирных) отдельно стоящих жилых домов с участками не менее 1200 кв.м с включением объектов социально-культурного и коммунально-бытового назначения, связанных с проживанием граждан, а также объектов инженерной инфраструктуры.</p> <p>В соответствии с Законом Санкт-Петербурга от 19.01.2009 № 820-7 «О границах объединенных зон охраны объектов культурного наследия, расположенных на территории Санкт-Петербурга, режимах использования земель и требованиях к градостроительным регламентам в границах указанных зон» Объект расположен в границах зоны регулирования застройки и хозяйственной деятельности ЗРЗ (38)02) объектов культурного наследия, расположенных за пределами исторически сложившихся центральных районов Санкт-Петербурга (Курортный район Санкт-Петербурга, пос. Песочный), в связи с чем в отношении Объекта действуют ограничения, установленные для указанной зоны охраны.</p>
<p>Земельный участок из земель населенных пунктов по адресу: Санкт-Петербург, поселок Песочный, Новгородский переулок, дом 5, литера А,</p>	<p>В соответствии с Генеральным планом Санкт-Петербурга, утвержденным Законом Санкт-Петербурга от 22.12.2005 № 728-99, Земельный участок находится в зоне 1ЖД - зоне застройки односемейными (индивидуальными) жилыми домами (отдельно стоящими и/или блокированными), коллективных садоводств, с включением объектов общественно-деловой застройки и инженерной инфраструктуры, связанных</p>

площадью 1840 кв.м,
кадастровый номер
78:38:0021253:19

с обслуживанием данной зоны.

В соответствии с постановлением Правительства Санкт-Петербурга от 21.06.2016 № 524 «О Правилах землепользования и застройки Санкт-Петербурга» Земельный участок находится в территориальной зоне Т1Ж2-2 – жилой зоне индивидуальных (одноквартирных) отдельно стоящих жилых домов с участками не менее 1200 кв.м с включением объектов социально-культурного и коммунально-бытового назначения, связанных с проживанием граждан, а также объектов инженерной инфраструктуры.

В соответствии с Законом Санкт-Петербурга от 19.01.2009 № 820-7 «О границах объединенных зон охраны объектов культурного наследия, расположенных на территории Санкт-Петербурга, режимах использования земель и требованиях к градостроительным регламентам в границах указанных зон» Земельный участок расположен в границах зоны регулирования застройки и хозяйственной деятельности ЗРЗ (участок ЗРЗ (38)02) объектов культурного наследия, расположенных за пределами исторически сложившихся центральных районов Санкт-Петербурга (Курортный район Санкт-Петербурга, пос. Песочный), в связи с чем в отношении Земельного участка действуют ограничения, установленные для указанной зоны охраны.

Земельный участок (весь) площадью 1840 кв. м находится в зоне регулирования и застройки хозяйственной деятельности;

Земельный участок (весь) площадью 1840 кв. м находится в водоохранной зоне водного объекта;

Часть Земельного участка площадью 1140 кв.м находится в прибрежной защитной полосе водного объекта;

Часть Земельного участка площадью 41 кв.м находится в охранной зоне водопроводных сетей;

Часть Земельного участка площадью 7 кв.м находится в охранной зоне газораспределительной сети.

Собственник обязан обеспечить сохранность существующих коммуникаций и сооружений с беспрепятственным доступом к ним представителей эксплуатирующих организаций.

