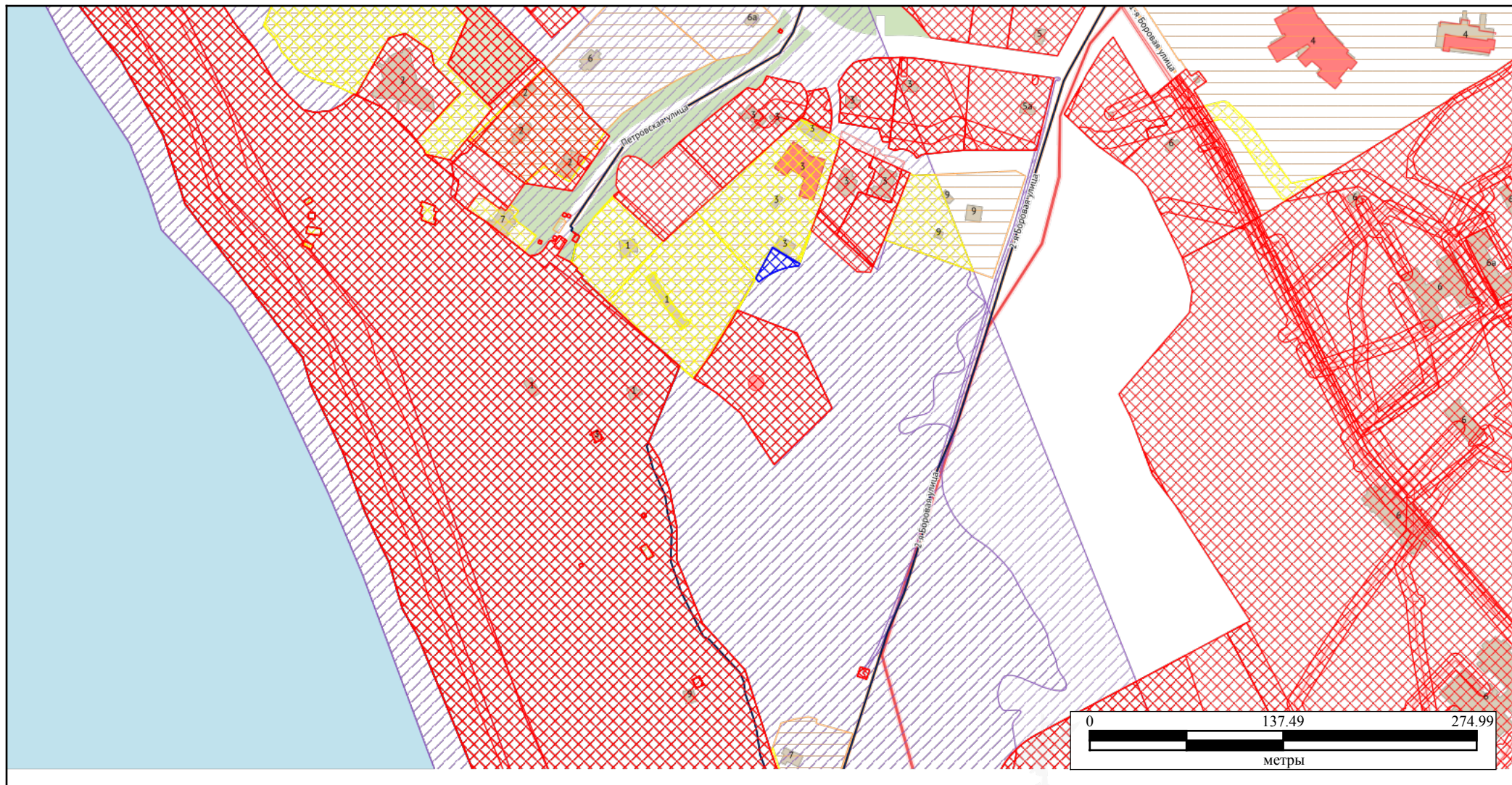


Обзорная карта выбранной территории

07 августа 2020 г. 11:10



Учтённые ЧЗУ

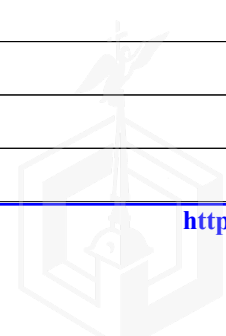
Кадастровый номер участка	78:38:0021138:1059
Номер части	1
Общая площадь, кв.м.	5650
Дата создания	18.06.2018
Наименование обременения	Единая зона охраняемого природного ландшафта
Наименование типа обременения	Иные ограничения (обременения) прав
На весь участок ?	Да

Учтённые ЧЗУ

Кадастровый номер участка	78:38:0021138:1059
Номер части	3
Общая площадь, кв.м.	5648
Дата создания	27.11.2018
Наименование обременения	Согласно приложению к Закону Санкт-Петербурга №437-83 от 07.07.2016
Наименование типа обременения	
На весь участок ?	Нет

Учтённые ЧЗУ

Кадастровый номер участка	78:38:0021138:1059
Номер части	2
Общая площадь, кв.м.	5650
Дата создания	18.06.2018
Наименование обременения	Водоохранная зона водного объекта
Наименование типа обременения	Иные ограничения (обременения) прав



На весь участок ?	Да
-------------------	----

Учтённые ЗУ

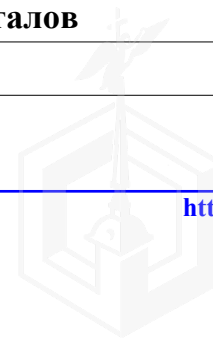
Кадастровый номер	78:38:0021138:1059
Статус	Учтенный
Адрес	Санкт-Петербург, посёлок Солнечное, Петровская улица, участок 22, (Российская Федерация, Санкт-Петербург, посёлок Солнечное, Петровская улица, участок 22)
Вид разрешенного использования	благоустройство территории
Фактическая площадь(кв.м.)	5650.23
Уточненная площадь(кв.м.)	5650
Декларированная площадь(кв.м.)	
Вид права	
Дата учета	18.06.2018
Кадастровая стоимость, руб.	52748.4
Предыдущие кадастровые номера	
Кадастровый № до 27.08.2012	
Есть кадастровая съёмка?	Да
Информация об аренде	Не сдавался

Границы условных кадастровых кварталов

Номер	038
-------	-----

Границы условных кадастровых кварталов

Номер	0078
-------	------



Кадастровые кварталы, кадастровая стоимость

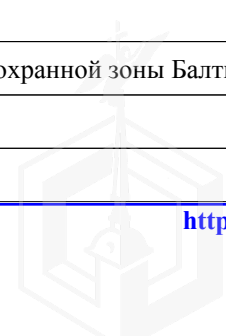
Кадастровый номер	78:38:0021138
Номер до 27.08.2012	21138
Номер	21138
Площадь (кв. м.)	140249
Код района	38
Зона градостроительной ценности	Зона 8

Зоны, прошедшие кадастровый учет

Уникальный номер зоны	4249
Учетный номер	78.38.2.250
Наименование зоны	Единая зона охраняемого природного ландшафта участок ЗОЛ(38)13
Вид зоны	
Кадастровый район	78:38
Документ основание	О внесении изменений в Закон Санкт-Петербурга №820-7 от 24 декабря 2008 года
Автор документа	Правительство Санкт-Петербурга
Номер документа	437-83
Содержание спец. зоны	Согласно приложению к Закону Санкт-Петербурга №437-83 от 07.07.2016

Зоны, прошедшие кадастровый учет

Уникальный номер зоны	6058
Учетный номер	78.00.2.41
Наименование зоны	Зона с особыми условиями использования территории. Часть водоохранной зоны Балтийского моря
Вид зоны	Водоохранная зона
Кадастровый район	78:00



Документ основание	Распоряжение 'Об утверждении изменения границы водоохранной зоны и границы прибрежной защитной полосы Балтийского моря на территории Санкт-Петербурга'
Автор документа	Невско-Ладожское бассейновое водное управление Федерального агентства водных ресурсов
Номер документа	76
Содержание спец. зоны	В соответствии с п.15 и п.16 ст.65 Водного кодекса Российской Федерации от 03 июня 2006 года № 74-ФЗ в границах водоохранных зон запрещается: 1) использование сточных вод в целях регулирования плодородия почв; 2) размещение кладбищ, скотомогильников, объём

Административные районы

Название	Курортный
----------	-----------

