

- стоимость Помещений составляет 7 880 400 (семь миллионов восемьсот восемьдесят тысяч четыреста) рублей (с учетом НДС);

- стоимость Квартир составляет 73 233 000 (семьдесят три миллиона двести тридцать три тысячи) рублей (НДС не облагается).

3.7. Обременения (ограничения), подлежащие включению в информационное сообщение и договор купли-продажи Квартир и Помещений:

3.7.1. Обязанность покупателя согласовывать все наружные ремонтно-строительные работы с Комитетом по государственному контролю, использованию и охране памятников истории и культуры.

3.7.2. Обязанность покупателя обеспечивать эксплуатирующим организациям беспрепятственный доступ к инженерному оборудованию, находящемуся в Помещениях, для выполнения необходимых ремонтных работ, работ по ликвидации аварий либо неисправности оборудования, приборов учета и контроля

4. Санкт-Петербургскому государственному казенному учреждению «Имущество Санкт-Петербурга» (далее - Учреждение):

4.1. Осуществить необходимые действия по реализации пунктов 2, 3 распоряжения, в том числе действия, связанные с переходом права собственности на Квартиры и Помещения.

4.2. Обеспечить ознакомление претендентов на участие в торгах с обременениями (ограничениями), указанными в пункте 3.7 настоящего распоряжения, и условиями договора купли-продажи.

5. Администрации Кронштадтского района Санкт-Петербурга обеспечить специалистам Учреждения и потенциальным покупателям доступ в Квартиры.

6. Управлению информатизации и автоматизации Комитета имущественных отношений Санкт-Петербурга (далее - Комитет) в срок, не превышающий 10 календарных дней, обеспечить размещение настоящего распоряжения:

на официальном сайте Российской Федерации в информационно-телекоммуникационной сети «Интернет» для размещения информации о проведении торгов, определенном Правительством Российской Федерации, www.torgi.gov.ru;

на официальном сайте Комитета по адресу: www.commim.spb.ru в информационно-телекоммуникационной сети «Интернет».

Даты размещения настоящего распоряжения на указанных сайтах должны совпадать.

7. Учреждению в срок, не превышающий 10 календарных дней, обеспечить размещение настоящего распоряжения на официальном сайте Учреждения в информационно-телекоммуникационной сети «Интернет».

8. АО «Фонд имущества Санкт-Петербурга» (далее – Фонд) обеспечить размещение настоящего распоряжения на официальном сайте Фонда в информационно-телекоммуникационной сети «Интернет».

9. Контроль за выполнением распоряжения возложить на заместителя председателя Комитета, курирующего вопросы приватизации государственного имущества.

**Заместитель
председателя Комитета**



А.Р.Якушев

KV 42



ПРАВИТЕЛЬСТВО САНКТ-ПЕТЕРБУРГА
АДМИНИСТРАЦИЯ КРОНШТАДТСКОГО
РАЙОНА САНКТ-ПЕТЕРБУРГА
РАСПОРЯЖЕНИЕ

окуд

14.11.2008№ 574-р

О признании многоквартирного дома, расположенного по адресу:
Санкт-Петербург, Кронштадт, ул. Аммермана, д.46,
аварийным и подлежащим реконструкции

В соответствии с постановлением Правительства Санкт-Петербурга от 19.09.2006 № 1139 «О приведении в соответствие с действующим законодательством правовых актов Правительства Санкт-Петербурга», заключением районной межведомственной комиссии при администрации Кронштадтского района Санкт-Петербурга от 30 июля 2008 № 24:

1. Признать многоквартирный дом, расположенный по адресу: Санкт-Петербург, город Кронштадт, ул. Аммермана, д. 46, аварийным и подлежащим реконструкции.

2. Жилищному отделу администрации Кронштадтского района Санкт-Петербурга:

2.1. Принять меры по отселению физических лиц из жилых помещений, расположенных в многоквартирном доме, указанном в пункте 1 распоряжения, до 01.06.2010.

2.2. Предъявить к собственникам жилых помещений, расположенных в многоквартирном доме, указанном в пункте 1 распоряжения, требование о его реконструкции до 01.06.2009.

4. Контроль за выполнением распоряжения возложить на первого заместителя главы администрации Кронштадтского района Санкт-Петербурга Скрыбина В.П.

Глава администрации



А.М.Горошко



Заключение
о признании многоквартирного дома аварийным и подлежащим реконструкции.

№ 24 от 30 июля 2008 года.

Санкт-Петербург, г. Кронштадт, ул. Аммермана, д.46.

Районная межведомственная комиссия, созданная в соответствии с распоряжением администрации Кронштадтского района Санкт-Петербурга от 04.03.2005 № 99-р, в составе:

Председатель комиссии:

Богомолов В.Ю. – заместитель главы администрации Кронштадтского района СПб.

Заместитель председателя комиссии:

Ростовский В.С. – заместитель директора СПб ГУ «Жилищное агентство Кронштадтского района СПб».

Члены комиссии:

Биндина Т.И. – начальник жилищного отдела администрации Кронштадтского района СПб.

Дашко В.М. – главный Государственный инспектор Кронштадтского района СПб по пожарному надзору.

Иванова Л.А. – ведущий инженер отдела технического контроля за содержанием жилищного фонда СПб ГУ «Жилищное агентство Кронштадтского района СПб».

Ломакина О.А. – начальник сектора по контролю сметной документации отдела экономического развития администрации Кронштадтского района СПб.

Ракитянский А.В. – начальник филиала ГУП ГУИОН ПИБ Кронштадтского района СПб.

При участии:

Никитина В.А. – ведущего специалиста отдела контроля Приморского, Выборского, Курортного, Кронштадтского районов Государственной жилищной инспекции Санкт-Петербурга.

Кораблева Д.И. – генерального директора ООО «НЕОСТИЛЬ».

Сибилейнен И.А. – ведущего инженера ООО «НЕОСТИЛЬ».


Шимечко И.М. – директора СПб ГУ «Жилищное агентство Кронштадтского района Санкт-Петербурга.

и приглашенных собственников жилых помещений – согласно списка собственников жилых помещений, участвующих в заседании районной МВК (прилагается).

По результатам рассмотренных документов: технического заключения по результатам обследования дома № 46 улице Аммермана в г.Кронштадте выполненного специализированной проектной организацией ООО «НЕОСТИЛЬ» в 2007 году, установила, что по техническому состоянию дом № 46 по улице Аммермана в г.Кронштадте находится в аварийном состоянии и нуждается в реконструкции.

Комиссия, большинством голосов приняла заключение:

В соответствии п.п.33,34 постановления Правительства Российской Федерации от 28.01.2006 № 47 с изменениями внесенными в постановления Правительства Российской Федерации от 02.08.2007 № 494 «Об утверждении Положения о признании помещения жилым помещением, жилого помещения непригодным для проживания и многоквартирного дома аварийным и подлежащим сносу или реконструкции» признать многоквартирный дом по адресу: Санкт-Петербург, Кронштадт, улица Аммермана, д.46 аварийным и подлежащим реконструкции.



Приложение к заключению:

1. Техническое заключение ООО «НЕОСТИЛЬ», выполненное в 2007 году.
2. Ксерокопия технического паспорта на жилой дом и земельный участок.
3. Ксерокопия списка собственников жилых помещений участвующих в заседании районной МВК.
4. Протокол заседания районной МВК с участием собственников жилых помещений от 30.07.2008.
5. Ксерокопия уведомления собственникам жилых помещений, образец.

Председатель комиссии:



В.Ю. Богомолов

Заместитель председателя комиссии:

В.С.Ростовский

Члены комиссии:



Т.И. Биндина

В.М. Дашко

Л.А. Иванова

О.А. Ломакина

А.В.Ракитянский

Комитет семьи
Губернаторской администрации
Кронотского района
Самой

А.М. Горюнов



ФИЛИАЛ ФЕДЕРАЛЬНОГО ГОСУДАРСТВЕННОГО БЮДЖЕТНОГО УЧРЕЖДЕНИЯ "ФЕДЕРАЛЬНАЯ КАДАСТРОВАЯ ПАЛАТА ФЕДЕРАЛЬНОЙ СЛУЖБЫ ГОСУДАРСТВЕННОЙ РЕГИСТРАЦИИ, КАДАСТРА И КАРТОГРАФИИ" ПО САНКТ-ПЕТЕРБУРГУ

(полное наименование органа регистрации прав)

Раздел 1

Выписка из Единого государственного реестра недвижимости об основных характеристиках и зарегистрированных правах на объект недвижимости
Сведения об основных характеристиках объекта недвижимости

На основании запроса от 09.04.2020 г., поступившего на рассмотрение 09.04.2020 г., сообщаем, что согласно записям Единого государственного реестра недвижимости:

Помещение	
<small>(код объекта недвижимости)</small>	
Лист №	Раздела 1
Всего листов раздела 1 : _____	
Всего разделов: _____	
Всего листов выписки: _____	
13.04.2020 № 78/001/004/2020-48974	
Кадастровый номер:	78:34:0010311:2093
Номер кадастрового квартала.	78:34:0010311
Дата присвоения кадастрового номера.	29.08.2012
Ранее присвоенный государственный учетный номер:	Кадастровый номер: 78.34.10311:7:20:2001
Адрес:	Санкт-Петербург, г Кронштадт, ул Аммермана, д 4б, литера А, кв 1
Площадь, м ²	70 1
Наименование:	Жилое помещение
Назначение:	Жилое помещение
Номер этажа, на котором расположено помещение, машино-место.	Этаж № 1
Вид жилого помещения.	Квартира
Кадастровая стоимость (руб.).	315435.28
Кадастровые номера иных объектов недвижимости, в пределах которых расположен объект недвижимости:	78:34:0010311-2007
Виды разрешенного использования.	данные отсутствуют
Сведения об отнесении жилого помещения к определенному виду жилых помещений специализированного жилищного фонда, к жилым помещениям наемного дома социального использования или наемного дома коммерческого использования:	данные отсутствуют
Статус записи об объекте недвижимости).	Сведения об объекте недвижимости имеют статус "актуальные, ранее учтенные"
Особые отметки:	данные отсутствуют
Получатель выписки.	Миш Татьяна, от имени представляемого по доверенности. Комитет имущественных отношений Санкт-Петербурга
ИНЖЕНЕР I КАТЕГОРИИ	Цветков М.В.
<small>(полное наименование должности)</small>	<small>(подпись)</small>
М.П.	<small>инициалы (фамилия)</small>



Раздел 2

Выписка из Единого государственного реестра недвижимости об основных характеристиках и зарегистрированных правах на объект недвижимости

Сведения о зарегистрированных правах

Помещение	
<small>(вид объекта недвижимости)</small>	
Лист № _____	Раздела <u>2</u>
Всего листов раздела <u>2</u> : _____	Всего разделов: _____
Всего листов выписки: _____	
13.04.2020 № 78/001/004/2020-48974	
Кадастровый номер:	78:34:0010311:2093
1. Правообладатель (правообладатели):	1.1. Санкт-Петербург
2. Вид, номер и дата государственной регистрации права:	2.1. Собственность, № 78-78-03/006/2010-366 от 01.09.2010
3. Документы-основания:	3.1. сведения не предоставляются
4. Ограничение прав и обременение объекта недвижимости:	не зарегистрировано
5. Сведения о наличии решения об изъятии объекта недвижимости для государственных и муниципальных нужд:	данные отсутствуют
6. Сведения об осуществлении государственной регистрации прав без необходимого в силу закона согласия третьего лица, органа:	данные отсутствуют
ИНЖЕНЕР I КАТЕГОРИИ	Цветков М.В.
<small>(полное наименование должности)</small>	<small>(подпись)</small>
	<small>(инициалы, фамилия)</small>

М.П.




Раздел 5

Выписка из Единого государственного реестра недвижимости об основных характеристиках и зарегистрированных правах на объект недвижимости

План расположения помещения, машино-места на этаже (плане этажа)

Помещение			
<small>(без объектов недвижимости)</small>			
Лист №	Раздела <u>5</u>	Всего листов раздела <u>5</u> :	Всего разделов. _____
<u>13.04.2020</u> № <u>78/001/004/2020-48974</u>		Всего листов выписки. _____	
Кадастровый номер		<u>78:34:0010311:2093</u>	

Номер этажа (этажей): Этаж № 1



Масштаб 1:	данные отсутствуют
------------	--------------------

ИНЖЕНЕР I КАТЕГОРИИ		Цетков М.В.
<small>(подпись)</small>	<small>(подпись)</small>	<small>(подпись)</small>

М.П.



ФИЛИАЛ ФЕДЕРАЛЬНОГО ГОСУДАРСТВЕННОГО БЮДЖЕТНОГО УЧРЕЖДЕНИЯ "ФЕДЕРАЛЬНАЯ КАДАСТРОВАЯ ПАЛАТА ФЕДЕРАЛЬНОЙ СЛУЖБЫ ГОСУДАРСТВЕННОЙ РЕГИСТРАЦИИ, КАДАСТРА И КАРТОГРАФИИ" ПО САНКТ-ПЕТЕРБУРГУ

(полное наименование органа регистрации прав)

Раздел 1

Выписка из Единого государственного реестра недвижимости об основных характеристиках и зарегистрированных правах на объект недвижимости
Сведения об основных характеристиках объекта недвижимости

На основании запроса от 09.04.2020 г., поступившего на рассмотрение 09.04.2020 г., сообщаем, что согласно записям Единого государственного реестра недвижимости:

Помещение	
<small>(код объекта недвижимости)</small>	
Лист №	Раздела 1
Всего листов раздела 1 : _____	
Всего разделов: _____	
Всего листов выписки: _____	
13.04.2020 № 78/001/004/2020-48998	
Кадастровый номер:	78:34:0010311:2094
Номер кадастрового квартала.	78:34:0010311
Дата присвоения кадастрового номера.	29.08.2012
Ранее присвоенный государственный учетный номер:	Кадастровый номер: 78.34.10311:7:20:2012
Адрес:	Санкт-Петербург, г Кронштадт, ул Аммермана, д 4б, литера А, кв 2
Площадь, м ²	75 1
Наименование:	Жилое помещение
Назначение:	Жилое помещение
Номер этажа, на котором расположено помещение, машино-место.	Этаж № 1
Вид жилого помещения.	Квартира
Кадастровая стоимость (руб.).	337934.23
Кадастровые номера иных объектов недвижимости, в пределах которых расположен объект недвижимости:	78:34:0010311-2007
Виды разрешенного использования.	данные отсутствуют
Сведения об отнесении жилого помещения к определенному виду жилых помещений специализированного жилищного фонда, к жилым помещениям наемного дома социального использования или наемного дома коммерческого использования:	данные отсутствуют
Статус записи об объекте недвижимости).	Сведения об объекте недвижимости имеют статус "актуальные, ранее учтенные"
Особые отметки:	данные отсутствуют
Получатель выписки.	Миль Татьяна, от имени представляемого по доверенности. Комитет имущественных отношений Санкт-Петербурга
ИНЖЕНЕР I КАТЕГОРИИ	Цветков М.В.
<small>(полное наименование должности)</small>	<small>(подпись)</small>
	<small>(инициалы, фамилия)</small>

М.П.



Раздел 2

Выписка из Единого государственного реестра недвижимости об основных характеристиках и зарегистрированных правах на объект недвижимости

Сведения о зарегистрированных правах

Помещение			
<small>(вид объекта недвижимости)</small>			
Лист №	Раздела 2	Всего листов раздела 2 :	Всего разделов: _____
13.04.2020 № 78/001/004/2020-48998		Всего листов выписки: _____	
Кадастровый номер:		78:34:0010311:2094	

1. Правообладатель (правообладатели):	1.1. Санкт-Петербург
2. Вид, номер и дата государственной регистрации права:	2.1. Общая долевая собственность, № 40000463 от 29.10.1997, доля в праве 35/52
3. Документы-основания:	3.1. сведения не предоставляются
4. Ограничение прав и обременение объекта недвижимости:	не зарегистрировано
1. Правообладатель (правообладатели):	1.2. Санкт-Петербург
2. Вид, номер и дата государственной регистрации права:	2.2. Общая долевая собственность, № 78-78-03/003/2011-341 от 05.04.2011, доля в праве 17/52
3. Документы-основания:	3.2. сведения не предоставляются
4. Ограничение прав и обременение объекта недвижимости:	не зарегистрировано
5. Сведения о наличии решения об изъятии объекта недвижимости для государственных и муниципальных нужд:	данные отсутствуют
6. Сведения об осуществлении государственной регистрации прав без необходимого в силу закона согласия третьего лица, органа:	данные отсутствуют

ИНЖЕНЕР I КАТЕГОРИИ		Дветков М.В.
<small>(подпись вынужденно-должностно)</small>	<small>(подпись)</small>	<small>(подпись, должность)</small>

М.П.




Раздел 5

Выписка из Единого государственного реестра недвижимости об основных характеристиках и зарегистрированных правах на объект недвижимости

План расположения помещения, машино-места на этаже (плане этажа)

Помещение			
<small>(без объектов недвижимости)</small>			
Лист №	Раздела <u>5</u>	Всего листов раздела <u>5</u> :	Всего разделов. _____
13.04.2020 № 78/001/004/2020-48998		Всего листов выписки. _____	
Кадастровый номер		78:34:0010311:2094	

Номер этажа (этажей): Этаж № 1



Масштаб 1: данные отсутствуют

ИНЖЕНЕР I КАТЕГОРИИ		Цетков М.В.
<small>(подпись)</small>	<small>(подпись)</small>	<small>(подпись)</small>

М.П.



ФИЛИАЛ ФЕДЕРАЛЬНОГО ГОСУДАРСТВЕННОГО БЮДЖЕТНОГО УЧРЕЖДЕНИЯ "ФЕДЕРАЛЬНАЯ КАДАСТРОВАЯ ПАЛАТА ФЕДЕРАЛЬНОЙ СЛУЖБЫ ГОСУДАРСТВЕННОЙ РЕГИСТРАЦИИ, КАДАСТРА И КАРТОГРАФИИ" ПО САНКТ-ПЕТЕРБУРГУ

(полное наименование органа регистрации прав)

Раздел 1

Выписка из Единого государственного реестра недвижимости об основных характеристиках и зарегистрированных правах на объект недвижимости
Сведения об основных характеристиках объекта недвижимости

На основании запроса от 09.04.2020 г., поступившего на рассмотрение 09.04.2020 г., сообщаем, что согласно записям Единого государственного реестра недвижимости:

Помещение		<small>(код объекта недвижимости)</small>	
Лист №	Раздела 1	Всего листов раздела 1 :	Всего разделов:
13.04.2020	№ 78/001/004/2020-48986		
Кадастровый номер:		78:34:0010311:2095	
Номер кадастрового квартала.	78:34:0010311		
Дата присвоения кадастрового номера.	29.08.2012		
Ранее присвоенный государственный учетный номер:	Кадастровый номер: 78.34.10311:7:20:2023		
Адрес:	Санкт-Петербург, г Кронштадт, ул Аммермана, д 4б, литера А, кв 3		
Площадь, м ²	83,7		
Наименование:	Жилое помещение		
Назначение:	Жилое помещение		
Номер этажа, на котором расположено помещение, машино-место.	Этаж № 2		
Вид жилого помещения.	Квартира		
Кадастровая стоимость (руб.).	376632,42		
Кадастровые номера иных объектов недвижимости, в пределах которых расположен объект недвижимости:	78:34:0010311-2007		
Виды разрешенного использования.	данные отсутствуют		
Сведения об отнесении жилого помещения к определенному виду жилых помещений специализированного жилищного фонда, к жилым помещениям наемного дома социального использования или наемного дома коммерческого использования:	данные отсутствуют		
Статус записи об объекте недвижимости).	Сведения об объекте недвижимости имеют статус "актуальные, ранее учтенные"		
Особые отметки:	данные отсутствуют		
Получатель выписки.	Миш Татьяна, от имени представляемого по доверенности. Комитет имущественных отношений Санкт-Петербурга		
ИНЖЕНЕР I КАТЕГОРИИ		Цветков М.В.	
<small>(полное наименование должности)</small>		<small>(подпись)</small>	<small>(инициалы, фамилия)</small>

М.П.



Раздел 2

Выписка из Единого государственного реестра недвижимости об основных характеристиках и зарегистрированных правах на объект недвижимости

Сведения о зарегистрированных правах

Помещение			
<small>(вид объекта недвижимости)</small>			
Лист №	Раздела 2	Всего листов раздела 2 :	Всего разделов: _____
13.04.2020 № 78/001/004/2020-48986		Всего листов выписки: _____	
Кадастровый номер:		78:34:0010311:2095	

1. Правообладатель (правообладатели):	1.1.	Санкт-Петербург
2. Вид, номер и дата государственной регистрации права:	2.1	Общая долевая собственность, № 40000463 от 29.10.1997, доля в праве 41/57
3. Документы-основания:	3.1	сведения не предоставляются
4. Ограничение прав и обременение объекта недвижимости:	не зарегистрировано	
1. Правообладатель (правообладатели):	1.2.	Санкт-Петербург
2. Вид, номер и дата государственной регистрации права:	2.2.	Общая долевая собственность, № 78-78-03/003/2011-344 от 02.04.2011, доля в праве 16/57
3. Документы-основания:	3.2.	сведения не предоставляются
4. Ограничение прав и обременение объекта недвижимости:	не зарегистрировано	
5. Сведения о наличии решения об изъятии объекта недвижимости для государственных и муниципальных нужд:	данные отсутствуют	
6. Сведения об осуществлении государственной регистрации прав без необходимого в силу закона согласия третьего лица, органа:	данные отсутствуют	

ИНЖЕНЕР I КАТЕГОРИИ		Дветков М.В.
<small>(подпись вынужденно-должностно)</small>	<small>(подпись)</small>	<small>(инициалы, фамилия)</small>

М.П.




Раздел 5

Выписка из Единого государственного реестра недвижимости об основных характеристиках и зарегистрированных правах на объект недвижимости

План расположения помещения, машино-места на этаже (плане этажа)

Помещение			
<small>(без объектов недвижимости)</small>			
Лист №	Раздела <u>5</u>	Всего листов раздела <u>5</u> :	Всего разделов. _____
13.04.2020 № 78/001/004/2020-48986		Всего листов выписки. _____	
Кадастровый номер		78:34:0010311:2095	

Номер этажа (этажей): Этаж № 2



Масштаб 1: данные отсутствуют

ИНЖЕНЕР I КАТЕГОРИИ		Цетков М.В.
<small>(подпись)</small>	<small>(подпись)</small>	<small>(подпись)</small>

М.П.



ФИЛИАЛ ФЕДЕРАЛЬНОГО ГОСУДАРСТВЕННОГО БЮДЖЕТНОГО УЧРЕЖДЕНИЯ "ФЕДЕРАЛЬНАЯ КАДАСТРОВАЯ ПАЛАТА ФЕДЕРАЛЬНОЙ СЛУЖБЫ ГОСУДАРСТВЕННОЙ РЕГИСТРАЦИИ, КАДАСТРА И КАРТОГРАФИИ" ПО САНКТ-ПЕТЕРБУРГУ

(полное наименование органа регистрации прав)

Раздел 1

Выписка из Единого государственного реестра недвижимости об основных характеристиках и зарегистрированных правах на объект недвижимости
Сведения об основных характеристиках объекта недвижимости

На основании запроса от 09.04.2020 г., поступившего на рассмотрение 09.04.2020 г., сообщаем, что согласно записям Единого государственного реестра недвижимости:

Помещение		<small>(код объекта недвижимости)</small>	
Лист №	Раздела 1	Всего листов раздела 1 :	Всего разделов:
13.04.2020	№ 78/001/004/2020-48984		
Кадастровый номер:		78:34:0010311:2096	
Номер кадастрового квартала.	78:34:0010311		
Дата присвоения кадастрового номера.	29.08.2012		
Ранее присвоенный государственный учетный номер:	Кадастровый номер: 78.34.10311:7:20:2034		
Адрес:	Санкт-Петербург, г Кронштадт, ул Аммермана, д 4б, литера А, кв 4		
Площадь, м ²	73,6		
Наименование:	Жилое помещение		
Назначение:	Жилое помещение		
Номер этажа, на котором расположено помещение, машино-место.	Этаж № 2		
Вид жилого помещения.	Квартира		
Кадастровая стоимость (руб.).	331184,54		
Кадастровые номера иных объектов недвижимости, в пределах которых расположен объект недвижимости:	78:34:0010311-2007		
Виды разрешенного использования.	данные отсутствуют		
Сведения об отнесении жилого помещения к определенному виду жилых помещений специализированного жилищного фонда, к жилым помещениям наемного дома социального использования или наемного дома коммерческого использования:	данные отсутствуют		
Статус записи об объекте недвижимости).	Сведения об объекте недвижимости имеют статус "актуальные, ранее учтенные"		
Особые отметки:	данные отсутствуют		
Получатель выписки.	Миш Татьяна, от имени представляемого по доверенности. Комитет имущественных отношений Санкт-Петербурга		
ИНЖЕНЕР I КАТЕГОРИИ		Цветков М.В.	
<small>(полное наименование должности)</small>	<small>(подпись)</small>	<small>(подпись)</small>	<small>(инициалы, фамилия)</small>

М.П.



Раздел 2

Выписка из Единого государственного реестра недвижимости об основных характеристиках и зарегистрированных правах на объект недвижимости

Сведения о зарегистрированных правах

Помещение	
<small>(вид объекта недвижимости)</small>	
Лист №	Раздела 2
Всего листов раздела 2 :	Всего разделов: _____
Всего листов выписки: _____	
13.04.2020 № 78/001/004/2020-48984	
Кадастровый номер:	78:34:0010311:2096
1. Правообладатель (правообладатели):	1.1. Санкт-Петербург
2. Вид, номер и дата государственной регистрации права:	2.1. Собственность, № 40000463 от 29.10.1997
3. Документы-основания:	3.1. сведения не предоставляются
4. Ограничение прав и обременение объекта недвижимости:	не зарегистрировано
5. Сведения о наличии решения об изъятии объекта недвижимости для государственных и муниципальных нужд:	данные отсутствуют
6. Сведения об осуществлении государственной регистрации прав без необходимого в силу закона согласия третьего лица, органа:	данные отсутствуют
ИНЖЕНЕР I КАТЕГОРИИ	Петков М.В.
<small>(полное наименование должности)</small>	<small>(подпись)</small>
М.П.	
	<small>(инициалы, фамилия)</small>




Раздел 5

Выписка из Единого государственного реестра недвижимости об основных характеристиках и зарегистрированных правах на объект недвижимости

План расположения помещения, машино-места на этаже (плане этажа)

Помещение			
<small>(без объектов недвижимости)</small>			
Лист №	Раздела <u>5</u>	Всего листов раздела <u>5</u> :	Всего разделов. _____
13.04.2020 № 78/001/004/2020-48984		Всего листов выписки. _____	
Кадастровый номер		78:34:0010311:2096	

Номер этажа (этажей): Этаж № 2



Масштаб 1: данные отсутствуют

ИНЖЕНЕР I КАТЕГОРИИ		Цетков М.В.
<small>(подпись)</small>	<small>(подпись)</small>	<small>(подпись, фамилия)</small>

М.П.



ФИЛИАЛ ФЕДЕРАЛЬНОГО ГОСУДАРСТВЕННОГО БЮДЖЕТНОГО УЧРЕЖДЕНИЯ "ФЕДЕРАЛЬНАЯ КАДАСТРОВАЯ ПАЛАТА ФЕДЕРАЛЬНОЙ СЛУЖБЫ ГОСУДАРСТВЕННОЙ РЕГИСТРАЦИИ, КАДАСТРА И КАРТОГРАФИИ" ПО САНКТ-ПЕТЕРБУРГУ

(полное наименование органа регистрации прав)

Раздел 1

Выписка из Единого государственного реестра недвижимости об основных характеристиках и зарегистрированных правах на объект недвижимости
Сведения об основных характеристиках объекта недвижимости

На основании запроса от 09.04.2020 г., поступившего на рассмотрение 09.04.2020 г., сообщаем, что согласно записям Единого государственного реестра недвижимости:

Помещение		<small>(код объекта недвижимости)</small>	
Лист №	Раздела 1	Всего листов раздела 1 :	Всего разделов:
13.04.2020 № 78/001/004/2020-49015			
Кадастровый номер:		78:34:0010311:2092	
Номер кадастрового квартала.	78:34:0010311		
Дата присвоения кадастрового номера.	29.08.2012		
Ранее присвоенный государственный учетный номер:	Кадастровый номер: 78.34.10311:7:20:2045		
Адрес:	Санкт-Петербург, г Кронштадт, ул Аммермана, д 4б, литера А, кв 5		
Площадь, м ²	83 0		
Наименование:	Жилое помещение		
Назначение:	Жилое помещение		
Номер этажа, на котором расположено помещение, машино-место.	Этаж № 3		
Вид жилого помещения.	Квартира		
Кадастровая стоимость (руб.).	373482.57		
Кадастровые номера иных объектов недвижимости, в пределах которых расположен объект недвижимости:	78:34:0010311-2007		
Виды разрешенного использования.	данные отсутствуют		
Сведения об отнесении жилого помещения к определенному виду жилых помещений специализированного жилищного фонда, к жилым помещениям наемного дома социального использования или наемного дома коммерческого использования:	данные отсутствуют		
Статус записи об объекте недвижимости).	Сведения об объекте недвижимости имеют статус "актуальные, ранее учтенные"		
Особые отметки:	данные отсутствуют		
Получатель выписки.	Миль Татьяна, от имени представляемого по доверенности. Комитет имущественных отношений Санкт-Петербурга		
ИНЖЕНЕР II КАТЕГОРИИ			Абрамова Е. И
<small>(полное наименование должности)</small>		<small>(подпись)</small>	<small>(инициалы, фамилия)</small>

М.П.



Раздел 2

Выписка из Единого государственного реестра недвижимости об основных характеристиках и зарегистрированных правах на объект недвижимости

Сведения о зарегистрированных правах

Помещение			
<small>(вид объекта недвижимости)</small>			
Лист №	Раздела 2	Всего листов раздела 2 :	Всего разделов: _____
13.04.2020 № 78/001/004/2020-49015		Всего листов выписки: _____	
Кадастровый номер:		78:34:0010311:2092	

1. Правообладатель (правообладатели):	1.1.	Санкт-Петербург
2. Вид, номер и дата государственной регистрации права:	2.1.	Общая долевая собственность, № 78-78-03/003/2010-245 от 27.03.2010, доля в праве 28/56
3. Документы-основания:	3.1.	сведения не предоставляются
4. Ограничение прав и обременение объекта недвижимости:	не зарегистрировано	
1. Правообладатель (правообладатели):	1.2.	Санкт-Петербург
2. Вид, номер и дата государственной регистрации права:	2.2.	Общая долевая собственность, № 40000463.336 от 15.11.2010, доля в праве 20/56
3. Документы-основания:	3.2.	сведения не предоставляются
4. Ограничение прав и обременение объекта недвижимости:	не зарегистрировано	
1. Правообладатель (правообладатели):	1.3.	Санкт-Петербург
2. Вид, номер и дата государственной регистрации права:	2.3.	Общая долевая собственность, № 78-78-03/008/2011-092 от 28.09.2011, доля в праве 8/56
3. Документы-основания:	3.3.	сведения не предоставляются
4. Ограничение прав и обременение объекта недвижимости:	не зарегистрировано	
5. Сведения о наличии решения об изъятии объекта недвижимости для государственных и муниципальных нужд:	данные отсутствуют	
6. Сведения об осуществлении государственной регистрации прав без необходимого в силу закона согласия третьего лица, органа:	данные отсутствуют	

ИНЖЕНЕР II КАТЕГОРИИ		Абрамова Е. И.
<small>(полное наименование должности)</small>	<small>(подпись)</small>	<small>инициалы, фамилия</small>

М.П.




Раздел 5

Выписка из Единого государственного реестра недвижимости об основных характеристиках и зарегистрированных правах на объект недвижимости

План расположения помещения, машино-места на этаже (плане этажа)

Помещение			
<small>(без объектов недвижимости)</small>			
Лист №	Раздела <u>5</u>	Всего листов раздела <u>5</u> :	Всего разделов. _____
13.04.2020 № 78/001/004/2020-49015		Всего листов выписки. _____	
Кадастровый номер		78:34:0010311:2092	

Номер этажа (этажей): Этаж № 3



Масштаб 1: данные отсутствуют

ИНЖЕНЕР II КАТЕГОРИИ		Абрамова Е. И.
<small>(подпись)</small>	<small>(подпись)</small>	<small>(подпись)</small>

М.П.



ФИЛИАЛ ФЕДЕРАЛЬНОГО ГОСУДАРСТВЕННОГО БЮДЖЕТНОГО УЧРЕЖДЕНИЯ "ФЕДЕРАЛЬНАЯ КАДАСТРОВАЯ ПАЛАТА ФЕДЕРАЛЬНОЙ СЛУЖБЫ ГОСУДАРСТВЕННОЙ РЕГИСТРАЦИИ, КАДАСТРА И КАРТОГРАФИИ" ПО САНКТ-ПЕТЕРБУРГУ

(полное наименование органа регистрации прав)

Раздел 1

Выписка из Единого государственного реестра недвижимости об основных характеристиках и зарегистрированных правах на объект недвижимости

Сведения об основных характеристиках объекта недвижимости

На основании запроса от 09.04.2020 г., поступившего на рассмотрение 09.04.2020 г., сообщаем, что согласно записям Единого государственного реестра недвижимости:

Помещение		<small>(код объекта недвижимости)</small>	
Лист №	Раздела 1	Всего листов раздела 1 :	Всего разделов:
13.04.2020	№ 78/001/004/2020-49001		
Кадастровый номер:		78:34:0010311:2097	
Номер кадастрового квартала.		78:34:0010311	
Дата присвоения кадастрового номера.		29.08.2012	
Ранее присвоенный государственный учетный номер:		Кадастровый номер: 78.34.10311:7:20:2049	
Адрес:		Санкт-Петербург, г Кронштадт, ул Аммермана, д 4б, литера А, кв 6	
Площадь, м ² :		74 1	
Наименование:		Жилое помещение	
Назначение:		Жилое помещение	
Номер этажа, на котором расположено помещение, машино-место.		Этаж № 3	
Вид жилого помещения.		Квартира	
Кадастровая стоимость (руб.).		333434.44	
Кадастровые номера иных объектов недвижимости, в пределах которых расположен объект недвижимости:		78:34:0010311-2007	
Виды разрешенного использования.		данные отсутствуют	
Сведения об отнесении жилого помещения к определенному виду жилых помещений специализированного жилищного фонда, к жилым помещениям наемного дома социального использования или наемного дома коммерческого использования:		данные отсутствуют	
Статус записи об объекте недвижимости).		Сведения об объекте недвижимости имеют статус "актуальные, ранее учтенные"	
Особые отметки:		данные отсутствуют	
Получатель выписки.		Миш Татьяна, от имени представляемого по доверенности. Комитет имущественных отношений Санкт-Петербурга	
ИНЖЕНЕР I КАТЕГОРИИ		Цветков М.В.	
<small>(полное наименование должности)</small>		<small>(подпись)</small>	

М.П.



Раздел 2

Выписка из Единого государственного реестра недвижимости об основных характеристиках и зарегистрированных правах на объект недвижимости

Сведения о зарегистрированных правах

Помещение	
<small>(вид объекта недвижимости)</small>	
Лист № _____	Раздела <u>2</u>
Всего листов раздела <u>2</u> : _____	Всего разделов: _____
13.04.2020 № 78/001/004/2020-49001	
Кадастровый номер:	78:34:0010311:2097
1. Правообладатель (правообладатели):	1.1. Санкт-Петербург
2. Вид, номер и дата государственной регистрации права:	2.1. Собственность, № 78-78-03/007/2010-065 от 08.10.2010
3. Документы-основания:	3.1. сведения не предоставляются
4. Ограничение прав и обременение объекта недвижимости:	не зарегистрировано
5. Сведения о наличии решения об изъятии объекта недвижимости для государственных и муниципальных нужд:	данные отсутствуют
6. Сведения об осуществлении государственной регистрации прав без необходимого в силу закона согласия третьего лица, органа:	данные отсутствуют
ИНЖЕНЕР I КАТЕГОРИИ	Летков М.В.
<small>(полное наименование должности)</small>	<small>(подпись)</small>

М.П.




Раздел 5

Выписка из Единого государственного реестра недвижимости об основных характеристиках и зарегистрированных правах на объект недвижимости

План расположения помещения, машино-места на этаже (плане этажа)

Помещение			
<small>(без объектов недвижимости)</small>			
Лист №	Раздела <u>5</u>	Всего листов раздела <u>5</u> :	Всего разделов. _____
13.04.2020 № 78/001/004/2020-49001		Всего листов выписки. _____	
Кадастровый номер		78:34:0010311:2097	

Номер этажа (этажей): Этаж № 3



Масштаб 1:	данные отсутствуют
------------	--------------------

ИНЖЕНЕР I КАТЕГОРИИ		Цетков М.В.
<small>(подпись)</small>	<small>(подпись)</small>	<small>(подпись)</small>

М.П.



ФИЛИАЛ ФЕДЕРАЛЬНОГО ГОСУДАРСТВЕННОГО БЮДЖЕТНОГО УЧРЕЖДЕНИЯ "ФЕДЕРАЛЬНАЯ КАДАСТРОВАЯ ПАЛАТА ФЕДЕРАЛЬНОЙ СЛУЖБЫ ГОСУДАРСТВЕННОЙ РЕГИСТРАЦИИ, КАДАСТРА И КАРТОГРАФИИ" ПО САНКТ-ПЕТЕРБУРГУ

(полное наименование органа регистрации прав)

Раздел 1

Выписка из Единого государственного реестра недвижимости об основных характеристиках и зарегистрированных правах на объект недвижимости
Сведения об основных характеристиках объекта недвижимости

На основании запроса от 09.04.2020 г., поступившего на рассмотрение 09.04.2020 г., сообщаем, что согласно записям Единого государственного реестра недвижимости:

Помещение		<small>(код объекта недвижимости)</small>	
Лист №	Раздела 1	Всего листов раздела 1 :	Всего разделов:
13.04.2020	№ 78/001/004/2020-48981		
Кадастровый номер:	78:34:0010311:2098		
Номер кадастрового квартала.	78:34:0010311		
Дата присвоения кадастрового номера.	29.08.2012		
Ранее присвоенный государственный учетный номер:	Кадастровый номер: 78.34.10311:7:20:2050		
Адрес:	Санкт-Петербург, г Кронштадт, ул Аммермана, д 4б, литера А, кв 7		
Площадь, м ²	84,5		
Наименование:	Жилое помещение		
Назначение:	Жилое помещение		
Номер этажа, на котором расположено помещение, машино-место.	Этаж № 4		
Вид жилого помещения.	Квартира		
Кадастровая стоимость (руб.).	380232,26		
Кадастровые номера иных объектов недвижимости, в пределах которых расположен объект недвижимости:	78:34:0010311-2007		
Виды разрешенного использования.	данные отсутствуют		
Сведения об отнесении жилого помещения к определенному виду жилых помещений специализированного жилищного фонда, к жилым помещениям наемного дома социального использования или наемного дома коммерческого использования:	данные отсутствуют		
Статус записи об объекте недвижимости).	Сведения об объекте недвижимости имеют статус "актуальные, ранее учтенные"		
Особые отметки:	данные отсутствуют		
Получатель выписки.	Миш Татьяна, от имени представляемого по доверенности. Комитет имущественных отношений Санкт-Петербурга		
ИНЖЕНЕР I КАТЕГОРИИ		Цветков М.В.	
<small>полное наименование должности</small>	<small>подпись</small>	<small>инициалы, фамилия</small>	

М.П.



Раздел 2

Выписка из Единого государственного реестра недвижимости об основных характеристиках и зарегистрированных правах на объект недвижимости

Сведения о зарегистрированных правах

Помещение			
<small>(вид объекта недвижимости)</small>			
Лист №	Раздела 2	Всего листов раздела 2 :	Всего разделов: _____
13.04.2020 № 78/001/004/2020-48981		Всего листов выписки: _____	
Кадастровый номер:		78:34:0010311:2098	

1. Правообладатель (правообладатели):	1.1.	Санкт-Петербург
2. Вид, номер и дата государственной регистрации права:	2.1.	Общая долевая собственность, № 40000463 от 29.10.1997, доля в праве 16/56
3. Документы-основания:	3.1.	сведения не предоставляются
4. Ограничение прав и обременение объекта недвижимости:	не зарегистрировано	
1. Правообладатель (правообладатели):	1.2.	Санкт-Петербург
2. Вид, номер и дата государственной регистрации права:	2.2.	Общая долевая собственность, № 78-78-03/006/2010-116 от 16.08.2010, доля в праве 20/56
3. Документы-основания:	3.2.	сведения не предоставляются
4. Ограничение прав и обременение объекта недвижимости:	не зарегистрировано	
1. Правообладатель (правообладатели):	1.3.	Санкт-Петербург
2. Вид, номер и дата государственной регистрации права:	2.3.	Общая долевая собственность, № 40000463.339 от 22.10.2010, доля в праве 20/56
3. Документы-основания:	3.3.	сведения не предоставляются
4. Ограничение прав и обременение объекта недвижимости:	не зарегистрировано	
5. Сведения о наличии решения об изъятии объекта недвижимости для государственных и муниципальных нужд:	данные отсутствуют	
6. Сведения об осуществлении государственной регистрации прав без необходимого в силу закона согласия третьего лица, органа:	данные отсутствуют	

ИНЖЕНЕР I КАТЕГОРИИ		Цветков М.В.
<small>(полное наименование должности)</small>	<small>(подпись)</small>	<small>инициалы, фамилия</small>

М.П.




Раздел 5

Выписка из Единого государственного реестра недвижимости об основных характеристиках и зарегистрированных правах на объект недвижимости

План расположения помещения, машино-места на этаже (плане этажа)

Помещение			
<small>(без объектов недвижимости)</small>			
Лист №	Раздела <u>5</u>	Всего листов раздела <u>5</u> :	Всего разделов. _____
13.04.2020 № 78/001/004/2020-48981		Всего листов выписки. _____	
Кадастровый номер		78:34:0010311:2098	

Номер этажа (этажей): Этаж № 4



Масштаб 1:	данные отсутствуют
------------	--------------------

ИНЖЕНЕР I КАТЕГОРИИ		Цветков М.В.
<small>(подпись)</small>	<small>(подпись)</small>	<small>(подпись)</small>

М.П.



ФИЛИАЛ ФЕДЕРАЛЬНОГО ГОСУДАРСТВЕННОГО БЮДЖЕТНОГО УЧРЕЖДЕНИЯ "ФЕДЕРАЛЬНАЯ КАДАСТРОВАЯ ПАЛАТА ФЕДЕРАЛЬНОЙ СЛУЖБЫ ГОСУДАРСТВЕННОЙ РЕГИСТРАЦИИ, КАДАСТРА И КАРТОГРАФИИ" ПО САНКТ-ПЕТЕРБУРГУ

(полное наименование органа регистрации прав)

Раздел 1

Выписка из Единого государственного реестра недвижимости об основных характеристиках и зарегистрированных правах на объект недвижимости
Сведения об основных характеристиках объекта недвижимости

На основании запроса от 09.04.2020 г., поступившего на рассмотрение 09.04.2020 г., сообщаем, что согласно записям Единого государственного реестра недвижимости:

Помещение	
<small>(код объекта недвижимости)</small>	
Лист №	Раздела 1
Всего листов раздела 1 : _____	
Всего разделов: _____	
Всего листов выписки: _____	
13.04.2020 № 78/001/004/2020-48972	
Кадастровый номер:	78:34:0010311:2084
Номер кадастрового квартала.	78:34:0010311
Дата присвоения кадастрового номера.	29.08.2012
Ранее присвоенный государственный учетный номер:	Кадастровый номер: 78.34.10311:7:20:2051
Адрес:	Санкт-Петербург, г Кронштадт, ул Аммермана, д 4б, литера А, кв 8
Площадь, м ²	73,7
Наименование:	Жилое помещение
Назначение:	Жилое помещение
Номер этажа, на котором расположено помещение, машино-место.	Этаж № 4
Вид жилого помещения.	Квартира
Кадастровая стоимость (руб.).	331634,52
Кадастровые номера иных объектов недвижимости, в пределах которых расположен объект недвижимости:	78:34:0010311-2007
Виды разрешенного использования.	данные отсутствуют
Сведения об отнесении жилого помещения к определенному виду жилых помещений специализированного жилищного фонда, к жилым помещениям наемного дома социального использования или наемного дома коммерческого использования:	данные отсутствуют
Статус записи об объекте недвижимости).	Сведения об объекте недвижимости имеют статус "актуальные, ранее учтенные"
Особые отметки:	данные отсутствуют
Получатель выписки.	Миль Татьяна, от имени представляемого по доверенности. Комитет имущественных отношений Санкт-Петербурга
ИНЖЕНЕР I КАТЕГОРИИ	Цветков М.В.
<small>(полное наименование должности)</small>	<small>(подпись)</small>
М.П.	<small>инициалы (фамилия)</small>



Раздел 2

Выписка из Единого государственного реестра недвижимости об основных характеристиках и зарегистрированных правах на объект недвижимости

Сведения о зарегистрированных правах

Помещение			
<small>(вид объекта недвижимости)</small>			
Лист №	Раздела 2	Всего листов раздела 2 :	Всего разделов: _____
13.04.2020 № 78/001/004/2020-48972		Всего листов выписки: _____	
Кадастровый номер:		78:34:0010311:2084	

1. Правообладатель (правообладатели):	1.1.	Санкт-Петербург
2. Вид, номер и дата государственной регистрации права:	2.1.	Общая долевая собственность, № 78-78-03/007/2010-247 от 27.10.2010, доля в праве 17/52
3. Документы-основания:	3.1.	сведения не предоставляются
4. Ограничение прав и обременение объекта недвижимости:	не зарегистрировано	
1. Правообладатель (правообладатели):	1.2.	Санкт-Петербург
2. Вид, номер и дата государственной регистрации права:	2.2.	Общая долевая собственность, № 78-78-03/009/2010-076 от 12.01.2011, доля в праве 17/52
3. Документы-основания:	3.2.	сведения не предоставляются
4. Ограничение прав и обременение объекта недвижимости:	не зарегистрировано	
1. Правообладатель (правообладатели):	1.3.	Санкт-Петербург
2. Вид, номер и дата государственной регистрации права:	2.3.	Общая долевая собственность, № 78-78-03/001/2011-283 от 05.02.2011, доля в праве 18/52
3. Документы-основания:	3.3.	сведения не предоставляются
4. Ограничение прав и обременение объекта недвижимости:	не зарегистрировано	
5. Сведения о наличии решения об изъятии объекта недвижимости для государственных и муниципальных нужд:	данные отсутствуют	
6. Сведения об осуществлении государственной регистрации прав без необходимого в силу закона согласия третьего лица, органа:	данные отсутствуют	

ИНЖЕНЕР I КАТЕГОРИИ		Цветков М.В.
<small>(полное наименование должности)</small>	<small>(подпись)</small>	<small>инициалы, фамилия</small>

М.П.




Раздел 5

Выписка из Единого государственного реестра недвижимости об основных характеристиках и зарегистрированных правах на объект недвижимости

План расположения помещения, машино-места на этаже (плане этажа)

Помещение			
<small>(без объектов недвижимости)</small>			
Лист №	Раздела <u>5</u>	Всего листов раздела <u>5</u> :	Всего разделов. _____
13.04.2020 № 78/001/004/2020-48972		Всего листов выписки. _____	
Кадастровый номер		78:34:0010311:2084	

Номер этажа (этажей): Этаж № 4



Масштаб 1: данные отсутствуют

ИНЖЕНЕР I КАТЕГОРИИ		Цетков М.В.
<small>(подпись)</small>	<small>(подпись)</small>	<small>(подпись)</small>

М.П.



ФИЛИАЛ ФЕДЕРАЛЬНОГО ГОСУДАРСТВЕННОГО БЮДЖЕТНОГО УЧРЕЖДЕНИЯ "ФЕДЕРАЛЬНАЯ КАДАСТРОВАЯ ПАЛАТА ФЕДЕРАЛЬНОЙ СЛУЖБЫ ГОСУДАРСТВЕННОЙ РЕГИСТРАЦИИ, КАДАСТРА И КАРТОГРАФИИ" ПО САНКТ-ПЕТЕРБУРГУ

(полное наименование органа регистрации прав)

Раздел 1

Выписка из Единого государственного реестра недвижимости об основных характеристиках и зарегистрированных правах на объект недвижимости
Сведения об основных характеристиках объекта недвижимости

На основании запроса от 09.04.2020 г., поступившего на рассмотрение 09.04.2020 г., сообщаем, что согласно записям Единого государственного реестра недвижимости:

Помещение		<small>(код объекта недвижимости)</small>	
Лист №	Раздела 1	Всего листов раздела 1 :	Всего разделов:
13.04.2020	№ 78/001/004/2020-48996		
Кадастровый номер:		78:34:0010311:2099	
Номер кадастрового квартала.	78:34:0010311		
Дата присвоения кадастрового номера.	29.08.2012		
Ранее присвоенный государственный учетный номер:	Кадастровый номер: 78.34.10311:7:20:2052		
Адрес:	Санкт-Петербург, г Кронштадт, ул Аммермана, д 4б, литера А, кв 9		
Площадь, м ²	39,6		
Наименование:	Жилое помещение		
Назначение:	Жилое помещение		
Номер этажа, на котором расположено помещение, машино-место.	Этаж № 1		
Вид жилого помещения.	Квартира		
Кадастровая стоимость (руб.).	178191,68		
Кадастровые номера иных объектов недвижимости, в пределах которых расположен объект недвижимости:	78:34:0010311-2007		
Виды разрешенного использования.	данные отсутствуют		
Сведения об отнесении жилого помещения к определенному виду жилых помещений специализированного жилищного фонда, к жилым помещениям наемного дома социального использования или наемного дома коммерческого использования:	данные отсутствуют		
Статус записи об объекте недвижимости).	Сведения об объекте недвижимости имеют статус "актуальные, ранее учтенные"		
Особые отметки:	данные отсутствуют		
Получатель выписки.	Миш Татьяна, от имени представляемого по доверенности. Комитет имущественных отношений Санкт-Петербурга		
ИНЖЕНЕР I КАТЕГОРИИ		Цветков М.В.	
<small>(полное наименование должности)</small>		<small>(подпись)</small>	<small>(инициалы, фамилия)</small>

М.П.



Раздел 2

Выписка из Единого государственного реестра недвижимости об основных характеристиках и зарегистрированных правах на объект недвижимости

Сведения о зарегистрированных правах

Помещение	
<small>(вид объекта недвижимости)</small>	
Лист № _____	Раздела <u>2</u>
Всего листов раздела <u>2</u> : _____	Всего разделов: _____
13.04.2020 № 78/001/004/2020-48996	
Кадастровый номер:	78:34:0010311:2099
1. Правообладатель (правообладатели):	1.1. Санкт-Петербург
2. Вид, номер и дата государственной регистрации права:	2.1. Собственность, № 78-78-03/003/2010-448 от 06.04.2010
3. Документы-основания:	3.1. сведения не предоставляются
4. Ограничение прав и обременение объекта недвижимости:	не зарегистрировано
5. Сведения о наличии решения об изъятии объекта недвижимости для государственных и муниципальных нужд:	данные отсутствуют
6. Сведения об осуществлении государственной регистрации прав без необходимого в силу закона согласия третьего лица, органа:	данные отсутствуют
ИНЖЕНЕР I КАТЕГОРИИ	Цветков М.В.
<small>(полное наименование должности)</small>	<small>(подпись)</small>

М.П.




Раздел 5

Выписка из Единого государственного реестра недвижимости об основных характеристиках и зарегистрированных правах на объект недвижимости

План расположения помещения, машино-места на этаже (плане этажа)

Помещение			
<small>(без объектов недвижимости)</small>			
Лист №	Раздела <u>5</u>	Всего листов раздела <u>5</u> :	Всего разделов. _____
13.04.2020 № 78/001/004/2020-48996		Всего листов выписки. _____	
Кадастровый номер		78:34:0010311:2099	

Номер этажа (этажей): Этаж № 1



Масштаб 1: данные отсутствуют

ИНЖЕНЕР I КАТЕГОРИИ		Цетков М.В.
<small>(подпись)</small>	<small>(подпись)</small>	<small>(подпись)</small>

М.П.



ФИЛИАЛ ФЕДЕРАЛЬНОГО ГОСУДАРСТВЕННОГО БЮДЖЕТНОГО УЧРЕЖДЕНИЯ "ФЕДЕРАЛЬНАЯ КАДАСТРОВАЯ ПАЛАТА ФЕДЕРАЛЬНОЙ СЛУЖБЫ ГОСУДАРСТВЕННОЙ РЕГИСТРАЦИИ, КАДАСТРА И КАРТОГРАФИИ" ПО САНКТ-ПЕТЕРБУРГУ

(полное наименование органа регистрации прав)

Раздел 1

Выписка из Единого государственного реестра недвижимости об основных характеристиках и зарегистрированных правах на объект недвижимости
Сведения об основных характеристиках объекта недвижимости

На основании запроса от 09.04.2020 г., поступившего на рассмотрение 09.04.2020 г., сообщаем, что согласно записям Единого государственного реестра недвижимости:

Помещение		<small>(код объекта недвижимости)</small>	
Лист №	Раздела 1	Всего листов раздела 1 :	Всего разделов:
13.04.2020	№ 78/001/004/2020-48985		
Кадастровый номер:		78:34:0010311:2100	
Номер кадастрового квартала.	78:34:0010311		
Дата присвоения кадастрового номера.	29.08.2012		
Ранее присвоенный государственный учетный номер:	Кадастровый номер: 78.34.10311:7:20:2002		
Адрес:	Санкт-Петербург, г Кронштадт, ул Аммермана, д 4б, литера А, кв 10		
Площадь, м ²	66,6		
Наименование:	Жилое помещение		
Назначение:	Жилое помещение		
Номер этажа, на котором расположено помещение, машино-место.	Этаж № 1		
Вид жилого помещения.	Квартира		
Кадастровая стоимость (руб.).	299686,01		
Кадастровые номера иных объектов недвижимости, в пределах которых расположен объект недвижимости:	78:34:0010311-2007		
Виды разрешенного использования.	данные отсутствуют		
Сведения об отнесении жилого помещения к определенному виду жилых помещений специализированного жилищного фонда, к жилым помещениям наемного дома социального использования или наемного дома коммерческого использования:	данные отсутствуют		
Статус записи об объекте недвижимости).	Сведения об объекте недвижимости имеют статус "актуальные, ранее учтенные"		
Особые отметки:	данные отсутствуют		
Получатель выписки.	Миш Татьяна, от имени представляемого по доверенности. Комитет имущественных отношений Санкт-Петербурга		
ИНЖЕНЕР I КАТЕГОРИИ		Цветков М.В.	
<small>(полное наименование должности)</small>		<small>(подпись)</small>	<small>(инициалы, фамилия)</small>

М.П.



Раздел 2

Выписка из Единого государственного реестра недвижимости об основных характеристиках и зарегистрированных правах на объект недвижимости

Сведения о зарегистрированных правах

Помещение			
<small>(вид объекта недвижимости)</small>			
Лист №	Раздела 2	Всего листов раздела 2 :	Всего разделов: _____
13.04.2020 № 78/001/004/2020-48985		Всего листов выписки: _____	
Кадастровый номер:		78:34:0010311:2100	

1. Правообладатель (правообладатели):	1.1.	Санкт-Петербург
2. Вид, номер и дата государственной регистрации права:	2.1	Общая долевая собственность, № 78-78-03/004/2010-307 от 18.05.2010, доля в праве 1/45
3. Документы-основания:	3.1	сведения не предоставляются
4. Ограничение прав и обременение объекта недвижимости:	не зарегистрировано	
1. Правообладатель (правообладатели):	1.2.	Санкт-Петербург
2. Вид, номер и дата государственной регистрации права:	2.2.	Общая долевая собственность, № 78-78-03/005/2010-636 от 05.08.2010, доля в праве 6/45
3. Документы-основания:	3.2.	сведения не предоставляются
4. Ограничение прав и обременение объекта недвижимости:	не зарегистрировано	
1. Правообладатель (правообладатели):	1.3.	Санкт-Петербург
2. Вид, номер и дата государственной регистрации права:	2.3.	Общая долевая собственность, № 78-78-03/003/2011-031 от 19.04.2011, доля в праве 8/45
3. Документы-основания:	3.3.	сведения не предоставляются
4. Ограничение прав и обременение объекта недвижимости:	не зарегистрировано	
1. Правообладатель (правообладатели):	1.4.	Санкт-Петербург
2. Вид, номер и дата государственной регистрации права:	2.4.	Общая долевая собственность, № 78-78-03/001/2011-161 от 06.05.2011, доля в праве 14/45
3. Документы-основания:	3.4.	сведения не предоставляются
4. Ограничение прав и обременение объекта недвижимости:	не зарегистрировано	
5. Сведения о наличии решения об изъятии объекта недвижимости для государственных и муниципальных нужд:	данные отсутствуют	
6. Сведения об осуществлении государственной регистрации прав без необходимого в силу закона согласия третьего лица, органа:	данные отсутствуют	

ИНЖЕНЕР I КАТЕГОРИИ		Цветков М.В.
<small>(полное наименование должности)</small>	<small>(подпись)</small>	<small>(инициалы, фамилия)</small>

М.П.




Раздел 5

Выписка из Единого государственного реестра недвижимости об основных характеристиках и зарегистрированных правах на объект недвижимости

План расположения помещения, машино-места на этаже (плане этажа)

Помещение			
<small>(без объектов недвижимости)</small>			
Лист №	Раздела <u>5</u>	Всего листов раздела <u>5</u> :	Всего разделов. _____
<u>13.04.2020</u> № <u>78/001/004/2020-48985</u>		Всего листов выписки. _____	
Кадастровый номер		<u>78:34:0010311:2100</u>	

Номер этажа (этажей): Этаж № 1



Масштаб 1:	данные отсутствуют
------------	--------------------

ИНЖЕНЕР I КАТЕГОРИИ		Цетков М.В.
<small>(подпись)</small>	<small>(подпись)</small>	<small>(подпись)</small>

М.П.



ФИЛИАЛ ФЕДЕРАЛЬНОГО ГОСУДАРСТВЕННОГО БЮДЖЕТНОГО УЧРЕЖДЕНИЯ "ФЕДЕРАЛЬНАЯ КАДАСТРОВАЯ ПАЛАТА ФЕДЕРАЛЬНОЙ СЛУЖБЫ ГОСУДАРСТВЕННОЙ РЕГИСТРАЦИИ, КАДАСТРА И КАРТОГРАФИИ" ПО САНКТ-ПЕТЕРБУРГУ

(полное наименование органа регистрации прав)

Раздел 1

Выписка из Единого государственного реестра недвижимости об основных характеристиках и зарегистрированных правах на объект недвижимости
Сведения об основных характеристиках объекта недвижимости

На основании запроса от 09.04.2020 г., поступившего на рассмотрение 09.04.2020 г., сообщаем, что согласно записям Единого государственного реестра недвижимости:

Помещение	
<small>(код объекта недвижимости)</small>	
Лист №	Раздела 1
Всего листов раздела 1 : _____	
Всего разделов: _____	
Всего листов выписки: _____	
13.04.2020 № 78/001/004/2020-49000	
Кадастровый номер:	78:34:0010311:2101
Номер кадастрового квартала.	78:34:0010311
Дата присвоения кадастрового номера.	29.08.2012
Ранее присвоенный государственный учетный номер:	Кадастровый номер: 78.34.10311:7:20:2003
Адрес:	Санкт-Петербург, г Кронштадт, ул Аммермана, д 4б, литера А, кв 11
Площадь, м ²	52,2
Наименование:	Жилое помещение
Назначение:	Жилое помещение
Номер этажа, на котором расположено помещение, машино-место.	Этаж № 2
Вид жилого помещения.	Квартира
Кадастровая стоимость (руб.).	234889,04
Кадастровые номера иных объектов недвижимости, в пределах которых расположен объект недвижимости:	78:34:0010311-2007
Виды разрешенного использования.	данные отсутствуют
Сведения об отнесении жилого помещения к определенному виду жилых помещений специализированного жилищного фонда, к жилым помещениям наемного дома социального использования или наемного дома коммерческого использования:	данные отсутствуют
Статус записи об объекте недвижимости).	Сведения об объекте недвижимости имеют статус "актуальные, ранее учтенные"
Особые отметки:	данные отсутствуют
Получатель выписки.	Миль Татьяна, от имени представляемого по доверенности. Комитет имущественных отношений Санкт-Петербурга
ИНЖЕНЕР I КАТЕГОРИИ	Цветков М.В.
<small>(полное наименование должности)</small>	<small>(подпись)</small>
М.П.	<small>инициалы (фамилия)</small>



Раздел 2

Выписка из Единого государственного реестра недвижимости об основных характеристиках и зарегистрированных правах на объект недвижимости

Сведения о зарегистрированных правах

Помещение	
<small>(вид объекта недвижимости)</small>	
Лист № _____	Раздела <u>2</u>
Всего листов раздела <u>2</u> : _____	Всего разделов: _____
13.04.2020 № 78/001/004/2020-49000	
Кадастровый номер:	78:34:0010311:2101
1. Правообладатель (правообладатели):	1.1. Санкт-Петербург
2. Вид, номер и дата государственной регистрации права:	2.1. Собственность, № 40000463.297 от 27.01.2011
3. Документы-основания:	3.1. сведения не предоставляются
4. Ограничение прав и обременение объекта недвижимости:	не зарегистрировано
5. Сведения о наличии решения об изъятии объекта недвижимости для государственных и муниципальных нужд:	данные отсутствуют
6. Сведения об осуществлении государственной регистрации прав без необходимого в силу закона согласия третьего лица, органа:	данные отсутствуют
ИНЖЕНЕР I КАТЕГОРИИ	Летков М.В.
<small>(полное наименование должности)</small>	<small>(подпись)</small>

М.П.




Раздел 5

Выписка из Единого государственного реестра недвижимости об основных характеристиках и зарегистрированных правах на объект недвижимости

План расположения помещения, машино-места на этаже (плане этажа)

Помещение			
<small>(без объектов недвижимости)</small>			
Лист №	Раздела <u>5</u>	Всего листов раздела <u>5</u> :	Всего разделов. _____
13.04.2020 № 78/001/004/2020-49000		Всего листов выписки. _____	
Кадастровый номер		78:34:0010311:2101	

Номер этажа (этажей): Этаж № 2



Масштаб 1: данные отсутствуют

ИНЖЕНЕР I КАТЕГОРИИ		Цетков М.В.
<small>(подпись)</small>	<small>(подпись)</small>	<small>(подпись, фамилия)</small>

М.П.



ФИЛИАЛ ФЕДЕРАЛЬНОГО ГОСУДАРСТВЕННОГО БЮДЖЕТНОГО УЧРЕЖДЕНИЯ "ФЕДЕРАЛЬНАЯ КАДАСТРОВАЯ ПАЛАТА ФЕДЕРАЛЬНОЙ СЛУЖБЫ ГОСУДАРСТВЕННОЙ РЕГИСТРАЦИИ, КАДАСТРА И КАРТОГРАФИИ" ПО САНКТ-ПЕТЕРБУРГУ

(полное наименование органа регистрации прав)

Раздел 1

Выписка из Единого государственного реестра недвижимости об основных характеристиках и зарегистрированных правах на объект недвижимости
Сведения об основных характеристиках объекта недвижимости

На основании запроса от 09.04.2020 г., поступившего на рассмотрение 09.04.2020 г., сообщаем, что согласно записям Единого государственного реестра недвижимости:

Помещение				
<small>(код объекта недвижимости)</small>				
Лист №	Раздела 1	Всего листов раздела 1 :	Всего разделов:	Всего листов выписки:
13.04.2020	№ 78/001/004/2020-48965			
Кадастровый номер:		78:34:0010311:2102		

Номер кадастрового квартала.	78:34:0010311
Дата присвоения кадастрового номера.	29.08.2012
Ранее присвоенный государственный учетный номер:	Кадастровый номер: 78.34.10311:7:20:2004
Адрес:	Санкт-Петербург, г Кронштадт, ул Аммермана, д 4б, литера А, кв 12
Площадь, м ²	79,8
Наименование:	Жилое помещение
Назначение:	Жилое помещение
Номер этажа, на котором расположено помещение, машино-место.	Этаж № 2
Вид жилого помещения.	Квартира
Кадастровая стоимость (руб.).	359083,24
Кадастровые номера иных объектов недвижимости, в пределах которых расположен объект недвижимости:	78:34:0010311-2007
Виды разрешенного использования.	данные отсутствуют
Сведения об отнесении жилого помещения к определенному виду жилых помещений специализированного жилищного фонда, к жилым помещениям наемного дома социального использования или наемного дома коммерческого использования:	данные отсутствуют
Статус записи об объекте недвижимости).	Сведения об объекте недвижимости имеют статус "актуальные, ранее учтенные"
Особые отметки:	данные отсутствуют
Получатель выписки.	Миш Татьяна, от имени представляемого по доверенности. Комитет имущественных отношений Санкт-Петербурга

ИНЖЕНЕР I КАТЕГОРИИ		Цветков М.В.
<small>(полное наименование должности)</small>	<small>(подпись)</small>	<small>(инициалы, фамилия)</small>

М.П.



Раздел 2

Выписка из Единого государственного реестра недвижимости об основных характеристиках и зарегистрированных правах на объект недвижимости

Сведения о зарегистрированных правах

Помещение				
<small>(вид объекта недвижимости)</small>				
Лист №	Раздела 2	Всего листов раздела 2 :	Всего разделов:	Всего листов выписки.
13.04.2020 № 78/001/004/2020-48965				
Кадастровый номер:			78:34:0010311:2102	

1. Правообладатель (правообладатели):	1.1.	Санкт-Петербург
2. Вид, номер и дата государственной регистрации права:	2.1.	Общая долевая собственность, № 40000463 от 29.10.1997, доля в праве 16/58
3. Документы-основания:	3.1.	сведения не предоставляются
4. Ограничение прав и обременение объекта недвижимости:	не зарегистрировано	
1. Правообладатель (правообладатели):	1.2.	Санкт-Петербург
2. Вид, номер и дата государственной регистрации права:	2.2.	Общая долевая собственность, № 78-78-03/006/2011-068 от 05.07.2011, доля в праве 24/58
3. Документы-основания:	3.2.	сведения не предоставляются
4. Ограничение прав и обременение объекта недвижимости:	не зарегистрировано	
1. Правообладатель (правообладатели):	1.3.	Санкт-Петербург
2. Вид, номер и дата государственной регистрации права:	2.3.	Общая долевая собственность, № 78-78-03/009/2012-093 от 10.08.2012, доля в праве 18/58
3. Документы-основания:	3.3.	сведения не предоставляются
4. Ограничение прав и обременение объекта недвижимости:	не зарегистрировано	
5. Сведения о наличии решения об изъятии объекта недвижимости для государственных и муниципальных нужд:	данные отсутствуют	
6. Сведения об осуществлении государственной регистрации прав без необходимого в силу закона согласия третьего лица, органа:	данные отсутствуют	

ИНЖЕНЕР I КАТЕГОРИИ		Цветков М.В.
<small>(полное наименование должности)</small>	<small>(подпись)</small>	<small>инициалы, фамилия</small>

М.П.




Раздел 5

Выписка из Единого государственного реестра недвижимости об основных характеристиках и зарегистрированных правах на объект недвижимости

План расположения помещения, машино-места на этаже (плане этажа)

Помещение			
<small>(без объектов недвижимости)</small>			
Лист №	Раздела <u>5</u>	Всего листов раздела <u>5</u> :	Всего разделов. _____
13.04.2020 № 78/001/004/2020-48965		Всего листов выписки. _____	
Кадастровый номер		78:34:0010311:2102	

Номер этажа (этажей): Этаж № 2



Масштаб 1: данные отсутствуют

ИНЖЕНЕР I КАТЕГОРИИ		Цетков М.В.
<small>(подпись)</small>	<small>(подпись)</small>	<small>(подпись)</small>

М.П.



ФИЛИАЛ ФЕДЕРАЛЬНОГО ГОСУДАРСТВЕННОГО БЮДЖЕТНОГО УЧРЕЖДЕНИЯ "ФЕДЕРАЛЬНАЯ КАДАСТРОВАЯ ПАЛАТА ФЕДЕРАЛЬНОЙ СЛУЖБЫ ГОСУДАРСТВЕННОЙ РЕГИСТРАЦИИ, КАДАСТРА И КАРТОГРАФИИ" ПО САНКТ-ПЕТЕРБУРГУ

(полное наименование органа регистрации прав)

Раздел 1

Выписка из Единого государственного реестра недвижимости об основных характеристиках и зарегистрированных правах на объект недвижимости
Сведения об основных характеристиках объекта недвижимости

На основании запроса от 09.04.2020 г., поступившего на рассмотрение 09.04.2020 г., сообщаем, что согласно записям Единого государственного реестра недвижимости:

Помещение	
<small>(код объекта недвижимости)</small>	
Лист №	Раздела 1
Всего листов раздела 1 : _____	
Всего разделов: _____	
Всего листов выписки: _____	
13.04.2020 № 78/001/004/2020-49023	
Кадастровый номер:	78:34:0010311:2103
Номер кадастрового квартала.	78:34:0010311
Дата присвоения кадастрового номера.	29.08.2012
Ранее присвоенный государственный учетный номер:	Кадастровый номер: 78.34.10311:7:20:2005
Адрес:	Санкт-Петербург, г Кронштадт, ул Аммермана, д 4б, литера А, кв. 13
Площадь, м ²	53,1
Наименование:	Жилое помещение
Назначение:	Жилое помещение
Номер этажа, на котором расположено помещение, машино-место.	Этаж № 3
Вид жилого помещения.	Квартира
Кадастровая стоимость (руб.).	238938,85
Кадастровые номера иных объектов недвижимости, в пределах которых расположен объект недвижимости:	78:34:0010311-2007
Виды разрешенного использования.	данные отсутствуют
Сведения об отнесении жилого помещения к определенному виду жилых помещений специализированного жилищного фонда, к жилым помещениям наемного дома социального использования или наемного дома коммерческого использования:	данные отсутствуют
Статус записи об объекте недвижимости).	Сведения об объекте недвижимости имеют статус "актуальные, ранее учтенные"
Особые отметки:	данные отсутствуют
Получатель выписки.	Миль Татьяна, от имени представляемого по доверенности. Комитет имущественных отношений Санкт-Петербурга
ИНЖЕНЕР II КАТЕГОРИИ	Абрамова Е. И.
<small>(полное наименование должности)</small>	<small>(подпись)</small>
	<small>(инициалы, фамилия)</small>

М.П.



Раздел 2

Выписка из Единого государственного реестра недвижимости об основных характеристиках и зарегистрированных правах на объект недвижимости

Сведения о зарегистрированных правах

Помещение	
<small>(вид объекта недвижимости)</small>	
Лист № _____	Раздела <u>2</u>
Всего листов раздела <u>2</u> : _____	Всего разделов: _____
Всего листов выписки: _____	
13.04.2020 № 78/001/004/2020-49023	
Кадастровый номер:	78:34:0010311:2103
1. Правообладатель (правообладатели):	1.1. Санкт-Петербург
2. Вид, номер и дата государственной регистрации права:	2.1. Собственность, № 78-78-03/003/2010-450 от 07.04.2010
3. Документы-основания:	3.1. сведения не предоставляются
4. Ограничение прав и обременение объекта недвижимости:	не зарегистрировано
5. Сведения о наличии решения об изъятии объекта недвижимости для государственных и муниципальных нужд:	данные отсутствуют
6. Сведения об осуществлении государственной регистрации прав без необходимого в силу закона согласия третьего лица, органа:	данные отсутствуют
ИНЖЕНЕР II КАТЕГОРИИ	Абрамова Е. И.
<small>(полное наименование должности)</small>	<small>(подпись)</small>
М.П.	
	<small>(инициалы, фамилия)</small>




Раздел 5

Выписка из Единого государственного реестра недвижимости об основных характеристиках и зарегистрированных правах на объект недвижимости

План расположения помещения, машино-места на этаже (плане этажа)

Помещение			
<small>(без объектов недвижимости)</small>			
Лист №	Раздела <u>5</u>	Всего листов раздела <u>5</u> :	Всего разделов. _____
13.04.2020 № 78/001/004/2020-49023		Всего листов выписки. _____	
Кадастровый номер		78:34:0010311:2103	

Номер этажа (этажей): Этаж № 3



Масштаб 1: данные отсутствуют

ИНЖЕНЕР II КАТЕГОРИИ		Абрамова Е. И.
<small>(подпись)</small>	<small>(подпись)</small>	<small>(подпись)</small>

М.П.



ФИЛИАЛ ФЕДЕРАЛЬНОГО ГОСУДАРСТВЕННОГО БЮДЖЕТНОГО УЧРЕЖДЕНИЯ "ФЕДЕРАЛЬНАЯ КАДАСТРОВАЯ ПАЛАТА ФЕДЕРАЛЬНОЙ СЛУЖБЫ ГОСУДАРСТВЕННОЙ РЕГИСТРАЦИИ, КАДАСТРА И КАРТОГРАФИИ" ПО САНКТ-ПЕТЕРБУРГУ

(полное наименование органа регистрации прав)

Раздел 1

Выписка из Единого государственного реестра недвижимости об основных характеристиках и зарегистрированных правах на объект недвижимости
Сведения об основных характеристиках объекта недвижимости

На основании запроса от 09.04.2020 г., поступившего на рассмотрение 09.04.2020 г., сообщаем, что согласно записям Единого государственного реестра недвижимости:

Помещение		<small>(код объекта недвижимости)</small>		
Лист №	Раздела 1	Всего листов раздела 1 :	Всего разделов:	Всего листов выписки:
13.04.2020	№ 78/001/004/2020-49031			
Кадастровый номер:		78:34:0010311:2104		
Номер кадастрового квартала.		78:34:0010311		
Дата присвоения кадастрового номера.		29.08.2012		
Ранее присвоенный государственный учетный номер:		Кадастровый номер: 78.34.10311:7:20:2006		
Адрес:		Санкт-Петербург, г Кронштадт, ул Аммермана, д 4б, литера А, кв 14		
Площадь, м ² :		80,4		
Наименование:		Жилое помещение		
Назначение:		Жилое помещение		
Номер этажа, на котором расположено помещение, машино-место.		Этаж № 3		
Вид жилого помещения.		Квартира		
Кадастровая стоимость (руб.).		361783,12		
Кадастровые номера иных объектов недвижимости, в пределах которых расположен объект недвижимости:		78:34:0010311-2007		
Виды разрешенного использования.		данные отсутствуют		
Сведения об отнесении жилого помещения к определенному виду жилых помещений специализированного жилищного фонда, к жилым помещениям наемного дома социального использования или наемного дома коммерческого использования:		данные отсутствуют		
Статус записи об объекте недвижимости).		Сведения об объекте недвижимости имеют статус "актуальные, ранее учтенные"		
Особые отметки:		данные отсутствуют		
Получатель выписки.		Миль Татьяна, от имени представляемого по доверенности. Комитет имущественных отношений Санкт-Петербурга		
ИНЖЕНЕР II КАТЕГОРИИ				Абрамова Е. И.
<small>(полное наименование должности)</small>		<small>(подпись)</small>		<small>инициалы (фамилия)</small>

М.П.



Раздел 2

Выписка из Единого государственного реестра недвижимости об основных характеристиках и зарегистрированных правах на объект недвижимости

Сведения о зарегистрированных правах

Помещение	
<small>(вид объекта недвижимости)</small>	
Лист № _____	Раздела <u>2</u>
Всего листов раздела <u>2</u> : _____	Всего разделов: _____
13.04.2020 № 78/001/004/2020-49031	
Кадастровый номер:	78:34:0010311:2104
1. Правообладатель (правообладатели):	1.1. Санкт-Петербург
2. Вид, номер и дата государственной регистрации права:	2.1. Собственность, № 78-78-03/005/2010-102 от 16.06.2010
3. Документы-основания:	3.1. сведения не предоставляются
4. Ограничение прав и обременение объекта недвижимости:	не зарегистрировано
5. Сведения о наличии решения об изъятии объекта недвижимости для государственных и муниципальных нужд:	данные отсутствуют
6. Сведения об осуществлении государственной регистрации прав без необходимого в силу закона согласия третьего лица, органа:	данные отсутствуют
ИНЖЕНЕР II КАТЕГОРИИ	Абрамова Е. И.
<small>(полное наименование должности)</small>	<small>(подпись)</small>

М.П.




Раздел 5

Выписка из Единого государственного реестра недвижимости об основных характеристиках и зарегистрированных правах на объект недвижимости

План расположения помещения, машино-места на этаже (плане этажа)

Помещение			
<small>(без объектов недвижимости)</small>			
Лист №	Раздела <u>5</u>	Всего листов раздела <u>5</u> :	Всего разделов. _____
13.04.2020 № 78/001/004/2020-49031		Всего листов выписки. _____	
Кадастровый номер		78:34:0010311:2104	

Номер этажа (этажей): Этаж № 3



Масштаб 1: данные отсутствуют

ИНЖЕНЕР II КАТЕГОРИИ		Абрамова Е. И.
<small>(подпись)</small>	<small>(подпись)</small>	<small>(подпись)</small>

М.П.



ФИЛИАЛ ФЕДЕРАЛЬНОГО ГОСУДАРСТВЕННОГО БЮДЖЕТНОГО УЧРЕЖДЕНИЯ "ФЕДЕРАЛЬНАЯ КАДАСТРОВАЯ ПАЛАТА ФЕДЕРАЛЬНОЙ СЛУЖБЫ ГОСУДАРСТВЕННОЙ РЕГИСТРАЦИИ, КАДАСТРА И КАРТОГРАФИИ" ПО САНКТ-ПЕТЕРБУРГУ

(полное наименование органа регистрации прав)

Раздел 1

Выписка из Единого государственного реестра недвижимости об основных характеристиках и зарегистрированных правах на объект недвижимости
Сведения об основных характеристиках объекта недвижимости

На основании запроса от 09.04.2020 г., поступившего на рассмотрение 09.04.2020 г., сообщаем, что согласно записям Единого государственного реестра недвижимости:

Помещение		<small>(код объекта недвижимости)</small>	
Лист №	Раздела 1	Всего листов раздела 1 :	Всего разделов:
13.04.2020	№ 78/001/004/2020-49005		
Кадастровый номер:		78:34:0010311:2091	
Номер кадастрового квартала.	78:34:0010311		
Дата присвоения кадастрового номера.	29.08.2012		
Ранее присвоенный государственный учетный номер:	Кадастровый номер: 78.34.10311:7:20:2007		
Адрес:	Санкт-Петербург, г Кронштадт, ул Аммермана, д 4б, литера А, кв 15		
Площадь, м²	53 1		
Наименование:	Жилое помещение		
Назначение:	Жилое помещение		
Номер этажа, на котором расположено помещение, машино-место.	Этаж № 4		
Вид жилого помещения.	Квартира		
Кадастровая стоимость (руб.).	238938.85		
Кадастровые номера иных объектов недвижимости, в пределах которых расположен объект недвижимости:	78:34:0010311-2007		
Виды разрешенного использования.	данные отсутствуют		
Сведения об отнесении жилого помещения к определенному виду жилых помещений специализированного жилищного фонда, к жилым помещениям наемного дома социального использования или наемного дома коммерческого использования:	данные отсутствуют		
Статус записи об объекте недвижимости).	Сведения об объекте недвижимости имеют статус "актуальные, ранее учтенные"		
Особые отметки:	данные отсутствуют		
Получатель выписки.	Миль Татьяна, от имени представляемого по доверенности. Комитет имущественных отношений Санкт-Петербурга		
ИНЖЕНЕР I КАТЕГОРИИ		Цветков М.В.	
<small>(полное наименование должности)</small>		<small>(подпись)</small>	<small>(инициалы, фамилия)</small>

М.П.



Раздел 2

Выписка из Единого государственного реестра недвижимости об основных характеристиках и зарегистрированных правах на объект недвижимости

Сведения о зарегистрированных правах

Помещение	
<small>(вид объекта недвижимости)</small>	
Лист № _____	Раздела <u>2</u>
Всего листов раздела <u>2</u> : _____	Всего разделов: _____
13.04.2020 № 78/001/004/2020-49005	
Кадастровый номер:	78:34:0010311:2091
1. Правообладатель (правообладатели):	1.1. Санкт-Петербург
2. Вид, номер и дата государственной регистрации права:	2.1. Собственность, № 40000463 от 29.10.1997
3. Документы-основания:	3.1. сведения не предоставляются
4. Ограничение прав и обременение объекта недвижимости:	не зарегистрировано
5. Сведения о наличии решения об изъятии объекта недвижимости для государственных и муниципальных нужд:	данные отсутствуют
6. Сведения об осуществлении государственной регистрации прав без необходимого в силу закона согласия третьего лица, органа:	данные отсутствуют
ИНЖЕНЕР I КАТЕГОРИИ	Летков М.В.
<small>(полное наименование должности)</small>	<small>(подпись)</small>

М.П.




Раздел 5

Выписка из Единого государственного реестра недвижимости об основных характеристиках и зарегистрированных правах на объект недвижимости

План расположения помещения, машино-места на этаже (плане этажа)

Помещение			
<small>(без объектов недвижимости)</small>			
Лист №	Раздела <u>5</u>	Всего листов раздела <u>5</u> :	Всего разделов. _____
13.04.2020 № 78/001/004/2020-49005		Всего листов выписки. _____	
Кадастровый номер		78:34:0010311:2091	

Номер этажа (этажей): Этаж № 4



Масштаб 1: данные отсутствуют

ИНЖЕНЕР I КАТЕГОРИИ		Цветков М.В.
<small>(подпись)</small>	<small>(подпись)</small>	<small>(подпись)</small>

М.П.



ФИЛИАЛ ФЕДЕРАЛЬНОГО ГОСУДАРСТВЕННОГО БЮДЖЕТНОГО УЧРЕЖДЕНИЯ "ФЕДЕРАЛЬНАЯ КАДАСТРОВАЯ ПАЛАТА ФЕДЕРАЛЬНОЙ СЛУЖБЫ ГОСУДАРСТВЕННОЙ РЕГИСТРАЦИИ, КАДАСТРА И КАРТОГРАФИИ" ПО САНКТ-ПЕТЕРБУРГУ

(полное наименование органа регистрации прав)

Раздел 1

Выписка из Единого государственного реестра недвижимости об основных характеристиках и зарегистрированных правах на объект недвижимости
Сведения об основных характеристиках объекта недвижимости

На основании запроса от 09.04.2020 г., поступившего на рассмотрение 09.04.2020 г., сообщаем, что согласно записям Единого государственного реестра недвижимости:

Помещение		<small>(код объекта недвижимости)</small>	
Лист №	Раздела 1	Всего листов раздела 1 :	Всего разделов:
13.04.2020	№ 78/001/004/2020-48973		
Кадастровый номер:		78:34:0010311:2105	
Номер кадастрового квартала.	78:34:0010311		
Дата присвоения кадастрового номера.	29.08.2012		
Ранее присвоенный государственный учетный номер:	Кадастровый номер: 78.34.10311:7:20:2008		
Адрес:	Санкт-Петербург, г Кронштадт, ул Аммермана, д 4б, литера А, кв 16		
Площадь, м²	81,1		
Наименование:	Жилое помещение		
Назначение:	Жилое помещение		
Номер этажа, на котором расположено помещение, машино-место.	Этаж № 4		
Вид жилого помещения.	Квартира		
Кадастровая стоимость (руб.).	364932,97		
Кадастровые номера иных объектов недвижимости, в пределах которых расположен объект недвижимости:	78:34:0010311-2007		
Виды разрешенного использования.	данные отсутствуют		
Сведения об отнесении жилого помещения к определенному виду жилых помещений специализированного жилищного фонда, к жилым помещениям наемного дома социального использования или наемного дома коммерческого использования:	данные отсутствуют		
Статус записи об объекте недвижимости).	Сведения об объекте недвижимости имеют статус "актуальные, ранее учтенные"		
Особые отметки:	данные отсутствуют		
Получатель выписки.	Миш Татьяна, от имени представляемого по доверенности. Комитет имущественных отношений Санкт-Петербурга		
ИНЖЕНЕР I КАТЕГОРИИ		Цветков М.В.	
<small>(полное наименование должности)</small>		<small>(подпись)</small>	<small>(инициалы, фамилия)</small>

М.П.



Раздел 2

Выписка из Единого государственного реестра недвижимости об основных характеристиках и зарегистрированных правах на объект недвижимости

Сведения о зарегистрированных правах

Помещение			
<small>(вид объекта недвижимости)</small>			
Лист №	Раздела 2	Всего листов раздела 2 :	Всего разделов: _____
13.04.2020 № 78/001/004/2020-48973		Всего листов выписки: _____	
Кадастровый номер:		78:34:0010311:2105	

1. Правообладатель (правообладатели):	1.1.	Санкт-Петербург
2. Вид, номер и дата государственной регистрации права:	2.1.	Общая долевая собственность, № 78-78-03/007/2010-058 от 06.10.2010, доля в праве 16/60
3. Документы-основания:	3.1.	сведения не предоставляются
4. Ограничение прав и обременение объекта недвижимости:	не зарегистрировано	
1. Правообладатель (правообладатели):	1.2.	Санкт-Петербург
2. Вид, номер и дата государственной регистрации права:	2.2.	Общая долевая собственность, № 78-78-03/005/2011-133 от 08.06.2011, доля в праве 1/60
3. Документы-основания:	3.2.	сведения не предоставляются
4. Ограничение прав и обременение объекта недвижимости:	не зарегистрировано	
1. Правообладатель (правообладатели):	1.3.	Санкт-Петербург
2. Вид, номер и дата государственной регистрации права:	2.3.	Общая долевая собственность, № 78-78-03/005/2011-300 от 14.06.2011, доля в праве 43/60
3. Документы-основания:	3.3.	сведения не предоставляются
4. Ограничение прав и обременение объекта недвижимости:	не зарегистрировано	
5. Сведения о наличии решения об изъятии объекта недвижимости для государственных и муниципальных нужд:	данные отсутствуют	
6. Сведения об осуществлении государственной регистрации прав без необходимого в силу закона согласия третьего лица, органа:	данные отсутствуют	

ИНЖЕНЕР I КАТЕГОРИИ		Цветков М.В.
<small>(полное наименование должности)</small>	<small>(подпись)</small>	<small>инициалы, фамилия</small>

М.П.




Раздел 5

Выписка из Единого государственного реестра недвижимости об основных характеристиках и зарегистрированных правах на объект недвижимости

План расположения помещения, машино-места на этаже (плане этажа)

Помещение			
<small>(без объектов недвижимости)</small>			
Лист №	Раздела <u>5</u>	Всего листов раздела <u>5</u> :	Всего разделов. _____
13.04.2020 № 78/001/004/2020-48973		Всего листов выписки. _____	
Кадастровый номер		78:34:0010311:2105	

Номер этажа (этажей): Этаж № 4



Масштаб 1: данные отсутствуют

ИНЖЕНЕР I КАТЕГОРИИ		Цетков М.В.
<small>(подпись)</small>	<small>(подпись)</small>	<small>(подпись)</small>

М.П.



ФИЛИАЛ ФЕДЕРАЛЬНОГО ГОСУДАРСТВЕННОГО БЮДЖЕТНОГО УЧРЕЖДЕНИЯ "ФЕДЕРАЛЬНАЯ КАДАСТРОВАЯ ПАЛАТА ФЕДЕРАЛЬНОЙ СЛУЖБЫ ГОСУДАРСТВЕННОЙ РЕГИСТРАЦИИ, КАДАСТРА И КАРТОГРАФИИ" ПО САНКТ-ПЕТЕРБУРГУ

(полное наименование органа регистрации прав)

Раздел 1

Выписка из Единого государственного реестра недвижимости об основных характеристиках и зарегистрированных правах на объект недвижимости
Сведения об основных характеристиках объекта недвижимости

На основании запроса от 09.04.2020 г., поступившего на рассмотрение 09.04.2020 г., сообщаем, что согласно записям Единого государственного реестра недвижимости:

Помещение		<small>(код объекта недвижимости)</small>	
Лист №	Раздела 1	Всего листов раздела 1 :	Всего разделов:
13.04.2020 № 78/001/004/2020-48995			
Кадастровый номер:		78:34:0010311:2106	
Номер кадастрового квартала.	78:34:0010311		
Дата присвоения кадастрового номера.	29.08.2012		
Ранее присвоенный государственный учетный номер:	Кадастровый номер: 78.34.10311:7:20:2009		
Адрес:	Санкт-Петербург, г Кронштадт, ул Аммермана, д 4б, литера А, кв 17		
Площадь, м ²	47,8		
Наименование:	Жилое помещение		
Назначение:	Жилое помещение		
Номер этажа, на котором расположено помещение, машино-место.	Этаж № 2		
Вид жилого помещения.	Квартира		
Кадастровая стоимость (руб.).	215089,96		
Кадастровые номера иных объектов недвижимости, в пределах которых расположен объект недвижимости:	78:34:0010311-2007		
Виды разрешенного использования.	данные отсутствуют		
Сведения об отнесении жилого помещения к определенному виду жилых помещений специализированного жилищного фонда, к жилым помещениям наемного дома социального использования или наемного дома коммерческого использования:	данные отсутствуют		
Статус записи об объекте недвижимости).	Сведения об объекте недвижимости имеют статус "актуальные, ранее учтенные"		
Особые отметки:	данные отсутствуют		
Получатель выписки.	Миш Татьяна, от имени представляемого по доверенности. Комитет имущественных отношений Санкт-Петербурга		
ИНЖЕНЕР I КАТЕГОРИИ		Цветков М.В.	
<small>(полное наименование должности)</small>	<small>(подпись)</small>	<small>(подпись)</small>	<small>(инициалы, фамилия)</small>

М.П.



Раздел 2

Выписка из Единого государственного реестра недвижимости об основных характеристиках и зарегистрированных правах на объект недвижимости

Сведения о зарегистрированных правах

Помещение	
<small>(вид объекта недвижимости)</small>	
Лист № _____	Раздела <u>2</u>
Всего листов раздела <u>2</u> : _____	Всего разделов: _____
Всего листов выписки: _____	
13.04.2020 № 78/001/004/2020-48995	
Кадастровый номер:	78:34:0010311:2106
1. Правообладатель (правообладатели):	1.1. Санкт-Петербург
2. Вид, номер и дата государственной регистрации права:	2.1. Собственность, № 40000463 от 29.10.1997
3. Документы-основания:	3.1. сведения не предоставляются
4. Ограничение прав и обременение объекта недвижимости:	не зарегистрировано
5. Сведения о наличии решения об изъятии объекта недвижимости для государственных и муниципальных нужд:	данные отсутствуют
6. Сведения об осуществлении государственной регистрации прав без необходимого в силу закона согласия третьего лица, органа:	данные отсутствуют
ИНЖЕНЕР I КАТЕГОРИИ	Петков М.В.
<small>(полное наименование должности)</small>	<small>(подпись)</small>
М.П.	
	<small>(инициалы, фамилия)</small>




Раздел 5

Выписка из Единого государственного реестра недвижимости об основных характеристиках и зарегистрированных правах на объект недвижимости

План расположения помещения, машино-места на этаже (плане этажа)

Помещение			
<small>(без объектов недвижимости)</small>			
Лист №	Раздела <u>5</u>	Всего листов раздела <u>5</u> :	Всего разделов. _____
13.04.2020 № 78/001/004/2020-48995		Всего листов выписки. _____	
Кадастровый номер		78:34:0010311:2106	

Номер этажа (этажей): Этаж № 2



Масштаб 1: данные отсутствуют

ИНЖЕНЕР I КАТЕГОРИИ		Цетков М.В.
<small>(подпись)</small>	<small>(подпись)</small>	<small>(подпись)</small>

М.П.



ФИЛИАЛ ФЕДЕРАЛЬНОГО ГОСУДАРСТВЕННОГО БЮДЖЕТНОГО УЧРЕЖДЕНИЯ "ФЕДЕРАЛЬНАЯ КАДАСТРОВАЯ ПАЛАТА ФЕДЕРАЛЬНОЙ СЛУЖБЫ ГОСУДАРСТВЕННОЙ РЕГИСТРАЦИИ, КАДАСТРА И КАРТОГРАФИИ" ПО САНКТ-ПЕТЕРБУРГУ

(полное наименование органа регистрации прав)

Раздел 1

Выписка из Единого государственного реестра недвижимости об основных характеристиках и зарегистрированных правах на объект недвижимости
Сведения об основных характеристиках объекта недвижимости

На основании запроса от 09.04.2020 г., поступившего на рассмотрение 09.04.2020 г., сообщаем, что согласно записям Единого государственного реестра недвижимости:

Помещение		<small>(код объекта недвижимости)</small>	
Лист №	Раздела 1	Всего листов раздела 1 :	Всего разделов:
13.04.2020	№ 78/001/004/2020-48991		
Кадастровый номер:		78:34:0010311:2107	
Номер кадастрового квартала.		78:34:0010311	
Дата присвоения кадастрового номера.		29.08.2012	
Ранее присвоенный государственный учетный номер:		Кадастровый номер: 78.34.10311:7:20:2010	
Адрес:		Санкт-Петербург, г Кронштадт, ул Аммермана, д 4б, литера А, кв 18	
Площадь, м ²		71,7	
Наименование:		Жилое помещение	
Назначение:		Жилое помещение	
Номер этажа, на котором расположено помещение, машино-место.		Этаж № 2	
Вид жилого помещения.		Квартира	
Кадастровая стоимость (руб.).		322634,94	
Кадастровые номера иных объектов недвижимости, в пределах которых расположен объект недвижимости:		78:34:0010311-2007	
Виды разрешенного использования.		данные отсутствуют	
Сведения об отнесении жилого помещения к определенному виду жилых помещений специализированного жилищного фонда, к жилым помещениям наемного дома социального использования или наемного дома коммерческого использования:		данные отсутствуют	
Статус записи об объекте недвижимости).		Сведения об объекте недвижимости имеют статус "актуальные, ранее учтенные"	
Особые отметки:		данные отсутствуют	
Получатель выписки.		Миш Татьяна, от имени представляемого по доверенности. Комитет имущественных отношений Санкт-Петербурга	
ИНЖЕНЕР I КАТЕГОРИИ		Цветков М.В.	
<small>(полное наименование должности)</small>		<small>(подпись)</small>	

М.П.



Раздел 2

Выписка из Единого государственного реестра недвижимости об основных характеристиках и зарегистрированных правах на объект недвижимости

Сведения о зарегистрированных правах

Помещение	
<small>(вид объекта недвижимости)</small>	
Лист № _____	Раздела <u>2</u>
Всего листов раздела <u>2</u> : _____	Всего разделов: _____
13.04.2020 № 78/001/004/2020-48991	
Кадастровый номер:	78:34:0010311:2107
1. Правообладатель (правообладатели):	1.1. Санкт-Петербург
2. Вид, номер и дата государственной регистрации права:	2.1. Собственность, № 40000463.301 от 22.06.2010
3. Документы-основания:	3.1. сведения не предоставляются
4. Ограничение прав и обременение объекта недвижимости:	не зарегистрировано
5. Сведения о наличии решения об изъятии объекта недвижимости для государственных и муниципальных нужд:	данные отсутствуют
6. Сведения об осуществлении государственной регистрации прав без необходимого в силу закона согласия третьего лица, органа:	данные отсутствуют
ИНЖЕНЕР I КАТЕГОРИИ	Летков М.В.
<small>(полное наименование должности)</small>	<small>(подпись)</small>

М.П.




Раздел 5

Выписка из Единого государственного реестра недвижимости об основных характеристиках и зарегистрированных правах на объект недвижимости

План расположения помещения, машино-места на этаже (плане этажа)

Помещение			
<small>(без объектов недвижимости)</small>			
Лист №	Раздела <u>5</u>	Всего листов раздела <u>5</u> :	Всего разделов. _____
13.04.2020 № 78/001/004/2020-48991		Всего листов выписки. _____	
Кадастровый номер		78:34:0010311:2107	

Номер этажа (этажей): Этаж № 2



Масштаб 1: _____ данные отсутствуют

ИНЖЕНЕР I КАТЕГОРИИ		Цетков М.В.
<small>(подпись)</small>	<small>(подпись)</small>	<small>(подпись)</small>

М.П.



ФИЛИАЛ ФЕДЕРАЛЬНОГО ГОСУДАРСТВЕННОГО БЮДЖЕТНОГО УЧРЕЖДЕНИЯ "ФЕДЕРАЛЬНАЯ КАДАСТРОВАЯ ПАЛАТА ФЕДЕРАЛЬНОЙ СЛУЖБЫ ГОСУДАРСТВЕННОЙ РЕГИСТРАЦИИ, КАДАСТРА И КАРТОГРАФИИ" ПО САНКТ-ПЕТЕРБУРГУ

(полное наименование органа регистрации прав)

Раздел 1

Выписка из Единого государственного реестра недвижимости об основных характеристиках и зарегистрированных правах на объект недвижимости
Сведения об основных характеристиках объекта недвижимости

На основании запроса от 09.04.2020 г., поступившего на рассмотрение 09.04.2020 г., сообщаем, что согласно записям Единого государственного реестра недвижимости:

Помещение				
<small>(код объекта недвижимости)</small>				
Лист №	Раздела 1	Всего листов раздела 1 :	Всего разделов:	Всего листов выписки:
13.04.2020	№ 78/001/004/2020-48975			
Кадастровый номер:		78:34:0010311:2108		

Номер кадастрового квартала.	78:34:0010311
Дата присвоения кадастрового номера.	29.08.2012
Ранее присвоенный государственный учетный номер:	Кадастровый номер: 78.34.10311:7:20:2011
Адрес:	Санкт-Петербург, г Кронштадт, ул Аммермана, д 4б, литера А, кв 19
Площадь, м ²	48 5
Наименование:	Жилое помещение
Назначение:	Жилое помещение
Номер этажа, на котором расположено помещение, машино-место.	Этаж № 3
Вид жилого помещения.	Квартира
Кадастровая стоимость (руб.).	218239.82
Кадастровые номера иных объектов недвижимости, в пределах которых расположен объект недвижимости:	78:34:0010311-2007
Виды разрешенного использования.	данные отсутствуют
Сведения об отнесении жилого помещения к определенному виду жилых помещений специализированного жилищного фонда, к жилым помещениям наемного дома социального использования или наемного дома коммерческого использования:	данные отсутствуют
Статус записи об объекте недвижимости).	Сведения об объекте недвижимости имеют статус "актуальные, ранее учтенные"
Особые отметки:	данные отсутствуют
Получатель выписки.	Миль Татьяна, от имени представляемого по доверенности. Комитет имущественных отношений Санкт-Петербурга

ИНЖЕНЕР I КАТЕГОРИИ		Цветков М.В.
<small>(полное наименование должности)</small>	<small>(подпись)</small>	<small>(инициалы, фамилия)</small>

М.П.



Раздел 2

Выписка из Единого государственного реестра недвижимости об основных характеристиках и зарегистрированных правах на объект недвижимости

Сведения о зарегистрированных правах

Помещение	
<small>(вид объекта недвижимости)</small>	
Лист № _____	Раздела <u>2</u>
Всего листов раздела <u>2</u> : _____	Всего разделов: _____
Всего листов выписки: _____	
13.04.2020 № 78/001/004/2020-48975	
Кадастровый номер:	78:34:0010311:2108
1. Правообладатель (правообладатели):	1.1. Санкт-Петербург
2 Вид, номер и дата государственной регистрации права:	2.1 Собственность, № 78-78-03/003/2010-693 от 22.04.2010
3 Документы-основания:	3.1 сведения не предоставляются
4 Ограничение прав и обременение объекта недвижимости:	не зарегистрировано
5 Сведения о наличии решения об изъятии объекта недвижимости для государственных и муниципальных нужд:	данные отсутствуют
6 Сведения об осуществлении государственной регистрации прав без необходимого в силу закона согласия третьего лица, органа:	данные отсутствуют
ИНЖЕНЕР I КАТЕГОРИИ	Цветков М.В.
<small>(полное наименование должности)</small>	<small>(подпись)</small>
М.П.	
<small>(инициалы, фамилия)</small>	




Раздел 5

Выписка из Единого государственного реестра недвижимости об основных характеристиках и зарегистрированных правах на объект недвижимости

План расположения помещения, машино-места на этаже (плане этажа)

Помещение			
<small>(без объектов недвижимости)</small>			
Лист №	Раздела <u>5</u>	Всего листов раздела <u>5</u> :	Всего разделов. _____
<u>13.04.2020</u> № <u>78/001/004/2020-48975</u>		Всего листов выписки. _____	
Кадастровый номер		<u>78:34:0010311:2108</u>	

Номер этажа (этажей): Этаж № 3



Масштаб 1:	данные отсутствуют
------------	--------------------

ИНЖЕНЕР I КАТЕГОРИИ		Цетков М.В.
<small>(подпись)</small>	<small>(подпись)</small>	<small>(подпись)</small>

М.П.



ФИЛИАЛ ФЕДЕРАЛЬНОГО ГОСУДАРСТВЕННОГО БЮДЖЕТНОГО УЧРЕЖДЕНИЯ "ФЕДЕРАЛЬНАЯ КАДАСТРОВАЯ ПАЛАТА ФЕДЕРАЛЬНОЙ СЛУЖБЫ ГОСУДАРСТВЕННОЙ РЕГИСТРАЦИИ, КАДАСТРА И КАРТОГРАФИИ" ПО САНКТ-ПЕТЕРБУРГУ

(полное наименование органа регистрации прав)

Раздел 1

Выписка из Единого государственного реестра недвижимости об основных характеристиках и зарегистрированных правах на объект недвижимости
Сведения об основных характеристиках объекта недвижимости

На основании запроса от 09.04.2020 г., поступившего на рассмотрение 09.04.2020 г., сообщаем, что согласно записям Единого государственного реестра недвижимости:

Помещение		<small>(код объекта недвижимости)</small>	
Лист №	Раздела 1	Всего листов раздела 1 :	Всего разделов:
13.04.2020	№ 78/001/004/2020-49025		
Кадастровый номер:	78:34:0010311:2109		
Номер кадастрового квартала.	78:34:0010311		
Дата присвоения кадастрового номера.	29.08.2012		
Ранее присвоенный государственный учетный номер:	Кадастровый номер: 78.34.10311:7:20:2013		
Адрес:	Санкт-Петербург, г Кронштадт, ул Аммермана, д 4б, литера А, кв 20		
Площадь, м ²	71,6		
Наименование:	Жилое помещение		
Назначение:	Жилое помещение		
Номер этажа, на котором расположено помещение, машино-место.	Этаж № 3		
Вид жилого помещения.	Квартира		
Кадастровая стоимость (руб.).	322184,96		
Кадастровые номера иных объектов недвижимости, в пределах которых расположен объект недвижимости:	78:34:0010311-2007		
Виды разрешенного использования.	данные отсутствуют		
Сведения об отнесении жилого помещения к определенному виду жилых помещений специализированного жилищного фонда, к жилым помещениям наемного дома социального использования или наемного дома коммерческого использования:	данные отсутствуют		
Статус записи об объекте недвижимости).	Сведения об объекте недвижимости имеют статус "актуальные, ранее учтенные"		
Особые отметки:	данные отсутствуют		
Получатель выписки.	Миш Татьяна, от имени представляемого по доверенности. Комитет имущественных отношений Санкт-Петербурга		
ИНЖЕНЕР II КАТЕГОРИИ			Абрамова Е. И.
<small>(полное наименование должности)</small>		<small>(подпись)</small>	<small>(инициалы, фамилия)</small>

М.П.



Раздел 2

Выписка из Единого государственного реестра недвижимости об основных характеристиках и зарегистрированных правах на объект недвижимости

Сведения о зарегистрированных правах

Помещение	
<small>(вид объекта недвижимости)</small>	
Лист № _____	Раздела <u>2</u>
Всего листов раздела <u>2</u> : _____	Всего разделов: _____
13.04.2020 № 78/001/004/2020-49025	
Кадастровый номер:	78:34:0010311:2109
1. Правообладатель (правообладатели):	1.1. Санкт-Петербург
2. Вид, номер и дата государственной регистрации права:	2.1. Собственность, № 40000463 от 29.10.1997
3. Документы-основания:	3.1. сведения не предоставляются
4. Ограничение прав и обременение объекта недвижимости:	не зарегистрировано
5. Сведения о наличии решения об изъятии объекта недвижимости для государственных и муниципальных нужд:	данные отсутствуют
6. Сведения об осуществлении государственной регистрации прав без необходимого в силу закона согласия третьего лица, органа:	данные отсутствуют
ИНЖЕНЕР II КАТЕГОРИИ	Абрамова Е. И.
<small>(полное наименование должности)</small>	<small>(подпись)</small>

М.П.




Раздел 5

Выписка из Единого государственного реестра недвижимости об основных характеристиках и зарегистрированных правах на объект недвижимости

План расположения помещения, машино-места на этаже (плане этажа)

Помещение			
<small>(без объектов недвижимости)</small>			
Лист № _____	Раздела <u>5</u>	Всего листов раздела <u>5</u> : _____	Всего разделов. _____
13.04.2020 № 78/001/004/2020-49025		Всего листов выписки. _____	
Кадастровый номер		78:34:0010311:2109	

Номер этажа (этажей): Этаж № 3



Масштаб 1: _____ данные отсутствуют

ИНЖЕНЕР II КАТЕГОРИИ		Абрамова Е. И.
<small>(подпись)</small>	<small>(подпись)</small>	<small>(подпись, фамилия)</small>

М.П.



ФИЛИАЛ ФЕДЕРАЛЬНОГО ГОСУДАРСТВЕННОГО БЮДЖЕТНОГО УЧРЕЖДЕНИЯ "ФЕДЕРАЛЬНАЯ КАДАСТРОВАЯ ПАЛАТА ФЕДЕРАЛЬНОЙ СЛУЖБЫ ГОСУДАРСТВЕННОЙ РЕГИСТРАЦИИ, КАДАСТРА И КАРТОГРАФИИ" ПО САНКТ-ПЕТЕРБУРГУ

(полное наименование органа регистрации прав)

Раздел 1

Выписка из Единого государственного реестра недвижимости об основных характеристиках и зарегистрированных правах на объект недвижимости
Сведения об основных характеристиках объекта недвижимости

На основании запроса от 09.04.2020 г., поступившего на рассмотрение 09.04.2020 г., сообщаем, что согласно записям Единого государственного реестра недвижимости:

Помещение		<small>(код объекта недвижимости)</small>	
Лист №	Раздела 1	Всего листов раздела 1 :	Всего разделов:
13.04.2020	№ 78/001/004/2020-48987		
Кадастровый номер:		78:34:0010311:2110	
Номер кадастрового квартала.		78:34:0010311	
Дата присвоения кадастрового номера.		29.08.2012	
Ранее присвоенный государственный учетный номер:		Кадастровый номер: 78.34.10311:7:20:2014	
Адрес:		Санкт-Петербург, г Кронштадт, ул Аммермана, д 4б, литера А, кв 21	
Площадь, м ² :		47 0	
Наименование:		Жилое помещение	
Назначение:		Жилое помещение	
Номер этажа, на котором расположено помещение, машино-место.		Этаж № 4	
Вид жилого помещения.		Квартира	
Кадастровая стоимость (руб.).		211490.13	
Кадастровые номера иных объектов недвижимости, в пределах которых расположен объект недвижимости:		78:34:0010311-2007	
Виды разрешенного использования.		данные отсутствуют	
Сведения об отнесении жилого помещения к определенному виду жилых помещений специализированного жилищного фонда, к жилым помещениям наемного дома социального использования или наемного дома коммерческого использования:		данные отсутствуют	
Статус записи об объекте недвижимости).		Сведения об объекте недвижимости имеют статус "актуальные, ранее учтенные"	
Особые отметки:		данные отсутствуют	
Получатель выписки.		Миль Татьяна, от имени представляемого по доверенности. Комитет имущественных отношений Санкт-Петербурга	
ИНЖЕНЕР I КАТЕГОРИИ		Цветков М.В.	
<small>(полное наименование должности)</small>		<small>(подпись)</small>	

М.П.



Раздел 2

Выписка из Единого государственного реестра недвижимости об основных характеристиках и зарегистрированных правах на объект недвижимости

Сведения о зарегистрированных правах

Помещение	
<small>(вид объекта недвижимости)</small>	
Лист № _____	Раздела <u>2</u>
Всего листов раздела <u>2</u> : _____	Всего разделов: _____
13.04.2020 № 78/001/004/2020-48987	
Кадастровый номер:	78:34:0010311:2110
1. Правообладатель (правообладатели):	1.1. Санкт-Петербург
2. Вид, номер и дата государственной регистрации права:	2.1. Собственность, № 40000463 от 29.10.1997
3. Документы-основания:	3.1. сведения не предоставляются
4. Ограничение прав и обременение объекта недвижимости:	не зарегистрировано
5. Сведения о наличии решения об изъятии объекта недвижимости для государственных и муниципальных нужд:	данные отсутствуют
6. Сведения об осуществлении государственной регистрации прав без необходимого в силу закона согласия третьего лица, органа:	данные отсутствуют
ИНЖЕНЕР I КАТЕГОРИИ	Летков М.В.
<small>(полное наименование должности)</small>	<small>(подпись)</small>

М.П.




Раздел 5

Выписка из Единого государственного реестра недвижимости об основных характеристиках и зарегистрированных правах на объект недвижимости

План расположения помещения, машино-места на этаже (плане этажа)

Помещение			
<small>(без объектов недвижимости)</small>			
Лист №	Раздела <u>5</u>	Всего листов раздела <u>5</u> :	Всего разделов. _____
13.04.2020 № 78/001/004/2020-48987		Всего листов выписки. _____	
Кадастровый номер		78:34:0010311:2110	

Номер этажа (этажей): Этаж № 4



Масштаб 1: данные отсутствуют

ИНЖЕНЕР I КАТЕГОРИИ		Цветков М.В.
<small>(подпись)</small>	<small>(подпись)</small>	<small>(подпись)</small>

М.П.



ФИЛИАЛ ФЕДЕРАЛЬНОГО ГОСУДАРСТВЕННОГО БЮДЖЕТНОГО УЧРЕЖДЕНИЯ "ФЕДЕРАЛЬНАЯ КАДАСТРОВАЯ ПАЛАТА ФЕДЕРАЛЬНОЙ СЛУЖБЫ ГОСУДАРСТВЕННОЙ РЕГИСТРАЦИИ, КАДАСТРА И КАРТОГРАФИИ" ПО САНКТ-ПЕТЕРБУРГУ

(полное наименование органа регистрации прав)

Раздел 1

Выписка из Единого государственного реестра недвижимости об основных характеристиках и зарегистрированных правах на объект недвижимости
Сведения об основных характеристиках объекта недвижимости

На основании запроса от 09.04.2020 г., поступившего на рассмотрение 09.04.2020 г., сообщаем, что согласно записям Единого государственного реестра недвижимости:

Помещение		<small>(код объекта недвижимости)</small>	
Лист №	Раздела 1	Всего листов раздела 1 :	Всего разделов:
13.04.2020	№ 78/001/004/2020-48969		
Кадастровый номер:		78:34:0010311:2111	
Номер кадастрового квартала.		78:34:0010311	
Дата присвоения кадастрового номера.		29.08.2012	
Ранее присвоенный государственный учетный номер:		Кадастровый номер: 78.34.10311:7:20:2015	
Адрес:		Санкт-Петербург, г Кронштадт, ул Аммермана, д 4б, литера А, кв 22	
Площадь, м ² :		71,5	
Наименование:		Жилое помещение	
Назначение:		Жилое помещение	
Номер этажа, на котором расположено помещение, машино-место.		Этаж № 4	
Вид жилого помещения.		Квартира	
Кадастровая стоимость (руб.).		321734,99	
Кадастровые номера иных объектов недвижимости, в пределах которых расположен объект недвижимости:		78:34:0010311-2007	
Виды разрешенного использования.		данные отсутствуют	
Сведения об отнесении жилого помещения к определенному виду жилых помещений специализированного жилищного фонда, к жилым помещениям наемного дома социального использования или наемного дома коммерческого использования:		данные отсутствуют	
Статус записи об объекте недвижимости).		Сведения об объекте недвижимости имеют статус "актуальные, ранее учтенные"	
Особые отметки:		данные отсутствуют	
Получатель выписки.		Миш Татьяна, от имени представляемого по доверенности. Комитет имущественных отношений Санкт-Петербурга	
ИНЖЕНЕР I КАТЕГОРИИ		Цветков М.В.	
<small>(полное наименование должности)</small>		<small>(подпись)</small>	

М.П.



Раздел 2

Выписка из Единого государственного реестра недвижимости об основных характеристиках и зарегистрированных правах на объект недвижимости

Сведения о зарегистрированных правах

Помещение			
<small>(вид объекта недвижимости)</small>			
Лист №	Раздела 2	Всего листов раздела 2 :	Всего разделов: _____
13.04.2020 № 78/001/004/2020-48969		Всего листов выписки: _____	
Кадастровый номер:		78:34:0010311:2111	

1. Правообладатель (правообладатели):	1.1.	Санкт-Петербург
2. Вид, номер и дата государственной регистрации права:	2.1	Общая долевая собственность, № 40000463 от 29.10.1997, доля в праве 33/47
3. Документы-основания:	3.1	сведения не предоставляются
4. Ограничение прав и обременение объекта недвижимости:	не зарегистрировано	
1. Правообладатель (правообладатели):	1.2.	Санкт-Петербург
2. Вид, номер и дата государственной регистрации права:	2.2.	Общая долевая собственность, № 78-78-03/004/2010-595 от 09.06.2010, доля в праве 14/47
3. Документы-основания:	3.2.	сведения не предоставляются
4. Ограничение прав и обременение объекта недвижимости:	не зарегистрировано	
5. Сведения о наличии решения об изъятии объекта недвижимости для государственных и муниципальных нужд:	данные отсутствуют	
6. Сведения об осуществлении государственной регистрации прав без необходимого в силу закона согласия третьего лица, органа:	данные отсутствуют	

ИНЖЕНЕР I КАТЕГОРИИ		Дветков М.В.
<small>(подпись вынужденно-должностно)</small>	<small>(подпись)</small>	<small>(инициалы, фамилия)</small>

М.П.




Раздел 5

Выписка из Единого государственного реестра недвижимости об основных характеристиках и зарегистрированных правах на объект недвижимости

План расположения помещения, машино-места на этаже (плане этажа)

Помещение			
<small>(без объектов недвижимости)</small>			
Лист №	Раздела <u>5</u>	Всего листов раздела <u>5</u> :	Всего разделов. _____
13.04.2020 № 78/001/004/2020-48969		Всего листов выписки. _____	
Кадастровый номер		78:34:0010311:2111	

Номер этажа (этажей): Этаж № 4



Масштаб 1:	данные отсутствуют
------------	--------------------

ИНЖЕНЕР I КАТЕГОРИИ		Цветков М.В.
<small>(подпись)</small>	<small>(подпись)</small>	<small>(подпись)</small>

М.П.



ФИЛИАЛ ФЕДЕРАЛЬНОГО ГОСУДАРСТВЕННОГО БЮДЖЕТНОГО УЧРЕЖДЕНИЯ "ФЕДЕРАЛЬНАЯ КАДАСТРОВАЯ ПАЛАТА ФЕДЕРАЛЬНОЙ СЛУЖБЫ ГОСУДАРСТВЕННОЙ РЕГИСТРАЦИИ, КАДАСТРА И КАРТОГРАФИИ" ПО САНКТ-ПЕТЕРБУРГУ

(полное наименование органа регистрации прав)

Раздел 1

Выписка из Единого государственного реестра недвижимости об основных характеристиках и зарегистрированных правах на объект недвижимости
Сведения об основных характеристиках объекта недвижимости

На основании запроса от 09.04.2020 г., поступившего на рассмотрение 09.04.2020 г., сообщаем, что согласно записям Единого государственного реестра недвижимости:

Помещение		<small>(код объекта недвижимости)</small>	
Лист №	Раздела 1	Всего листов раздела 1 :	Всего разделов:
13.04.2020	№ 78/001/004/2020-49019		
Кадастровый номер:	78:34:0010311:2112		
Номер кадастрового квартала.	78:34:0010311		
Дата присвоения кадастрового номера.	29.08.2012		
Ранее присвоенный государственный учетный номер:	Кадастровый номер: 78.34.10311:7:20:2016		
Адрес:	Санкт-Петербург, г Кронштадт, ул Аммермана, д 4б, литера А, кв 23		
Площадь, м ²	44,8		
Наименование:	Жилое помещение		
Назначение:	Жилое помещение		
Номер этажа, на котором расположено помещение, машино-место.	Этаж № 1		
Вид жилого помещения.	Квартира		
Кадастровая стоимость (руб.).	201590,59		
Кадастровые номера иных объектов недвижимости, в пределах которых расположен объект недвижимости:	78:34:0010311-2007		
Виды разрешенного использования.	данные отсутствуют		
Сведения об отнесении жилого помещения к определенному виду жилых помещений специализированного жилищного фонда, к жилым помещениям наемного дома социального использования или наемного дома коммерческого использования:	данные отсутствуют		
Статус записи об объекте недвижимости).	Сведения об объекте недвижимости имеют статус "актуальные, ранее учтенные"		
Особые отметки:	данные отсутствуют		
Получатель выписки.	Миль Татьяна, от имени представляемого по доверенности. Комитет имущественных отношений Санкт-Петербурга		
ИНЖЕНЕР II КАТЕГОРИИ			Абрамова Е. И.
<small>(полное наименование должности)</small>		<small>(подпись)</small>	<small>(инициалы, фамилия)</small>

М.П.



Раздел 2

Выписка из Единого государственного реестра недвижимости об основных характеристиках и зарегистрированных правах на объект недвижимости

Сведения о зарегистрированных правах

Помещение	
<small>(вид объекта недвижимости)</small>	
Лист № _____	Раздела <u>2</u>
Всего листов раздела <u>2</u> : _____	Всего разделов: _____
13.04.2020 № 78/001/004/2020-49019	
Кадастровый номер:	78:34:0010311:2112
1. Правообладатель (правообладатели):	1.1. Санкт-Петербург
2. Вид, номер и дата государственной регистрации права:	2.1. Собственность, № 40000463.307 от 16.08.2010
3. Документы-основания:	3.1. сведения не предоставляются
4. Ограничение прав и обременение объекта недвижимости:	не зарегистрировано
5. Сведения о наличии решения об изъятии объекта недвижимости для государственных и муниципальных нужд:	данные отсутствуют
6. Сведения об осуществлении государственной регистрации прав без необходимого в силу закона согласия третьего лица, органа:	данные отсутствуют
ИНЖЕНЕР II КАТЕГОРИИ	Абрамова Е. И.
<small>(полное наименование должности)</small>	<small>(подпись)</small>

М.П.




Раздел 5

Выписка из Единого государственного реестра недвижимости об основных характеристиках и зарегистрированных правах на объект недвижимости

План расположения помещения, машино-места на этаже (плане этажа)

Помещение			
<small>(без объектов недвижимости)</small>			
Лист №	Раздела <u>5</u>	Всего листов раздела <u>5</u> :	Всего разделов. _____
13.04.2020 № 78/001/004/2020-49019		Всего листов выписки. _____	
Кадастровый номер		78:34:0010311:2112	

Номер этажа (этажей): Этаж № 1



Масштаб 1: данные отсутствуют

ИНЖЕНЕР II КАТЕГОРИИ		Абрамова Е. И.
<small>(подпись)</small>	<small>(подпись)</small>	<small>(подпись)</small>

М.П.



ФИЛИАЛ ФЕДЕРАЛЬНОГО ГОСУДАРСТВЕННОГО БЮДЖЕТНОГО УЧРЕЖДЕНИЯ "ФЕДЕРАЛЬНАЯ КАДАСТРОВАЯ ПАЛАТА ФЕДЕРАЛЬНОЙ СЛУЖБЫ ГОСУДАРСТВЕННОЙ РЕГИСТРАЦИИ, КАДАСТРА И КАРТОГРАФИИ" ПО САНКТ-ПЕТЕРБУРГУ

(полное наименование органа регистрации прав)

Раздел 1

Выписка из Единого государственного реестра недвижимости об основных характеристиках и зарегистрированных правах на объект недвижимости

Сведения об основных характеристиках объекта недвижимости

На основании запроса от 09.04.2020 г., поступившего на рассмотрение 09.04.2020 г., сообщаем, что согласно записям Единого государственного реестра недвижимости:

Помещение		<small>(код объекта недвижимости)</small>	
Лист №	Раздела 1	Всего листов раздела 1 :	Всего разделов:
13.04.2020	№ 78/001/004/2020-48967		
Кадастровый номер:		78:34:0010311:2113	
Номер кадастрового квартала.	78:34:0010311		
Дата присвоения кадастрового номера.	29.08.2012		
Ранее присвоенный государственный учетный номер:	Кадастровый номер: 78.34.10311:7:20:2017		
Адрес:	Санкт-Петербург, г Кронштадт, ул Аммермана, д 4б, литера А, кв 24		
Площадь, м ²	73 1		
Наименование:	Жилое помещение		
Назначение:	Жилое помещение		
Номер этажа, на котором расположено помещение, машино-место.	Этаж № 1		
Вид жилого помещения.	Квартира		
Кадастровая стоимость (руб.).	328934.65		
Кадастровые номера иных объектов недвижимости, в пределах которых расположен объект недвижимости:	78:34:0010311-2007		
Виды разрешенного использования.	данные отсутствуют		
Сведения об отнесении жилого помещения к определенному виду жилых помещений специализированного жилищного фонда, к жилым помещениям наемного дома социального использования или наемного дома коммерческого использования:	данные отсутствуют		
Статус записи об объекте недвижимости).	Сведения об объекте недвижимости имеют статус "актуальные, ранее учтенные"		
Особые отметки:	данные отсутствуют		
Получатель выписки.	Миш Татьяна, от имени представляемого по доверенности. Комитет имущественных отношений Санкт-Петербурга		
ИНЖЕНЕР I КАТЕГОРИИ		Цветков М.В.	
<small>(полное наименование должности)</small>	<small>(подпись)</small>	<small>(подпись)</small>	<small>(инициалы, фамилия)</small>

М.П.



Раздел 2

Выписка из Единого государственного реестра недвижимости об основных характеристиках и зарегистрированных правах на объект недвижимости

Сведения о зарегистрированных правах

Помещение	
<small>(вид объекта недвижимости)</small>	
Лист № _____	Раздела <u>2</u>
Всего листов раздела <u>2</u> : _____	Всего разделов: _____
13.04.2020 № 78/001/004/2020-48967	
Кадастровый номер:	78:34:0010311:2113
1. Правообладатель (правообладатели):	1.1. Санкт-Петербург
2. Вид, номер и дата государственной регистрации права:	2.1. Собственность, № 40000463 от 29.10.1997
3. Документы-основания:	3.1. сведения не предоставляются
4. Ограничение прав и обременение объекта недвижимости:	не зарегистрировано
5. Сведения о наличии решения об изъятии объекта недвижимости для государственных и муниципальных нужд:	данные отсутствуют
6. Сведения об осуществлении государственной регистрации прав без необходимого в силу закона согласия третьего лица, органа:	данные отсутствуют
ИНЖЕНЕР I КАТЕГОРИИ	Петков М.В.
<small>(полное наименование должности)</small>	<small>(подпись)</small>

М.П.




Раздел 5

Выписка из Единого государственного реестра недвижимости об основных характеристиках и зарегистрированных правах на объект недвижимости

План расположения помещения, машино-места на этаже (плане этажа)

Помещение			
<small>(без объектов недвижимости)</small>			
Лист №	Раздела <u>5</u>	Всего листов раздела <u>5</u> :	Всего разделов. _____
13.04.2020 № 78/001/004/2020-48967		Всего листов выписки. _____	
Кадастровый номер		78:34:0010311:2113	

Номер этажа (этажей): Этаж № 1



Масштаб 1: данные отсутствуют

ИНЖЕНЕР I КАТЕГОРИИ		Цетков М.В.
<small>(подпись)</small>	<small>(подпись)</small>	<small>(подпись)</small>

М.П.



ФИЛИАЛ ФЕДЕРАЛЬНОГО ГОСУДАРСТВЕННОГО БЮДЖЕТНОГО УЧРЕЖДЕНИЯ "ФЕДЕРАЛЬНАЯ КАДАСТРОВАЯ ПАЛАТА ФЕДЕРАЛЬНОЙ СЛУЖБЫ ГОСУДАРСТВЕННОЙ РЕГИСТРАЦИИ, КАДАСТРА И КАРТОГРАФИИ" ПО САНКТ-ПЕТЕРБУРГУ

(полное наименование органа регистрации прав)

Раздел 1

Выписка из Единого государственного реестра недвижимости об основных характеристиках и зарегистрированных правах на объект недвижимости
Сведения об основных характеристиках объекта недвижимости

На основании запроса от 09.04.2020 г., поступившего на рассмотрение 09.04.2020 г., сообщаем, что согласно записям Единого государственного реестра недвижимости:

Помещение	
<small>(код объекта недвижимости)</small>	
Лист №	Раздела 1
Всего листов раздела 1 : _____	
Всего разделов: _____	
Всего листов выписки: _____	
13.04.2020 № 78/001/004/2020-48978	
Кадастровый номер:	78:34:0010311:2114
Номер кадастрового квартала.	78:34:0010311
Дата присвоения кадастрового номера.	29.08.2012
Ранее присвоенный государственный учетный номер:	Кадастровый номер: 78.34.10311:7:20:2018
Адрес:	Санкт-Петербург, г Кронштадт, ул Аммермана, д 4б, литера А, кв 25
Площадь, м ²	52,2
Наименование:	Жилое помещение
Назначение:	Жилое помещение
Номер этажа, на котором расположено помещение, машино-место.	Этаж № 2
Вид жилого помещения.	Квартира
Кадастровая стоимость (руб.).	234889,04
Кадастровые номера иных объектов недвижимости, в пределах которых расположен объект недвижимости:	78:34:0010311-2007
Виды разрешенного использования.	данные отсутствуют
Сведения об отнесении жилого помещения к определенному виду жилых помещений специализированного жилищного фонда, к жилым помещениям наемного дома социального использования или наемного дома коммерческого использования:	данные отсутствуют
Статус записи об объекте недвижимости).	Сведения об объекте недвижимости имеют статус "актуальные, ранее учтенные"
Особые отметки:	данные отсутствуют
Получатель выписки.	Миль Татьяна, от имени представляемого по доверенности. Комитет имущественных отношений Санкт-Петербурга
ИНЖЕНЕР I КАТЕГОРИИ	Цветков М.В.
<small>«полное наименование должности»</small>	<small>«подпись»</small>

М.П.



Раздел 2

Выписка из Единого государственного реестра недвижимости об основных характеристиках и зарегистрированных правах на объект недвижимости

Сведения о зарегистрированных правах

Помещение	
<small>(вид объекта недвижимости)</small>	
Лист № _____	Раздела <u>2</u>
Всего листов раздела <u>2</u> : _____	Всего разделов: _____
13.04.2020 № 78/001/004/2020-48978	
Кадастровый номер:	78:34:0010311:2114
1. Правообладатель (правообладатели):	1.1. Санкт-Петербург
2. Вид, номер и дата государственной регистрации права:	2.1. Собственность, № 40000463.309 от 11.01.2011
3. Документы-основания:	3.1. сведения не предоставляются
4. Ограничение прав и обременение объекта недвижимости:	не зарегистрировано
5. Сведения о наличии решения об изъятии объекта недвижимости для государственных и муниципальных нужд:	данные отсутствуют
6. Сведения об осуществлении государственной регистрации прав без необходимого в силу закона согласия третьего лица, органа:	данные отсутствуют
ИНЖЕНЕР I КАТЕГОРИИ	Летков М.В.
<small>(полное наименование должности)</small>	<small>(подпись)</small>

М.П.




Раздел 5

Выписка из Единого государственного реестра недвижимости об основных характеристиках и зарегистрированных правах на объект недвижимости

План расположения помещения, машино-места на этаже (плане этажа)

Помещение			
<small>(без объектов недвижимости)</small>			
Лист №	Раздела <u>5</u>	Всего листов раздела <u>5</u> :	Всего разделов. _____
13.04.2020 № 78/001/004/2020-48978		Всего листов выписки. _____	
Кадастровый номер		78:34:0010311:2114	

Номер этажа (этажей): Этаж № 2



Масштаб 1: данные отсутствуют

ИНЖЕНЕР I КАТЕГОРИИ		Цетков М.В.
<small>(подпись)</small>	<small>(подпись)</small>	<small>(подпись)</small>

М.П.



ФИЛИАЛ ФЕДЕРАЛЬНОГО ГОСУДАРСТВЕННОГО БЮДЖЕТНОГО УЧРЕЖДЕНИЯ "ФЕДЕРАЛЬНАЯ КАДАСТРОВАЯ ПАЛАТА ФЕДЕРАЛЬНОЙ СЛУЖБЫ ГОСУДАРСТВЕННОЙ РЕГИСТРАЦИИ, КАДАСТРА И КАРТОГРАФИИ" ПО САНКТ-ПЕТЕРБУРГУ

(полное наименование органа регистрации прав)

Раздел 1

Выписка из Единого государственного реестра недвижимости об основных характеристиках и зарегистрированных правах на объект недвижимости

Сведения об основных характеристиках объекта недвижимости

На основании запроса от 09.04.2020 г., поступившего на рассмотрение 09.04.2020 г., сообщаем, что согласно записям Единого государственного реестра недвижимости:

Помещение		<small>(код объекта недвижимости)</small>		
Лист №	Раздела 1	Всего листов раздела 1 :	Всего разделов:	Всего листов выписки:
13.04.2020	№ 78/001/004/2020-49036			
Кадастровый номер:		78:34:0010311:2115		
Номер кадастрового квартала.		78:34:0010311		
Дата присвоения кадастрового номера.		29.08.2012		
Ранее присвоенный государственный учетный номер:		Кадастровый номер: 78.34.10311:7:20:2019		
Адрес:		Санкт-Петербург, г Кронштадт, ул Аммермана, д 4б, литера А, кв 2б		
Площадь, м²:		73 2		
Наименование:		Жилое помещение		
Назначение:		Жилое помещение		
Номер этажа, на котором расположено помещение, машино-место.		Этаж № 2		
Вид жилого помещения.		Квартира		
Кадастровая стоимость (руб.).		329384.63		
Кадастровые номера иных объектов недвижимости, в пределах которых расположен объект недвижимости:		78:34:0010311-2007		
Виды разрешенного использования.		данные отсутствуют		
Сведения об отнесении жилого помещения к определенному виду жилых помещений специализированного жилищного фонда, к жилым помещениям наемного дома социального использования или наемного дома коммерческого использования:		данные отсутствуют		
Статус записи об объекте недвижимости).		Сведения об объекте недвижимости имеют статус "актуальные, ранее учтенные"		
Особые отметки:		данные отсутствуют		
Получатель выписки.		Миль Татьяна, от имени представляемого по доверенности. Комитет имущественных отношений Санкт-Петербурга		
ИНЖЕНЕР II КАТЕГОРИИ				Абрамова Е. И
<small>(полное наименование должности)</small>		<small>(подпись)</small>		<small>инициалы (фамилия)</small>

М.П.



Раздел 2

Выписка из Единого государственного реестра недвижимости об основных характеристиках и зарегистрированных правах на объект недвижимости

Сведения о зарегистрированных правах

Помещение	
<small>(вид объекта недвижимости)</small>	
Лист № _____	Раздела <u>2</u>
Всего листов раздела <u>2</u> : _____	Всего разделов: _____
13.04.2020 № 78/001/004/2020-49036	
Кадастровый номер:	78:34:0010311:2115
1. Правообладатель (правообладатели):	1.1. Санкт-Петербург
2 Вид, номер и дата государственной регистрации права:	2.1 Собственность, № 78-78-03/004/2010-304 от 18.05.2010
3 Документы-основания:	3.1 сведения не предоставляются
4 Ограничение прав и обременение объекта недвижимости:	не зарегистрировано
5 Сведения о наличии решения об изъятии объекта недвижимости для государственных и муниципальных нужд:	данные отсутствуют
6 Сведения об осуществлении государственной регистрации прав без необходимого в силу закона согласия третьего лица, органа:	данные отсутствуют
ИНЖЕНЕР II КАТЕГОРИИ	Абрамова Е. И.
<small>(полное наименование должности)</small>	<small>(подпись)</small>

М.П.




Раздел 5

Выписка из Единого государственного реестра недвижимости об основных характеристиках и зарегистрированных правах на объект недвижимости

План расположения помещения, машино-места на этаже (плане этажа)

Помещение			
<small>(без объектов недвижимости)</small>			
Лист № _____	Раздела <u>5</u>	Всего листов раздела <u>5</u> : _____	Всего разделов. _____
13.04.2020 № 78/001/004/2020-49036		Всего листов выписки. _____	
Кадастровый номер		78:34:0010311:2115	

Номер этажа (этажей): Этаж № 2



Масштаб 1: _____ данные отсутствуют

ИНЖЕНЕР II КАТЕГОРИИ		Абрамова Е. И.
<small>(подпись)</small>	<small>(подпись)</small>	<small>(подпись)</small>

М.П.



ФИЛИАЛ ФЕДЕРАЛЬНОГО ГОСУДАРСТВЕННОГО БЮДЖЕТНОГО УЧРЕЖДЕНИЯ "ФЕДЕРАЛЬНАЯ КАДАСТРОВАЯ ПАЛАТА ФЕДЕРАЛЬНОЙ СЛУЖБЫ ГОСУДАРСТВЕННОЙ РЕГИСТРАЦИИ, КАДАСТРА И КАРТОГРАФИИ" ПО САНКТ-ПЕТЕРБУРГУ

(полное наименование органа регистрации прав)

Раздел 1

Выписка из Единого государственного реестра недвижимости об основных характеристиках и зарегистрированных правах на объект недвижимости
Сведения об основных характеристиках объекта недвижимости

На основании запроса от 09.04.2020 г., поступившего на рассмотрение 09.04.2020 г., сообщаем, что согласно записям Единого государственного реестра недвижимости:

Помещение		<small>(код объекта недвижимости)</small>	
Лист №	Раздела 1	Всего листов раздела 1 :	Всего разделов:
13.04.2020 № 78/001/004/2020-49038			
Кадастровый номер:		78:34:0010311:2116	
Номер кадастрового квартала.	78:34:0010311		
Дата присвоения кадастрового номера.	29.08.2012		
Ранее присвоенный государственный учетный номер:	Кадастровый номер: 78.34.10311:7:20:2020		
Адрес:	Санкт-Петербург, г Кронштадт, ул Аммермана, д 4б, литера А, кв 27		
Площадь, м ²	52,8		
Наименование:	Жилое помещение		
Назначение:	Жилое помещение		
Номер этажа, на котором расположено помещение, машино-место.	Этаж № 3		
Вид жилого помещения.	Квартира		
Кадастровая стоимость (руб.).	237588,91		
Кадастровые номера иных объектов недвижимости, в пределах которых расположен объект недвижимости:	78:34:0010311-2007		
Виды разрешенного использования.	данные отсутствуют		
Сведения об отнесении жилого помещения к определенному виду жилых помещений специализированного жилищного фонда, к жилым помещениям наемного дома социального использования или наемного дома коммерческого использования:	данные отсутствуют		
Статус записи об объекте недвижимости).	Сведения об объекте недвижимости имеют статус "актуальные, ранее учтенные"		
Особые отметки:	данные отсутствуют		
Получатель выписки.	Миль Татьяна, от имени представляемого по доверенности. Комитет имущественных отношений Санкт-Петербурга		
ИНЖЕНЕР II КАТЕГОРИИ			Абрамова Е. И
<small>(полное наименование должности)</small>		<small>(подпись)</small>	<small>(инициалы, фамилия)</small>

М.П.



Раздел 2

Выписка из Единого государственного реестра недвижимости об основных характеристиках и зарегистрированных правах на объект недвижимости

Сведения о зарегистрированных правах

Помещение	
<small>(вид объекта недвижимости)</small>	
Лист № _____	Раздела <u>2</u>
Всего листов раздела <u>2</u> : _____	Всего разделов: _____
13.04.2020 № 78/001/004/2020-49038	
Кадастровый номер:	78:34:0010311:2116
1. Правообладатель (правообладатели):	1.1. Санкт-Петербург
2 Вид, номер и дата государственной регистрации права:	2.1 Собственность, № 40000463.311 от 16.05.2011
3 Документы-основания:	3.1 сведения не предоставляются
4 Ограничение прав и обременение объекта недвижимости:	не зарегистрировано
5 Сведения о наличии решения об изъятии объекта недвижимости для государственных и муниципальных нужд:	данные отсутствуют
6 Сведения об осуществлении государственной регистрации прав без необходимого в силу закона согласия третьего лица, органа:	данные отсутствуют
ИНЖЕНЕР II КАТЕГОРИИ	Абрамова Е. И.
<small>(полное наименование должности)</small>	<small>(подпись)</small>

М.П.




Раздел 5

Выписка из Единого государственного реестра недвижимости об основных характеристиках и зарегистрированных правах на объект недвижимости

План расположения помещения, машино-места на этаже (плане этажа)

Помещение			
<small>(без объектов недвижимости)</small>			
Лист №	Раздела <u>5</u>	Всего листов раздела <u>5</u> :	Всего разделов. _____
13.04.2020 № 78/001/004/2020-49038		Всего листов выписки. _____	
Кадастровый номер		78:34:0010311:2116	

Номер этажа (этажей): Этаж № 3



Масштаб 1: данные отсутствуют

ИНЖЕНЕР II КАТЕГОРИИ		Абрамова Е. И.
<small>(подпись)</small>	<small>(подпись)</small>	<small>(подпись)</small>

М.П.



ФИЛИАЛ ФЕДЕРАЛЬНОГО ГОСУДАРСТВЕННОГО БЮДЖЕТНОГО УЧРЕЖДЕНИЯ "ФЕДЕРАЛЬНАЯ КАДАСТРОВАЯ ПАЛАТА ФЕДЕРАЛЬНОЙ СЛУЖБЫ ГОСУДАРСТВЕННОЙ РЕГИСТРАЦИИ, КАДАСТРА И КАРТОГРАФИИ" ПО САНКТ-ПЕТЕРБУРГУ

(полное наименование органа регистрации прав)

Раздел 1

Выписка из Единого государственного реестра недвижимости об основных характеристиках и зарегистрированных правах на объект недвижимости

Сведения об основных характеристиках объекта недвижимости

На основании запроса от 09.04.2020 г., поступившего на рассмотрение 09.04.2020 г., сообщаем, что согласно записям Единого государственного реестра недвижимости:

Помещение		<small>(код объекта недвижимости)</small>		
Лист №	Раздела 1	Всего листов раздела 1 :	Всего разделов:	Всего листов выписки:
13.04.2020	№ 78/001/004/2020-48988			
Кадастровый номер:		78:34:0010311:2117		
Номер кадастрового квартала.		78:34:0010311		
Дата присвоения кадастрового номера.		29.08.2012		
Ранее присвоенный государственный учетный номер:		Кадастровый номер: 78.34.10311:7:20:2021		
Адрес:		Санкт-Петербург, г Кронштадт, ул Аммермана, д 4б, литера А, кв 28		
Площадь, м²:		73 0		
Наименование:		Жилое помещение		
Назначение:		Жилое помещение		
Номер этажа, на котором расположено помещение, машино-место.		Этаж № 3		
Вид жилого помещения.		Квартира		
Кадастровая стоимость (руб.).		328484.67		
Кадастровые номера иных объектов недвижимости, в пределах которых расположен объект недвижимости:		78:34:0010311-2007		
Виды разрешенного использования.		данные отсутствуют		
Сведения об отнесении жилого помещения к определенному виду жилых помещений специализированного жилищного фонда, к жилым помещениям наемного дома социального использования или наемного дома коммерческого использования:		данные отсутствуют		
Статус записи об объекте недвижимости).		Сведения об объекте недвижимости имеют статус "актуальные, ранее учтенные"		
Особые отметки:		данные отсутствуют		
Получатель выписки.		Миш Татьяна, от имени представляемого по доверенности. Комитет имущественных отношений Санкт-Петербурга		
ИНЖЕНЕР I КАТЕГОРИИ		Цветков М.В.		
<small>(полное наименование должности)</small>		<small>(подпись)</small>		

М.П.



Раздел 2

Выписка из Единого государственного реестра недвижимости об основных характеристиках и зарегистрированных правах на объект недвижимости

Сведения о зарегистрированных правах

Помещение			
<small>(вид объекта недвижимости)</small>			
Лист №	Раздела 2	Всего листов раздела 2 :	Всего разделов: _____
13.04.2020 № 78/001/004/2020-48988		Всего листов выписки: _____	
Кадастровый номер:		78:34:0010311:2117	

1. Правообладатель (правообладатели):	1.1.	Санкт-Петербург
2. Вид, номер и дата государственной регистрации права:	2.1	Общая долевая собственность, № 40000463 от 29.10.1997, доля в праве 34/50
3. Документы-основания:	3.1	сведения не предоставляются
4. Ограничение прав и обременение объекта недвижимости:	не зарегистрировано	
1. Правообладатель (правообладатели):	1.2.	Санкт-Петербург
2. Вид, номер и дата государственной регистрации права:	2.2.	Общая долевая собственность, № 78-78-03/006/2010-283 от 27.08.2010, доля в праве 48/150
3. Документы-основания:	3.2.	сведения не предоставляются
4. Ограничение прав и обременение объекта недвижимости:	не зарегистрировано	
5. Сведения о наличии решения об изъятии объекта недвижимости для государственных и муниципальных нужд:	данные отсутствуют	
6. Сведения об осуществлении государственной регистрации прав без необходимого в силу закона согласия третьего лица, органа:	данные отсутствуют	

ИНЖЕНЕР I КАТЕГОРИИ		Дветков М.В.
<small>(подпись вынужденно-должностно)</small>	<small>(подпись)</small>	<small>(инициалы, фамилия)</small>

М.П.




Раздел 5

Выписка из Единого государственного реестра недвижимости об основных характеристиках и зарегистрированных правах на объект недвижимости

План расположения помещения, машино-места на этаже (плане этажа)

Помещение			
<small>(без объектов недвижимости)</small>			
Лист №	Раздела <u>5</u>	Всего листов раздела <u>5</u> :	Всего разделов. _____
<u>13.04.2020</u> № <u>78/001/004/2020-48988</u>		Всего листов выписки. _____	
Кадастровый номер		<u>78:34:0010311:2117</u>	

Номер этажа (этажей): Этаж № 3



Масштаб 1: данные отсутствуют

ИНЖЕНЕР I КАТЕГОРИИ		Цетков М.В.
<small>(подпись)</small>	<small>(подпись)</small>	<small>(подпись, фамилия)</small>

М.П.



ФИЛИАЛ ФЕДЕРАЛЬНОГО ГОСУДАРСТВЕННОГО БЮДЖЕТНОГО УЧРЕЖДЕНИЯ "ФЕДЕРАЛЬНАЯ КАДАСТРОВАЯ ПАЛАТА ФЕДЕРАЛЬНОЙ СЛУЖБЫ ГОСУДАРСТВЕННОЙ РЕГИСТРАЦИИ, КАДАСТРА И КАРТОГРАФИИ" ПО САНКТ-ПЕТЕРБУРГУ

(полное наименование органа регистрации прав)

Раздел 1

Выписка из Единого государственного реестра недвижимости об основных характеристиках и зарегистрированных правах на объект недвижимости
Сведения об основных характеристиках объекта недвижимости

На основании запроса от 15.04.2020 г., поступившего на рассмотрение 15.04.2020 г., сообщаем, что согласно записям Единого государственного реестра недвижимости:

Помещение		<small>(код объекта недвижимости)</small>		
Лист №	Раздела 1	Всего листов раздела 1 :	Всего разделов:	Всего листов выписки:
16.04.2020	№ 78/001/004/2020-51065			
Кадастровый номер:		78:34:0010311:2085		
Номер кадастрового квартала.		78:34:0010311		
Дата присвоения кадастрового номера.		29.08.2012		
Ранее присвоенный государственный учетный номер:		Кадастровый номер: 78.34.10311:7:20:2022		
Адрес:		Санкт-Петербург, г Кронштадт, ул Аммермана, д 4б, литера А, кв 29		
Площадь, м ² :		52,3		
Наименование:		Жилое помещение		
Назначение:		Жилое помещение		
Номер этажа, на котором расположено помещение, машино-место.		Этаж № 4		
Вид жилого помещения.		Квартира		
Кадастровая стоимость (руб.).		235339,02		
Кадастровые номера иных объектов недвижимости, в пределах которых расположен объект недвижимости:		78:34:0010311-2007		
Виды разрешенного использования.		данные отсутствуют		
Сведения об отнесении жилого помещения к определенному виду жилых помещений специализированного жилищного фонда, к жилым помещениям наемного дома социального использования или наемного дома коммерческого использования:		данные отсутствуют		
Статус записи об объекте недвижимости).		Сведения об объекте недвижимости имеют статус "актуальные, ранее учтенные"		
Особые отметки:		данные отсутствуют		
Получатель выписки.		Миль Татьяна, от имени представляемого по доверенности. Комитет имущественных отношений Санкт-Петербурга		
ИНЖЕНЕР II КАТЕГОРИИ				Скобелева В. В
<small>(полное наименование должности)</small>		<small>(подпись)</small>		<small>инициалы (фамилия)</small>

М.П.



Раздел 2

Выписка из Единого государственного реестра недвижимости об основных характеристиках и зарегистрированных правах на объект недвижимости

Сведения о зарегистрированных правах

Помещение			
<small>(вид объекта недвижимости)</small>			
Лист №	Раздела 2	Всего листов раздела 2 :	Всего разделов: _____
16.04.2020 № 78/001/004/2020-51065		Всего листов выписки: _____	
Кадастровый номер:		78:34:0010311:2085	

1. Правообладатель (правообладатели):	1.1.	Санкт-Петербург
2. Вид, номер и дата государственной регистрации права:	2.1.	Общая долевая собственность, № 40000463 от 29.10.1997, доля в праве 20/36
3. Документы-основания:	3.1.	сведения не предоставляются
4. Ограничение прав и обременение объекта недвижимости:	не зарегистрировано	
1. Правообладатель (правообладатели):	1.2.	Санкт-Петербург
2. Вид, номер и дата государственной регистрации права:	2.2.	Общая долевая собственность, № 78-78-03/005/2010-486 от 27.08.2010, доля в праве 16/36
3. Документы-основания:	3.2.	сведения не предоставляются
4. Ограничение прав и обременение объекта недвижимости:	не зарегистрировано	
5. Сведения о наличии решения об изъятии объекта недвижимости для государственных и муниципальных нужд:	данные отсутствуют	
6. Сведения об осуществлении государственной регистрации прав без необходимого в силу закона согласия третьего лица, органа:	данные отсутствуют	

ИНЖЕНЕР II КАТЕГОРИИ		Скобелева В. В.
<small>(подпись вынужденно-должностно)</small>	<small>(подпись)</small>	<small>(инициалы, фамилия)</small>

М.П.




Раздел 5

Выписка из Единого государственного реестра недвижимости об основных характеристиках и зарегистрированных правах на объект недвижимости

План расположения помещения, машино-места на этаже (плане этажа)

Помещение			
<small>(без объектов недвижимости)</small>			
Лист №	Раздела <u>5</u>	Всего листов раздела <u>5</u> :	Всего разделов. _____
16.04.2020 № 78/001/004/2020-51065		Всего листов выписки. _____	
Кадастровый номер		78:34:0010311:2085	

Номер этажа (этажей): Этаж № 4



Масштаб 1: данные отсутствуют

ИНЖЕНЕР II КАТЕГОРИИ		Скобелева В. В.
<small>(подпись)</small>	<small>(подпись)</small>	<small>(подпись)</small>

М.П.



ФИЛИАЛ ФЕДЕРАЛЬНОГО ГОСУДАРСТВЕННОГО БЮДЖЕТНОГО УЧРЕЖДЕНИЯ "ФЕДЕРАЛЬНАЯ КАДАСТРОВАЯ ПАЛАТА ФЕДЕРАЛЬНОЙ СЛУЖБЫ ГОСУДАРСТВЕННОЙ РЕГИСТРАЦИИ, КАДАСТРА И КАРТОГРАФИИ" ПО САНКТ-ПЕТЕРБУРГУ

(полное наименование органа регистрации прав)

Раздел 1

Выписка из Единого государственного реестра недвижимости об основных характеристиках и зарегистрированных правах на объект недвижимости
Сведения об основных характеристиках объекта недвижимости

На основании запроса от 09.04.2020 г., поступившего на рассмотрение 09.04.2020 г., сообщаем, что согласно записям Единого государственного реестра недвижимости:

Помещение		<small>(код объекта недвижимости)</small>	
Лист №	Раздела 1	Всего листов раздела 1 :	Всего разделов:
13.04.2020	№ 78/001/004/2020-48993		
Кадастровый номер:		78:34:0010311:2083	
Номер кадастрового квартала.		78:34:0010311	
Дата присвоения кадастрового номера.		29.08.2012	
Ранее присвоенный государственный учетный номер:		Кадастровый номер: 78.34.10311:7:20:2024	
Адрес:		Санкт-Петербург, г Кронштадт, ул Аммермана, д 4б, литера А, кв 30	
Площадь, м²:		74,3	
Наименование:		Жилое помещение	
Назначение:		Жилое помещение	
Номер этажа, на котором расположено помещение, машино-место.		Этаж № 4	
Вид жилого помещения.		Квартира	
Кадастровая стоимость (руб.).		334334,40	
Кадастровые номера иных объектов недвижимости, в пределах которых расположен объект недвижимости:		78:34:0010311-2007	
Виды разрешенного использования.		данные отсутствуют	
Сведения об отнесении жилого помещения к определенному виду жилых помещений специализированного жилищного фонда, к жилым помещениям наемного дома социального использования или наемного дома коммерческого использования:		данные отсутствуют	
Статус записи об объекте недвижимости).		Сведения об объекте недвижимости имеют статус "актуальные, ранее учтенные"	
Особые отметки:		данные отсутствуют	
Получатель выписки.		Миш Татьяна, от имени представляемого по доверенности. Комитет имущественных отношений Санкт-Петербурга	
ИНЖЕНЕР I КАТЕГОРИИ		Цветков М.В.	
<small>(полное наименование должности)</small>		<small>(подпись)</small>	

М.П.



Раздел 2

Выписка из Единого государственного реестра недвижимости об основных характеристиках и зарегистрированных правах на объект недвижимости

Сведения о зарегистрированных правах

Помещение			
<small>(вид объекта недвижимости)</small>			
Лист №	Раздела 2	Всего листов раздела 2 :	Всего разделов: _____
13.04.2020 № 78/001/004/2020-48993		Всего листов выписки: _____	
Кадастровый номер:		78:34:0010311:2083	

1. Правообладатель (правообладатели):	1.1.	Санкт-Петербург
2. Вид, номер и дата государственной регистрации права:	2.1	Общая долевая собственность, № 78-78-03/005/2010-640 от 02.08.2010, доля в праве 33/52
3. Документы-основания:	3.1	сведения не предоставляются
4. Ограничение прав и обременение объекта недвижимости:	не зарегистрировано	
1. Правообладатель (правообладатели):	1.2.	Санкт-Петербург
2. Вид, номер и дата государственной регистрации права:	2.2.	Общая долевая собственность, № 78-78-03/004/2011-121 от 21.04.2011, доля в праве 19/52
3. Документы-основания:	3.2.	сведения не предоставляются
4. Ограничение прав и обременение объекта недвижимости:	не зарегистрировано	
5. Сведения о наличии решения об изъятии объекта недвижимости для государственных и муниципальных нужд:	данные отсутствуют	
6. Сведения об осуществлении государственной регистрации прав без необходимого в силу закона согласия третьего лица, органа:	данные отсутствуют	

ИНЖЕНЕР I КАТЕГОРИИ		Цветков М.В.
<small>(подпись вынужденно-должностно)</small>	<small>(подпись)</small>	<small>(инициалы, фамилия)</small>

М.П.




Раздел 5

Выписка из Единого государственного реестра недвижимости об основных характеристиках и зарегистрированных правах на объект недвижимости

План расположения помещения, машино-места на этаже (плане этажа)

Помещение			
<small>(без объектов недвижимости)</small>			
Лист №	Раздела <u>5</u>	Всего листов раздела <u>5</u> :	Всего разделов. _____
13.04.2020 № 78/001/004/2020-48993		Всего листов выписки. _____	
Кадастровый номер		78:34:0010311:2083	

Номер этажа (этажей): Этаж № 4



Масштаб 1: данные отсутствуют

ИНЖЕНЕР I КАТЕГОРИИ		Цветков М.В.
<small>(подпись)</small>	<small>(подпись)</small>	<small>(подпись)</small>

М.П.



ФИЛИАЛ ФЕДЕРАЛЬНОГО ГОСУДАРСТВЕННОГО БЮДЖЕТНОГО УЧРЕЖДЕНИЯ "ФЕДЕРАЛЬНАЯ КАДАСТРОВАЯ ПАЛАТА ФЕДЕРАЛЬНОЙ СЛУЖБЫ ГОСУДАРСТВЕННОЙ РЕГИСТРАЦИИ, КАДАСТРА И КАРТОГРАФИИ" ПО САНКТ-ПЕТЕРБУРГУ

(полное наименование органа регистрации прав)

Раздел 1

Выписка из Единого государственного реестра недвижимости об основных характеристиках и зарегистрированных правах на объект недвижимости
Сведения об основных характеристиках объекта недвижимости

На основании запроса от 09.04.2020 г., поступившего на рассмотрение 09.04.2020 г., сообщаем, что согласно записям Единого государственного реестра недвижимости:

Помещение	
<small>(код объекта недвижимости)</small>	
Лист №	Раздела 1
Всего листов раздела 1 : _____	
Всего разделов: _____	
Всего листов выписки: _____	
13.04.2020 № 78/001/004/2020-48983	
Кадастровый номер:	78:34:0010311:2118
Номер кадастрового квартала.	78:34:0010311
Дата присвоения кадастрового номера.	29.08.2012
Ранее присвоенный государственный учетный номер:	Кадастровый номер: 78.34.10311:7:20:2025
Адрес:	Санкт-Петербург, г Кронштадт, ул Аммермана, д 4б, литера А, кв 31
Площадь, м ²	42,5
Наименование:	Жилое помещение
Назначение:	Жилое помещение
Номер этажа, на котором расположено помещение, машино-место.	Этаж № 1
Вид жилого помещения.	Квартира
Кадастровая стоимость (руб.).	191241,08
Кадастровые номера иных объектов недвижимости, в пределах которых расположен объект недвижимости:	78:34:0010311-2007
Виды разрешенного использования.	данные отсутствуют
Сведения об отнесении жилого помещения к определенному виду жилых помещений специализированного жилищного фонда, к жилым помещениям наемного дома социального использования или наемного дома коммерческого использования:	данные отсутствуют
Статус записи об объекте недвижимости).	Сведения об объекте недвижимости имеют статус "актуальные, ранее учтенные"
Особые отметки:	данные отсутствуют
Получатель выписки.	Миш Татьяна, от имени представляемого по доверенности. Комитет имущественных отношений Санкт-Петербурга
ИНЖЕНЕР I КАТЕГОРИИ	Цветков М.В.
<small>(полное наименование должности)</small>	<small>(подпись)</small>
М.П.	<small>(инициалы, фамилия)</small>



Раздел 2

Выписка из Единого государственного реестра недвижимости об основных характеристиках и зарегистрированных правах на объект недвижимости

Сведения о зарегистрированных правах

Помещение	
<small>(вид объекта недвижимости)</small>	
Лист № _____	Раздела <u>2</u>
Всего листов раздела <u>2</u> : _____	Всего разделов: _____
13.04.2020 № 78/001/004/2020-48983	
Кадастровый номер:	78:34:0010311:2118
1. Правообладатель (правообладатели):	1.1. Санкт-Петербург
2. Вид, номер и дата государственной регистрации права:	2.1. Собственность, № 40000463 от 29.10.1997
3. Документы-основания:	3.1. сведения не предоставляются
4. Ограничение прав и обременение объекта недвижимости:	не зарегистрировано
5. Сведения о наличии решения об изъятии объекта недвижимости для государственных и муниципальных нужд:	данные отсутствуют
6. Сведения об осуществлении государственной регистрации прав без необходимого в силу закона согласия третьего лица, органа:	данные отсутствуют
ИНЖЕНЕР I КАТЕГОРИИ	Летков М.В.
<small>(полное наименование должности)</small>	<small>(подпись)</small>

М.П.




Раздел 5

Выписка из Единого государственного реестра недвижимости об основных характеристиках и зарегистрированных правах на объект недвижимости

План расположения помещения, машино-места на этаже (плане этажа)

Помещение			
<small>(без объектов недвижимости)</small>			
Лист №	Раздела <u>5</u>	Всего листов раздела <u>5</u> :	Всего разделов. _____
13.04.2020 № 78/001/004/2020-48983		Всего листов выписки. _____	
Кадастровый номер		78:34:0010311:2118	

Номер этажа (этажей): Этаж № 1



Масштаб 1: данные отсутствуют

ИНЖЕНЕР I КАТЕГОРИИ		Цетков М.В.
<small>(подпись)</small>	<small>(подпись)</small>	<small>(подпись)</small>

М.П.



ФИЛИАЛ ФЕДЕРАЛЬНОГО ГОСУДАРСТВЕННОГО БЮДЖЕТНОГО УЧРЕЖДЕНИЯ "ФЕДЕРАЛЬНАЯ КАДАСТРОВАЯ ПАЛАТА ФЕДЕРАЛЬНОЙ СЛУЖБЫ ГОСУДАРСТВЕННОЙ РЕГИСТРАЦИИ, КАДАСТРА И КАРТОГРАФИИ" ПО САНКТ-ПЕТЕРБУРГУ

(полное наименование органа регистрации прав)

Раздел 1

Выписка из Единого государственного реестра недвижимости об основных характеристиках и зарегистрированных правах на объект недвижимости
Сведения об основных характеристиках объекта недвижимости

На основании запроса от 09.04.2020 г., поступившего на рассмотрение 09.04.2020 г., сообщаем, что согласно записям Единого государственного реестра недвижимости:

Помещение		<small>(код объекта недвижимости)</small>	
Лист №	Раздела 1	Всего листов раздела 1 :	Всего разделов:
13.04.2020	№ 78/001/004/2020-48994		
Кадастровый номер:		78:34:0010311:2092	
Номер кадастрового квартала.	78:34:0010311		
Дата присвоения кадастрового номера.	29.08.2012		
Ранее присвоенный государственный учетный номер:	Кадастровый номер: 78.34.10311:7:20:2026		
Адрес:	Санкт-Петербург, г Кронштадт, ул Аммермана, д 4б, литера А, кв 32		
Площадь, м ²	72,7		
Наименование:	Жилое помещение		
Назначение:	Жилое помещение		
Номер этажа, на котором расположено помещение, машино-место.	Этаж № 1		
Вид жилого помещения.	Квартира		
Кадастровая стоимость (руб.).	327134,73		
Кадастровые номера иных объектов недвижимости, в пределах которых расположен объект недвижимости:	78:34:0010311-2007		
Виды разрешенного использования.	данные отсутствуют		
Сведения об отнесении жилого помещения к определенному виду жилых помещений специализированного жилищного фонда, к жилым помещениям наемного дома социального использования или наемного дома коммерческого использования:	данные отсутствуют		
Статус записи об объекте недвижимости).	Сведения об объекте недвижимости имеют статус "актуальные, ранее учтенные"		
Особые отметки:	данные отсутствуют		
Получатель выписки.	Миш Татьяна, от имени представляемого по доверенности. Комитет имущественных отношений Санкт-Петербурга		
ИНЖЕНЕР I КАТЕГОРИИ		Цветков М.В.	
<small>полное наименование должности</small>	<small>подпись</small>	<small>инициалы, фамилия</small>	

М.П.



Раздел 2

Выписка из Единого государственного реестра недвижимости об основных характеристиках и зарегистрированных правах на объект недвижимости

Сведения о зарегистрированных правах

Помещение			
<small>(вид объекта недвижимости)</small>			
Лист №	Раздела 2	Всего листов раздела 2 :	Всего разделов: _____
13.04.2020 № 78/001/004/2020-48994		Всего листов выписки: _____	
Кадастровый номер:		78:34:0010311:2082	

1. Правообладатель (правообладатели):	1.1.	Санкт-Петербург
2. Вид, номер и дата государственной регистрации права:	2.1.	Общая долевая собственность, № 78-78-03/005/2010-489 от 22.07.2010, доля в праве 13/49
3. Документы-основания:	3.1.	сведения не предоставляются
4. Ограничение прав и обременение объекта недвижимости:	не зарегистрировано	
1. Правообладатель (правообладатели):	1.2.	Санкт-Петербург
2. Вид, номер и дата государственной регистрации права:	2.2.	Общая долевая собственность, № 78-78-03/006/2010-192 от 18.08.2010, доля в праве 16/49
3. Документы-основания:	3.2.	сведения не предоставляются
4. Ограничение прав и обременение объекта недвижимости:	не зарегистрировано	
1. Правообладатель (правообладатели):	1.3.	Санкт-Петербург
2. Вид, номер и дата государственной регистрации права:	2.3.	Общая долевая собственность, № 78-78-03/004/2011-359 от 12.07.2011, доля в праве 20/49
3. Документы-основания:	3.3.	сведения не предоставляются
4. Ограничение прав и обременение объекта недвижимости:	не зарегистрировано	
5. Сведения о наличии решения об изъятии объекта недвижимости для государственных и муниципальных нужд:	данные отсутствуют	
6. Сведения об осуществлении государственной регистрации прав без необходимого в силу закона согласия третьего лица, органа:	данные отсутствуют	

ИНЖЕНЕР I КАТЕГОРИИ		Цветков М.В.
<small>(полное наименование должности)</small>	<small>(подпись)</small>	<small>инициалы, фамилия</small>

М.П.




Раздел 5

Выписка из Единого государственного реестра недвижимости об основных характеристиках и зарегистрированных правах на объект недвижимости

План расположения помещения, машино-места на этаже (плане этажа)

Помещение			
<small>(этаж объекта недвижимости)</small>			
Лист № _____	Раздела <u>5</u>	Всего листов раздела <u>5</u> : _____	Всего разделов. _____
13.04.2020 № 78/001/004/2020-48994		Всего листов выписки. _____	
Кадастровый номер		78:34:0010311:2082	

Номер этажа (этажей): Этаж № 1



Масштаб 1: _____ данные отсутствуют

ИНЖЕНЕР I КАТЕГОРИИ		Цетков М.В.
<small>(подпись)</small>	<small>(подпись)</small>	<small>(подпись)</small>

М.П.



ФИЛИАЛ ФЕДЕРАЛЬНОГО ГОСУДАРСТВЕННОГО БЮДЖЕТНОГО УЧРЕЖДЕНИЯ "ФЕДЕРАЛЬНАЯ КАДАСТРОВАЯ ПАЛАТА ФЕДЕРАЛЬНОЙ СЛУЖБЫ ГОСУДАРСТВЕННОЙ РЕГИСТРАЦИИ, КАДАСТРА И КАРТОГРАФИИ" ПО САНКТ-ПЕТЕРБУРГУ

(полное наименование органа регистрации прав)

Раздел 1

Выписка из Единого государственного реестра недвижимости об основных характеристиках и зарегистрированных правах на объект недвижимости
Сведения об основных характеристиках объекта недвижимости

На основании запроса от 09.04.2020 г., поступившего на рассмотрение 09.04.2020 г., сообщаем, что согласно записям Единого государственного реестра недвижимости:

Помещение		<small>(код объекта недвижимости)</small>	
Лист №	Раздела 1	Всего листов раздела 1 :	Всего разделов:
13.04.2020	№ 78/001/004/2020-49033		
Кадастровый номер:	78:34:0010311:2119		
Номер кадастрового квартала.	78:34:0010311		
Дата присвоения кадастрового номера.	29.08.2012		
Ранее присвоенный государственный учетный номер:	Кадастровый номер: 78.34.10311:7:20:2027		
Адрес:	Санкт-Петербург, г Кронштадт, ул Аммермана, д 4б, литера А, кв 33		
Площадь, м ²	52 0		
Наименование:	Жилое помещение		
Назначение:	Жилое помещение		
Номер этажа, на котором расположено помещение, машино-место.	Этаж № 2		
Вид жилого помещения.	Квартира		
Кадастровая стоимость (руб.).	233989.08		
Кадастровые номера иных объектов недвижимости, в пределах которых расположен объект недвижимости:	78:34:0010311-2007		
Виды разрешенного использования.	данные отсутствуют		
Сведения об отнесении жилого помещения к определенному виду жилых помещений специализированного жилищного фонда, к жилым помещениям наемного дома социального использования или наемного дома коммерческого использования:	данные отсутствуют		
Статус записи об объекте недвижимости).	Сведения об объекте недвижимости имеют статус "актуальные, ранее учтенные"		
Особые отметки:	данные отсутствуют		
Получатель выписки.	Миль Татьяна, от имени представляемого по доверенности. Комитет имущественных отношений Санкт-Петербурга		
ИНЖЕНЕР II КАТЕГОРИИ			Абрамова Е. И
<small>(полное наименование должности)</small>		<small>(подпись)</small>	<small>(инициалы, фамилия)</small>

М.П.



Раздел 2

Выписка из Единого государственного реестра недвижимости об основных характеристиках и зарегистрированных правах на объект недвижимости

Сведения о зарегистрированных правах

Помещение	
<small>(вид объекта недвижимости)</small>	
Лист № _____	Раздела <u>2</u>
Всего листов раздела <u>2</u> : _____	Всего разделов: _____
13.04.2020 № 78/001/004/2020-49033	
Кадастровый номер:	78:34:0010311:2119
1. Правообладатель (правообладатели):	1.1. Санкт-Петербург
2. Вид, номер и дата государственной регистрации права:	2.1. Собственность, № 40000463 от 29.10.1997
3. Документы-основания:	3.1. сведения не предоставляются
4. Ограничение прав и обременение объекта недвижимости:	не зарегистрировано
5. Сведения о наличии решения об изъятии объекта недвижимости для государственных и муниципальных нужд:	данные отсутствуют
6. Сведения об осуществлении государственной регистрации прав без необходимого в силу закона согласия третьего лица, органа:	данные отсутствуют
ИНЖЕНЕР II КАТЕГОРИИ	Абрамова Е. И.
<small>(полное наименование должности)</small>	<small>(подпись)</small>

М.П.




Раздел 5

Выписка из Единого государственного реестра недвижимости об основных характеристиках и зарегистрированных правах на объект недвижимости

План расположения помещения, машино-места на этаже (плане этажа)

Помещение			
<small>(без объектов недвижимости)</small>			
Лист №	Раздела <u>5</u>	Всего листов раздела <u>5</u> :	Всего разделов. _____
13.04.2020 № 78/001/004/2020-49033		Всего листов выписки. _____	
Кадастровый номер		78:34:0010311:2119	

Номер этажа (этажей): Этаж № 2



Масштаб 1: _____ данные отсутствуют

ИНЖЕНЕР II КАТЕГОРИИ		Абрамова Е. И.
<small>(подпись)</small>	<small>(подпись)</small>	<small>(подпись)</small>

М.П.



ФИЛИАЛ ФЕДЕРАЛЬНОГО ГОСУДАРСТВЕННОГО БЮДЖЕТНОГО УЧРЕЖДЕНИЯ "ФЕДЕРАЛЬНАЯ КАДАСТРОВАЯ ПАЛАТА ФЕДЕРАЛЬНОЙ СЛУЖБЫ ГОСУДАРСТВЕННОЙ РЕГИСТРАЦИИ, КАДАСТРА И КАРТОГРАФИИ" ПО САНКТ-ПЕТЕРБУРГУ

(полное наименование органа регистрации прав)

Раздел 1

Выписка из Единого государственного реестра недвижимости об основных характеристиках и зарегистрированных правах на объект недвижимости
Сведения об основных характеристиках объекта недвижимости

На основании запроса от 09.04.2020 г., поступившего на рассмотрение 09.04.2020 г., сообщаем, что согласно записям Единого государственного реестра недвижимости:

Помещение	
<small>(код объекта недвижимости)</small>	
Лист №	Раздела 1
Всего листов раздела 1 : _____	
Всего разделов: _____	
Всего листов выписки: _____	
13.04.2020 № 78/001/004/2020-48979	
Кадастровый номер:	78:34:0010311:2121
Номер кадастрового квартала.	78:34:0010311
Дата присвоения кадастрового номера.	29.08.2012
Ранее присвоенный государственный учетный номер:	Кадастровый номер: 78.34.10311:7:20:2029
Адрес:	Санкт-Петербург, г Кронштадт, ул Аммермана, д 4б, литера А, кв 35
Площадь, м ²	52,3
Наименование:	Жилое помещение
Назначение:	Жилое помещение
Номер этажа, на котором расположено помещение, машино-место.	Этаж № 3
Вид жилого помещения.	Квартира
Кадастровая стоимость (руб.).	235339,02
Кадастровые номера иных объектов недвижимости, в пределах которых расположен объект недвижимости:	78:34:0010311-2007
Виды разрешенного использования.	данные отсутствуют
Сведения об отнесении жилого помещения к определенному виду жилых помещений специализированного жилищного фонда, к жилым помещениям наемного дома социального использования или наемного дома коммерческого использования:	данные отсутствуют
Статус записи об объекте недвижимости).	Сведения об объекте недвижимости имеют статус "актуальные, ранее учтенные"
Особые отметки:	данные отсутствуют
Получатель выписки.	Миш Татьяна, от имени представляемого по доверенности. Комитет имущественных отношений Санкт-Петербурга
ИНЖЕНЕР I КАТЕГОРИИ	Цветков М.В.
<small>(полное наименование должности)</small>	<small>(подпись)</small>
М.П.	<small>(инициалы, фамилия)</small>



Раздел 2

Выписка из Единого государственного реестра недвижимости об основных характеристиках и зарегистрированных правах на объект недвижимости

Сведения о зарегистрированных правах

Помещение	
<small>(вид объекта недвижимости)</small>	
Лист № _____	Раздела <u>2</u>
Всего листов раздела <u>2</u> : _____	Всего разделов: _____
13.04.2020 № 78/001/004/2020-48979	
Кадастровый номер:	78:34:0010311:2121
1. Правообладатель (правообладатели):	1.1. Санкт-Петербург
2 Вид, номер и дата государственной регистрации права:	2.1 Собственность, № 78-78-03/004/2010-601 от 02.06.2010
3 Документы-основания:	3.1 сведения не предоставляются
4 Ограничение прав и обременение объекта недвижимости:	не зарегистрировано
5 Сведения о наличии решения об изъятии объекта недвижимости для государственных и муниципальных нужд:	данные отсутствуют
6 Сведения об осуществлении государственной регистрации прав без необходимого в силу закона согласия третьего лица, органа:	данные отсутствуют
ИНЖЕНЕР I КАТЕГОРИИ	Цветков М.В.
<small>(полное наименование должности)</small>	<small>(подпись)</small>

М.П.




Раздел 5

Выписка из Единого государственного реестра недвижимости об основных характеристиках и зарегистрированных правах на объект недвижимости

План расположения помещения, машино-места на этаже (плане этажа)

Помещение			
<small>(без объектов недвижимости)</small>			
Лист №	Раздела <u>5</u>	Всего листов раздела <u>5</u> :	Всего разделов. _____
13.04.2020 № 78/001/004/2020-48979		Всего листов выписки. _____	
Кадастровый номер		78:34:0010311:2121	

Номер этажа (этажей): Этаж № 3



Масштаб 1: данные отсутствуют

ИНЖЕНЕР I КАТЕГОРИИ		Цетков М.В.
<small>(подпись)</small>	<small>(подпись)</small>	<small>(подпись)</small>

М.П.



ФИЛИАЛ ФЕДЕРАЛЬНОГО ГОСУДАРСТВЕННОГО БЮДЖЕТНОГО УЧРЕЖДЕНИЯ "ФЕДЕРАЛЬНАЯ КАДАСТРОВАЯ ПАЛАТА ФЕДЕРАЛЬНОЙ СЛУЖБЫ ГОСУДАРСТВЕННОЙ РЕГИСТРАЦИИ, КАДАСТРА И КАРТОГРАФИИ" ПО САНКТ-ПЕТЕРБУРГУ

(полное наименование органа регистрации прав)

Раздел 1

Выписка из Единого государственного реестра недвижимости об основных характеристиках и зарегистрированных правах на объект недвижимости
Сведения об основных характеристиках объекта недвижимости

На основании запроса от 09.04.2020 г., поступившего на рассмотрение 09.04.2020 г., сообщаем, что согласно записям Единого государственного реестра недвижимости:

Помещение	
<small>(код объекта недвижимости)</small>	
Лист №	Раздела 1
Всего листов раздела 1 : _____	
Всего разделов: _____	
Всего листов выписки: _____	
13.04.2020 № 78/001/004/2020-49027	
Кадастровый номер:	78:34:0010311:2089
Номер кадастрового квартала.	78:34:0010311
Дата присвоения кадастрового номера.	29.08.2012
Ранее присвоенный государственный учетный номер:	Кадастровый номер: 78.34.10311:7:20:2030
Адрес:	Санкт-Петербург, г Кронштадт, ул Аммермана, д 4б, литера А, кв 36
Площадь, м ²	73,8
Наименование:	Жилое помещение
Назначение:	Жилое помещение
Номер этажа, на котором расположено помещение, машино-место.	Этаж № 3
Вид жилого помещения.	Квартира
Кадастровая стоимость (руб.).	332084,50
Кадастровые номера иных объектов недвижимости, в пределах которых расположен объект недвижимости:	78:34:0010311-2007
Виды разрешенного использования.	данные отсутствуют
Сведения об отнесении жилого помещения к определенному виду жилых помещений специализированного жилищного фонда, к жилым помещениям наемного дома социального использования или наемного дома коммерческого использования:	данные отсутствуют
Статус записи об объекте недвижимости).	Сведения об объекте недвижимости имеют статус "актуальные, ранее учтенные"
Особые отметки:	данные отсутствуют
Получатель выписки.	Миль Татьяна, от имени представляемого по доверенности. Комитет имущественных отношений Санкт-Петербурга
ИНЖЕНЕР II КАТЕГОРИИ	Абрамова Е. И
<small>(полное наименование должности)</small>	<small>(подпись)</small>
	<small>(инициалы, фамилия)</small>

М.П.



Раздел 2

Выписка из Единого государственного реестра недвижимости об основных характеристиках и зарегистрированных правах на объект недвижимости

Сведения о зарегистрированных правах

Помещение	
<small>(вид объекта недвижимости)</small>	
Лист № _____	Раздела <u>2</u>
Всего листов раздела <u>2</u> : _____	Всего разделов: _____
13.04.2020 № 78/001/004/2020-49027	
Кадастровый номер:	78:34:0010311:2089
1. Правообладатель (правообладатели):	1.1. Санкт-Петербург
2 Вид, номер и дата государственной регистрации права:	2.1 Собственность, № 78-78-03/006/2011-186 от 21.07.2011
3 Документы-основания:	3.1 сведения не предоставляются
4 Ограничение прав и обременение объекта недвижимости:	не зарегистрировано
5 Сведения о наличии решения об изъятии объекта недвижимости для государственных и муниципальных нужд:	данные отсутствуют
6 Сведения об осуществлении государственной регистрации прав без необходимого в силу закона согласия третьего лица, органа:	данные отсутствуют
ИНЖЕНЕР II КАТЕГОРИИ	Абрамова Е. И.
<small>(полное наименование должности)</small>	<small>(подпись)</small>

М.П.




Раздел 5

Выписка из Единого государственного реестра недвижимости об основных характеристиках и зарегистрированных правах на объект недвижимости

План расположения помещения, машино-места на этаже (плане этажа)

Помещение			
<small>(без объектов недвижимости)</small>			
Лист №	Раздела <u>5</u>	Всего листов раздела <u>5</u> :	Всего разделов. _____
13.04.2020 № 78/001/004/2020-49027		Всего листов выписки. _____	
Кадастровый номер		78:34:0010311:2089	

Номер этажа (этажей): Этаж № 3



Масштаб 1: данные отсутствуют

ИНЖЕНЕР II КАТЕГОРИИ		Абрамова Е. И.
<small>(подпись)</small>	<small>(подпись)</small>	<small>(подпись)</small>

М.П.



ФИЛИАЛ ФЕДЕРАЛЬНОГО ГОСУДАРСТВЕННОГО БЮДЖЕТНОГО УЧРЕЖДЕНИЯ "ФЕДЕРАЛЬНАЯ КАДАСТРОВАЯ ПАЛАТА ФЕДЕРАЛЬНОЙ СЛУЖБЫ ГОСУДАРСТВЕННОЙ РЕГИСТРАЦИИ, КАДАСТРА И КАРТОГРАФИИ" ПО САНКТ-ПЕТЕРБУРГУ

(полное наименование органа регистрации прав)

Раздел 1

Выписка из Единого государственного реестра недвижимости об основных характеристиках и зарегистрированных правах на объект недвижимости
Сведения об основных характеристиках объекта недвижимости

На основании запроса от 09.04.2020 г., поступившего на рассмотрение 09.04.2020 г., сообщаем, что согласно записям Единого государственного реестра недвижимости:

Помещение	
<small>(код объекта недвижимости)</small>	
Лист №	Раздела 1
Всего листов раздела 1 : _____	
Всего разделов: _____	
Всего листов выписки: _____	
13.04.2020 № 78/001/004/2020-49021	
Кадастровый номер:	78:34:0010311:2122
Номер кадастрового квартала.	78:34:0010311
Дата присвоения кадастрового номера.	29.08.2012
Ранее присвоенный государственный учетный номер:	Кадастровый номер: 78.34.10311:7:20:2031
Адрес:	Санкт-Петербург, г Кронштадт, ул Аммермана, д 4б, литера А, кв 37
Площадь, м ²	52,2
Наименование:	Жилое помещение
Назначение:	Жилое помещение
Номер этажа, на котором расположено помещение, машино-место.	Этаж № 4
Вид жилого помещения.	Квартира
Кадастровая стоимость (руб.).	234889,04
Кадастровые номера иных объектов недвижимости, в пределах которых расположен объект недвижимости:	78:34:0010311-2007
Виды разрешенного использования.	данные отсутствуют
Сведения об отнесении жилого помещения к определенному виду жилых помещений специализированного жилищного фонда, к жилым помещениям наемного дома социального использования или наемного дома коммерческого использования:	данные отсутствуют
Статус записи об объекте недвижимости).	Сведения об объекте недвижимости имеют статус "актуальные, ранее учтенные"
Особые отметки:	данные отсутствуют
Получатель выписки.	Миш Татьяна, от имени представляемого по доверенности. Комитет имущественных отношений Санкт-Петербурга
ИНЖЕНЕР II КАТЕГОРИИ	Абрамова Е. И.
<small>(полное наименование должности)</small>	<small>(подпись)</small>
	<small>(инициалы, фамилия)</small>

М.П.



Раздел 2

Выписка из Единого государственного реестра недвижимости об основных характеристиках и зарегистрированных правах на объект недвижимости

Сведения о зарегистрированных правах

Помещение	
<small>(вид объекта недвижимости)</small>	
Лист № _____	Раздела <u>2</u>
Всего листов раздела <u>2</u> : _____	Всего разделов: _____
13.04.2020 № 78/001/004/2020-49021	
Кадастровый номер:	78:34:0010311:2122
1. Правообладатель (правообладатели):	1.1. Санкт-Петербург
2. Вид, номер и дата государственной регистрации права:	2.1. Собственность, № 78-78-03/006/2010-474 от 24.09.2010
3. Документы-основания:	3.1. сведения не предоставляются
4. Ограничение прав и обременение объекта недвижимости:	не зарегистрировано
5. Сведения о наличии решения об изъятии объекта недвижимости для государственных и муниципальных нужд:	данные отсутствуют
6. Сведения об осуществлении государственной регистрации прав без необходимого в силу закона согласия третьего лица, органа:	данные отсутствуют
ИНЖЕНЕР II КАТЕГОРИИ	Абрамова Е. И.
<small>(полное наименование должности)</small>	<small>(подпись)</small>

М.П.




Раздел 5

Выписка из Единого государственного реестра недвижимости об основных характеристиках и зарегистрированных правах на объект недвижимости

План расположения помещения, машино-места на этаже (плане этажа)

Помещение			
<small>(без объектов недвижимости)</small>			
Лист №	Раздела <u>5</u>	Всего листов раздела <u>5</u> :	Всего разделов. _____
13.04.2020 № 78/001/004/2020-49021		Всего листов выписки. _____	
Кадастровый номер		78:34:0010311:2122	

Номер этажа (этажей): Этаж № 4



Масштаб 1: данные отсутствуют

ИНЖЕНЕР II КАТЕГОРИИ		Абрамова Е. И.
<small>(подпись)</small>	<small>(подпись)</small>	<small>(подпись, фамилия)</small>

М.П.



ФИЛИАЛ ФЕДЕРАЛЬНОГО ГОСУДАРСТВЕННОГО БЮДЖЕТНОГО УЧРЕЖДЕНИЯ "ФЕДЕРАЛЬНАЯ КАДАСТРОВАЯ ПАЛАТА ФЕДЕРАЛЬНОЙ СЛУЖБЫ ГОСУДАРСТВЕННОЙ РЕГИСТРАЦИИ, КАДАСТРА И КАРТОГРАФИИ" ПО САНКТ-ПЕТЕРБУРГУ

(полное наименование органа регистрации прав)

Раздел 1

Выписка из Единого государственного реестра недвижимости об основных характеристиках и зарегистрированных правах на объект недвижимости
Сведения об основных характеристиках объекта недвижимости

На основании запроса от 09.04.2020 г., поступившего на рассмотрение 09.04.2020 г., сообщаем, что согласно записям Единого государственного реестра недвижимости:

Помещение	
<small>(код объекта недвижимости)</small>	
Лист №	Раздела 1
Всего листов раздела 1 : _____	
Всего разделов: _____	
Всего листов выписки: _____	
13.04.2020 № 78/001/004/2020-49040	
Кадастровый номер:	78:34:0010311:2123
Номер кадастрового квартала.	78:34:0010311
Дата присвоения кадастрового номера.	29.08.2012
Ранее присвоенный государственный учетный номер:	Кадастровый номер: 78.34.10311:7:20:2032
Адрес:	Санкт-Петербург, г Кронштадт, ул Аммермана, д 4б, литера А, кв 38
Площадь, м ²	73,6
Наименование:	Жилое помещение
Назначение:	Жилое помещение
Номер этажа, на котором расположено помещение, машино-место.	Этаж № 4
Вид жилого помещения.	Квартира
Кадастровая стоимость (руб.).	331184,54
Кадастровые номера иных объектов недвижимости, в пределах которых расположен объект недвижимости:	78:34:0010311-2007
Виды разрешенного использования.	данные отсутствуют
Сведения об отнесении жилого помещения к определенному виду жилых помещений специализированного жилищного фонда, к жилым помещениям наемного дома социального использования или наемного дома коммерческого использования:	данные отсутствуют
Статус записи об объекте недвижимости).	Сведения об объекте недвижимости имеют статус "актуальные, ранее учтенные"
Особые отметки:	данные отсутствуют
Получатель выписки.	Миль Татьяна, от имени представляемого по доверенности. Комитет имущественных отношений Санкт-Петербурга
ИНЖЕНЕР II КАТЕГОРИИ	
<small>(полное наименование должности)</small>	<small>(подпись)</small>
	Абрамова Е. И.
	<small>(инициалы Ф.И.О.)</small>

М.П.



Раздел 2

Выписка из Единого государственного реестра недвижимости об основных характеристиках и зарегистрированных правах на объект недвижимости

Сведения о зарегистрированных правах

Помещение			
<small>(вид объекта недвижимости)</small>			
Лист №	Раздела 2	Всего листов раздела 2 :	Всего разделов: _____
13.04.2020 № 78/001/004/2020-49040		Всего листов выписки: _____	
Кадастровый номер:		78:34:0010311:2123	

1. Правообладатель (правообладатели):	1.1. Санкт-Петербург
2. Вид, номер и дата государственной регистрации права:	2.1. Общая долевая собственность, № 40000463 от 29.10.1997, доля в праве 29/47
3. Документы-основания:	3.1. сведения не предоставляются
4. Ограничение прав и обременение объекта недвижимости:	не зарегистрировано
1. Правообладатель (правообладатели):	1.2. Санкт-Петербург
2. Вид, номер и дата государственной регистрации права:	2.2. Общая долевая собственность, № 78-78-03/004/2010-599 от 02.06.2010, доля в праве 18/47
3. Документы-основания:	3.2. сведения не предоставляются
4. Ограничение прав и обременение объекта недвижимости:	не зарегистрировано
5. Сведения о наличии решения об изъятии объекта недвижимости для государственных и муниципальных нужд:	данные отсутствуют
6. Сведения об осуществлении государственной регистрации прав без необходимого в силу закона согласия третьего лица, органа:	данные отсутствуют

ИНЖЕНЕР II КАТЕГОРИИ		Абрамова Е. И.
<small>(подпись вынужденно-должностно)</small>	<small>(подпись)</small>	<small>(подпись, должность)</small>

М.П.




Раздел 5

Выписка из Единого государственного реестра недвижимости об основных характеристиках и зарегистрированных правах на объект недвижимости

План расположения помещения, машино-места на этаже (плане этажа)

Помещение			
<small>(без объектов недвижимости)</small>			
Лист №	Раздела <u>5</u>	Всего листов раздела <u>5</u> :	Всего разделов. _____
13.04.2020 № 78/001/004/2020-49040		Всего листов выписки. _____	
Кадастровый номер		78:34:0010311:2123	

Номер этажа (этажей): Этаж № 4



Масштаб 1: данные отсутствуют

ИНЖЕНЕР II КАТЕГОРИИ		Абрамова Е. И.
<small>(подпись)</small>	<small>(подпись)</small>	<small>(подпись, фамилия)</small>

М.П.



ФИЛИАЛ ФЕДЕРАЛЬНОГО ГОСУДАРСТВЕННОГО БЮДЖЕТНОГО УЧРЕЖДЕНИЯ "ФЕДЕРАЛЬНАЯ КАДАСТРОВАЯ ПАЛАТА ФЕДЕРАЛЬНОЙ СЛУЖБЫ ГОСУДАРСТВЕННОЙ РЕГИСТРАЦИИ, КАДАСТРА И КАРТОГРАФИИ" ПО САНКТ-ПЕТЕРБУРГУ

(полное наименование органа регистрации прав)

Раздел 1

Выписка из Единого государственного реестра недвижимости об основных характеристиках и зарегистрированных правах на объект недвижимости
Сведения об основных характеристиках объекта недвижимости

На основании запроса от 09.04.2020 г., поступившего на рассмотрение 09.04.2020 г., сообщаем, что согласно записям Единого государственного реестра недвижимости:

Помещение		<small>(код объекта недвижимости)</small>	
Лист №	Раздела 1	Всего листов раздела 1 :	Всего разделов:
13.04.2020	№ 78/001/004/2020-48980		
Кадастровый номер:	78:34:0010311:2088		
Номер кадастрового квартала.	78:34:0010311		
Дата присвоения кадастрового номера.	29.08.2012		
Ранее присвоенный государственный учетный номер:	Кадастровый номер: 78.34.10311:7:20:2033		
Адрес:	Санкт-Петербург, г Кронштадт, ул Аммермана, д 4б, литера А, кв 39		
Площадь, м ²	73 0		
Наименование:	Жилое помещение		
Назначение:	Жилое помещение		
Номер этажа, на котором расположено помещение, машино-место.	Этаж № 1		
Вид жилого помещения.	Квартира		
Кадастровая стоимость (руб.).	328484.67		
Кадастровые номера иных объектов недвижимости, в пределах которых расположен объект недвижимости:	78:34:0010311-2007		
Виды разрешенного использования.	данные отсутствуют		
Сведения об отнесении жилого помещения к определенному виду жилых помещений специализированного жилищного фонда, к жилым помещениям наемного дома социального использования или наемного дома коммерческого использования:	данные отсутствуют		
Статус записи об объекте недвижимости).	Сведения об объекте недвижимости имеют статус "актуальные, ранее учтенные"		
Особые отметки:	данные отсутствуют		
Получатель выписки.	Миш Татьяна, от имени представляемого по доверенности. Комитет имущественных отношений Санкт-Петербурга		
ИНЖЕНЕР I КАТЕГОРИИ		Цветков М.В.	
<small>(полное наименование должности)</small>	<small>(подпись)</small>	<small>(подпись)</small>	<small>(инициалы, фамилия)</small>

М.П.



Раздел 2

Выписка из Единого государственного реестра недвижимости об основных характеристиках и зарегистрированных правах на объект недвижимости

Сведения о зарегистрированных правах

Помещение			
<small>(вид объекта недвижимости)</small>			
Лист №	Раздела 2	Всего листов раздела 2 :	Всего разделов: _____
13.04.2020 № 78/001/004/2020-48980		Всего листов выписки: _____	
Кадастровый номер:		78:34:0010311:2088	

1. Правообладатель (правообладатели):	1.1. Санкт-Петербург
2. Вид, номер и дата государственной регистрации права:	2.1. Общая долевая собственность, № 40000463 от 29.10.1997, доля в праве 35/51
3. Документы-основания:	3.1. сведения не предоставляются
4. Ограничение прав и обременение объекта недвижимости:	не зарегистрировано
1. Правообладатель (правообладатели):	1.2. Санкт-Петербург
2. Вид, номер и дата государственной регистрации права:	2.2. Общая долевая собственность, № 78-78-03/001/2011-284 от 05.04.2011, доля в праве 16/51
3. Документы-основания:	3.2. сведения не предоставляются
4. Ограничение прав и обременение объекта недвижимости:	не зарегистрировано
5. Сведения о наличии решения об изъятии объекта недвижимости для государственных и муниципальных нужд:	данные отсутствуют
6. Сведения об осуществлении государственной регистрации прав без необходимого в силу закона согласия третьего лица, органа:	данные отсутствуют

ИНЖЕНЕР I КАТЕГОРИИ		Дветков М.В.
<small>(подпись вынужденно-должностно)</small>	<small>(подпись)</small>	<small>(инициалы, фамилия)</small>

М.П.




Раздел 5

Выписка из Единого государственного реестра недвижимости об основных характеристиках и зарегистрированных правах на объект недвижимости

План расположения помещения, машино-места на этаже (плане этажа)

Помещение			
<small>(без объектов недвижимости)</small>			
Лист №	Раздела <u>5</u>	Всего листов раздела <u>5</u> :	Всего разделов. _____
<u>13.04.2020</u> № <u>78/001/004/2020-48980</u>		Всего листов выписки. _____	
Кадастровый номер		<u>78:34:0010311:2088</u>	

Номер этажа (этажей): Этаж № 1



Масштаб 1: данные отсутствуют

ИНЖЕНЕР I КАТЕГОРИИ		Цетков М.В.
<small>(подпись)</small>	<small>(подпись)</small>	<small>(подпись)</small>

М.П.



ФИЛИАЛ ФЕДЕРАЛЬНОГО ГОСУДАРСТВЕННОГО БЮДЖЕТНОГО УЧРЕЖДЕНИЯ "ФЕДЕРАЛЬНАЯ КАДАСТРОВАЯ ПАЛАТА ФЕДЕРАЛЬНОЙ СЛУЖБЫ ГОСУДАРСТВЕННОЙ РЕГИСТРАЦИИ, КАДАСТРА И КАРТОГРАФИИ" ПО САНКТ-ПЕТЕРБУРГУ

(полное наименование органа регистрации прав)

Раздел 1

Выписка из Единого государственного реестра недвижимости об основных характеристиках и зарегистрированных правах на объект недвижимости
Сведения об основных характеристиках объекта недвижимости

На основании запроса от 09.04.2020 г., поступившего на рассмотрение 09.04.2020 г., сообщаем, что согласно записям Единого государственного реестра недвижимости:

Помещение		<small>(код объекта недвижимости)</small>	
Лист №	Раздела 1	Всего листов раздела 1 :	Всего разделов:
13.04.2020	№ 78/001/004/2020-48966		
Кадастровый номер:		78:34:0010311:2124	
Номер кадастрового квартала.		78:34:0010311	
Дата присвоения кадастрового номера.		29.08.2012	
Ранее присвоенный государственный учетный номер:		Кадастровый номер: 78.34.10311:7:20:2035	
Адрес:		Санкт-Петербург, г Кронштадт, ул Аммермана, д 4б, литера А, кв 40	
Площадь, м ² :		41,7	
Наименование:		Жилое помещение	
Назначение:		Жилое помещение	
Номер этажа, на котором расположено помещение, машино-место.		Этаж № 1	
Вид жилого помещения.		Квартира	
Кадастровая стоимость (руб.).		187641,24	
Кадастровые номера иных объектов недвижимости, в пределах которых расположен объект недвижимости:		78:34:0010311-2007	
Виды разрешенного использования.		данные отсутствуют	
Сведения об отнесении жилого помещения к определенному виду жилых помещений специализированного жилищного фонда, к жилым помещениям наемного дома социального использования или наемного дома коммерческого использования:		данные отсутствуют	
Статус записи об объекте недвижимости).		Сведения об объекте недвижимости имеют статус "актуальные, ранее учтенные"	
Особые отметки:		данные отсутствуют	
Получатель выписки.		Миш Татьяна, от имени представляемого по доверенности. Комитет имущественных отношений Санкт-Петербурга	
ИНЖЕНЕР I КАТЕГОРИИ		Цветков М.В.	
<small>(полное наименование должности)</small>		<small>(подпись)</small>	

М.П.



Раздел 2

Выписка из Единого государственного реестра недвижимости об основных характеристиках и зарегистрированных правах на объект недвижимости

Сведения о зарегистрированных правах

Помещение	
<small>(вид объекта недвижимости)</small>	
Лист № _____	Раздела <u>2</u>
Всего листов раздела <u>2</u> : _____	Всего разделов: _____
13.04.2020 № 78/001/004/2020-48966	
Кадастровый номер:	78:34:0010311:2124
1. Правообладатель (правообладатели):	1.1. Санкт-Петербург
2. Вид, номер и дата государственной регистрации права:	2.1. Собственность, № 40000463 от 29.10.1997
3. Документы-основания:	3.1. сведения не предоставляются
4. Ограничение прав и обременение объекта недвижимости:	не зарегистрировано
5. Сведения о наличии решения об изъятии объекта недвижимости для государственных и муниципальных нужд:	данные отсутствуют
6. Сведения об осуществлении государственной регистрации прав без необходимого в силу закона согласия третьего лица, органа:	данные отсутствуют
ИНЖЕНЕР I КАТЕГОРИИ	Летков М.В.
<small>(полное наименование должности)</small>	<small>(подпись)</small>

М.П.




Раздел 5

Выписка из Единого государственного реестра недвижимости об основных характеристиках и зарегистрированных правах на объект недвижимости

План расположения помещения, машино-места на этаже (плане этажа)

Помещение			
<small>(без объектов недвижимости)</small>			
Лист №	Раздела <u>5</u>	Всего листов раздела <u>5</u> :	Всего разделов. _____
13.04.2020 № 78/001/004/2020-48966		Всего листов выписки. _____	
Кадастровый номер		78:34:0010311:2124	

Номер этажа (этажей): Этаж № 1



Масштаб 1: данные отсутствуют

ИНЖЕНЕР I КАТЕГОРИИ		Цетков М.В.
<small>(подпись)</small>	<small>(подпись)</small>	<small>(подпись)</small>

М.П.



ФИЛИАЛ ФЕДЕРАЛЬНОГО ГОСУДАРСТВЕННОГО БЮДЖЕТНОГО УЧРЕЖДЕНИЯ "ФЕДЕРАЛЬНАЯ КАДАСТРОВАЯ ПАЛАТА ФЕДЕРАЛЬНОЙ СЛУЖБЫ ГОСУДАРСТВЕННОЙ РЕГИСТРАЦИИ, КАДАСТРА И КАРТОГРАФИИ" ПО САНКТ-ПЕТЕРБУРГУ

(полное наименование органа регистрации прав)

Раздел 1

Выписка из Единого государственного реестра недвижимости об основных характеристиках и зарегистрированных правах на объект недвижимости
Сведения об основных характеристиках объекта недвижимости

На основании запроса от 09.04.2020 г., поступившего на рассмотрение 09.04.2020 г., сообщаем, что согласно записям Единого государственного реестра недвижимости:

Помещение	
<small>(код объекта недвижимости)</small>	
Лист №	Раздела 1
Всего листов раздела 1 : _____	
Всего разделов: _____	
Всего листов выписки: _____	
13.04.2020 № 78/001/004/2020-48963	
Кадастровый номер:	78:34:0010311:2125
Номер кадастрового квартала.	78:34:0010311
Дата присвоения кадастрового номера.	29.08.2012
Ранее присвоенный государственный учетный номер:	Кадастровый номер: 78.34.10311:7:20:2036
Адрес:	Санкт-Петербург, г Кронштадт, ул Аммермана, д 4б, литера А, кв 41
Площадь, м ²	72,8
Наименование:	Жилое помещение
Назначение:	Жилое помещение
Номер этажа, на котором расположено помещение, машино-место.	Этаж № 2
Вид жилого помещения.	Квартира
Кадастровая стоимость (руб.).	327584,71
Кадастровые номера иных объектов недвижимости, в пределах которых расположен объект недвижимости:	78:34:0010311-2007
Виды разрешенного использования.	данные отсутствуют
Сведения об отнесении жилого помещения к определенному виду жилых помещений специализированного жилищного фонда, к жилым помещениям наемного дома социального использования или наемного дома коммерческого использования:	данные отсутствуют
Статус записи об объекте недвижимости).	Сведения об объекте недвижимости имеют статус "актуальные, ранее учтенные"
Особые отметки:	данные отсутствуют
Получатель выписки.	Миль Татьяна, от имени представляемого по доверенности. Комитет имущественных отношений Санкт-Петербурга
ВЕДУЩИЙ ИНЖЕНЕР	Романовская М Н
<small>(полное наименование должности)</small>	<small>(подпись)</small>
	<small>(инициалы, фамилия)</small>

М.П.



Раздел 2

Выписка из Единого государственного реестра недвижимости об основных характеристиках и зарегистрированных правах на объект недвижимости

Сведения о зарегистрированных правах

Помещение	
<small>(вид объекта недвижимости)</small>	
Лист № _____	Раздела <u>2</u>
Всего листов раздела <u>2</u> : _____	Всего разделов: _____
Всего листов выписки: _____	
13.04.2020 № 78/001/004/2020-48963	
Кадастровый номер:	78:34:0010311:2125
1. Правообладатель (правообладатели):	1.1. Санкт-Петербург
2. Вид, номер и дата государственной регистрации права:	2.1. Собственность, № 40000463.327 от 05.10.2010
3. Документы-основания:	3.1. сведения не предоставляются
4. Ограничение прав и обременение объекта недвижимости:	не зарегистрировано
5. Сведения о наличии решения об изъятии объекта недвижимости для государственных и муниципальных нужд:	данные отсутствуют
6. Сведения об осуществлении государственной регистрации прав без необходимого в силу закона согласия третьего лица, органа:	данные отсутствуют
ВЕДУЩИЙ ИНЖЕНЕР	Романовская М.Н.
<small>(полное наименование должности)</small>	<small>(подпись)</small>

М.П.




Раздел 5

Выписка из Единого государственного реестра недвижимости об основных характеристиках и зарегистрированных правах на объект недвижимости

План расположения помещения, машино-места на этаже (плане этажа)

Помещение			
<small>(без объектов недвижимости)</small>			
Лист №	Раздела <u>5</u>	Всего листов раздела <u>5</u> :	Всего разделов. _____
13.04.2020 № 78/001/004/2020-48963		Всего листов выписки. _____	
Кадастровый номер		78:34:0010311:2125	

Номер этажа (этажей): Этаж № 2



Масштаб 1: данные отсутствуют

ВЕДУЩИЙ ИНЖЕНЕР		Романовская М.Н.
<small>(подпись)</small>	<small>(подпись)</small>	<small>(подпись, фамилия)</small>

М.П.



ФИЛИАЛ ФЕДЕРАЛЬНОГО ГОСУДАРСТВЕННОГО БЮДЖЕТНОГО УЧРЕЖДЕНИЯ "ФЕДЕРАЛЬНАЯ КАДАСТРОВАЯ ПАЛАТА ФЕДЕРАЛЬНОЙ СЛУЖБЫ ГОСУДАРСТВЕННОЙ РЕГИСТРАЦИИ, КАДАСТРА И КАРТОГРАФИИ" ПО САНКТ-ПЕТЕРБУРГУ

(полное наименование органа регистрации прав)

Раздел 1

Выписка из Единого государственного реестра недвижимости об основных характеристиках и зарегистрированных правах на объект недвижимости
Сведения об основных характеристиках объекта недвижимости

На основании запроса от 09.04.2020 г., поступившего на рассмотрение 09.04.2020 г., сообщаем, что согласно записям Единого государственного реестра недвижимости:

Помещение				
<small>(код объекта недвижимости)</small>				
Лист №	Раздела 1	Всего листов раздела 1 :	Всего разделов:	Всего листов выписки:
13.04.2020	№ 78/001/004/2020-49042			
Кадастровый номер:		78:34:0010311:2126		

Номер кадастрового квартала.	78:34:0010311
Дата присвоения кадастрового номера.	29.08.2012
Ранее присвоенный государственный учетный номер:	Кадастровый номер: 78.34.10311:7:20:2037
Адрес:	Санкт-Петербург, г Кронштадт, ул Аммермана, д 4б, литера А, кв 42
Площадь, м²	53,2
Наименование:	Жилое помещение
Назначение:	Жилое помещение
Номер этажа, на котором расположено помещение, машино-место.	Этаж № 2
Вид жилого помещения.	Квартира
Кадастровая стоимость (руб.).	239388,83
Кадастровые номера иных объектов недвижимости, в пределах которых расположен объект недвижимости:	78:34:0010311-2007
Виды разрешенного использования.	данные отсутствуют
Сведения об отнесении жилого помещения к определенному виду жилых помещений специализированного жилищного фонда, к жилым помещениям наемного дома социального использования или наемного дома коммерческого использования:	данные отсутствуют
Статус записи об объекте недвижимости).	Сведения об объекте недвижимости имеют статус "актуальные, ранее учтенные"
Особые отметки:	данные отсутствуют
Получатель выписки.	Миль Татьяна, от имени представляемого по доверенности. Комитет имущественных отношений Санкт-Петербурга

ИНЖЕНЕР II КАТЕГОРИИ		Абрамова Е. И.
<small>(полное наименование должности)</small>	<small>(подпись)</small>	<small>(инициалы, фамилия)</small>

М.П.



Раздел 2

Выписка из Единого государственного реестра недвижимости об основных характеристиках и зарегистрированных правах на объект недвижимости

Сведения о зарегистрированных правах

Помещение	
<small>(вид объекта недвижимости)</small>	
Лист № _____	Раздела <u>2</u>
Всего листов раздела <u>2</u> : _____	Всего разделов: _____
13.04.2020 № 78/001/004/2020-49042	
Кадастровый номер:	78:34:0010311:2126
1. Правообладатель (правообладатели):	1.1. Санкт-Петербург
2. Вид, номер и дата государственной регистрации права:	2.1. Собственность, № 78-78-03/006/2010-117 от 16.08.2010
3. Документы-основания:	3.1. сведения не предоставляются
4. Ограничение прав и обременение объекта недвижимости:	не зарегистрировано
5. Сведения о наличии решения об изъятии объекта недвижимости для государственных и муниципальных нужд:	данные отсутствуют
6. Сведения об осуществлении государственной регистрации прав без необходимого в силу закона согласия третьего лица, органа:	данные отсутствуют
ИНЖЕНЕР II КАТЕГОРИИ	Абрамова Е. И.
<small>(полное наименование должности)</small>	<small>(подпись)</small>

М.П.




Раздел 5

Выписка из Единого государственного реестра недвижимости об основных характеристиках и зарегистрированных правах на объект недвижимости

План расположения помещения, машино-места на этаже (плане этажа)

Помещение			
<small>(без объектов недвижимости)</small>			
Лист №	Раздела <u>5</u>	Всего листов раздела <u>5</u> :	Всего разделов. _____
13.04.2020 № 78/001/004/2020-49042		Всего листов выписки. _____	
Кадастровый номер		78:34:0010311:2126	

Номер этажа (этажей): Этаж № 2



Масштаб 1: _____ данные отсутствуют

ИНЖЕНЕР II КАТЕГОРИИ		Абрамова Е. И.
<small>(подпись)</small>	<small>(подпись)</small>	<small>(подпись)</small>

М.П.



ФИЛИАЛ ФЕДЕРАЛЬНОГО ГОСУДАРСТВЕННОГО БЮДЖЕТНОГО УЧРЕЖДЕНИЯ "ФЕДЕРАЛЬНАЯ КАДАСТРОВАЯ ПАЛАТА ФЕДЕРАЛЬНОЙ СЛУЖБЫ ГОСУДАРСТВЕННОЙ РЕГИСТРАЦИИ, КАДАСТРА И КАРТОГРАФИИ" ПО САНКТ-ПЕТЕРБУРГУ

(полное наименование органа регистрации прав)

Раздел 1

Выписка из Единого государственного реестра недвижимости об основных характеристиках и зарегистрированных правах на объект недвижимости
Сведения об основных характеристиках объекта недвижимости

На основании запроса от 09.04.2020 г., поступившего на рассмотрение 09.04.2020 г., сообщаем, что согласно записям Единого государственного реестра недвижимости:

Помещение				
<small>(код объекта недвижимости)</small>				
Лист №	Раздела 1	Всего листов раздела 1 :	Всего разделов:	Всего листов выписки:
13.04.2020	№ 78/001/004/2020-49028			
Кадастровый номер:			78:34:0010311:2127	

Номер кадастрового квартала.	78:34:0010311
Дата присвоения кадастрового номера.	29.08.2012
Ранее присвоенный государственный учетный номер:	Кадастровый номер: 78.34.10311:7:20:2038
Адрес:	Санкт-Петербург, г Кронштадт, ул Аммермана, д 4б, литера А, кв 43
Площадь, м ²	73,3
Наименование:	Жилое помещение
Назначение:	Жилое помещение
Номер этажа, на котором расположено помещение, машино-место.	Этаж № 3
Вид жилого помещения.	Квартира
Кадастровая стоимость (руб.).	329834,61
Кадастровые номера иных объектов недвижимости, в пределах которых расположен объект недвижимости:	78:34:0010311-2007
Виды разрешенного использования.	данные отсутствуют
Сведения об отнесении жилого помещения к определенному виду жилых помещений специализированного жилищного фонда, к жилым помещениям наемного дома социального использования или наемного дома коммерческого использования:	данные отсутствуют
Статус записи об объекте недвижимости).	Сведения об объекте недвижимости имеют статус "актуальные, ранее учтенные"
Особые отметки:	данные отсутствуют
Получатель выписки.	Миль Татьяна, от имени представляемого по доверенности. Комитет имущественных отношений Санкт-Петербурга

ИНЖЕНЕР II КАТЕГОРИИ		Абрамова Е. И.
<small>(полное наименование должности)</small>	<small>(подпись)</small>	<small>(инициалы, фамилия)</small>

М.П.



Раздел 2

Выписка из Единого государственного реестра недвижимости об основных характеристиках и зарегистрированных правах на объект недвижимости

Сведения о зарегистрированных правах

Помещение		<small>(вид объекта недвижимости)</small>	
Лист №	Раздела 2	Всего листов раздела 2 :	Всего разделов: _____
13.04.2020 № 78/001/004/2020-49028		Всего листов выписки: _____	
Кадастровый номер:		78:34:0010311:2127	

1. Правообладатель (правообладатели):	1.1.	Санкт-Петербург
2. Вид, номер и дата государственной регистрации права:	2.1.	Общая долевая собственность, № 40000463 от 29.10.1997, доля в праве 16/51
3. Документы-основания:	3.1.	сведения не предоставляются
4. Ограничение прав и обременение объекта недвижимости:	не зарегистрировано	
1. Правообладатель (правообладатели):	1.2.	Санкт-Петербург
2. Вид, номер и дата государственной регистрации права:	2.2.	Общая долевая собственность, № 78-78-03/005/2010-587 от 28.07.2010, доля в праве 14/51
3. Документы-основания:	3.2.	сведения не предоставляются
4. Ограничение прав и обременение объекта недвижимости:	не зарегистрировано	
1. Правообладатель (правообладатели):	1.3.	Санкт-Петербург
2. Вид, номер и дата государственной регистрации права:	2.3.	Общая долевая собственность, № 78-78-03/004/2011-119 от 20.04.2011, доля в праве 21/51
3. Документы-основания:	3.3.	сведения не предоставляются
4. Ограничение прав и обременение объекта недвижимости:	не зарегистрировано	
5. Сведения о наличии решения об изъятии объекта недвижимости для государственных и муниципальных нужд:	данные отсутствуют	
6. Сведения об осуществлении государственной регистрации прав без необходимого в силу закона согласия третьего лица, органа:	данные отсутствуют	

ИНЖЕНЕР II КАТЕГОРИИ		Абрамова Е. И.
<small>(полное наименование должности)</small>	<small>(подпись)</small>	<small>инициалы, фамилия</small>

М.П.




Раздел 5

Выписка из Единого государственного реестра недвижимости об основных характеристиках и зарегистрированных правах на объект недвижимости

План расположения помещения, машино-места на этаже (плане этажа)

Помещение			
<small>(без объектов недвижимости)</small>			
Лист №	Раздела <u>5</u>	Всего листов раздела <u>5</u> :	Всего разделов. _____
13.04.2020 № 78/001/004/2020-49028		Всего листов выписки. _____	
Кадастровый номер		78:34:0010311:2127	

Номер этажа (этажей): Этаж № 3



Масштаб 1:	данные отсутствуют
------------	--------------------

ИНЖЕНЕР II КАТЕГОРИИ		Абрамова Е. И.
<small>(подпись)</small>	<small>(подпись)</small>	<small>(подпись)</small>

М.П.



ФИЛИАЛ ФЕДЕРАЛЬНОГО ГОСУДАРСТВЕННОГО БЮДЖЕТНОГО УЧРЕЖДЕНИЯ "ФЕДЕРАЛЬНАЯ КАДАСТРОВАЯ ПАЛАТА ФЕДЕРАЛЬНОЙ СЛУЖБЫ ГОСУДАРСТВЕННОЙ РЕГИСТРАЦИИ, КАДАСТРА И КАРТОГРАФИИ" ПО САНКТ-ПЕТЕРБУРГУ

(полное наименование органа регистрации прав)

Раздел 1

Выписка из Единого государственного реестра недвижимости об основных характеристиках и зарегистрированных правах на объект недвижимости

Сведения об основных характеристиках объекта недвижимости

На основании запроса от 09.04.2020 г., поступившего на рассмотрение 09.04.2020 г., сообщаем, что согласно записям Единого государственного реестра недвижимости:

Помещение		<small>(код объекта недвижимости)</small>		
Лист №	Раздела 1	Всего листов раздела 1 :	Всего разделов:	Всего листов выписки:
13.04.2020	№ 78/001/004/2020-48990			
Кадастровый номер:		78:34:0010311:2133		
Номер кадастрового квартала.		78:34:0010311		
Дата присвоения кадастрового номера.		29.08.2012		
Ранее присвоенный государственный учетный номер:		Кадастровый номер: 78.34.10311:7:20:2039		
Адрес:		Санкт-Петербург, г Кронштадт, ул Аммермана, д 4б, литера А, кв 44		
Площадь, м ² :		53,6		
Наименование:		Жилое помещение		
Назначение:		Жилое помещение		
Номер этажа, на котором расположено помещение, машино-место.		Этаж № 3		
Вид жилого помещения.		Квартира		
Кадастровая стоимость (руб.).		241188,74		
Кадастровые номера иных объектов недвижимости, в пределах которых расположен объект недвижимости:		78:34:0010311-2007		
Виды разрешенного использования.		данные отсутствуют		
Сведения об отнесении жилого помещения к определенному виду жилых помещений специализированного жилищного фонда, к жилым помещениям наемного дома социального использования или наемного дома коммерческого использования:		данные отсутствуют		
Статус записи об объекте недвижимости).		Сведения об объекте недвижимости имеют статус "актуальные, ранее учтенные"		
Особые отметки:		данные отсутствуют		
Получатель выписки.		Миш Татьяна, от имени представляемого по доверенности. Комитет имущественных отношений Санкт-Петербурга		
ИНЖЕНЕР I КАТЕГОРИИ				Цветков М.В.
<small>(полное наименование должности)</small>		<small>(подпись)</small>		<small>(инициалы, фамилия)</small>

М.П.



Раздел 2

Выписка из Единого государственного реестра недвижимости об основных характеристиках и зарегистрированных правах на объект недвижимости

Сведения о зарегистрированных правах

Помещение			
<small>(вид объекта недвижимости)</small>			
Лист №	Раздела 2	Всего листов раздела 2 :	Всего разделов: _____
13.04.2020 № 78/001/004/2020-48990		Всего листов выписки: _____	
Кадастровый номер:		78:34:0010311:2133	

1. Правообладатель (правообладатели):	1.1.	Санкт-Петербург
2. Вид, номер и дата государственной регистрации права:	2.1	Общая долевая собственность, № 40000463 от 29.10.1997, доля в праве 19/38
3. Документы-основания:	3.1	сведения не предоставляются
4. Ограничение прав и обременение объекта недвижимости:	не зарегистрировано	
1. Правообладатель (правообладатели):	1.2.	Санкт-Петербург
2. Вид, номер и дата государственной регистрации права:	2.2.	Общая долевая собственность, № 78-78-03/006/2010-203 от 26.08.2010, доля в праве 38/76
3. Документы-основания:	3.2.	сведения не предоставляются
4. Ограничение прав и обременение объекта недвижимости:	не зарегистрировано	
5. Сведения о наличии решения об изъятии объекта недвижимости для государственных и муниципальных нужд:	данные отсутствуют	
6. Сведения об осуществлении государственной регистрации прав без необходимого в силу закона согласия третьего лица, органа:	данные отсутствуют	

ИНЖЕНЕР I КАТЕГОРИИ		Дветков М.В.
<small>(подпись вынужденно-должностно)</small>	<small>(подпись)</small>	<small>(инициалы, фамилия)</small>

М.П.




Раздел 5

Выписка из Единого государственного реестра недвижимости об основных характеристиках и зарегистрированных правах на объект недвижимости

План расположения помещения, машино-места на этаже (плане этажа)

Помещение			
<small>(без объектов недвижимости)</small>			
Лист №	Раздела <u>5</u>	Всего листов раздела <u>5</u> :	Всего разделов. _____
13.04.2020 № 78/001/004/2020-48990		Всего листов выписки. _____	
Кадастровый номер		78:34:0010311:2133	

Номер этажа (этажей): Этаж № 3



Масштаб 1: данные отсутствуют

ИНЖЕНЕР I КАТЕГОРИИ		Цетков М.В.
<small>(подпись)</small>	<small>(подпись)</small>	<small>(подпись)</small>

М.П.



ФИЛИАЛ ФЕДЕРАЛЬНОГО ГОСУДАРСТВЕННОГО БЮДЖЕТНОГО УЧРЕЖДЕНИЯ "ФЕДЕРАЛЬНАЯ КАДАСТРОВАЯ ПАЛАТА ФЕДЕРАЛЬНОЙ СЛУЖБЫ ГОСУДАРСТВЕННОЙ РЕГИСТРАЦИИ, КАДАСТРА И КАРТОГРАФИИ" ПО САНКТ-ПЕТЕРБУРГУ

(полное наименование органа регистрации прав)

Раздел 1

Выписка из Единого государственного реестра недвижимости об основных характеристиках и зарегистрированных правах на объект недвижимости
Сведения об основных характеристиках объекта недвижимости

На основании запроса от 09.04.2020 г., поступившего на рассмотрение 09.04.2020 г., сообщаем, что согласно записям Единого государственного реестра недвижимости:

Помещение	
<small>(код объекта недвижимости)</small>	
Лист №	Раздела 1
Всего листов раздела 1 : _____	
Всего разделов: _____	
Всего листов выписки: _____	
13.04.2020 № 78/001/004/2020-48976	
Кадастровый номер:	78:34:0010311:2128
Номер кадастрового квартала.	78:34:0010311
Дата присвоения кадастрового номера.	29.08.2012
Ранее присвоенный государственный учетный номер:	Кадастровый номер: 78.34.10311:7:20:2040
Адрес:	Санкт-Петербург, г Кронштадт, ул Аммермана, д 4б, литера А, кв 45
Площадь, м ²	73 2
Наименование:	Жилое помещение
Назначение:	Жилое помещение
Номер этажа, на котором расположено помещение, машино-место.	Этаж № 4
Вид жилого помещения.	Квартира
Кадастровая стоимость (руб.).	329384.63
Кадастровые номера иных объектов недвижимости, в пределах которых расположен объект недвижимости:	78:34:0010311-2007
Виды разрешенного использования.	данные отсутствуют
Сведения об отнесении жилого помещения к определенному виду жилых помещений специализированного жилищного фонда, к жилым помещениям наемного дома социального использования или наемного дома коммерческого использования:	данные отсутствуют
Статус записи об объекте недвижимости).	Сведения об объекте недвижимости имеют статус "актуальные, ранее учтенные"
Особые отметки:	данные отсутствуют
Получатель выписки.	Миль Татьяна, от имени представляемого по доверенности. Комитет имущественных отношений Санкт-Петербурга
ИНЖЕНЕР I КАТЕГОРИИ	Цветков М.В.
<small>(полное наименование должности)</small>	<small>(подпись)</small>
М.П.	<small>инициалы (фамилия)</small>



Раздел 2

Выписка из Единого государственного реестра недвижимости об основных характеристиках и зарегистрированных правах на объект недвижимости

Сведения о зарегистрированных правах

Помещение			
<small>(вид объекта недвижимости)</small>			
Лист №	Раздела 2	Всего листов раздела 2 :	Всего разделов: _____
13.04.2020 № 78/001/004/2020-48976		Всего листов выписки: _____	
Кадастровый номер:		78:34:0010311:2128	

1. Правообладатель (правообладатели):	1.1.	Санкт-Петербург
2. Вид, номер и дата государственной регистрации права:	2.1	Общая долевая собственность, № 40000463 от 29.10.1997, доля в праве 37/51
3. Документы-основания:	3.1	сведения не предоставляются
4. Ограничение прав и обременение объекта недвижимости:	не зарегистрировано	
1. Правообладатель (правообладатели):	1.2.	Санкт-Петербург
2. Вид, номер и дата государственной регистрации права:	2.2.	Общая долевая собственность, № 78-78-03/006/2010-118 от 16.08.2010, доля в праве 14/51
3. Документы-основания:	3.2.	сведения не предоставляются
4. Ограничение прав и обременение объекта недвижимости:	не зарегистрировано	
5. Сведения о наличии решения об изъятии объекта недвижимости для государственных и муниципальных нужд:	данные отсутствуют	
6. Сведения об осуществлении государственной регистрации прав без необходимого в силу закона согласия третьего лица, органа:	данные отсутствуют	

ИНЖЕНЕР I КАТЕГОРИИ		Дветков М.В.
<small>(подпись вынужденно-должностно)</small>	<small>(подпись)</small>	<small>(подпись, должность)</small>

М.П.




Раздел 5

Выписка из Единого государственного реестра недвижимости об основных характеристиках и зарегистрированных правах на объект недвижимости

План расположения помещения, машино-места на этаже (плане этажа)

Помещение			
<small>(без объектов недвижимости)</small>			
Лист №	Раздела <u>5</u>	Всего листов раздела <u>5</u> :	Всего разделов. _____
13.04.2020 № 78/001/004/2020-48976		Всего листов выписки. _____	
Кадастровый номер		78:34:0010311:2128	

Номер этажа (этажей): Этаж № 4



Масштаб 1: данные отсутствуют

ИНЖЕНЕР I КАТЕГОРИИ		Цветков М.В.
<small>(подпись)</small>	<small>(подпись)</small>	<small>(подпись)</small>

М.П.



ФИЛИАЛ ФЕДЕРАЛЬНОГО ГОСУДАРСТВЕННОГО БЮДЖЕТНОГО УЧРЕЖДЕНИЯ "ФЕДЕРАЛЬНАЯ КАДАСТРОВАЯ ПАЛАТА ФЕДЕРАЛЬНОЙ СЛУЖБЫ ГОСУДАРСТВЕННОЙ РЕГИСТРАЦИИ, КАДАСТРА И КАРТОГРАФИИ" ПО САНКТ-ПЕТЕРБУРГУ

(полное наименование органа регистрации прав)

Раздел 1

Выписка из Единого государственного реестра недвижимости об основных характеристиках и зарегистрированных правах на объект недвижимости
Сведения об основных характеристиках объекта недвижимости

На основании запроса от 09.04.2020 г., поступившего на рассмотрение 09.04.2020 г., сообщаем, что согласно записям Единого государственного реестра недвижимости:

Помещение	
<small>(код объекта недвижимости)</small>	
Лист №	Раздела 1
Всего листов раздела 1 : _____	
Всего разделов: _____	
Всего листов выписки: _____	
13.04.2020 № 78/001/004/2020-49039	
Кадастровый номер:	78:34:0010311:2087
Номер кадастрового квартала.	78:34:0010311
Дата присвоения кадастрового номера.	29.08.2012
Ранее присвоенный государственный учетный номер:	Кадастровый номер: 78.34.10311:7:20:2041
Адрес:	Санкт-Петербург, г Кронштадт, ул Аммермана, д 4б, литера А, кв 4б
Площадь, м ²	54,2
Наименование:	Жилое помещение
Назначение:	Жилое помещение
Номер этажа, на котором расположено помещение, машино-место.	Этаж № 4
Вид жилого помещения.	Квартира
Кадастровая стоимость (руб.).	243888,62
Кадастровые номера иных объектов недвижимости, в пределах которых расположен объект недвижимости:	78:34:0010311-2007
Виды разрешенного использования.	данные отсутствуют
Сведения об отнесении жилого помещения к определенному виду жилых помещений специализированного жилищного фонда, к жилым помещениям наемного дома социального использования или наемного дома коммерческого использования:	данные отсутствуют
Статус записи об объекте недвижимости).	Сведения об объекте недвижимости имеют статус "актуальные, ранее учтенные"
Особые отметки:	данные отсутствуют
Получатель выписки.	Миль Татьяна, от имени представляемого по доверенности. Комитет имущественных отношений Санкт-Петербурга
ИНЖЕНЕР II КАТЕГОРИИ	Абрамова Е. И
<small>(полное наименование должности)</small>	<small>(подпись)</small>
	<small>(инициалы, фамилия)</small>

М.П.



Раздел 2

Выписка из Единого государственного реестра недвижимости об основных характеристиках и зарегистрированных правах на объект недвижимости

Сведения о зарегистрированных правах

Помещение	
<small>(вид объекта недвижимости)</small>	
Лист № _____	Раздела <u>2</u>
Всего листов раздела <u>2</u> : _____	Всего разделов: _____
13.04.2020 № 78/001/004/2020-49039	
Кадастровый номер:	78:34:0010311:2087
1. Правообладатель (правообладатели):	1.1. Санкт-Петербург
2. Вид, номер и дата государственной регистрации права:	2.1. Собственность, № 78-78-03/001/2012-381 от 28.02.2012
3. Документы-основания:	3.1. сведения не предоставляются
4. Ограничение прав и обременение объекта недвижимости:	не зарегистрировано
5. Сведения о наличии решения об изъятии объекта недвижимости для государственных и муниципальных нужд:	данные отсутствуют
6. Сведения об осуществлении государственной регистрации прав без необходимого в силу закона согласия третьего лица, органа:	данные отсутствуют
ИНЖЕНЕР II КАТЕГОРИИ	Абрамова Е. И.
<small>(полное наименование должности)</small>	<small>(подпись)</small>

М.П.




Раздел 5

Выписка из Единого государственного реестра недвижимости об основных характеристиках и зарегистрированных правах на объект недвижимости

План расположения помещения, машино-места на этаже (плане этажа)

Помещение			
<small>(без объектов недвижимости)</small>			
Лист №	Раздела <u>5</u>	Всего листов раздела <u>5</u> :	Всего разделов. _____
13.04.2020 № 78/001/004/2020-49039		Всего листов выписки. _____	
Кадастровый номер		78:34:0010311:2087	

Номер этажа (этажей): Этаж № 4



Масштаб 1: данные отсутствуют

ИНЖЕНЕР II КАТЕГОРИИ		Абрамова Е. И.
<small>(подпись)</small>	<small>(подпись)</small>	<small>(подпись)</small>

М.П.



ФИЛИАЛ ФЕДЕРАЛЬНОГО ГОСУДАРСТВЕННОГО БЮДЖЕТНОГО УЧРЕЖДЕНИЯ "ФЕДЕРАЛЬНАЯ КАДАСТРОВАЯ ПАЛАТА ФЕДЕРАЛЬНОЙ СЛУЖБЫ ГОСУДАРСТВЕННОЙ РЕГИСТРАЦИИ, КАДАСТРА И КАРТОГРАФИИ" ПО САНКТ-ПЕТЕРБУРГУ

(полное наименование органа регистрации прав)

Раздел 1

Выписка из Единого государственного реестра недвижимости об основных характеристиках и зарегистрированных правах на объект недвижимости

Сведения об основных характеристиках объекта недвижимости

На основании запроса от 09.04.2020 г., поступившего на рассмотрение 09.04.2020 г., сообщаем, что согласно записям Единого государственного реестра недвижимости:

Помещение		<small>(код объекта недвижимости)</small>	
Лист №	Раздела 1	Всего листов раздела 1 :	Всего разделов:
13.04.2020	№ 78/001/004/2020-49017		
Кадастровый номер:		78:34:0010311:2129	
Номер кадастрового квартала.		78:34:0010311	
Дата присвоения кадастрового номера.		29.08.2012	
Ранее присвоенный государственный учетный номер:		Кадастровый номер: 78.34.10311:7:20:2042	
Адрес:		Санкт-Петербург, г Кронштадт, ул Аммермана, д 4б, литера А, кв 47	
Площадь, м ² :		67,4	
Наименование:		Жилое помещение	
Назначение:		Жилое помещение	
Номер этажа, на котором расположено помещение, машино-место.		Этаж № 2	
Вид жилого помещения.		Квартира	
Кадастровая стоимость (руб.).		303285,85	
Кадастровые номера иных объектов недвижимости, в пределах которых расположен объект недвижимости:		78:34:0010311-2007	
Виды разрешенного использования.		данные отсутствуют	
Сведения об отнесении жилого помещения к определенному виду жилых помещений специализированного жилищного фонда, к жилым помещениям наемного дома социального использования или наемного дома коммерческого использования:		данные отсутствуют	
Статус записи об объекте недвижимости).		Сведения об объекте недвижимости имеют статус "актуальные, ранее учтенные"	
Особые отметки:		данные отсутствуют	
Получатель выписки.		Миль Татьяна, от имени представляемого по доверенности. Комитет имущественных отношений Санкт-Петербурга	
ИНЖЕНЕР II КАТЕГОРИИ		Абрамова Е. И.	
<small>(полное наименование должности)</small>		<small>(подпись)</small>	
		<small>(инициалы, фамилия)</small>	

М.П.



Раздел 2

Выписка из Единого государственного реестра недвижимости об основных характеристиках и зарегистрированных правах на объект недвижимости

Сведения о зарегистрированных правах

Помещение	
<small>(вид объекта недвижимости)</small>	
Лист № _____	Раздела <u>2</u>
Всего листов раздела <u>2</u> : _____	Всего разделов: _____
13.04.2020 № 78/001/004/2020-49017	
Кадастровый номер:	78:34:0010311:2129
1. Правообладатель (правообладатели):	1.1. Санкт-Петербург
2. Вид, номер и дата государственной регистрации права:	2.1. Собственность, № 40000463 от 29.10.1997
3. Документы-основания:	3.1. сведения не предоставляются
4. Ограничение прав и обременение объекта недвижимости:	не зарегистрировано
5. Сведения о наличии решения об изъятии объекта недвижимости для государственных и муниципальных нужд:	данные отсутствуют
6. Сведения об осуществлении государственной регистрации прав без необходимого в силу закона согласия третьего лица, органа:	данные отсутствуют
ИНЖЕНЕР II КАТЕГОРИИ	Абрамова Е. И.
<small>(полное наименование должности)</small>	<small>(подпись)</small>

М.П.




Раздел 5

Выписка из Единого государственного реестра недвижимости об основных характеристиках и зарегистрированных правах на объект недвижимости

План расположения помещения, машино-места на этаже (плане этажа)

Помещение			
<small>(без объектов недвижимости)</small>			
Лист №	Раздела <u>5</u>	Всего листов раздела <u>5</u> :	Всего разделов. _____
13.04.2020 № 78/001/004/2020-49017		Всего листов выписки. _____	
Кадастровый номер		78:34:0010311:2129	

Номер этажа (этажей): Этаж № 2



Масштаб 1: _____ данные отсутствуют

ИНЖЕНЕР II КАТЕГОРИИ		Абрамова Е. И.
<small>(подпись)</small>	<small>(подпись)</small>	<small>(подпись)</small>

М.П.



ФИЛИАЛ ФЕДЕРАЛЬНОГО ГОСУДАРСТВЕННОГО БЮДЖЕТНОГО УЧРЕЖДЕНИЯ "ФЕДЕРАЛЬНАЯ КАДАСТРОВАЯ ПАЛАТА ФЕДЕРАЛЬНОЙ СЛУЖБЫ ГОСУДАРСТВЕННОЙ РЕГИСТРАЦИИ, КАДАСТРА И КАРТОГРАФИИ" ПО САНКТ-ПЕТЕРБУРГУ

(полное наименование органа регистрации прав)

Раздел 1

Выписка из Единого государственного реестра недвижимости об основных характеристиках и зарегистрированных правах на объект недвижимости

Сведения об основных характеристиках объекта недвижимости

На основании запроса от 09.04.2020 г., поступившего на рассмотрение 09.04.2020 г., сообщаем, что согласно записям Единого государственного реестра недвижимости:

Помещение		<small>(код объекта недвижимости)</small>	
Лист №	Раздела 1	Всего листов раздела 1 :	Всего разделов:
13.04.2020	№ 78/001/004/2020-48982		
Кадастровый номер:		78:34:0010311:2086	
Номер кадастрового квартала.	78:34:0010311		
Дата присвоения кадастрового номера.	29.08.2012		
Ранее присвоенный государственный учетный номер:	Кадастровый номер: 78.34.10311:7:20:2043		
Адрес:	Санкт-Петербург, г Кронштадт, ул Аммермана, д 4б, литера А, кв 48		
Площадь, м ² :	62,5		
Наименование:	Жилое помещение		
Назначение:	Жилое помещение		
Номер этажа, на котором расположено помещение, машино-место.	Этаж № 2		
Вид жилого помещения.	Квартира		
Кадастровая стоимость (руб.).	281236,88		
Кадастровые номера иных объектов недвижимости, в пределах которых расположен объект недвижимости:	78:34:0010311-2007		
Виды разрешенного использования.	данные отсутствуют		
Сведения об отнесении жилого помещения к определенному виду жилых помещений специализированного жилищного фонда, к жилым помещениям наемного дома социального использования или наемного дома коммерческого использования:	данные отсутствуют		
Статус записи об объекте недвижимости).	Сведения об объекте недвижимости имеют статус "актуальные, ранее учтенные"		
Особые отметки:	данные отсутствуют		
Получатель выписки.	Миш Татьяна, от имени представляемого по доверенности. Комитет имущественных отношений Санкт-Петербурга		
ИНЖЕНЕР I КАТЕГОРИИ		Цветков М.В.	
<small>(полное наименование должности)</small>	<small>(подпись)</small>	<small>(подпись)</small>	<small>(инициалы, фамилия)</small>

М.П.



Раздел 2

Выписка из Единого государственного реестра недвижимости об основных характеристиках и зарегистрированных правах на объект недвижимости

Сведения о зарегистрированных правах

Помещение	
<small>(вид объекта недвижимости)</small>	
Лист № _____	Раздела <u>2</u>
Всего листов раздела <u>2</u> : _____	Всего разделов: _____
13.04.2020 № 78/001/004/2020-48982	
Кадастровый номер:	78:34:0010311:2086
1. Правообладатель (правообладатели):	1.1. Санкт-Петербург
2. Вид, номер и дата государственной регистрации права:	2.1. Собственность, № 78-78-03/005/2010-477 от 14.07.2010
3. Документы-основания:	3.1. сведения не предоставляются
4. Ограничение прав и обременение объекта недвижимости:	не зарегистрировано
5. Сведения о наличии решения об изъятии объекта недвижимости для государственных и муниципальных нужд:	данные отсутствуют
6. Сведения об осуществлении государственной регистрации прав без необходимого в силу закона согласия третьего лица, органа:	данные отсутствуют
ИНЖЕНЕР I КАТЕГОРИИ	Летков М.В.
<small>(полное наименование должности)</small>	<small>(подпись)</small>

М.П.




Раздел 5

Выписка из Единого государственного реестра недвижимости об основных характеристиках и зарегистрированных правах на объект недвижимости

План расположения помещения, машино-места на этаже (плане этажа)

Помещение			
<small>(без объектов недвижимости)</small>			
Лист №	Раздела <u>5</u>	Всего листов раздела <u>5</u> :	Всего разделов. _____
13.04.2020 № 78/001/004/2020-48982		Всего листов выписки. _____	
Кадастровый номер		78:34:0010311:2086	

Номер этажа (этажей): Этаж № 2



Масштаб 1:	данные отсутствуют
------------	--------------------

ИНЖЕНЕР I КАТЕГОРИИ		Цетков М.В.
<small>(подпись)</small>	<small>(подпись)</small>	<small>(подпись)</small>

М.П.



ФИЛИАЛ ФЕДЕРАЛЬНОГО ГОСУДАРСТВЕННОГО БЮДЖЕТНОГО УЧРЕЖДЕНИЯ "ФЕДЕРАЛЬНАЯ КАДАСТРОВАЯ ПАЛАТА ФЕДЕРАЛЬНОЙ СЛУЖБЫ ГОСУДАРСТВЕННОЙ РЕГИСТРАЦИИ, КАДАСТРА И КАРТОГРАФИИ" ПО САНКТ-ПЕТЕРБУРГУ

(полное наименование органа регистрации прав)

Раздел 1

Выписка из Единого государственного реестра недвижимости об основных характеристиках и зарегистрированных правах на объект недвижимости
Сведения об основных характеристиках объекта недвижимости

На основании запроса от 09.04.2020 г., поступившего на рассмотрение 09.04.2020 г., сообщаем, что согласно записям Единого государственного реестра недвижимости:

Помещение		<small>(код объекта недвижимости)</small>	
Лист №	Раздела 1	Всего листов раздела 1 :	Всего разделов:
13.04.2020	№ 78/001/004/2020-48977		
Кадастровый номер:		78:34:0010311:2090	
Номер кадастрового квартала.	78:34:0010311		
Дата присвоения кадастрового номера.	29.08.2012		
Ранее присвоенный государственный учетный номер:	Кадастровый номер: 78.34.10311:7:20:2044		
Адрес:	Санкт-Петербург, г Кронштадт, ул Аммермана, д 4б, литера А, кв 49		
Площадь, м ²	67,5		
Наименование:	Жилое помещение		
Назначение:	Жилое помещение		
Номер этажа, на котором расположено помещение, машино-место.	Этаж № 3		
Вид жилого помещения.	Квартира		
Кадастровая стоимость (руб.).	303735,83		
Кадастровые номера иных объектов недвижимости, в пределах которых расположен объект недвижимости:	78:34:0010311-2007		
Виды разрешенного использования.	данные отсутствуют		
Сведения об отнесении жилого помещения к определенному виду жилых помещений специализированного жилищного фонда, к жилым помещениям наемного дома социального использования или наемного дома коммерческого использования:	данные отсутствуют		
Статус записи об объекте недвижимости).	Сведения об объекте недвижимости имеют статус "актуальные, ранее учтенные"		
Особые отметки:	данные отсутствуют		
Получатель выписки.	Миш Татьяна, от имени представляемого по доверенности. Комитет имущественных отношений Санкт-Петербурга		
ИНЖЕНЕР I КАТЕГОРИИ		Цветков М.В.	
<small>(полное наименование должности)</small>		<small>(подпись)</small>	<small>(инициалы, фамилия)</small>

М.П.



Раздел 2

Выписка из Единого государственного реестра недвижимости об основных характеристиках и зарегистрированных правах на объект недвижимости

Сведения о зарегистрированных правах

Помещение	
<small>(вид объекта недвижимости)</small>	
Лист № _____	Раздела <u>2</u>
Всего листов раздела <u>2</u> : _____	Всего разделов: _____
13.04.2020 № 78/001/004/2020-48977	
Кадастровый номер:	78:34:0010311:2090
1. Правообладатель (правообладатели):	1.1. Санкт-Петербург
2. Вид, номер и дата государственной регистрации права:	2.1. Собственность, № 40000463 от 29.10.1997
3. Документы-основания:	3.1. сведения не предоставляются
4. Ограничение прав и обременение объекта недвижимости:	не зарегистрировано
5. Сведения о наличии решения об изъятии объекта недвижимости для государственных и муниципальных нужд:	данные отсутствуют
6. Сведения об осуществлении государственной регистрации прав без необходимого в силу закона согласия третьего лица, органа:	данные отсутствуют
ИНЖЕНЕР I КАТЕГОРИИ	Петков М.В.
<small>(полное наименование должности)</small>	<small>(подпись)</small>

М.П.




Раздел 5

Выписка из Единого государственного реестра недвижимости об основных характеристиках и зарегистрированных правах на объект недвижимости

План расположения помещения, машино-места на этаже (плане этажа)

Помещение			
<small>(без объектов недвижимости)</small>			
Лист №	Раздела <u>5</u>	Всего листов раздела <u>5</u> :	Всего разделов. _____
13.04.2020 № 78/001/004/2020-48977		Всего листов выписки. _____	
Кадастровый номер		78:34:0010311:2090	

Номер этажа (этажей): Этаж № 3



Масштаб 1:	данные отсутствуют
------------	--------------------

ИНЖЕНЕР I КАТЕГОРИИ		Цетков М.В.
<small>(подпись)</small>	<small>(подпись)</small>	<small>(подпись)</small>

М.П.



ФИЛИАЛ ФЕДЕРАЛЬНОГО ГОСУДАРСТВЕННОГО БЮДЖЕТНОГО УЧРЕЖДЕНИЯ "ФЕДЕРАЛЬНАЯ КАДАСТРОВАЯ ПАЛАТА ФЕДЕРАЛЬНОЙ СЛУЖБЫ ГОСУДАРСТВЕННОЙ РЕГИСТРАЦИИ, КАДАСТРА И КАРТОГРАФИИ" ПО САНКТ-ПЕТЕРБУРГУ

(полное наименование органа регистрации прав)

Раздел 1

Выписка из Единого государственного реестра недвижимости об основных характеристиках и зарегистрированных правах на объект недвижимости
Сведения об основных характеристиках объекта недвижимости

На основании запроса от 09.04.2020 г., поступившего на рассмотрение 09.04.2020 г., сообщаем, что согласно записям Единого государственного реестра недвижимости:

Помещение	
<small>(код объекта недвижимости)</small>	
Лист №	Раздела 1
Всего листов раздела 1 : _____	
Всего разделов: _____	
Всего листов выписки: _____	
13.04.2020 № 78/001/004/2020-48968	
Кадастровый номер:	78:34:0010311:2130
Номер кадастрового квартала.	78:34:0010311
Дата присвоения кадастрового номера.	29.08.2012
Ранее присвоенный государственный учетный номер:	Кадастровый номер: 78.34.10311:7:20:2046
Адрес:	Санкт-Петербург, г Кронштадт, ул Аммермана, д 4б, литера А, кв 50
Площадь, м ²	63,3
Наименование:	Жилое помещение
Назначение:	Жилое помещение
Номер этажа, на котором расположено помещение, машино-место.	Этаж № 3
Вид жилого помещения.	Квартира
Кадастровая стоимость (руб.).	284836,71
Кадастровые номера иных объектов недвижимости, в пределах которых расположен объект недвижимости:	78:34:0010311-2007
Виды разрешенного использования.	данные отсутствуют
Сведения об отнесении жилого помещения к определенному виду жилых помещений специализированного жилищного фонда, к жилым помещениям наемного дома социального использования или наемного дома коммерческого использования:	данные отсутствуют
Статус записи об объекте недвижимости).	Сведения об объекте недвижимости имеют статус "актуальные, ранее учтенные"
Особые отметки:	данные отсутствуют
Получатель выписки.	Миш Татьяна, от имени представляемого по доверенности. Комитет имущественных отношений Санкт-Петербурга
ИНЖЕНЕР I КАТЕГОРИИ	Цветков М.В.
<small>(полное наименование должности)</small>	<small>(подпись)</small>
М.П.	<small>(инициалы, фамилия)</small>



Раздел 2

Выписка из Единого государственного реестра недвижимости об основных характеристиках и зарегистрированных правах на объект недвижимости

Сведения о зарегистрированных правах

Помещение	
<small>(вид объекта недвижимости)</small>	
Лист № _____	Раздела <u>2</u>
Всего листов раздела <u>2</u> : _____	Всего разделов: _____
13.04.2020 № 78/001/004/2020-48968	
Кадастровый номер:	78:34:0010311:2130
1. Правообладатель (правообладатели):	1.1. Санкт-Петербург
2 Вид, номер и дата государственной регистрации права:	2.1 Собственность, № 78-78-03/005/2010-645 от 09.08.2010
3 Документы-основания:	3.1 сведения не предоставляются
4 Ограничение прав и обременение объекта недвижимости:	не зарегистрировано
5 Сведения о наличии решения об изъятии объекта недвижимости для государственных и муниципальных нужд:	данные отсутствуют
6 Сведения об осуществлении государственной регистрации прав без необходимого в силу закона согласия третьего лица, органа:	данные отсутствуют
ИНЖЕНЕР I КАТЕГОРИИ	Летков М.В.
<small>(полное наименование должности)</small>	<small>(подпись)</small>

М.П.




Раздел 5

Выписка из Единого государственного реестра недвижимости об основных характеристиках и зарегистрированных правах на объект недвижимости

План расположения помещения, машино-места на этаже (плане этажа)

Помещение			
<small>(без объектов недвижимости)</small>			
Лист №	Раздела <u>5</u>	Всего листов раздела <u>5</u> :	Всего разделов. _____
13.04.2020 № 78/001/004/2020-48968		Всего листов выписки. _____	
Кадастровый номер		78:34:0010311:2130	

Номер этажа (этажей): Этаж № 3



Масштаб 1: данные отсутствуют

ИНЖЕНЕР I КАТЕГОРИИ		Цетков М.В.
<small>(подпись)</small>	<small>(подпись)</small>	<small>(подпись)</small>

М.П.



ФИЛИАЛ ФЕДЕРАЛЬНОГО ГОСУДАРСТВЕННОГО БЮДЖЕТНОГО УЧРЕЖДЕНИЯ "ФЕДЕРАЛЬНАЯ КАДАСТРОВАЯ ПАЛАТА ФЕДЕРАЛЬНОЙ СЛУЖБЫ ГОСУДАРСТВЕННОЙ РЕГИСТРАЦИИ, КАДАСТРА И КАРТОГРАФИИ" ПО САНКТ-ПЕТЕРБУРГУ

(полное наименование органа регистрации прав)

Раздел 1

Выписка из Единого государственного реестра недвижимости об основных характеристиках и зарегистрированных правах на объект недвижимости
Сведения об основных характеристиках объекта недвижимости

На основании запроса от 09.04.2020 г., поступившего на рассмотрение 09.04.2020 г., сообщаем, что согласно записям Единого государственного реестра недвижимости:

Помещение	
<small>(код объекта недвижимости)</small>	
Лист №	Раздела 1
Всего листов раздела 1 : _____	
Всего разделов: _____	
Всего листов выписки: _____	
13.04.2020 № 78/001/004/2020-49003	
Кадастровый номер:	78:34:0010311:2131
Номер кадастрового квартала.	78:34:0010311
Дата присвоения кадастрового номера.	29.08.2012
Ранее присвоенный государственный учетный номер:	Кадастровый номер: 78.34.10311:7:20:2047
Адрес:	Санкт-Петербург, г Кронштадт, ул Аммермана, д 4б, литера А, кв 51
Площадь, м ²	69 1
Наименование:	Жилое помещение
Назначение:	Жилое помещение
Номер этажа, на котором расположено помещение, машино-место.	Этаж № 4
Вид жилого помещения.	Квартира
Кадастровая стоимость (руб.).	310935.49
Кадастровые номера иных объектов недвижимости, в пределах которых расположен объект недвижимости:	78:34:0010311-2007
Виды разрешенного использования.	данные отсутствуют
Сведения об отнесении жилого помещения к определенному виду жилых помещений специализированного жилищного фонда, к жилым помещениям наемного дома социального использования или наемного дома коммерческого использования:	данные отсутствуют
Статус записи об объекте недвижимости).	Сведения об объекте недвижимости имеют статус "актуальные, ранее учтенные"
Особые отметки:	данные отсутствуют
Получатель выписки.	Миль Татьяна, от имени представляемого по доверенности. Комитет имущественных отношений Санкт-Петербурга
ИНЖЕНЕР I КАТЕГОРИИ	Цветков М.В.
<small>(полное наименование должности)</small>	<small>(подпись)</small>
М.П.	<small>(инициалы, фамилия)</small>



Раздел 2

Выписка из Единого государственного реестра недвижимости об основных характеристиках и зарегистрированных правах на объект недвижимости

Сведения о зарегистрированных правах

Помещение	
<small>(вид объекта недвижимости)</small>	
Лист № _____	Раздела <u>2</u>
Всего листов раздела <u>2</u> : _____	Всего разделов: _____
13.04.2020 № 78/001/004/2020-49003	
Кадастровый номер:	78:34:0010311:2131
1. Правообладатель (правообладатели):	1.1. Санкт-Петербург
2 Вид, номер и дата государственной регистрации права:	2.1 Собственность, № 78-78-03/004/2011-099 от 31.05.2011
3 Документы-основания:	3.1 сведения не предоставляются
4 Ограничение прав и обременение объекта недвижимости:	не зарегистрировано
5 Сведения о наличии решения об изъятии объекта недвижимости для государственных и муниципальных нужд:	данные отсутствуют
6 Сведения об осуществлении государственной регистрации прав без необходимого в силу закона согласия третьего лица, органа:	данные отсутствуют
ИНЖЕНЕР I КАТЕГОРИИ	Цветков М.В.
<small>(полное наименование должности)</small>	<small>(подпись)</small>

М.П.




Раздел 5

Выписка из Единого государственного реестра недвижимости об основных характеристиках и зарегистрированных правах на объект недвижимости

План расположения помещения, машино-места на этаже (плане этажа)

Помещение			
<small>(без объектов недвижимости)</small>			
Лист № _____	Раздела <u>5</u>	Всего листов раздела <u>5</u> : _____	Всего разделов. _____
13.04.2020 № 78/001/004/2020-49003		Всего листов выписки. _____	
Кадастровый номер		78:34:0010311:2131	

Номер этажа (этажей): Этаж № 4



Масштаб 1: _____ данные отсутствуют

ИНЖЕНЕР I КАТЕГОРИИ		Цветков М.В.
<small>(подпись)</small>	<small>(подпись)</small>	<small>(подпись)</small>

М.П.



ФИЛИАЛ ФЕДЕРАЛЬНОГО ГОСУДАРСТВЕННОГО БЮДЖЕТНОГО УЧРЕЖДЕНИЯ "ФЕДЕРАЛЬНАЯ КАДАСТРОВАЯ ПАЛАТА ФЕДЕРАЛЬНОЙ СЛУЖБЫ ГОСУДАРСТВЕННОЙ РЕГИСТРАЦИИ, КАДАСТРА И КАРТОГРАФИИ" ПО САНКТ-ПЕТЕРБУРГУ

(полное наименование органа регистрации прав)

Раздел 1

Выписка из Единого государственного реестра недвижимости об основных характеристиках и зарегистрированных правах на объект недвижимости
Сведения об основных характеристиках объекта недвижимости

На основании запроса от 09.04.2020 г., поступившего на рассмотрение 09.04.2020 г., сообщаем, что согласно записям Единого государственного реестра недвижимости:

Помещение		<small>(код объекта недвижимости)</small>	
Лист №	Раздела 1	Всего листов раздела 1 :	Всего разделов:
13.04.2020	№ 78/001/004/2020-49002		
Кадастровый номер:		78:34:0010311:2132	
Номер кадастрового квартала.	78:34:0010311		
Дата присвоения кадастрового номера.	29.08.2012		
Ранее присвоенный государственный учетный номер:	Кадастровый номер: 78.34.10311:7:20:2048		
Адрес:	Санкт-Петербург, г Кронштадт, ул Аммермана, д 4б, литера А, кв 52		
Площадь, м ²	62,5		
Наименование:	Жилое помещение		
Назначение:	Жилое помещение		
Номер этажа, на котором расположено помещение, машино-место.	Этаж № 4		
Вид жилого помещения.	Квартира		
Кадастровая стоимость (руб.).	281236,88		
Кадастровые номера иных объектов недвижимости, в пределах которых расположен объект недвижимости:	78:34:0010311-2007		
Виды разрешенного использования.	данные отсутствуют		
Сведения об отнесении жилого помещения к определенному виду жилых помещений специализированного жилищного фонда, к жилым помещениям наемного дома социального использования или наемного дома коммерческого использования:	данные отсутствуют		
Статус записи об объекте недвижимости).	Сведения об объекте недвижимости имеют статус "актуальные, ранее учтенные"		
Особые отметки:	данные отсутствуют		
Получатель выписки.	Миш Татьяна, от имени представляемого по доверенности. Комитет имущественных отношений Санкт-Петербурга		
ИНЖЕНЕР I КАТЕГОРИИ		Цветков М.В.	
<small>(полное наименование должности)</small>		<small>(подпись)</small>	<small>(инициалы, фамилия)</small>

М.П.



Раздел 2

Выписка из Единого государственного реестра недвижимости об основных характеристиках и зарегистрированных правах на объект недвижимости

Сведения о зарегистрированных правах

Помещение	
<small>(вид объекта недвижимости)</small>	
Лист № _____	Раздела <u>2</u>
Всего листов раздела <u>2</u> : _____	Всего разделов: _____
13.04.2020 № 78/001/004/2020-49002	
Кадастровый номер:	78:34:0010311:2132
1. Правообладатель (правообладатели):	1.1. Санкт-Петербург
2 Вид, номер и дата государственной регистрации права:	2.1 Собственность, № 78-78-03/006/2010-571 от 14.09.2010
3 Документы-основания:	3.1 сведения не предоставляются
4 Ограничение прав и обременение объекта недвижимости:	не зарегистрировано
5 Сведения о наличии решения об изъятии объекта недвижимости для государственных и муниципальных нужд.	данные отсутствуют
6 Сведения об осуществлении государственной регистрации прав без необходимого в силу закона согласия третьего лица, органа	данные отсутствуют
ИНЖЕНЕР I КАТЕГОРИИ	Цветков М.В.
<small>(полное наименование должности)</small>	<small>(подпись)</small>

М.П.




Раздел 5

Выписка из Единого государственного реестра недвижимости об основных характеристиках и зарегистрированных правах на объект недвижимости

План расположения помещения, машино-места на этаже (плане этажа)

Помещение			
<small>(без объектов недвижимости)</small>			
Лист №	Раздела <u>5</u>	Всего листов раздела <u>5</u> :	Всего разделов. _____
13.04.2020 № 78/001/004/2020-49002		Всего листов выписки. _____	
Кадастровый номер		78:34:0010311:2132	

Номер этажа (этажей): Этаж № 4



Масштаб 1: данные отсутствуют

ИНЖЕНЕР I КАТЕГОРИИ		Цветков М.В.
<small>(подпись)</small>	<small>(подпись)</small>	<small>(подпись)</small>

М.П.



ФИЛИАЛ ФЕДЕРАЛЬНОГО ГОСУДАРСТВЕННОГО БЮДЖЕТНОГО УЧРЕЖДЕНИЯ "ФЕДЕРАЛЬНАЯ КАДАСТРОВАЯ ПАЛАТА ФЕДЕРАЛЬНОЙ СЛУЖБЫ ГОСУДАРСТВЕННОЙ РЕГИСТРАЦИИ, КАДАСТРА И КАРТОГРАФИИ" ПО САНКТ-ПЕТЕРБУРГУ

(полное наименование органа регистрации прав)

Раздел 1

Выписка из Единого государственного реестра недвижимости об основных характеристиках и зарегистрированных правах на объект недвижимости

Сведения об основных характеристиках объекта недвижимости

На основании запроса от 03.06.2020 г., поступившего на рассмотрение 03.06.2020 г., сообщаем, что согласно записям Единого государственного реестра недвижимости:

Помещение	
<small>(вид объекта недвижимости)</small>	
Лист № <u> </u> Раздела <u> 1 </u>	Всего листов раздела <u> 1 </u> : <u> </u>
04.06.2020 № 78/001/004/2020-73788	Всего разделов: <u> </u>
Кадастровый номер:	78:34:0010311:2120
Номер кадастрового квартала:	78:34:0010311
Дата присвоения кадастрового номера:	29.08.2012
Ранее присвоенный государственный учетный номер:	Кадастровый номер: 78:34:10311:7:20:2028
Адрес:	Санкт-Петербург, г Кронштадт, ул Аммермана, д 46, литера А, кв 34
Площадь, м²:	73.7
Наименование:	Жилое помещение
Назначение:	Жилое помещение
Номер этажа, на котором расположено помещение, машино-место:	Этаж № 2
Вид жилого помещения:	Квартира
Кадастровая стоимость (руб.):	331634.52
Кадастровые номера иных объектов недвижимости, в пределах которых расположен объект недвижимости:	78:34:0010311:2007
Виды разрешенного использования:	данные отсутствуют
Сведения об отнесении жилого помещения к определенному виду жилых помещений специализированного жилищного фонда, к жилым помещениям наемного дома социального использования или наемного дома коммерческого использования:	данные отсутствуют
Статус записи об объекте недвижимости):	Сведения об объекте недвижимости имеют статус "актуальные, ранее учтенные"
Особые отметки:	данные отсутствуют
Получатель выписки:	Миль Татьяна, от имени представляемого по доверенности: Комитет имущественных отношений Санкт-Петербурга
ВЕДУЩИЙ ИНЖЕНЕР	Паясь Д.В.
<small>(полное наименование должности)</small>	<small>(подпись)</small>

М.П.



Выписка из Единого государственного реестра недвижимости об основных характеристиках и зарегистрированных правах на объект недвижимости

Сведения о зарегистрированных правах

Помещение			
(вид объекта недвижимости)			
Лист № <u> </u> Раздела <u> </u>	Всего листов раздела <u> </u> : <u> </u>	Всего разделов: <u> </u>	Всего листов выписки: <u> </u>
04.06.2020 № 78/001/004/2020-73788			
Кадастровый номер:		78:34:0010311:2120	

1. Правообладатель (правообладатели):	1.1.	Санкт-Петербург
2. Вид, номер и дата государственной регистрации права:	2.1.	Общая долевая собственность, № 40000463 от 24.10.1997, доля в праве 33/49
3. Документы-основания:	3.1.	сведения не предоставляются
4. Ограничение прав и обременение объекта недвижимости:	не зарегистрировано	
1. Правообладатель (правообладатели):	1.2.	Санкт-Петербург
2. Вид, номер и дата государственной регистрации права:	2.2.	Общая долевая собственность, № 78-78-03/001/2011-311 от 15.02.2011, доля в праве 16/49
3. Документы-основания:	3.2.	сведения не предоставляются
4. Ограничение прав и обременение объекта недвижимости:	не зарегистрировано	
5. Сведения о наличии решения об изъятии объекта недвижимости для государственных и муниципальных нужд:	данные отсутствуют	
6. Сведения об осуществлении государственной регистрации прав без необходимого в силу закона согласия третьего лица, органа:	данные отсутствуют	

ВЕДУЩИЙ ИНЖЕНЕР		Паясь Д.В.
<small>(полное наименование должности)</small>	<small>(подпись)</small>	<small>(инициалы, фамилия)</small>

М.П.



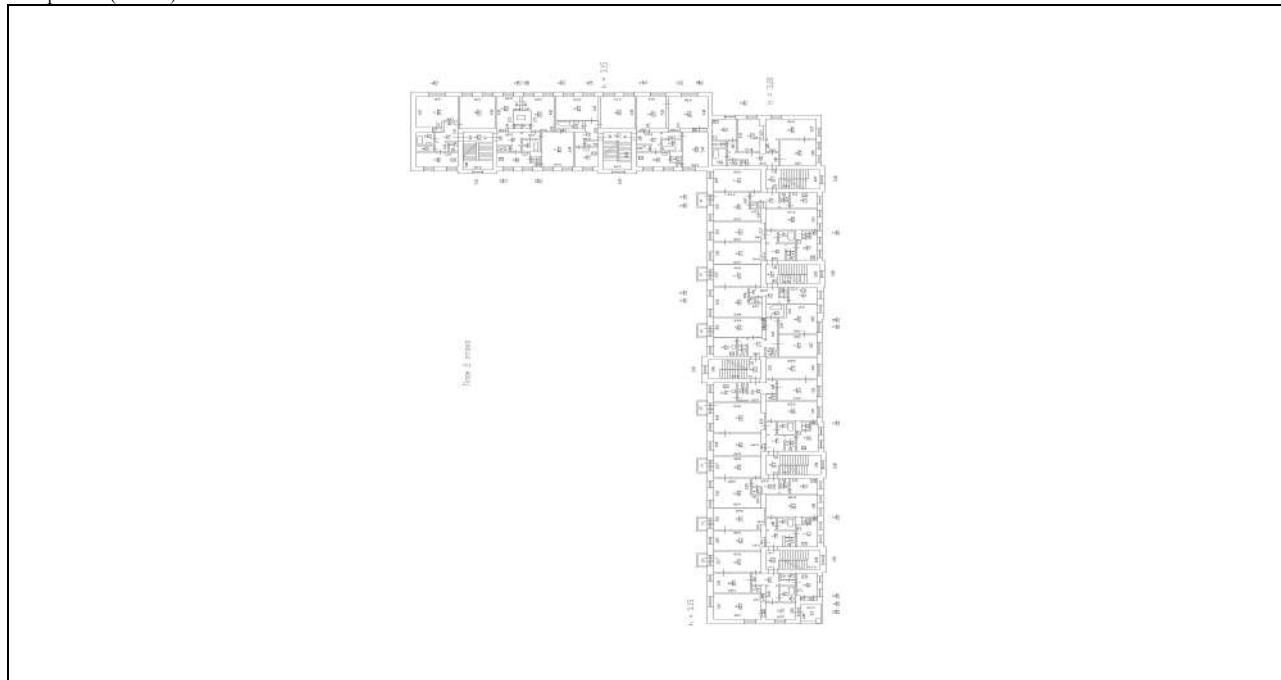
Раздел 5

Выписка из Единого государственного реестра недвижимости об основных характеристиках и зарегистрированных правах на объект недвижимости

План расположения помещения, машино-места на этаже (плане этажа)

Помещение			
(вид объекта недвижимости)			
Лист № <u> </u> Раздела <u> 5 </u>	Всего листов раздела <u> 5 </u> : <u> </u>	Всего разделов: <u> </u>	Всего листов выписки: <u> </u>
04.06.2020 № 78/001/004/2020-73788			
Кадастровый номер:		78:34:0010311:2120	

Номер этажа (этажей): Этаж № 2



Масштаб 1:	данные отсутствуют
------------	--------------------

ВЕДУЩИЙ ИНЖЕНЕР <small>(полное наименование должности)</small>	(подпись)	Паясь Д.В. <small>(инициалы, фамилия)</small>
---	-----------	--

М.П.



ФИЛИАЛ ФЕДЕРАЛЬНОГО ГОСУДАРСТВЕННОГО БЮДЖЕТНОГО УЧРЕЖДЕНИЯ "ФЕДЕРАЛЬНАЯ КАДАСТРОВАЯ ПАЛАТА ФЕДЕРАЛЬНОЙ СЛУЖБЫ ГОСУДАРСТВЕННОЙ РЕГИСТРАЦИИ, КАДАСТРА И КАРТОГРАФИИ" ПО САНКТ-ПЕТЕРБУРГУ

(полное наименование органа регистрации прав)

Раздел 1

Выписка из Единого государственного реестра недвижимости об основных характеристиках и зарегистрированных правах на объект недвижимости
Сведения об основных характеристиках объекта недвижимости

На основании запроса от 09.04.2020 г., поступившего на рассмотрение 09.04.2020 г., сообщаем, что согласно записям Единого государственного реестра недвижимости:

Помещение		<small>(код объекта недвижимости)</small>	
Лист №	Раздела 1	Всего листов раздела 1 :	Всего разделов:
13.04.2020 № 78/001/004/2020-49035			
Кадастровый номер:		78:34:0010311:2288	
Номер кадастрового квартала.	78:34:0010311		
Дата присвоения кадастрового номера.	14.09.2012		
Ранее присвоенный государственный учетный номер:	Кадастровый номер: 78.34.10311:7:20:1		
Адрес:	Санкт-Петербург, г Кронштадт, ул Аммермана, д 4б, литера А, пом 1-Н		
Площадь, м ²	134,0		
Наименование:	Нежилое помещение		
Назначение:	Нежилое помещение		
Номер этажа, на котором расположено помещение, машино-место.	Этаж № 1		
Вид жилого помещения.	данные отсутствуют		
Кадастровая стоимость (руб.).	602971,86		
Кадастровые номера иных объектов недвижимости, в пределах которых расположен объект недвижимости:	78:34:0010311-2007		
Виды разрешенного использования.	данные отсутствуют		
Сведения об отнесении жилого помещения к определенному виду жилых помещений специализированного жилищного фонда, к жилым помещениям наемного дома социального использования или наемного дома коммерческого использования:	данные отсутствуют		
Статус записи об объекте недвижимости).	Сведения об объекте недвижимости имеют статус "актуальные, ранее учтенные"		
Особые отметки:	данные отсутствуют		
Получатель выписки.	Миш Татьяна, от имени представляемого по доверенности. Комитет имущественных отношений Санкт-Петербурга		
ИНЖЕНЕР II КАТЕГОРИИ			Абрамова Е. И.
<small>(полное наименование должности)</small>		<small>(подпись)</small>	<small>(инициалы, фамилия)</small>

М.П.



Раздел 2

Выписка из Единого государственного реестра недвижимости об основных характеристиках и зарегистрированных правах на объект недвижимости

Сведения о зарегистрированных правах

Помещение	
<small>(вид объекта недвижимости)</small>	
Лист № _____	Раздела <u>2</u>
Всего листов раздела <u>2</u> : _____	Всего разделов: _____
13.04.2020 № 78/001/004/2020-49035	
Кадастровый номер:	78:34:0010311:2288
1. Правообладатель (правообладатели):	1.1. Санкт-Петербург
2. Вид, номер и дата государственной регистрации права:	2.1. Собственность, № 263310.1 от 24.06 1999
3. Документы-основания:	3.1. сведения не предоставляются
4. Ограничение прав и обременение объекта недвижимости:	не зарегистрировано
5. Сведения о наличии решения об изъятии объекта недвижимости для государственных и муниципальных нужд:	данные отсутствуют
6. Сведения об осуществлении государственной регистрации прав без необходимого в силу закона согласия третьего лица, органа:	данные отсутствуют
ИНЖЕНЕР II КАТЕГОРИИ	Абрамова Е. И.
<small>(полное наименование должности)</small>	<small>(подпись)</small>

М.П.




Раздел 5

Выписка из Единого государственного реестра недвижимости об основных характеристиках и зарегистрированных правах на объект недвижимости

План расположения помещения, машино-места на этаже (плане этажа)

Помещение			
<small>(без объектов недвижимости)</small>			
Лист №	Раздела <u>5</u>	Всего листов раздела <u>5</u> :	Всего разделов. _____
13.04.2020 № 78/001/004/2020-49035		Всего листов выписки. _____	
Кадастровый номер		78:34:0010311:2288	

Номер этажа (этажей): Этаж № 1



Масштаб 1: данные отсутствуют

ИНЖЕНЕР II КАТЕГОРИИ		Абрамова Е. И.
<small>(подпись)</small>	<small>(подпись)</small>	<small>(подпись)</small>

М.П.



ФИЛИАЛ ФЕДЕРАЛЬНОГО ГОСУДАРСТВЕННОГО БЮДЖЕТНОГО УЧРЕЖДЕНИЯ "ФЕДЕРАЛЬНАЯ КАДАСТРОВАЯ ПАЛАТА ФЕДЕРАЛЬНОЙ СЛУЖБЫ ГОСУДАРСТВЕННОЙ РЕГИСТРАЦИИ, КАДАСТРА И КАРТОГРАФИИ" ПО САНКТ-ПЕТЕРБУРГУ

(полное наименование органа регистрации прав)

Раздел 1

Выписка из Единого государственного реестра недвижимости об основных характеристиках и зарегистрированных правах на объект недвижимости
Сведения об основных характеристиках объекта недвижимости

На основании запроса от 09.04.2020 г., поступившего на рассмотрение 09.04.2020 г., сообщаем, что согласно записям Единого государственного реестра недвижимости:

Помещение	
<small>(код объекта недвижимости)</small>	
Лист №	Раздела 1
Всего листов раздела 1 : _____	
Всего разделов: _____	
Всего листов выписки: _____	
13.04.2020 № 78/001/004/2020-49041	
Кадастровый номер:	78:34:0010311:2290
Номер кадастрового квартала.	78:34:0010311
Дата присвоения кадастрового номера.	14.09.2012
Ранее присвоенный государственный учетный номер:	Кадастровый номер: 78.34.10311:7:20:2
Адрес:	Санкт-Петербург, г Кронштадт, ул Аммермана, д 4б, литера А, пом 2-Н
Площадь, м ²	74 0
Наименование:	Нежилое помещение
Назначение:	Нежилое помещение
Номер этажа, на котором расположено помещение, машино-место.	Этаж № 1
Вид жилого помещения.	данные отсутствуют
Кадастровая стоимость (руб.).	332984.46
Кадастровые номера иных объектов недвижимости, в пределах которых расположен объект недвижимости:	78:34:0010311-2007
Виды разрешенного использования.	данные отсутствуют
Сведения об отнесении жилого помещения к определенному виду жилых помещений специализированного жилищного фонда, к жилым помещениям наемного дома социального использования или наемного дома коммерческого использования:	данные отсутствуют
Статус записи об объекте недвижимости).	Сведения об объекте недвижимости имеют статус "актуальные, ранее учтенные"
Особые отметки:	данные отсутствуют
Получатель выписки.	Миль Татьяна, от имени представляемого по доверенности. Комитет имущественных отношений Санкт-Петербурга
ИНЖЕНЕР II КАТЕГОРИИ	Абрамова Е. И
<small>(полное наименование должности)</small>	<small>(подпись)</small>
	<small>(инициалы, фамилия)</small>

М.П.



Раздел 2

Выписка из Единого государственного реестра недвижимости об основных характеристиках и зарегистрированных правах на объект недвижимости

Сведения о зарегистрированных правах

Помещение	
<small>(вид объекта недвижимости)</small>	
Лист № _____	Раздела <u>2</u>
Всего листов раздела <u>2</u> : _____	Всего разделов: _____
13.04.2020 № 78/001/004/2020-49041	
Кадастровый номер:	78:34:0010311:2290
1. Правообладатель (правообладатели):	1.1. Санкт-Петербург
2 Вид, номер и дата государственной регистрации права:	2.1 Собственность, № 78-78-03/003/2013-267 от 22.03.2013
3 Документы-основания:	3.1 сведения не предоставляются
4 Ограничение прав и обременение объекта недвижимости:	не зарегистрировано
5 Сведения о наличии решения об изъятии объекта недвижимости для государственных и муниципальных нужд:	данные отсутствуют
6 Сведения об осуществлении государственной регистрации прав без необходимого в силу закона согласия третьего лица, органа:	данные отсутствуют
ИНЖЕНЕР II КАТЕГОРИИ	Абрамова Е. И.
<small>(полное наименование должности)</small>	<small>(подпись)</small>

М.П.




Раздел 5

Выписка из Единого государственного реестра недвижимости об основных характеристиках и зарегистрированных правах на объект недвижимости

План расположения помещения, машино-места на этаже (плане этажа)

Помещение			
<small>(без объектов недвижимости)</small>			
Лист №	Раздела <u>5</u>	Всего листов раздела <u>5</u> :	Всего разделов. _____
13.04.2020 № 78/001/004/2020-49041		Всего листов выписки. _____	
Кадастровый номер		78:34:0010311:2290	

Номер этажа (этажей): Этаж № 1



Масштаб 1:	данные отсутствуют
------------	--------------------

ИНЖЕНЕР II КАТЕГОРИИ		Абрамова Е. И.
<small>(подпись)</small>	<small>(подпись)</small>	<small>(подпись)</small>

М.П.



ФИЛИАЛ ФЕДЕРАЛЬНОГО ГОСУДАРСТВЕННОГО БЮДЖЕТНОГО УЧРЕЖДЕНИЯ "ФЕДЕРАЛЬНАЯ КАДАСТРОВАЯ ПАЛАТА ФЕДЕРАЛЬНОЙ СЛУЖБЫ ГОСУДАРСТВЕННОЙ РЕГИСТРАЦИИ, КАДАСТРА И КАРТОГРАФИИ" ПО САНКТ-ПЕТЕРБУРГУ

(полное наименование органа регистрации прав)

Раздел 1

Выписка из Единого государственного реестра недвижимости об основных характеристиках и зарегистрированных правах на объект недвижимости
Сведения об основных характеристиках объекта недвижимости

На основании запроса от 05.06.2020 г., поступившего на рассмотрение 05.06.2020 г., сообщаем, что согласно записям Единого государственного реестра недвижимости:

Помещение	
<small>(вид объекта недвижимости)</small>	
Лист № <u> </u> Раздела <u> 1 </u>	Всего листов раздела <u> 1 </u> : <u> </u>
08.06.2020 № 78/001/004/2020-75053	Всего разделов: <u> </u>
Кадастровый номер:	78:34:0010311:2292
Номер кадастрового квартала:	78:34:0010311
Дата присвоения кадастрового номера:	14.09.2012
Ранее присвоенный государственный учетный номер:	Кадастровый номер: 78:34:10311:7:20:1003
Адрес:	Санкт-Петербург, г Кронштадт, ул Аммермана, д 46, литера А, пом 3-Н
Площадь, м²:	256.4
Наименование:	Нежилое помещение
Назначение:	Нежилое помещение
Номер этажа, на котором расположено помещение, машино-место:	Подвал № подвал
Вид жилого помещения:	данные отсутствуют
Кадастровая стоимость (руб.):	1153746.16
Кадастровые номера иных объектов недвижимости, в пределах которых расположен объект недвижимости:	78:34:0010311:2007
Виды разрешенного использования:	данные отсутствуют
Сведения об отнесении жилого помещения к определенному виду жилых помещений специализированного жилищного фонда, к жилым помещениям наемного дома социального использования или наемного дома коммерческого использования:	данные отсутствуют
Статус записи об объекте недвижимости):	Сведения об объекте недвижимости имеют статус "актуальные, ранее учтенные"
Особые отметки:	Сведения необходимые для заполнения раздела 2 отсутствуют.
Получатель выписки:	Миль Татьяна, от имени представляемого по доверенности: Комитет имущественных отношений Санкт-Петербурга
ТЕХНОЛОГ II КАТЕГОРИИ	Киньшакова Д.В.
<small>(полное наименование должности)</small>	<small>(подпись)</small>
М.П.	
<small>(инициалы, фамилия)</small>	



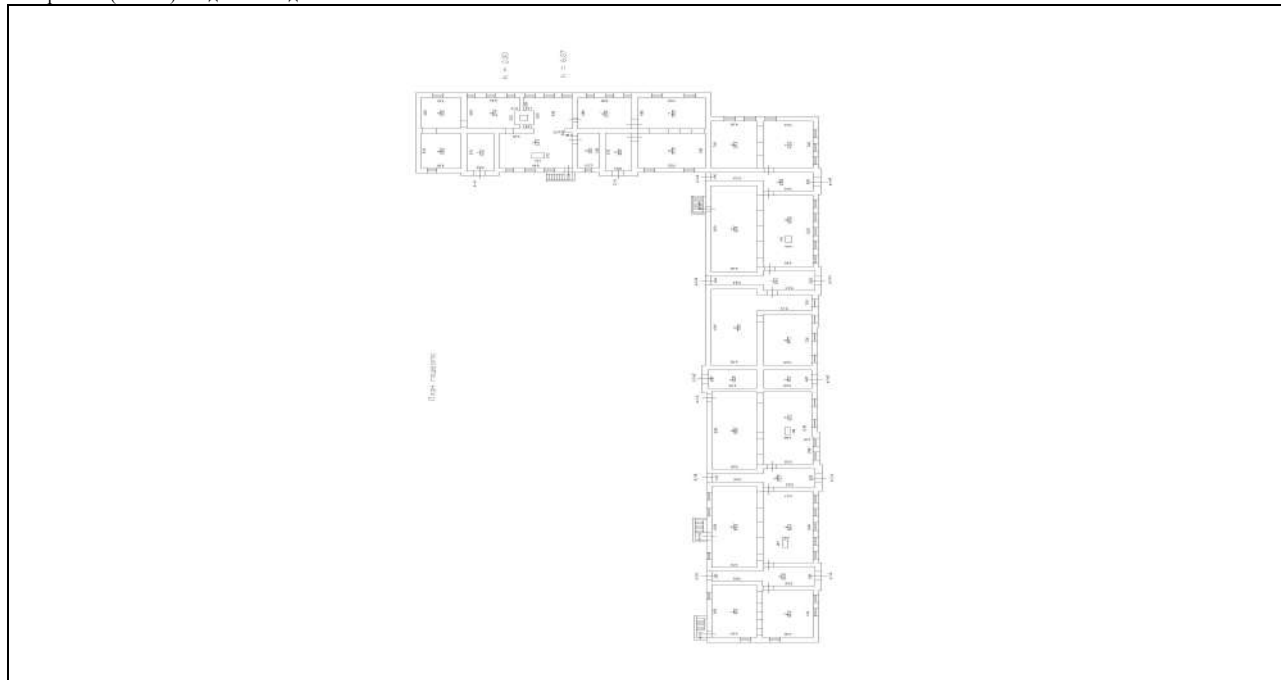
Раздел 5

Выписка из Единого государственного реестра недвижимости об основных характеристиках и зарегистрированных правах на объект недвижимости

План расположения помещения, машино-места на этаже (плане этажа)

Помещение			
(вид объекта недвижимости)			
Лист № <u> </u> Раздела <u>5</u>	Всего листов раздела <u>5</u> : <u> </u>	Всего разделов: <u> </u>	Всего листов выписки: <u> </u>
08.06.2020 № 78/001/004/2020-75053			
Кадастровый номер:		78:34:0010311:2292	

Номер этажа (этажей): Подвал № подвал



Масштаб 1:	данные отсутствуют
------------	--------------------

ТЕХНОЛОГ II КАТЕГОРИИ <small>(полное наименование должности)</small>	 <small>(подпись)</small>	Киньшакова Д.В. <small>(инициалы, фамилия)</small>
--	------------------------------	--

М.П.



ФИЛИАЛ ФЕДЕРАЛЬНОГО ГОСУДАРСТВЕННОГО БЮДЖЕТНОГО УЧРЕЖДЕНИЯ "ФЕДЕРАЛЬНАЯ КАДАСТРОВАЯ ПАЛАТА ФЕДЕРАЛЬНОЙ СЛУЖБЫ ГОСУДАРСТВЕННОЙ РЕГИСТРАЦИИ, КАДАСТРА И КАРТОГРАФИИ" ПО САНКТ-ПЕТЕРБУРГУ

(полное наименование органа регистрации прав)

Раздел 1

Выписка из Единого государственного реестра недвижимости об основных характеристиках и зарегистрированных правах на объект недвижимости

Сведения об основных характеристиках объекта недвижимости

На основании запроса от 05.06.2020 г., поступившего на рассмотрение 05.06.2020 г., сообщаем, что согласно записям Единого государственного реестра недвижимости:

Помещение			
<small>(вид объекта недвижимости)</small>			
Лист №	Раздела 1	Всего листов раздела 1 : ____	Всего разделов: ____
08.06.2020 № 78/001/004/2020-75054		Всего листов выписки: ____	
Кадастровый номер:		78:34:0010311:2294	

Номер кадастрового квартала:	78:34:0010311
Дата присвоения кадастрового номера:	14.09.2012
Ранее присвоенный государственный учетный номер:	Кадастровый номер: 78:34:10311:7:20:1005
Адрес:	Санкт-Петербург, г Кронштадт, ул Аммермана, д 46, литера А, пом 4-Н
Площадь, м²:	16.2
Наименование:	Нежилое помещение
Назначение:	Нежилое помещение
Номер этажа, на котором расположено помещение, машино-место:	Подвал № подвал
Вид жилого помещения:	данные отсутствуют
Кадастровая стоимость (руб.):	72896.60
Кадастровые номера иных объектов недвижимости, в пределах которых расположен объект недвижимости:	78:34:0010311:2007
Виды разрешенного использования:	данные отсутствуют
Сведения об отнесении жилого помещения к определенному виду жилых помещений специализированного жилищного фонда, к жилым помещениям наемного дома социального использования или наемного дома коммерческого использования:	данные отсутствуют
Статус записи об объекте недвижимости):	Сведения об объекте недвижимости имеют статус "актуальные, ранее учтенные"
Особые отметки:	Сведения необходимые для заполнения раздела 2 отсутствуют.
Получатель выписки:	Миль Татьяна, от имени представляемого по доверенности: Комитет имущественных отношений Санкт-Петербурга

ТЕХНОЛОГ II КАТЕГОРИИ		Киньшакова Д.В.
<small>(полное наименование должности)</small>	<small>(подпись)</small>	<small>(инициалы, фамилия)</small>

М.П.



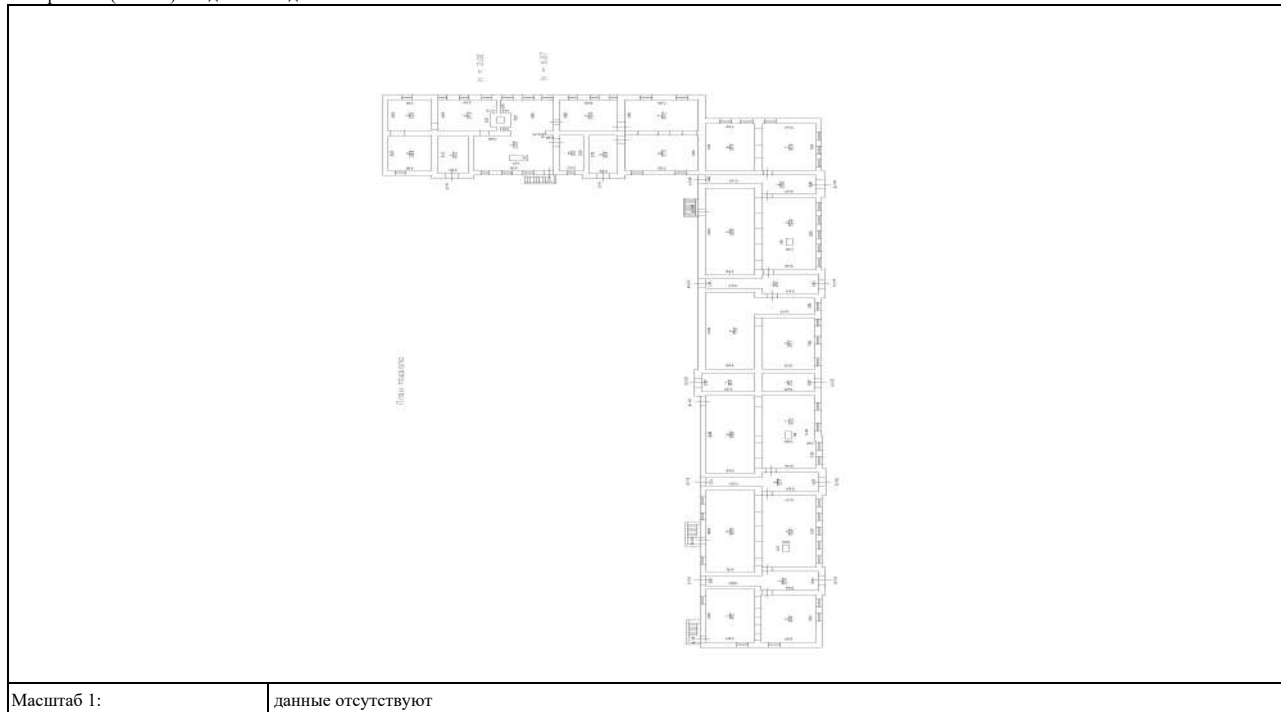
Раздел 5

Выписка из Единого государственного реестра недвижимости об основных характеристиках и зарегистрированных правах на объект недвижимости

План расположения помещения, машино-места на этаже (плане этажа)

Помещение			
(вид объекта недвижимости)			
Лист № <u> </u> Раздела <u> 5 </u>	Всего листов раздела <u> 5 </u> : <u> </u>	Всего разделов: <u> </u>	Всего листов выписки: <u> </u>
08.06.2020 № 78/001/004/2020-75054			
Кадастровый номер:		78:34:0010311:2294	

Номер этажа (этажей): Подвал № подвал



Масштаб 1: данные отсутствуют

ТЕХНОЛОГ II КАТЕГОРИИ <small>(полное наименование должности)</small>	 <small>(подпись)</small>	Киньшакова Д.В. <small>(инициалы, фамилия)</small>
--	------------------------------	--

М.П.



ФИЛИАЛ ФЕДЕРАЛЬНОГО ГОСУДАРСТВЕННОГО БЮДЖЕТНОГО УЧРЕЖДЕНИЯ "ФЕДЕРАЛЬНАЯ КАДАСТРОВАЯ ПАЛАТА ФЕДЕРАЛЬНОЙ СЛУЖБЫ ГОСУДАРСТВЕННОЙ РЕГИСТРАЦИИ, КАДАСТРА И КАРТОГРАФИИ" ПО САНКТ-ПЕТЕРБУРГУ

(полное наименование органа регистрации прав)

Раздел 1

Выписка из Единого государственного реестра недвижимости об основных характеристиках и зарегистрированных правах на объект недвижимости

Сведения об основных характеристиках объекта недвижимости

На основании запроса от 22.04.2020 г., поступившего на рассмотрение 22.04.2020 г., сообщаем, что согласно записям Единого государственного реестра недвижимости:

Земельный участок			
<small>(вид объекта недвижимости)</small>			
Лист №	Раздела 1	Всего листов раздела 1 : _____	Всего разделов: _____
24.04.2020 № 78/001/004/2020-54482		Всего листов выписки: _____	
Кадастровый номер:		78:34:0010311:7	

Номер кадастрового квартала:	78:34:0010311
Дата присвоения кадастрового номера:	11.01.2012
Ранее присвоенный государственный учетный номер:	данные отсутствуют
Адрес:	Санкт-Петербург, город Кронштадт, улица Аммермана, дом 46, литера А
Площадь:	1393 +/- 13 кв. м
Кадастровая стоимость, руб.:	9968776.19
Кадастровые номера расположенных в пределах земельного участка объектов недвижимости:	78:34:0010311:2007, 78:34:0000000:8794
Категория земель:	Земли населённых пунктов
Виды разрешенного использования:	Для размещения жилого дома (жилых домов)
Статус записи об объекте недвижимости:	Сведения об объекте недвижимости имеют статус "актуальные"
Особые отметки:	данные отсутствуют
Получатель выписки:	Миль Татьяна, от имени представляемого по доверенности: Комитет имущественных отношений Санкт-Петербурга

ИНЖЕНЕР II КАТЕГОРИИ		Абрамова Е. И.
<small>(полное наименование должности)</small>	<small>(подпись)</small>	<small>(инициалы, фамилия)</small>

М.П.



Раздел 2

Выписка из Единого государственного реестра недвижимости об основных характеристиках и зарегистрированных правах на объект недвижимости

Сведения о зарегистрированных правах на объект недвижимости

Земельный участок	
(вид объекта недвижимости)	
Лист № _____ Раздела 2	Всего листов раздела 2 : _____
Всего разделов: _____	
Всего листов выписки: _____	
24.04.2020 № 78/001/004/2020-54482	
Кадастровый номер:	78:34:0010311:7
1. Правообладатель (правообладатели):	1.1. Санкт-Петербург
2. Вид, номер и дата государственной регистрации права:	2.1. Собственность, № 78-78/003-78/080/014/2015-369/2 от 01.07.2015
3. Документы-основания:	3.1. сведения не предоставляются
Ограничение прав и обременение объекта недвижимости:	
4.1.1.	вид: Водоохранная зона водного объекта площадью 1393, 0 кв.м, Водоохранная зона водного объекта площадью 1393, 0 кв.м Санкт-Петербург, город Кронштадт, улица Аммермана, д.46, лит.А, кад.№ 78:34:10311:7, Земельный участок, категория земель: земли населенных пунктов, разрешенное использование: для размещения жилого дома (жилых домов), общая площадь 1 393 кв. м
	дата государственной регистрации: 28.09.2012
	номер государственной регистрации: 78-78-03/012/2012-051
	срок, на который установлено ограничение прав и обременение объекта: с 28.09.2012г. на неопределенный срок
	лицо, в пользу которого установлено ограничение прав и обременение объекта: не определено
	основание государственной регистрации: Кадастровый паспорт земельного участка (Выписка из государственного кадастра недвижимости) от 11.01.2012 №4, выдавший орган: федеральное бюджетное учреждение "Кадастровая палата" по Санкт-Петербургу
4.1.2.	вид: Территория объекта культурного наследия площадью 1393, 0 кв.м, Территория объекта культурного наследия площадью 1393, 0 кв.м Санкт-Петербург, город Кронштадт, улица Аммермана, д.46, лит.А, кад.№ 78:34:10311:7, Земельный участок, категория земель: земли населенных пунктов, разрешенное использование: для размещения жилого дома (жилых домов), общая площадь 1 393 кв. м
	дата государственной регистрации: 28.09.2012
	номер государственной регистрации: 78-78-03/012/2012-051
	срок, на который установлено ограничение прав и обременение объекта: с 28.09.2012г. на неопределенный срок
	лицо, в пользу которого установлено ограничение прав и обременение объекта: не определено
	основание государственной регистрации: Кадастровый паспорт земельного участка (Выписка из государственного кадастра недвижимости) от 11.01.2012 №4, выдавший орган: федеральное бюджетное учреждение "Кадастровая палата" по Санкт-Петербургу
ИНЖЕНЕР II КАТЕГОРИИ	
(полное наименование должности)	(подпись)
	Абрамова Е. И.
	(инициалы, фамилия)

М.П.



Земельный участок			
(вид объекта недвижимости)			
Лист № <u> </u> Раздела <u> 2 </u>	Всего листов раздела <u> 2 </u> : <u> </u>	Всего разделов: <u> </u>	Всего листов выписки: <u> </u>
24.04.2020 № 78/001/004/2020-54482			
Кадастровый номер:		78:34:0010311:7	

4.1.3.	вид:	Охранная зона водопроводных сетей площадью 46, 0 кв.м, Охранная зона водопроводных сетей площадью 46, 0 кв.м Санкт-Петербург, город Кронштадт, улица Аммермана, д.46, лит.А, кад.№ 78:34:10311:7, Земельный участок, категория земель: земли населенных пунктов, разрешенное использование: для размещения жилого дома (жилых домов), общая площадь 1 393 кв. м
	дата государственной регистрации:	28.09.2012
	номер государственной регистрации:	78-78-03/012/2012-051
	срок, на который установлено ограничение прав и обременение объекта:	с 28.09.2012г. на неопределенный срок
	лицо, в пользу которого установлено ограничение прав и обременение объекта:	не определено
	основание государственной регистрации:	Кадастровый паспорт земельного участка (Выписка из государственного кадастра недвижимости) от 11.01.2012 №4, выдавший орган: федеральное бюджетное учреждение "Кадастровая палата" по Санкт-Петербургу
4.1.4.	вид:	Охранная зона газораспределительной сети площадью 6, 0 кв.м, Охранная зона газораспределительной сети площадью 6, 0 кв.м Санкт-Петербург, город Кронштадт, улица Аммермана, д.46, лит.А, кад.№ 78:34:10311:7, Земельный участок, категория земель: земли населенных пунктов, разрешенное использование: для размещения жилого дома (жилых домов), общая площадь 1 393 кв. м
	дата государственной регистрации:	28.09.2012
	номер государственной регистрации:	78-78-03/012/2012-051
	срок, на который установлено ограничение прав и обременение объекта:	с 28.09.2012г. на неопределенный срок
	лицо, в пользу которого установлено ограничение прав и обременение объекта:	не определено
	основание государственной регистрации:	Кадастровый паспорт земельного участка (Выписка из государственного кадастра недвижимости) от 11.01.2012 №4, выдавший орган: федеральное бюджетное учреждение "Кадастровая палата" по Санкт-Петербургу
4.1.5.	вид:	Охранная зона газораспределительной сети площадью 7 кв.м, Охранная зона газораспределительной сети площадью 7, 0 кв.м Санкт-Петербург, город Кронштадт, улица Аммермана, д.46, лит.А, кад.№ 78:34:10311:7, Земельный участок, категория земель: земли населенных пунктов, разрешенное использование: для размещения жилого дома (жилых домов), общая площадь 1 393 кв. м
	дата государственной регистрации:	28.09.2012
	номер государственной регистрации:	78-78-03/012/2012-051
	срок, на который установлено ограничение прав и обременение объекта:	с 28.09.2012г. на неопределенный срок
	лицо, в пользу которого установлено ограничение прав и обременение объекта:	не определено
	основание государственной регистрации:	Кадастровый паспорт земельного участка (Выписка из государственного кадастра недвижимости) от 11.01.2012 №4, выдавший орган: федеральное бюджетное учреждение "Кадастровая палата" по Санкт-Петербургу

ИНЖЕНЕР II КАТЕГОРИИ		Абрамова Е. И.
(полное наименование должности)	(подпись)	(инициалы, фамилия)

М.П.



Земельный участок			
(вид объекта недвижимости)			
Лист № <u> </u> Раздела <u> </u>	Всего листов раздела <u> </u> 2: <u> </u>	Всего разделов: <u> </u>	Всего листов выписки: <u> </u>
24.04.2020 № 78/001/004/2020-54482			
Кадастровый номер:		78:34:0010311:7	

4.1.6.	вид:	Охранная зона газораспределительной сети площадью 6 кв.м, Охранная зона газораспределительной сети площадью 6 кв.м Санкт-Петербург, город Кронштадт, улица Аммермана, д.46, лит.А, кад.№ 78:34:10311:7, Земельный участок, категория земель: земли населенных пунктов, разрешенное использование: для размещения жилого дома (жилых домов), общая площадь 1 393 кв. м
	дата государственной регистрации:	28.09.2012
	номер государственной регистрации:	78-78-03/012/2012-051
	срок, на который установлено ограничение прав и обременение объекта:	с 28.09.2012г. на неопределенный срок
	лицо, в пользу которого установлено ограничение прав и обременение объекта:	не определено
	основание государственной регистрации:	Кадастровый паспорт земельного участка (Выписка из государственного кадастра недвижимости) от 11.01.2012 №4, выдавший орган: федеральное бюджетное учреждение "Кадастровая палата" по Санкт-Петербургу
4.1.7.	вид:	Охранная зона газораспределительной сети площадью 5 кв.м, Охранная зона газораспределительной сети площадью 5 кв.м Санкт-Петербург, город Кронштадт, улица Аммермана, д.46, лит.А, кад.№ 78:34:10311:7, Земельный участок, категория земель: земли населенных пунктов, разрешенное использование: для размещения жилого дома (жилых домов), общая площадь 1 393 кв. м
	дата государственной регистрации:	28.09.2012
	номер государственной регистрации:	78-78-03/012/2012-051
	срок, на который установлено ограничение прав и обременение объекта:	с 28.09.2012г. на неопределенный срок
	лицо, в пользу которого установлено ограничение прав и обременение объекта:	не определено
	основание государственной регистрации:	Кадастровый паспорт земельного участка (Выписка из государственного кадастра недвижимости) от 11.01.2012 №4, выдавший орган: федеральное бюджетное учреждение "Кадастровая палата" по Санкт-Петербургу
4.1.8.	вид:	Охранная зона газораспределительной сети площадью 6 кв.м, Охранная зона газораспределительной сети площадью 6 кв.м Санкт-Петербург, город Кронштадт, улица Аммермана, д.46, лит.А, кад.№ 78:34:10311:7, Земельный участок, категория земель: земли населенных пунктов, разрешенное использование: для размещения жилого дома (жилых домов), общая площадь 1 393 кв. м
	дата государственной регистрации:	28.09.2012
	номер государственной регистрации:	78-78-03/012/2012-051
	срок, на который установлено ограничение прав и обременение объекта:	с 28.09.2012г. на неопределенный срок
	лицо, в пользу которого установлено ограничение прав и обременение объекта:	не определено
	основание государственной регистрации:	Кадастровый паспорт земельного участка (Выписка из государственного кадастра недвижимости) от 11.01.2012 №4, выдавший орган: федеральное бюджетное учреждение "Кадастровая палата" по Санкт-Петербургу

ИНЖЕНЕР II КАТЕГОРИИ		Абрамова Е. И.
(полное наименование должности)	(подпись)	(инициалы, фамилия)

М.П.



Земельный участок			
(вид объекта недвижимости)			
Лист № <u> </u> Раздела <u> </u>	Всего листов раздела <u> </u> 2: <u> </u>	Всего разделов: <u> </u>	Всего листов выписки: <u> </u>
24.04.2020 № 78/001/004/2020-54482			
Кадастровый номер:		78:34:0010311:7	

4.1.9.	вид:	Охранная зона газораспределительной сети площадью 7 кв.м, Охранная зона газораспределительной сети площадью 7 кв.м Санкт-Петербург, город Кронштадт, улица Аммермана, д.46, лит.А, кад.№ 78:34:10311:7, Земельный участок, категория земель: земли населенных пунктов, разрешенное использование: для размещения жилого дома (жилых домов), общая площадь 1 393 кв. м
	дата государственной регистрации:	28.09.2012
	номер государственной регистрации:	78-78-03/012/2012-051
	срок, на который установлено ограничение прав и обременение объекта:	с 28.09.2012г. на неопределенный срок
	лицо, в пользу которого установлено ограничение прав и обременение объекта:	не определено
	основание государственной регистрации:	Кадастровый паспорт земельного участка (Выписка из государственного кадастра недвижимости) от 11.01.2012 №4, выдавший орган: федеральное бюджетное учреждение "Кадастровая палата" по Санкт-Петербургу
4.1.10.	вид:	Охранная зона газораспределительной сети площадью 7 кв.м, Охранная зона газораспределительной сети площадью 7 кв.м Санкт-Петербург, город Кронштадт, улица Аммермана, д.46, лит.А, кад.№ 78:34:10311:7, Земельный участок, категория земель: земли населенных пунктов, разрешенное использование: для размещения жилого дома (жилых домов), общая площадь 1 393 кв. м
	дата государственной регистрации:	28.09.2012
	номер государственной регистрации:	78-78-03/012/2012-051
	срок, на который установлено ограничение прав и обременение объекта:	с 28.09.2012г. на неопределенный срок
	лицо, в пользу которого установлено ограничение прав и обременение объекта:	не определено
	основание государственной регистрации:	Кадастровый паспорт земельного участка (Выписка из государственного кадастра недвижимости) от 11.01.2012 №4, выдавший орган: федеральное бюджетное учреждение "Кадастровая палата" по Санкт-Петербургу
4.1.11.	вид:	Охранная зона канализационных сетей площадью 62, 0 кв.м, Охранная зона канализационных сетей площадью 62, 0 кв.м Санкт-Петербург, город Кронштадт, улица Аммермана, д.46, лит.А, кад.№ 78:34:10311:7, Земельный участок, категория земель: земли населенных пунктов, разрешенное использование: для размещения жилого дома (жилых домов), общая площадь 1 393 кв. м
	дата государственной регистрации:	28.09.2012
	номер государственной регистрации:	78-78-03/012/2012-051
	срок, на который установлено ограничение прав и обременение объекта:	с 28.09.2012г. на неопределенный срок
	лицо, в пользу которого установлено ограничение прав и обременение объекта:	не определено
	основание государственной регистрации:	Кадастровый паспорт земельного участка (Выписка из государственного кадастра недвижимости) от 11.01.2012 №4, выдавший орган: федеральное бюджетное учреждение "Кадастровая палата" по Санкт-Петербургу

ИНЖЕНЕР II КАТЕГОРИИ		Абрамова Е. И.
<small>(полное наименование должности)</small>	<small>(подпись)</small>	<small>(инициалы, фамилия)</small>

М.П.



Земельный участок			
(вид объекта недвижимости)			
Лист № <u> </u> Раздела <u> 2 </u>	Всего листов раздела <u> 2 </u> : <u> </u>	Всего разделов: <u> </u>	Всего листов выписки: <u> </u>
24.04.2020 № 78/001/004/2020-54482			
Кадастровый номер:		78:34:0010311:7	

4.1.12.	вид:	Охранная зона канализационных сетей площадью 127, 0 кв.м, Охранная зона канализационных сетей площадью 127, 0 кв.м Санкт-Петербург, город Кронштадт, улица Аммермана, д.46, лит.А, кад.№ 78:34:10311:7, Земельный участок, категория земель: земли населенных пунктов, разрешенное использование: для размещения жилого дома (жилых домов), общая площадь 1 393 кв. м
	дата государственной регистрации:	28.09.2012
	номер государственной регистрации:	78-78-03/012/2012-051
	срок, на который установлено ограничение прав и обременение объекта:	с 28.09.2012г. на неопределенный срок
	лицо, в пользу которого установлено ограничение прав и обременение объекта:	не определено
	основание государственной регистрации:	Кадастровый паспорт земельного участка (Выписка из государственного кадастра недвижимости) от 11.01.2012 №4, выдавший орган: федеральное бюджетное учреждение "Кадастровая палата" по Санкт-Петербургу
4.1.13.	вид:	Охранная зона канализационных сетей площадью 30, 0 кв.м, Охранная зона канализационных сетей площадью 30, 0 кв.м Санкт-Петербург, город Кронштадт, улица Аммермана, д.46, лит.А, кад.№ 78:34:10311:7, Земельный участок, категория земель: земли населенных пунктов, разрешенное использование: для размещения жилого дома (жилых домов), общая площадь 1 393 кв. м
	дата государственной регистрации:	28.09.2012
	номер государственной регистрации:	78-78-03/012/2012-051
	срок, на который установлено ограничение прав и обременение объекта:	с 28.09.2012г. на неопределенный срок
	лицо, в пользу которого установлено ограничение прав и обременение объекта:	не определено
	основание государственной регистрации:	Кадастровый паспорт земельного участка (Выписка из государственного кадастра недвижимости) от 11.01.2012 №4, выдавший орган: федеральное бюджетное учреждение "Кадастровая палата" по Санкт-Петербургу
4.1.14.	вид:	Охранная зона сетей связи и сооружений связи площадью 20, 0 кв.м, Охранная зона сетей связи и сооружений связи площадью 20, 0 кв.м Санкт-Петербург, город Кронштадт, улица Аммермана, д.46, лит.А, кад.№ 78:34:10311:7, Земельный участок, категория земель: земли населенных пунктов, разрешенное использование: для размещения жилого дома (жилых домов), общая площадь 1 393 кв. м
	дата государственной регистрации:	28.09.2012
	номер государственной регистрации:	78-78-03/012/2012-051
	срок, на который установлено ограничение прав и обременение объекта:	с 28.09.2012г. на неопределенный срок
	лицо, в пользу которого установлено ограничение прав и обременение объекта:	не определено
	основание государственной регистрации:	Кадастровый паспорт земельного участка (Выписка из государственного кадастра недвижимости) от 11.01.2012 №4, выдавший орган: федеральное бюджетное учреждение "Кадастровая палата" по Санкт-Петербургу
5.	Сведения о наличии решения об изъятии объекта недвижимости для государственных и муниципальных нужд:	данные отсутствуют
6.	Сведения об осуществлении государственной регистрации прав без необходимого в силу закона согласия третьего лица, органа:	данные отсутствуют

ИНЖЕНЕР II КАТЕГОРИИ		Абрамова Е. И.
(полное наименование должности)	(подпись)	(инициалы, фамилия)

М.П.



Раздел 3

Выписка из Единого государственного реестра недвижимости об основных характеристиках и зарегистрированных правах на объект недвижимости

Описание местоположения земельного участка

Земельный участок			
(вид объекта недвижимости)			
Лист №	Раздела 3	Всего листов раздела 3 : _____	Всего разделов: _____
24.04.2020 № 78/001/004/2020-54482		Всего листов выписки: _____	
Кадастровый номер:		78:34:0010311:7	

План (чертеж, схема) земельного участка:



Масштаб 1: _____ Условные обозначения: _____

ИНЖЕНЕР II КАТЕГОРИИ		Абрамова Е. И.
<small>(полное наименование должности)</small>	<small>(подпись)</small>	<small>(инициалы, фамилия)</small>

М.П.





ПРАВИТЕЛЬСТВО САНКТ-ПЕТЕРБУРГА
КОМИТЕТ ПО ГРАДОСТРОИТЕЛЬСТВУ
И АРХИТЕКТУРЕ

пл. Ломоносова, д. 2, Санкт-Петербург, 191023
Тел.: (812) 576-16-00 Факс: (812) 710-48-03
E-mail: kga@kga.gov.spb.ru Сайт: http://www.kgainfo.spb.ru

№01-21-5-18397/20 от 21.05.2020

На № 04-07-10092/20-0-0 от 23.04.2020

Санкт-Петербургское государственное
казенное учреждение «Имущество
Санкт-Петербурга» Комитета
имущественных отношений
Санкт-Петербурга

Администрация Кронштадтского района
Санкт-Петербурга

В соответствии с распоряжением КУГИ от 03.08.2006 № 233-р

1. Содержание запроса:

О предоставлении информации о наличии градостроительной документации, предполагающей иные способы распоряжения Объектом (в том числе его уничтожение) в соответствии с распоряжением от 03.08.2006 № 233-р «Об организации взаимодействия структурных подразделений Комитета имущественных отношений Санкт-Петербурга и Санкт-Петербургского государственного казенного учреждения «Имущество Санкт-Петербурга» при подготовке решений об условиях приватизации (продажи) объектов недвижимости».

2. Адрес(а) объекта(ов) по запросу:

Санкт-Петербург, город Кронштадт, улица Аммермана, дом 46, литера А.

3. Функциональная(ые) зона(ы) в соответствии с Законом СПб от 22.12.2005 № 728-99 "О Генеральном плане Санкт-Петербурга" (в редакции Закона СПб от 19.12.2018 № 763-161):

2ЖД - Зона малоэтажной многоквартирной жилой застройки, с включением объектов общественно-деловой застройки и инженерной инфраструктуры, связанных с обслуживанием данной зоны.

4. Территориальная(ые) зона(ы) в соответствии с постановлением Правительства Санкт-Петербурга от 21.06.2016 № 524 «О Правилах землепользования и застройки Санкт-Петербурга» (в редакции постановления Правительства Санкт-Петербурга от 17.02.2020 № 82 (далее - Правила)):

Т2ЖД2 - Многофункциональная зона малоэтажных многоквартирных жилых домов и объектов общественно-деловой застройки, расположенных в границах исторической застройки пригородов с включением объектов инженерной инфраструктуры.

5. Наличие объектов и территорий культурного наследия:

В границах объединенных зон охраны объектов культурного наследия (ОЗ-2(50)01). Объекты культурного наследия не выявлены.



6. Градостроительная документация по планировке территории – проект детальной планировки (далее - ПДП), проект планировки и межевания (далее - ППТ и ПМ):

Решением Исполнительного комитета Ленинградского городского Совета депутатов трудящихся от 06.05.1968 № 385 утвержден Проект планировки территории города Кронштадта и проекта детальной планировки центральной части города Кронштадта, в границах которой расположен рассматриваемый земельный участок.

Распоряжение на разработку ППТ и ПМ отсутствует.

-
7. Закон СПб от 08.10.2007 № 430-85 «О зеленых насаждениях общего пользования» (ред. от 15.03.2019, с изм. от 28.03.2019):

Участок отсутствует в Перечне зеленых насаждений общего пользования городского значения, в Перечне зеленых насаждений общего пользования местного значения и в Перечне территорий зеленых насаждений общего пользования резерва озеленения, указанных в приложениях 1, 4 и 7 к Закону.

-
8. Наличие иных градостроительных ограничений:

Земельный участок расположен:

- в охранной зоне газораспределительной сети;
- в охранной зоне водопроводных сетей;
- в охранной зоне канализационных сетей;
- в границе водоохранной зоны водного объекта;
- в охранной зоне сетей связи и сооружений связи.

-
9. Дополнительная информация:

Согласно сведениям Федеральной государственной кадастровой палаты земельный участок под рассматриваемым Объектом прошел кадастровый учет, присвоен кадастровый номер 78:34:0010311:7, площадь 1393 кв.м, вид разрешенного использования - для размещения жилого дома (жилых домов).

Комитет письмом от 30.08.2019 № 01-21-18-31654/19 в адрес СПб ГБУ «Управление инвестиций» Комитета по инвестициям Санкт-Петербурга направил сведения в отношении земельного участка по рассматриваемому адресу, для подготовки документации о проведении аукциона в целях реконструкции объекта недвижимости под малоэтажную многоквартирную жилую застройку.

Получение разрешений на условно разрешенный вид использования земельного участка или объекта капитального строительства (в случае необходимости) осуществляется в соответствии с постановлением Правительства Санкт-Петербурга от 28.04.2009 №480 по заявлению правообладателя земельного участка в Комиссию по землепользованию и застройке Санкт-Петербурга.

ЗАКЛЮЧЕНИЕ:

Виды разрешенного использования земельного участка и объекта (объектов) капитального строительства установлены градостроительным регламентом указанной территориальной зоны.

В соответствии с п. 1.2.9. Приложения 8 ПЗЗ жилые дома размещаются на земельных участках с видами разрешенного использования «малоэтажная многоквартирная жилая

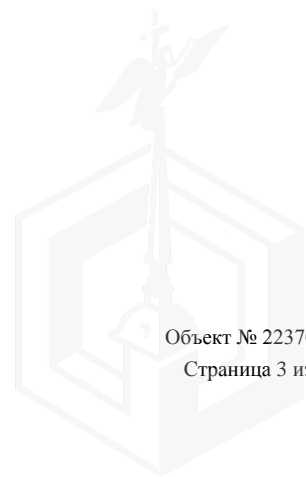
застройка» (код 2.1.1), «среднеэтажная жилая застройка» (код 2.5), «многоэтажная жилая застройка (высотная застройка)» (код 2.6) при возможности их обеспечения объектами обслуживания жилой застройки с кодами 3.4.1 (поликлиники) и 3.5.1 (детские сады, школы).

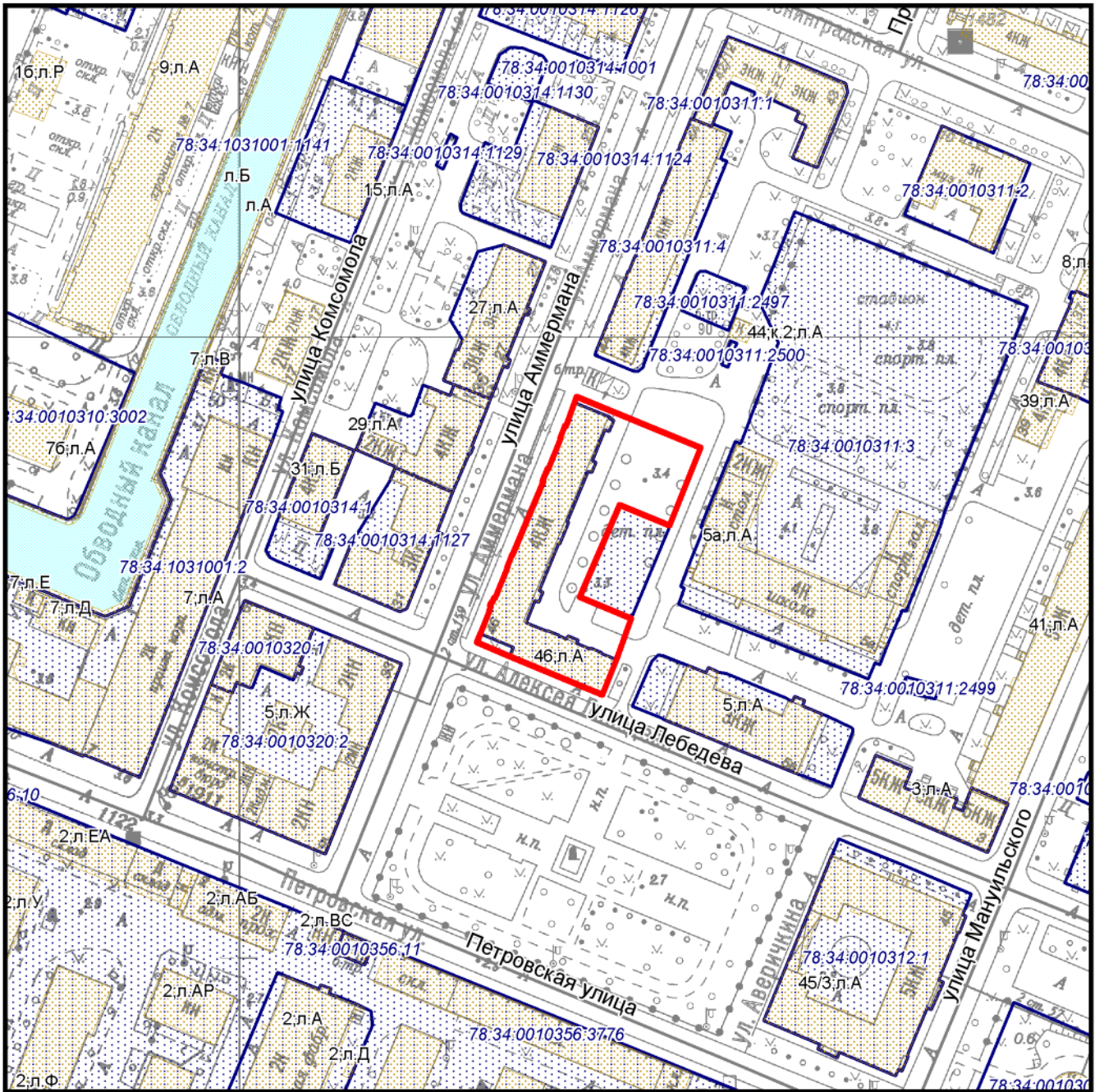
Приложение:

Схема с ориентировочными границами земельного участка М 1:2000 - 1 л. в 1 экз.

Первый заместитель председателя Комитета

П.С. Соколов





— - ориентировочные границы

Схема земельного участка по адресу:
 Санкт-Петербург, город Кронштадт, улица
 Аммермана, дом 46, литера А.

М 1:2000
 2521-04,2522-01
 2621-16,2622-13



ПРАВИТЕЛЬСТВО САНКТ-ПЕТЕРБУРГА
КОМИТЕТ ПО ГОСУДАРСТВЕННОМУ
КОНТРОЛЮ, ИСПОЛЬЗОВАНИЮ
И ОХРАНЕ ПАМЯТНИКОВ
ИСТОРИИ И КУЛЬТУРЫ
(КГИОП)

пл. Ломоносова, д. 1, Санкт-Петербург, 191023
Тел. (812) 315-43-03, (812) 571-64-31, Факс (812) 710-42-45
E-mail: kgiop@gov.spb.ru
<https://www.gov.spb.ru>, <http://kgiop.ru>

Комитет имущественных
отношений

СПБГКУ «Имущество
Санкт-Петербурга»

№01-25-7743/20-0-1 от 12.05.2020 __
На № 04-07-9930/20-0-0 от 22.04.2020

В ответ на ваш запрос сведений об объекте, расположенном по адресу: Санкт-Петербург, город Кронштадт, ул. Аммермана, д. 46, литера А, КГИОП сообщает следующее.

Испрашиваемый объект не является объектом (выявленным объектом) культурного наследия (далее - ОКН), к ОКН непосредственно не примыкает.

Согласно Федеральному закону от 25.06.2002 № 73-ФЗ земельный участок находится вне защитных зон объектов культурного наследия.

Согласно Закону Санкт-Петербурга от 19.01.2009 № 820-7 «О границах объединенных зон охраны объектов культурного наследия, расположенных на территории Санкт-Петербурга, режимах использования земель и требованиях к градостроительным регламентам в границах указанных зон» (ред. 07.07.2016), испрашиваемый объект расположен в границах единой охранной зоны ОЗ-2(50)01 (Кронштадтский район Санкт-Петербурга).

Здание 1937 года постройки, каменное, является историческим, формирует уличный фронт.

Согласно общим требованиям режима ОЗ-2(50)01:

16.1.3. Запрещается снос (демонтаж) исторических зданий. Настоящий запрет не распространяется на случаи разборки отдельных строительных конструкций, аварийное состояние которых установлено в соответствии с требованиями действующих документов по стандартизации (в том числе межгосударственных стандартов).

Правообладатель земельного участка, на котором располагалось историческое здание, формирующее уличный фронт, обязан осуществить его восстановление в части внешнего облика, воспринимаемого с открытых городских пространств, в случае полной или частичной утраты исторического здания, в том числе в результате разборки отдельных строительных конструкций, аварийное состояние которых было установлено в соответствии с требованиями действующих документов по стандартизации (в том числе межгосударственных стандартов).

16.1.4. Запрещается изменение внешнего облика исторических зданий, а также восстановленных объектов исторической застройки, за исключением случаев, предусмотренных настоящим пунктом.

В отношении исторических зданий, а также восстановленных объектов исторической застройки может выполняться:

а) увеличение высоты дворовых корпусов и зданий, формирующих внутриквартальную застройку, но не выше меньшего по высоте из лицевых корпусов, расположенных перед соответствующим дворовым корпусом (зданием);

б) устройство мансард с повышением отметки конька

ДОКУМЕНТ ПОДПИСАН
ЭЛЕКТРОННОЙ ПОДПИСЬЮ

Сертификат 0765C4998E9C85ADEA11C00AAFAVED09
Владелец Козырева Екатерина Андреевна
Действителен с 19.11.2019 по 19.11.2020

на лицевых корпусах при условии сохранения конфигурации лицевого ската крыши и угла наклона, размеров и конфигурации исторических проемов, расположенных на лицевом скате крыши, а также исторических проемов, визуально воспринимаемых с открытых городских пространств;

на воспринимаемых с открытых городских пространств дворовых корпусах и зданиях, формирующих внутриквартальную застройку, в том числе с частичным изменением конфигурации крыши при условии сохранения угла наклона, размеров и конфигурации исторических проемов, визуально воспринимаемых с открытых городских пространств;

в) устройство мансард на не воспринимаемых с открытых городских пространств дворовых корпусах и зданиях, формирующих внутриквартальную застройку;

г) перекрытие дворовых пространств, не превышающее существующую высотную отметку крыши меньшего по высоте из лицевых корпусов, расположенного непосредственно перед соответствующим дворовым пространством;

д) локальные изменения архитектурного решения лицевых фасадов после получения положительного заключения государственного органа охраны объектов культурного наследия;

е) изменение дворовых фасадов;

ж) восстановление утраченных элементов исторического архитектурного решения после получения положительного заключения государственного органа охраны объектов культурного наследия.

Дополнительно сообщаем, что до проведения работ по демонтажу и воссозданию аварийного исторического здания необходимо подать проектную документацию в КГИОП в установленном порядке.

**Начальник Управления зон
охраны объектов культурного
наследия**

Е.А. Козырева





МЧС РОССИИ

ГЛАВНОЕ УПРАВЛЕНИЕ
МИНИСТЕРСТВА РОССИЙСКОЙ ФЕДЕРАЦИИ
ПО ДЕЛАМ ГРАЖДАНСКОЙ ОБОРОНЫ,
ЧРЕЗВЫЧАЙНЫМ СИТУАЦИЯМ И ЛИКВИДАЦИИ
ПОСЛЕДСТВИЙ СТИХИЙНЫХ БЕДСТВИЙ
ПО Г. САНКТ-ПЕТЕРБУРГУ
(Главное управление МЧС России
по г. Санкт-Петербургу)

наб. р. Мойки, 85, Санкт-Петербург, 190000
тел. (812) 718-25-05, факс (812) 571-53-34

20.05 2020 № 8752-5-1-2

На № 04-02-10083/20-0-0 от 23.04.2020

№ 04-02-10085/20-0-0 от 23.04.2020

№ 04-02-9872/20-0-0 от 20.04.2020

№ 04-02-9863/20-0-0 от 20.04.2020

О предоставлении учетных данных

Начальнику Управления приватизации
и арендных отношений
СПб ГКУ "Имущество
Санкт-Петербурга"

О.А. Ворохобиной

ул. Новгородская, д. 20, лит. А, пом. 2-Н
Санкт-Петербург, 191124

На Ваш запрос сообщаю, что по учетным данным Главного управления МЧС России по Санкт-Петербургу, объекты недвижимости, расположенные по адресам:

- Санкт-Петербург, Московский пр., д. 4, лит. А, пом. 1-Н (1 этаж);
- Санкт-Петербург, Саперный пер., д. 16/36, лит. А, пом. 22-Н;
- Санкт-Петербург, Серпуховская ул., д. 44, лит. А, пом. 2-Н;
- Санкт-Петербург, ул. Верейская, д. 29, лит. А, пом. 2-Н;
- Санкт-Петербург, ул. Большая Зеленина, д. 2/42, лит. А, пом. 5-Н (1 этаж);
- Санкт-Петербург, пр. Энгельса, д. 131, к. 1, лит. А, пом. 9-Н;
- Санкт-Петербург, г. Красное Село, п. Хвойный, д. 55, лит. А;
- Санкт-Петербург, г. Красное Село, п. Хвойный, д. 63, лит. А;
- Санкт-Петербург, Бронницкая ул., д. 17, лит. А, пом. 3-Н, 4-Н;
- Санкт-Петербург, ул. Подвойского, д. 16, к. 1, лит. Д, пом. 2-Н, 3-Н, 8-Н, 9-Н, 10-Н, 13-Н, 11-Н;
- Санкт-Петербург, г. Зеленогорск, Кавалерийская ул., д. 6, лит. А;
- Санкт-Петербург, ул. Полтавская, д. 10, лит. А;
- Санкт-Петербург, г. Сестрорецк, Федотовская дорожка, д. 19, лит. А;
- Санкт-Петербург, ш. Революции, д. 73, лит. А;
- Санкт-Петербург, Объездное шоссе, д. 60, лит. А, О, Д, Ц;
- Санкт-Петербург, ул. Передовиков, д. 20, лит. А;
- Санкт-Петербург, Майков пер., д. 4а, лит. А;
- Санкт-Петербург, Рижский пр., д. 70, лит. Р;
- Санкт-Петербург, ул. Шкапина, д. 36-38-40, лит. А;
- Санкт-Петербург, 4-я линия В.О., д. 51, лит. А;

СПб ГКУ "Имущество СПб"
№ 04-02-24806/20-0-0
от 25.05.2020



Санкт-Петербург, г. Кронштадт, ул. Аммермана, д. 46, лит. А;
Санкт-Петербург, ул. Черняховского, д. 56;
Санкт-Петербург, наб. Бумажного канала, д. 12, лит. Л, А, Г;
Санкт-Петербург, г. Ломоносов, Морская ул., д. 58, лит. А
не являются объектами гражданской обороны.

Для получения заключения о наличии/отсутствии объекта гражданской обороны по адресу: Санкт-Петербург, Московский пр., д. 36, лит. А, пом. 10-Н необходимо представить в адрес Главного управления ситуационный план объекта недвижимости и план вторичного объекта (помещения).

Врио заместителя начальника Главного управления
(по гражданской обороне и защите населения)

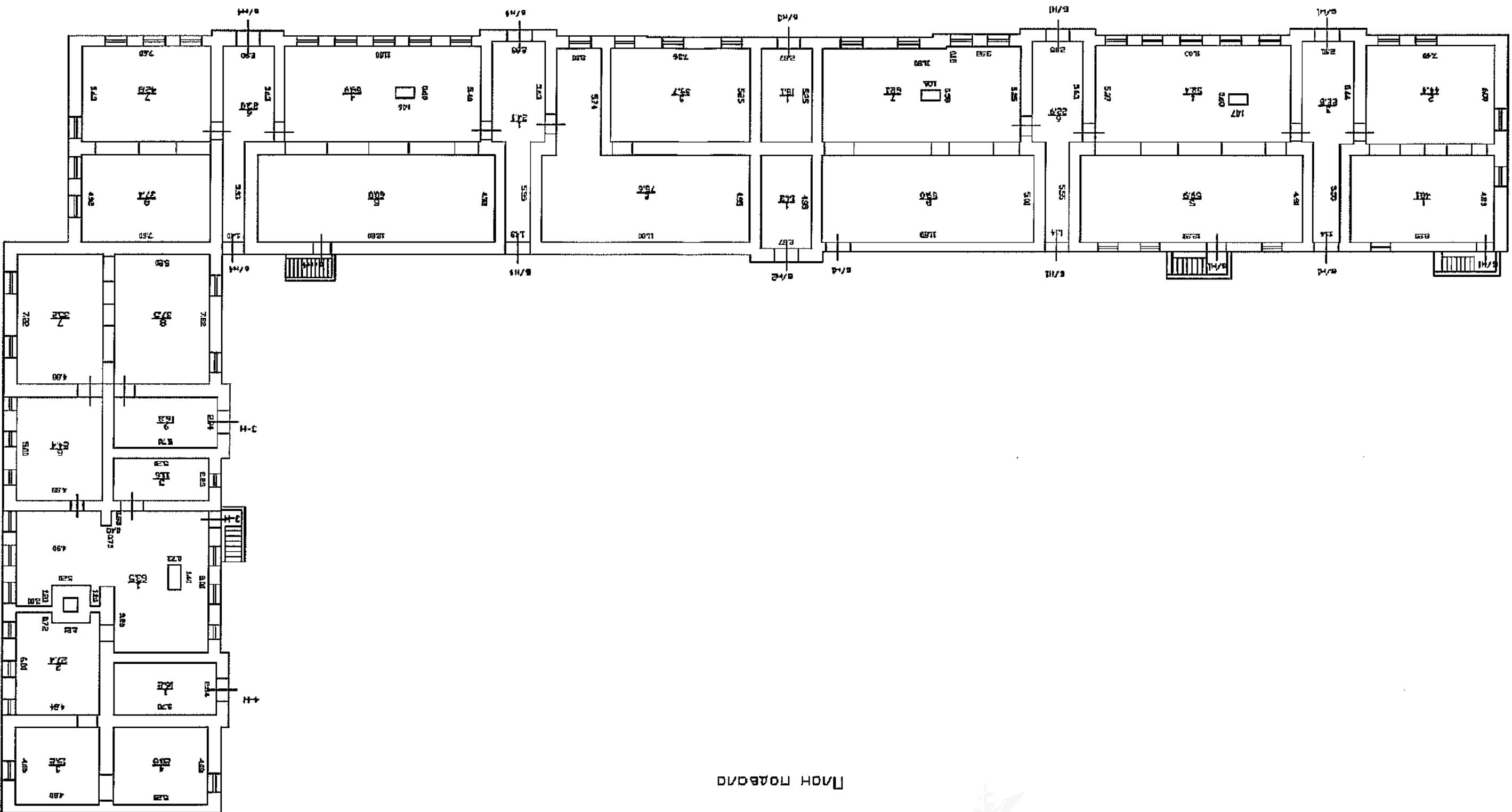


Е.В. Цыганов





ПЛОХ ПОДБОД

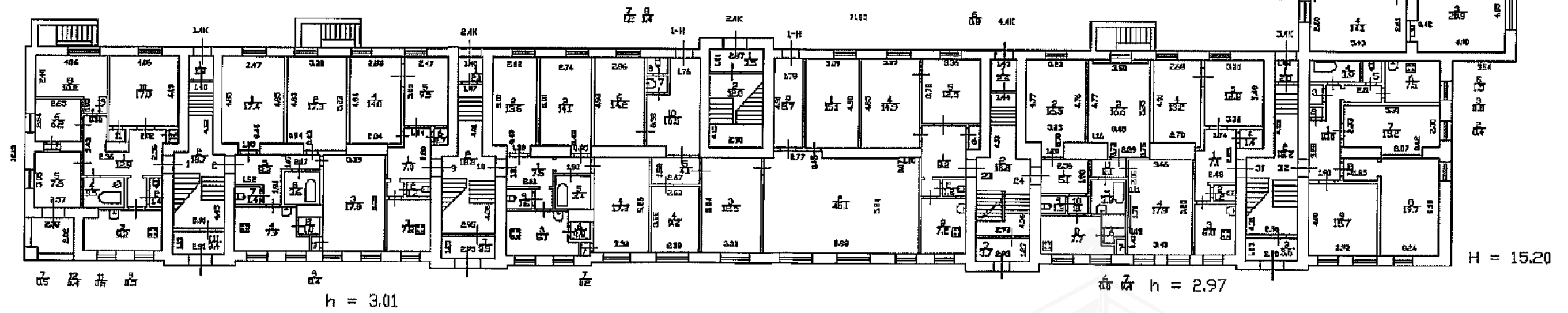


h = 6.07

h = 2.00

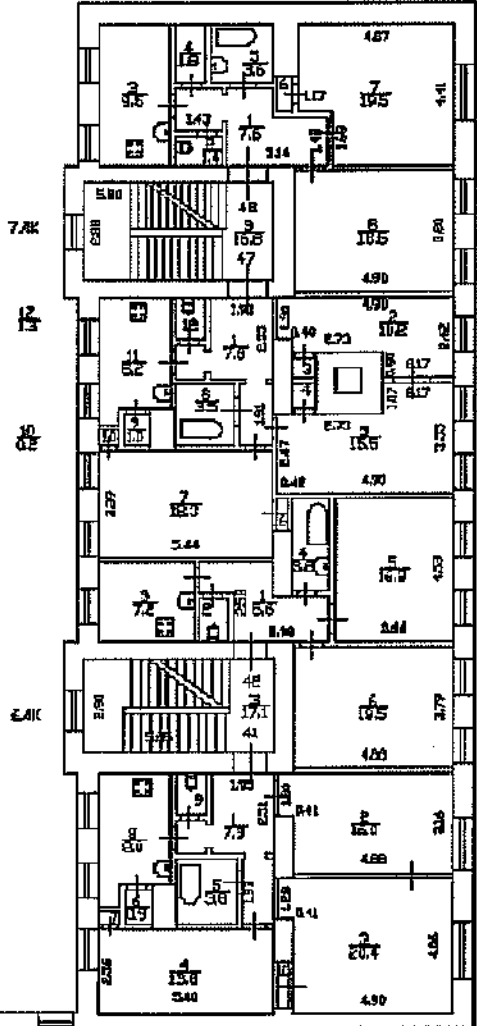
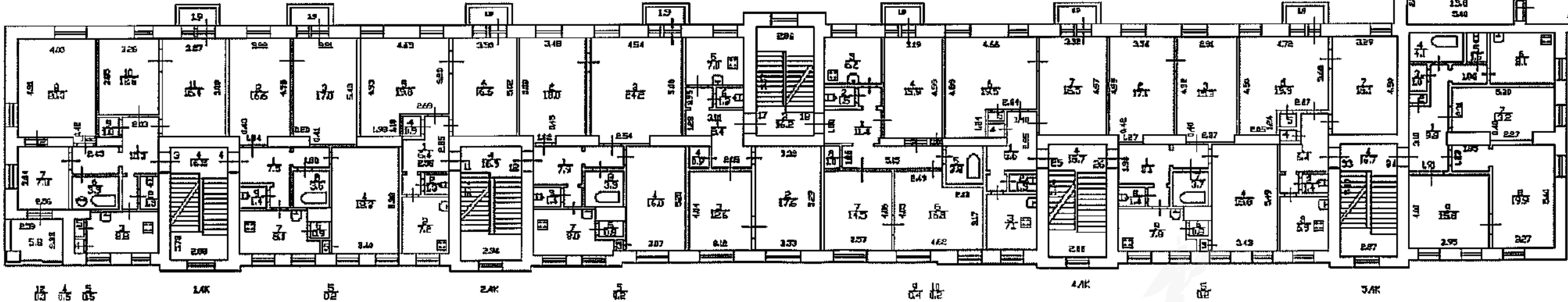
План 1 этажа

h = 3.01



План 2 этажа

h = 3.15

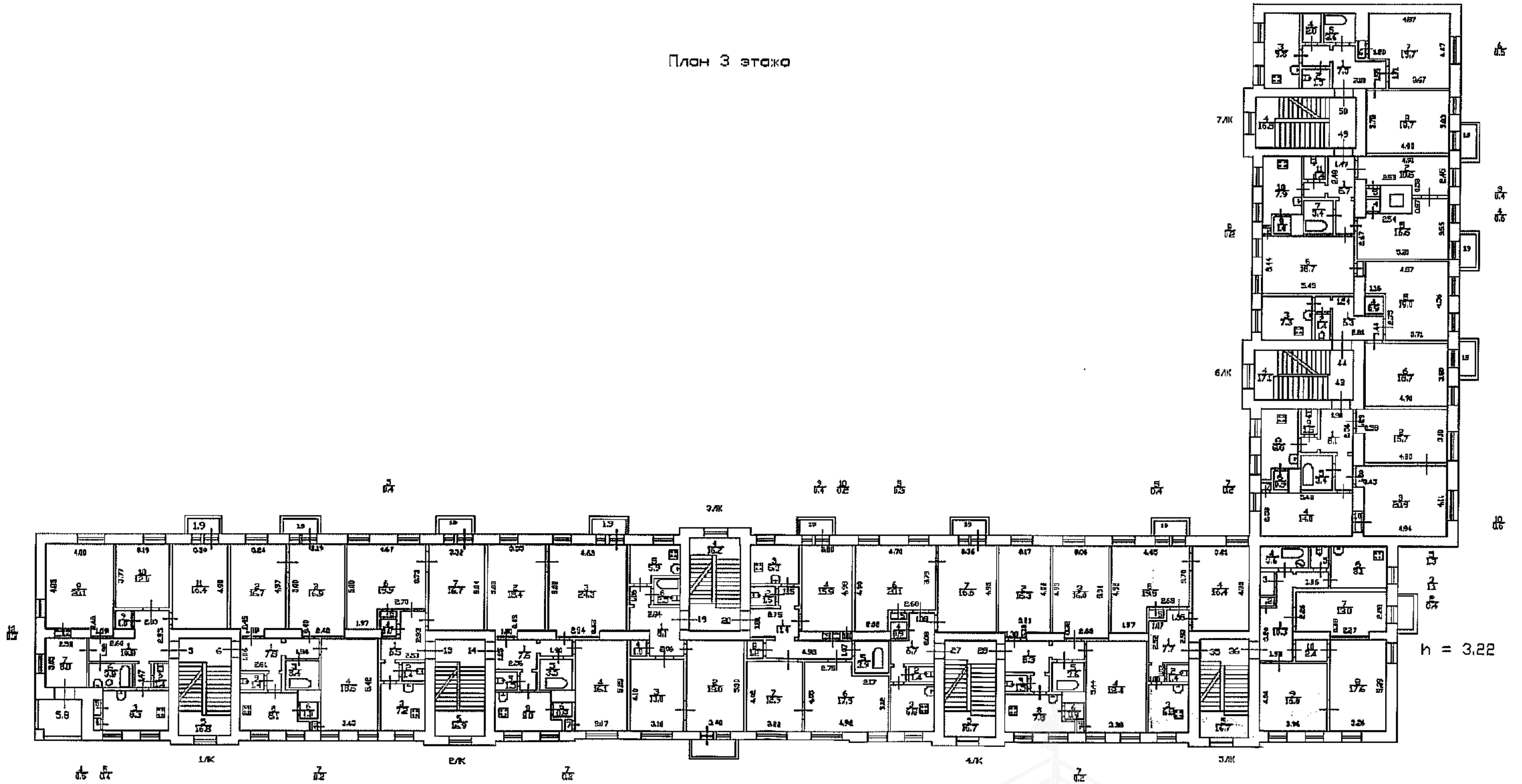


h = 3.15

h = 3.20



План 3 этажа



h = 3.22

План 4 этажа

