

ПРАВИТЕЛЬСТВО САНКТ- ПЕТЕРБУРГА
КОМИТЕТ ИМУЩЕСТВЕННЫХ ОТНОШЕНИЙ САНКТ-ПЕТЕРБУРГА

РЕШЕНИЕ

о проведении аукциона на право заключения договора аренды объекта нежилого фонда, находящегося в государственной собственности Санкт-Петербурга, для субъектов малого и среднего предпринимательства в Санкт-Петербурге и организаций, образующих инфраструктуру поддержки малого и среднего предпринимательства в Санкт-Петербурге

от 7.11.2020

№ УР04Ф--3009/20

В соответствии с распоряжением Комитета имущественных отношений Санкт-Петербурга от 31.07.2019 № 127-р «О проведении аукционов на право заключения договоров аренды объектов нежилого фонда, находящихся в государственной собственности Санкт-Петербурга»:

1. Провести торги в форме аукциона на право заключения договора аренды объекта нежилого фонда (далее – Аукцион), находящегося в государственной собственности Санкт-Петербурга (далее – Объект), среди субъектов малого и среднего предпринимательства в Санкт-Петербурге и организаций, образующих инфраструктуру поддержки малого и среднего предпринимательства в Санкт-Петербурге, расположенного по адресу: Санкт-Петербург, Рижский пр., д. 48, лит. А, пом. 1-Н.

Район Санкт-Петербурга: Адмиралтейский

Кадастровый номер: 78:32:0001657:3399

Этаж: 1

Общая площадь помещения: 159,7 кв. м

Входы: 1 отдельный с улицы, 1 отдельный со двора

Элементы благоустройства: электроснабжение, водоснабжение, отопление, канализация

Целевое назначение: нежилое

2. Санкт-Петербургскому государственному казенному учреждению «Имущество Санкт-Петербурга» обеспечить организацию Аукциона.

3. Проведение Аукциона осуществляется в электронной форме.

4. Установить, что:

4.1. Договор аренды Объекта заключается на 10 лет.

4.2. Начальная цена составляет 1 296 286,20 (один миллион двести девяносто шесть тысяч двести восемьдесят шесть рублей 20 копеек)

5. Ограничения, обременения в отношении Объекта, определяемые в соответствии с заключениями уполномоченных исполнительных органов государственной власти и сведениями из Единого государственного реестра недвижимости:

Объект расположен в границах зон охраны и (или) заповитных зон объектов культурного наследия на территории Санкт-Петербурга: Единая зона регулирования застройки и хозяйственной деятельности 2 (участок ОЗРЗ-2(32)).

6. Информация о наличии (отсутствии) перепланировок Объекта, не согласованных в установленном порядке: самовольная перепланировка.

7. Информация о наличии (отсутствии) технологического присоединения энергопринимающих устройств, необходимых для электроснабжения Объекта, к электрическим сетям: 3 кВт.

Заместитель
председателя Комитета

А.В.Герман

ДОКУМЕНТ ПОДПИСАН
ЭЛЕКТРОННОЙ ПОДПИСЬЮ

Сертификат 112B76000EACF99D47E1D10226E18966
Владелец Герман Александр Викторович
Действителен с 05.08.2020 по 05.08.2021

арендной платы за нежилое помещение
к договору аренды нежилого фонда

№ _____ от _____ г. по адресу:
198020, г. Санкт-Петербург, Рижский проспект, д. 48, литера А, помещение N 1-Н

1. СПРАВОЧНЫЕ ДАННЫЕ

- 1.1. Наименование предприятия, арендующего данное помещение
1.2. Существующие ограничения на использование объекта
Офисное: нет Торговое: нет Промышленное: нет
1.3. Арендваемая площадь (м.кв.): 159.70
1.4. Занимаемые этажи: 1 этаж
- 1.5. Состояние помещения: удовлетворительное
1.6. Вход в помещение: отдельный с улицы
1.7. Тип здания: капитальное
1.8. Благоустройства: Водоснабжение: есть; Электроснабжение: есть;
Отопление: есть; Канализация: есть;
1.9. Коэффициент социальной значимости арендатора: 1.00
1.10. Расположение:
Зона: 2
Координата X: 111 773 Координата Y: 91 754

Тех.этаж: нет;

2. РАСЧЕТ АРЕНДНОЙ ПЛАТЫ

2.1. Расчетные коэффициенты

Базовая ставка	9 527.000
Арендный	0.700
Местоположения	0.815
Площади	1.008
Занимаемых этажей	1.000
Состояния помещения	0.920
Входа в помещение	1.000
Типа здания	1.000
Элементов благоустройства	
- водоснабжения	1.000
- канализации	1.000
- отопления	1.000
- электричества	1.000
Ставка арендной платы в РУБ. за м.кв. в год (без льгот):	5 040.344
Ставка арендной платы в РУБ. за м.кв. в год:	5 040.344

Индекс изменения размеров ставки арендной платы 1.610407610

Наилучшее использование: Торговля

Арендная плата при наилучшем использовании:

Без льгот:

В год: 1 296 286.20 руб. в квартал: 324 071.55 руб. в месяц: 108 023.85 руб.

Средняя стоимость 1 кв.м. в год: 8 117.01 руб.

Общая арендуемая площадь по договору: 159.70 (помещений: 1)

Количество объектов в расчете: 1

Арендная плата при наилучшем использовании:

Без льгот:

В год: 1 296 286.20 руб. в квартал: 324 071.55 руб. в месяц: 108 023.85 руб.

С учетом коэффициента социальной значимости:

В год: 1 296 286.20 руб. в квартал: 324 071.55 руб. в месяц: 108 023.85 руб.

Средняя стоимость 1 кв.м. в год: 8 117.01 руб.

Дата расчета: 25.11.2020 Исполнитель: _____

Ченцова И.В.

Выписка из Единого государственного реестра недвижимости об объекте недвижимости

Сведения о характеристиках объекта недвижимости

На основании запроса от 02.10.2020, поступившего на рассмотрение 02.10.2020, сообщаем, что согласно записям Единого государственного реестра недвижимости:

Раздел 1 Лист 1

Помещение			
вид объекта недвижимости			
Лист №1 Раздел 1	Всего листов раздела 1: 2	Всего разделов: 3	Всего листов выписки: 5
7 октября 2020г. № КУВИ-002/2020-26130931			
Кадастровый номер:	78:32:0001657:3399		
Номер кадастрового квартала:	78:32:0001657		
Дата присвоения кадастрового номера:	14.09.2012		
Ранее присвоенный государственный учетный номер:	Кадастровый номер 78:32:1657:0:15:2		
Адрес:	Санкт-Петербург, пр-кт. Рижский, д. 48, литера. А, пом. 1-Н		
Площадь, м2:	159.7		
Назначение:	Нежилое помещение		
Наименование:	нежилые цели		
Номер, тип этажа, на котором расположено помещение, машино-место	Этаж №1		
Вид жилого помещения:	данные отсутствуют		
Кадастровая стоимость, руб.:	10774189.29		
Кадастровые номера иных объектов недвижимости, в пределах которых расположен объект недвижимости:	78:32:0001657:3012		
Кадастровые номера объектов недвижимости, из которых образован объект недвижимости:	данные отсутствуют		
Кадастровые номера образованных объектов недвижимости:	данные отсутствуют		
Сведения о включении объекта недвижимости в состав предприятия как имущественного комплекса:	данные отсутствуют		
Сведения о включении объекта недвижимости в состав единого недвижимого комплекса:	данные отсутствуют		
Виды разрешенного использования:	данные отсутствуют		
Сведения о включении объекта недвижимости в реестр объектов культурного наследия:	данные отсутствуют		
Сведения о кадастровом инженерере:	данные отсутствуют		


полное наименование должности	подпись	инициалы, фамилия
-------------------------------	---------	-------------------

М.П.

Помещение			
вид объекта недвижимости			
Лист №2 Раздел 1	Всего листов раздела 1: 2	Всего разделов: 3	Всего листов выписки: 5
7 октября 2020г. № КУВИ-002/2020-26130931			
Кадастровый номер:		78:32:0001657:3399	
Сведения об отнесении жилого помещения к определенному виду жилых помещений специализированного жилищного фонда, к жилым помещениям наемного дома социального использования или наемного дома коммерческого использования:		данные отсутствуют	
Статус записи об объекте недвижимости:		Сведения об объекте недвижимости имеют статус "актуальные, ранее учтенные"	
Особые отметки:		данные отсутствуют	
Получатель выписки:		Ваулина Анастасия Андреевна (представитель заявителя), Заявитель: САНКТ-ПЕТЕРБУРГСКОЕ ГОСУДАРСТВЕННОЕ КАЗЕННОЕ УЧРЕЖДЕНИЕ "ИМУЩЕСТВО САНКТ-ПЕТЕРБУРГА"	

полное наименование должности	подпись	инициалы, фамилия

М.П.



Выписка из Единого государственного реестра недвижимости об объекте недвижимости


Сведения о зарегистрированных правах

Помещение			
вид объекта недвижимости			
Лист №1 Раздел 2	Всего листов раздела 2: 2	Всего разделов: 3	Всего листов выписки: 5
7 октября 2020г. № КУВИ-002/2020-26130931			
Кадастровый номер:		78:32:0001657:3399	

1	Правообладатель (правообладатели):	1.1	Санкт-Петербург
2	Вид, номер и дата государственной регистрации права:	2.1	Собственность 78-01-37/2002-217.1 12.03.2002 00:00:00
3	Ограничение прав и обременение объекта недвижимости:	не зарегистрировано	
4	Договоры участия в долевом строительстве:	не зарегистрировано	
5	Заявленные в судебном порядке права требования:	данные отсутствуют	
6	Сведения о возражении в отношении зарегистрированного права:	данные отсутствуют	
7	Сведения о наличии решения об изъятии объекта недвижимости для государственных и муниципальных нужд:	данные отсутствуют	
8	Сведения о невозможности государственной регистрации без личного участия правообладателя или его законного представителя:	данные отсутствуют	
9	Правопритязания и сведения о наличии поступивших, но не рассмотренных заявлений о проведении государственной регистрации права (перехода, прекращения права), ограничения права или обременения объекта недвижимости, сделки в отношении объекта недвижимости	отсутствуют	

полное наименование должности	подпись	инициалы, фамилия


М.П.



Помещение			
вид объекта недвижимости			
Лист №2 Раздел 2	Всего листов раздела 2: 2	Всего разделов: 3	Всего листов выписки: 5
7 октября 2020г. № КУВИ-002/2020-26130931			
Кадастровый номер:		78:32:0001657:3399	
10	Сведения об осуществлении государственной регистрации сделки, права, ограничения права без необходимого в силу закона согласия третьего лица, органа:	данные отсутствуют	

полное наименование должности	подпись	инициалы, фамилия
-------------------------------	---------	-------------------

М.П.



Выписка из Единого государственного реестра недвижимости об объекте недвижимости
 План расположения помещения, машино-места на этаже (плане этажа)

Помещение			
вид объекта недвижимости			

Лист №1 Раздел 8	Всего листов раздела 8: 1	Всего разделов: 3	Всего листов выписки: 5
------------------	---------------------------	-------------------	-------------------------

7 октября 2020г. № КУВИ-002/2020-26130931

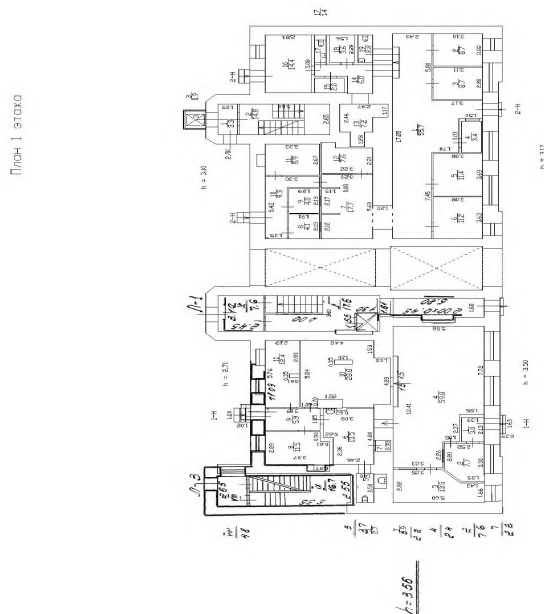
Кадастровый номер: 78:32:0001657:3399

Кадастровый номер: 78:32:0001657:3399

Номер этажа (этажей): 1

78:32:0001657:3399


1



Масштаб 1: _____ Условные обозначения: _____

полное наименование должности	подпись	инициалы, фамилия
-------------------------------	---------	-------------------

М.П.





ПАО "Ленэнерго"

183639

Аршинова

**ПУБЛИЧНОЕ АКЦИОНЕРНОЕ ОБЩЕСТВО
ЭНЕРГЕТИКИ И ЭЛЕКТРИФИКАЦИИ «ЛЕНЭНЕРГО»**

площадь Конституции, д. 1, Санкт-Петербург, 196247

тел.: 8 (800) 700-14-71, факс: 8 (812) 494-32-54, e-mail: office@lenenergo.ru, горячая линия: 8 (812) 494-31-71

А К Т**об осуществлении технологического присоединения**№ 15-39627от "21" 06 20 16г.

Публичное акционерное общество энергетики и электрификации «Ленэнерго»,

(полное наименование сетевой организации)

именуемое в дальнейшем сетевой организацией, в лице

Начальника департамента технологического присоединения по СПб Тарараксина Леонида Вадимовича,

(должность, Ф И О лица – представителя сетевой организации)

действующего на основании

доверенности №399-15 от 07.10.2015г.

(устава, доверенности, иных документов)

с одной стороны, и

Комитет имущественных отношений Санкт-Петербурга,

(полное наименование заявителя – юридического лица, Ф И О. заявителя – физического лица)

именуемый в дальнейшем заявителем с другой стороны, вместе именуемые сторонами, оформили и подписали настоящий акт о нижеследующем.

Характеристики выполненного присоединения:

максимальная мощность: **3 (три) кВт**, с учетом опосредованно присоединенных энергопринимающих устройств субабонентов.**Энергопринимающие устройства заявителя: ВРУ объекта в совокупности с питающей, распределительной и групповой сетями.**

№ объекта	Наименование объекта	Адрес объекта
1	Нежилое помещение	Санкт-Петербург, Рижский проспект, д. 48, литера А, помещение 1Н



ПАО "Ленэнерго"
№ 183639
Джислова

Перечень точек присоединения:

№ объекта	Точка присоединения	Источник питания (наименование питающих линий)	Описание точки присоединения	Уровень напряжения (кВ)	Максимальная мощность (кВт)	Категория надежности электроснабжения	Предельное значение коэффициента реактивной мощности (tg φ)	Устройства защиты, релейной защиты, противоаварийной и режимной автоматики
1	РУ-0,38 кВ ТП-5191 (через распределительную сеть дома)	ПС-18 (РТП-5560, ТП-5191, ф.18-56)	контактные соединения коммутационных аппаратов в РУ-0,38 кВ ТП-5191 и кабельных наконечников кабельной линии 0,38 кВ, отходящей в сторону ГРЩ дома №48, лит.А по Рижскому пр.. (через распределительную сеть дома)	0,38/ 0,22	3	3	0,35	.

Приборы учета (измерительные комплексы):

№ объекта	Точка присоединения	Приборы учета			Измерительные трансформаторы тока				Измерительные трансформаторы напряжения			
		Место установки	Тип	Класс точности	Место установки	Тип	Коэффициент трансформации	Класс точности	Место установки	Тип	Коэффициент трансформации	Класс точности
1	Учет электроэнергии организован в соответствии с требованиями раздела X Основных положений функционирования розничных рынков, утвержденных Постановлением Правительства РФ № 442 от 04.05.2012 г.											

Стороны подтверждают, что технологическое присоединение энергопринимающих устройств (энергетических установок) к электрической сети сетевой организации выполнено в соответствии с правилами и нормами. Заявитель претензий по оказанию услуг к сетевой организации не имеет.

Подписи сторон:

Сетевая организация:
ПАО «Ленэнерго»

Начальник департамента технологического присоединения по СПб

/Тарараксин Л.В./



Заявитель:
КИО СПб

Начальник Управления анализа
Председатель Комитета с объектами недвижимости

/Лудинова Ю.В./

Дов. от 21.04.2016 № 38831-42





ПРАВИТЕЛЬСТВО САНКТ-ПЕТЕРБУРГА
КОМИТЕТ ПО КОНТРОЛЮ ЗА ИМУЩЕСТВОМ
САНКТ-ПЕТЕРБУРГА

АКТ
обследования объекта нежилого фонда

Санкт-Петербург

12 ноября 2020 года

Обследование начато в «11» час. «24» мин.
Обследование окончено в «11» час. «39» мин.

На основании приказа Комитета по контролю за имуществом Санкт-Петербурга от 11 ноября 2020 года № 7525-по сотрудниками Комитета по контролю за имуществом Санкт-Петербурга: главным специалистом отдела контроля имущества Управления контроля использования имущества южных районов Санкт-Петербурга Агаевой Е.В.; ведущим специалистом отдела контроля имущества Управления контроля использования имущества южных районов Санкт-Петербурга Малышко Ю.М.

в присутствии:

проведено обследование здания (части здания), помещения (части помещения), сооружения, прочих составляющих здания (сооружения), расположенного по адресу: Санкт-Петербург, проспект Рижский, дом 48, литера А, помещение 1-Н (далее – Объект).

Кадастровый номер Объекта: 78:32:0001657:3399.

Реестровый номер Объекта (при наличии): 0002K0801H0001.

Технические характеристики Объекта согласно информационным ресурсам и технической документации (при наличии): площадь: 159.7 кв.м; этаж: первый; вход: отдельный вход с улицы, отдельный вход со двора; элементы благоустройства: теплоснабжение, водоснабжение/водоотведение, электроснабжение.

Статус объекта культурного наследия: отсутствует.

Основание пользования (при наличии): отсутствует.

В ходе обследования проводилось: осмотр, фотофиксация (Canon IXUS 180(№ 3400444)).

Обследование проводилось с использованием документов технического и кадастрового учета: выписки из ЕГРН, являющейся приложением к обращению Санкт-Петербургского государственного казенного учреждения «Имущество Санкт-Петербурга» от 27.10.2020 № 04-07-23252/20-0-0.

В результате проведения обследования установлено:

Доступ:

Обеспечен

Не обеспечен

Объект:

Используется

Не используется

Состояние Объекта*:

Евростандарт

Удовлетворительное

Отличное

Неудовлетворительное

Нормальное

Вид использования Объекта: не используется.

Пользователь: отсутствует.

Перепланировка/переустройство: в ч.п. 11 Объекта снаружи заложен оконный проем (фото 3).

Иные лица, использующие Объект: отсутствует.

Подключение к сетям инженерного обеспечения (при наличии):

электроснабжения

_____ (указывается основание подключения (при наличии))**

газоснабжения

_____ (указывается основание подключения(при наличии))**

водоснабжения/водоотведения

_____ (указывается основание подключения (при наличии))**

теплоснабжения

_____ (указывается основание подключения(при наличии))**

Применение контрольно-кассовой техники на Объекте:

применяется

не применяется

Дополнительная информация: -.

Выявленные нарушения: несоответствие планировки Объекта документам технического и кадастрового учета.

Приложение:

Фототаблица

Иное:

Главный специалист

(должность лица, проводившего обследование)

Ведущий специалист

(должность лица, проводившего обследование)

Копии документов технического учета

(подпись)

/ Агаева Е.В. /

(фамилия, имя, отчество)

/ Малышко Ю.М. /

(фамилия, имя, отчество)

Копия акта получена ***

_____ (ФИО, должность уполномоченного лица (при наличии документов, подтверждающих полномочия))

В соответствии с классификацией состояния объектов, указанных в постановлении Правительства Санкт-Петербурга от 21.12.2005 № 1958 «О порядке определения базовых ставок и коэффициентов, применяемых при расчете арендной платы за объекты нежилого фонда, арендодателем которых является Санкт-Петербурга» Указывается на основании документов, представленных пользователем Объекта Предоставляется по запросу заинтересованного лица

ФОТОТАБЛИЦА

Фото 1	
Описание:	Адресная табличка на фасаде здания.

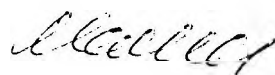
Фото 2	
Описание:	Вид на Объект с улицы.

Главный специалист

Ведущий специалист



Агаева Е.В.



Мальшко Ю.М.



Фото 3	
Описание:	Вид на Объект со двора, в ч.п. 11 Объекта снаружи заложен оконный проем.

Фото 4	
Описание:	Вид на ч.п. 11 Объекта.

Главный специалист



Ведущий специалист



Агаева Е.В.



Мальшко Ю.М.



Главный специалист



Ведущий специалист



Агаева Е.В.





Мальшко Ю.М.



Главный специалист
Ведущий специалист



Агаева Е.В.
Мальшко Ю.М.

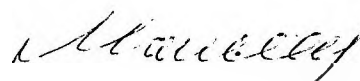


Главный специалист

Ведущий специалист



Агаева Е.В.



Мальшко Ю.М.

ФОТОТАБЛИЦА

Фото 1	
Описание:	Адресная табличка на фасаде здания.

Фото 2	
Описание:	Вид на Объект с улицы.

Главный специалист

Ведущий специалист

Агаева Е.В.

Мальшко Ю.М.

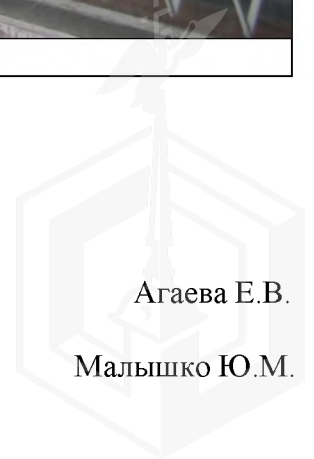

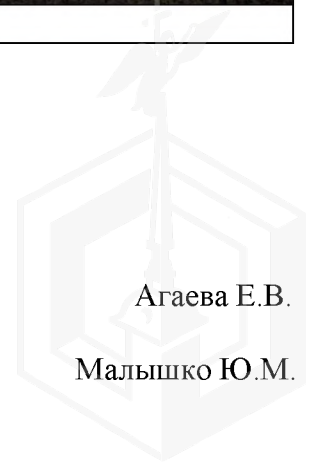


Фото 3	
Описание:	Вид на Объект со двора, в ч.п. 11 Объекта снаружи заложен оконный проем.

Фото 4	
Описание:	Вид на ч.п. 11 Объекта.

Главный специалист

Ведущий специалист



Агаева Е.В.

Мальшко Ю.М.



Главный специалист

Ведущий специалист



Агаева Е.В.

Малышко Ю.М.

Фото 7	
Описание:	Вид на ч.п. 2 Объекта.

Фото 8	
Описание:	Вид на ч.п. 4 Объекта.

Главный специалист

Ведущий специалист



Фото 9	
Описание:	Вид на ч.п. 1 Объекта.

Фото 10	
Описание:	Вид на ч.п. 3 Объекта.

Главный специалист

Ведущий специалист





ПРАВИТЕЛЬСТВО САНКТ-ПЕТЕРБУРГА

**КОМИТЕТ ПО ГОСУДАРСТВЕННОМУ
КОНТРОЛЮ, ИСПОЛЬЗОВАНИЮ
И ОХРАНЕ ПАМЯТНИКОВ
ИСТОРИИ И КУЛЬТУРЫ
(КГИОП)**

пл. Ломоносова, д.1, Санкт-Петербург, 191023
Тел. (812) 315-43-03, (812) 571-64-31, факс (812) 710-42-45
E-mail: kgiop@gov.spb.ru
<https://www.gov.spb.ru>, <http://kgiop.ru>

Начальнику Управления по работе с объектами нежилого фонда Агентства имущественных отношений Центрального направления СПб ИКУ "Имущество Санкт-Петербурга"

Шнитовой Н.В.

№ 01-25-16534/20-0-1/2

На № 04-07-19311/20-0-0 от 02.09.2020

Рег. № 01-25-16534/20-0-0 от 03.09.2020

Комитет по государственному контролю, использованию и охране памятников истории и культуры сообщает, что объект по адресу: **г.Санкт-Петербург, Рижский проспект, дом 48, литера А, пом. 1-Н** не относится к числу объектов (выявленных объектов) культурного наследия.

Объект расположен в границах зон охраны и (или) защитных зон объектов культурного наследия на территории Санкт-Петербурга: Единая зона регулирования застройки и хозяйственной деятельности 2 (участок ОЗРЗ-2(32)).

Требования по сохранению исторических зданий* и режим использования земель в границах зон охраны объектов культурного наследия на территории Санкт-Петербурга установлен Законом Санкт-Петербурга от 19.01.2009 N 820-7 (ред. от 07.07.2016) «О границах объединенных зон охраны объектов культурного наследия, расположенных на территории Санкт-Петербурга, режимах использования земель и требованиях к градостроительным регламентам в границах указанных зон».

* Исторические здания – здания (строения, сооружения) различных исторических периодов не состоящие на государственной охране как объекты культурного наследия: в центральных районах – построенные до 1917 г.; в остальных районах – до 1957 г. и деревянные 1-2 этажные здания, построенные до 1917 г. (год постройки включительно).

В соответствии с п.1 статьи 34.1. Федерального закона от 25.06.2002 № 73-ФЗ «Защитными зонами объектов культурного наследия являются территории, которые прилегают к включенным в реестр памятникам и ансамблям (за исключением указанных в пункте 2 настоящей статьи объектов культурного наследия) и в границах которых в целях обеспечения сохранности объектов культурного наследия и композиционно-видовых связей (панорам) запрещаются строительство объектов капитального строительства и их реконструкция, связанная с изменением их параметров (высоты, количества этажей, площади), за исключением строительства и реконструкции линейных объектов».

Начальник отдела информации об объектах культурного наследия и режимах зон охраны

Коробкова Е.В.

Иванов С.Е. (812)315-50-15

ДОКУМЕНТ ПОДПИСАН
ЭЛЕКТРОННОЙ ПОДПИСЬЮ

Сертификат 6E93BC0092AB13B14E72BFD2DA6344B1
Владелец Коробкова Елена Валентиновна
Действителен с 03.04.2020 по 03.04.2021