


Выписка из Единого государственного реестра недвижимости об основных характеристиках и зарегистрированных правах на объект недвижимости
Сведения об основных характеристиках объекта недвижимости


В Единый государственный реестр недвижимости внесены следующие сведения:

Земельный участок	
<small>(вид объекта недвижимости)</small>	
Лист № <u>Раздела 1</u>	Всего листов раздела <u>1</u> : _____
Всего разделов: _____	
Всего листов выписки: _____	
02.04.2020	
Кадастровый номер:	78:34:0004120:1512
Номер кадастрового квартала:	78:34:0004120
Дата присвоения кадастрового номера:	18.03.2020
Ранее присвоенный государственный учетный номер:	данные отсутствуют
Адрес:	установлено относительно ориентира, расположенного в границах участка. Ориентир г. Санкт-Петербург, Шуваловский проспект, дом 32, литера А, (участок 1). Почтовый адрес ориентира: Санкт-Петербург, пр-кт Шуваловский, д 32, литера А, (участок 1)
Площадь:	14137 +/- 29кв. м
Кадастровая стоимость, руб.:	40359684.54
Кадастровые номера расположенных в пределах земельного участка объектов недвижимости:	78:34:0004120:1162, 78:34:0004120:1157, 78:34:0004120:1154
Категория земель:	Земли населенных пунктов
Виды разрешенного использования:	Склады
Статус записи об объекте недвижимости:	Сведения об объекте недвижимости имеют статус "актуальные"
Особые отметки:	Граница земельного участка пересекает границы земельных участков (земельного участка) с кадастровыми номерами (кадастровым номером) 78:34:0004120:1497.
Получатель выписки:	Акционерное общество "Нордпайп"
ГЛАВНЫЙ СПЕЦИАЛИСТ-ЭКСПЕРТ <small>(полное наименование должности)</small>	Данилова Е.А. <small>(инициалы, фамилия)</small>



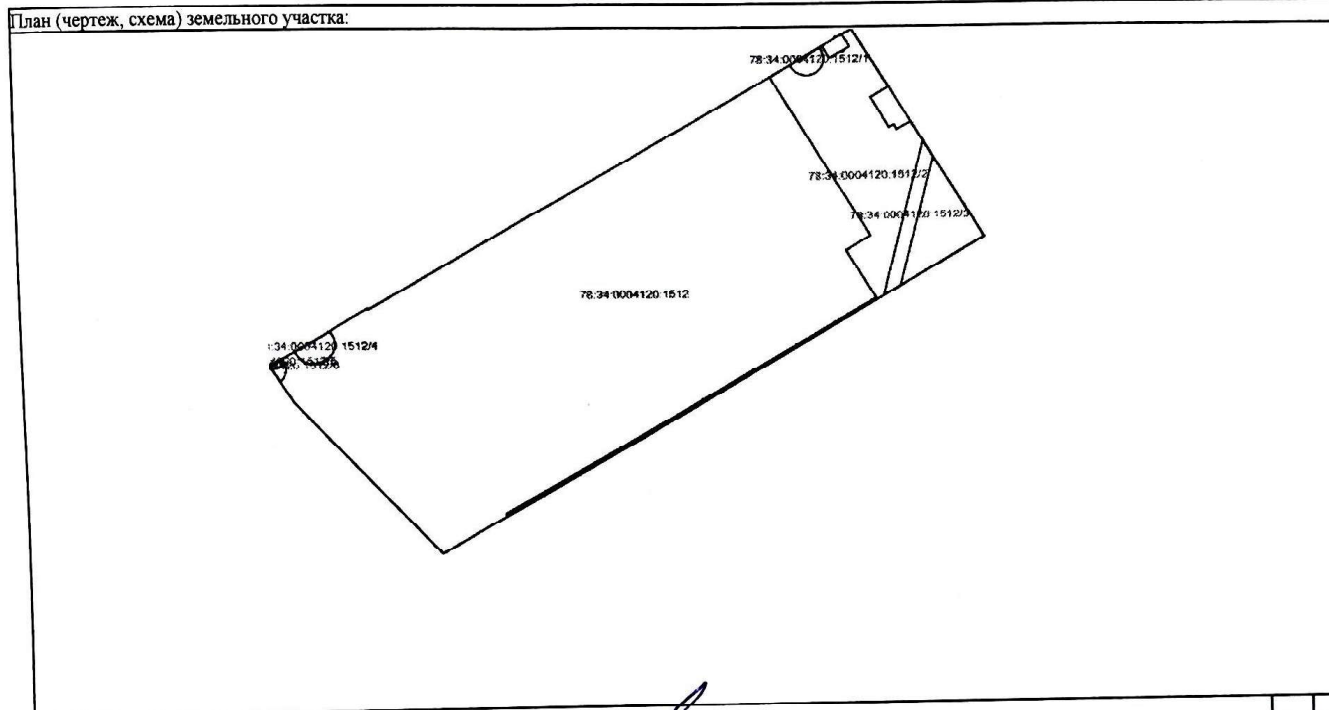
Выписка из Единого государственного реестра недвижимости об основных характеристиках и зарегистрированных правах на объект недвижимости
Сведения о зарегистрированных правах на объект недвижимости

Земельный участок	
(вид объекта недвижимости)	
Лист № <u> </u> Раздела <u>2</u>	Всего листов раздела <u>2</u> : <u> </u>
Всего разделов: <u> </u>	
Всего листов выписки: <u> </u>	
02.04.2020	
Кадастровый номер:	78:34:0004120:1512
1. Правообладатель (правообладатели):	1.1. Акционерное общество "Нордлайт", ИНН: 7814421473, ОГРН: 1089848000373
2. Вид, номер и дата государственной регистрации права:	2.1. Собственность, № 78:34:0004120:1512-78/038/2020-1 от 02.04.2020
3. Документы-основания:	3.1. Заявление о государственной регистрации прав на недвижимое имущество от 16.01.2020 №78/051/700/2020-9
4. Ограничение прав и обременение объекта недвижимости:	не зарегистрировано
5. Сведения о наличии решения об изъятии объекта недвижимости для государственных и муниципальных нужд:	данные отсутствуют
6. Сведения об осуществлении государственной регистрации прав без необходимого в силу закона согласия третьего лица, органа:	данные отсутствуют
ГЛАВНЫЙ СПЕЦИАЛИСТ-ЭКСПЕРТ (полное наименование должности)	Данилова Е.А. (инициалы, фамилия)



Выписка из Единого государственного реестра недвижимости об основных характеристиках и зарегистрированных правах на объект недвижимости
Описание местоположения земельного участка

Земельный участок			
<small>(вид объекта недвижимости)</small>			
Лист № <u>02.04.2020</u>	Раздела <u>3</u>	Всего листов раздела <u>3</u> : _____	Всего разделов: _____
Кадастровый номер:		78:34:0004120:1512	



Масштаб 1: _____ Условные обозначения: _____

ГЛАВНЫЙ СПЕЦИАЛИСТ-ЭКСПЕРТ (подпись) Данилова Е.А. (инициалы, фамилия)

