

ПРАВИТЕЛЬСТВО САНКТ- ПЕТЕРБУРГА
КОМИТЕТ ИМУЩЕСТВЕННЫХ ОТНОШЕНИЙ САНКТ-ПЕТЕРБУРГА

РЕШЕНИЕ

о проведении аукциона на право заключения договора аренды объекта нежилого фонда, находящегося в государственной собственности Санкт-Петербурга, для субъектов малого и среднего предпринимательства в Санкт-Петербурге и организаций, образующих инфраструктуру поддержки малого и среднего предпринимательства в Санкт-Петербурге

от 19.10.2020

№ УРОИФ -- 2512/20

В соответствии с распоряжением Комитета имущественных отношений Санкт-Петербурга от 31.07.2019 № 127-р «О проведении аукционов на право заключения договоров аренды объектов нежилого фонда, находящихся в государственной собственности Санкт-Петербурга»:

1. Провести торги в форме аукциона на право заключения договора аренды объекта нежилого фонда (далее – Аукцион), находящегося в государственной собственности Санкт-Петербурга (далее – Объект), среди субъектов малого и среднего предпринимательства в Санкт-Петербурге и организаций, образующих инфраструктуру поддержки малого и среднего предпринимательства в Санкт-Петербурге, расположенного по адресу: Санкт-Петербург, ул. Марата, д. 61, лит. И.

Район Санкт-Петербурга: Центральный
Кадастровый номер: 78:31:0001693:2016

Этажность: 1

Общая площадь помещения: 63,7 кв. м

Входы: 2 отдельных со двора

Элементы благоустройства: электроснабжение, водоснабжение, отопление, канализация

Целевое назначение: нежилое

2. Санкт-Петербургскому государственному казенному учреждению «Имущество Санкт-Петербурга» обеспечить организацию Аукциона.

3. Проведение Аукциона осуществляется в электронной форме.

4. Установить, что:

4.1. Договор аренды Объекта заключается на 10 лет.

4.2. Начальная цена составляет 392 054,88 (триста девяносто две тысячи пятьдесят четыре рубля 88 копеек)

5. Ограничения, обременения в отношении Объекта, определяемые в соответствии с заключениями уполномоченных исполнительных органов государственной власти и сведениями из Единого государственного реестра недвижимости:

Объект расположен в границах зон охраны и (или) защитных зон объектов культурного наследия на территории Санкт-Петербурга: Единая зона регулирования застройки и хозяйственной деятельности 1 (участок ОЗРЗ-1(31)).

Обязанность арендатора по присоединению Объекта к электросетям.

6. Информация о наличии (отсутствии) перепланировок Объекта, не согласованных в установленном порядке: самовольная перепланировка.

7. Информация о наличии (отсутствии) технологического присоединения энергопринимающих устройств, необходимых для электроснабжения Объекта, к электрическим сетям: сведения о надлежащем присоединении Объекта к электросетям отсутствуют.

Заместитель
председателя Комитета

ДОКУМЕНТ ПОДПИСАН
ЭЛЕКТРОННОЙ ПОДПИСЬЮ

Сертификат 68CB650029AB2B9F4764E69354D725F2
Владелец Якушев Александр Ростиславович
Действителен с 20.12.2019 по 20.12.2020

РАСЧЕТ

арендной платы за часть здания
к договору аренды нежилого фонда

№ _____ от _____ г. по адресу:
191126, г. Санкт-Петербург, улица Марата, д. 61, литера И, часть здания № 1 этаж

1. СПРАВОЧНЫЕ ДАННЫЕ

1.1. Наименование предприятия, арендующего данное помещение

1.2. Существующие ограничения на использование объекта

Офисное: нет Торговое: нет Промышленное: нет

1.3. Арендуемая площадь (м.кв.): 63.70

1.4. Занимаемые этажи: 1 этаж

Тех.этаж: нет;

1.5. Состояние помещения: удовлетворительное

1.6. Вход в помещение: отдельный со двора

1.7. Тип здания: капитальное

1.8. Благоустройства: Водоснабжение: есть; Электроснабжение: есть;
Отопление: есть; Канализация: есть;

1.9. Коэффициент социальной значимости арендатора: 1.00

1.10. Расположение:

Зона: 1

Координата X: 115 437

Координата Y: 92 781

2. РАСЧЕТ АРЕНДНОЙ ПЛАТЫ

2.1. Расчетные коэффициенты

Базовая ставка	5 862,500
Арендный	0.700
Местоположения	1.272
Площади	1.020
Занимаемых этажей	1.000
Состояния помещения	0.740
Входа в помещение	0.970
Типа здания	1.000
Элементов благоустройства	
- водоснабжения	1.000
- канализации	1.000
- отопления	1.000
- электричества	1.000
Ставка арендной платы в РУБ. за м.кв. в год (без льгот):	3 821.832
Ставка арендной платы в РУБ. за м.кв. в год:	3 821.832

Индекс изменения размеров ставки арендной платы 1.610407610

Наилучшее использование: Офис

Арендная плата при наилучшем использовании:

Без льгот:

В год: 392 054.88 руб. в квартал: 98 013.72 руб. в месяц: 32 671.24 руб.

Средняя стоимость 1 кв.м. в год: 6 154.71 руб.

Общая арендуемая площадь по договору: 63.70 (часть здания)

Количество объектов в расчете: 1

Арендная плата при наилучшем использовании:

Без льгот:

В год: 392 054.88 руб. в квартал: 98 013.72 руб. в месяц: 32 671.24 руб.

С учетом коэффициента социальной значимости:

В год: 392 054.88 руб. в квартал: 98 013.72 руб. в месяц: 32 671.24 руб.

Средняя стоимость 1 кв.м. в год: 6 154.71 руб.

Дата расчета: 16.10.2020 Исполнитель: _____

Ченцова И.В.

2. Схема расположения входов.



— - границы строения

Дополнительные сведения о строении: _____

3. Ведомость координат центров входов.

№ п/п	Характерная точка	№ вх.	Координаты центра входа		Примечание
			X, м	Y, м	
1	А	1	115438.86	92787.02	
2	А	2	115440.38	92776.52	

Исполнитель: Николаенко В.Н.
 Начальник филиала ГУП «ГУИОН» -
 ПИБ Центрального района:
 Дата: 27 сентября 2020 года

Н.В.Крайнова

Район: Центральный



Филиал Федерального государственного бюджетного учреждения "Федеральная кадастровая палата Федеральной службы государственной регистрации, кадастра и картографии" по Санкт-Петербургу
полное наименование органа регистрации прав

Выписка из Единого государственного реестра недвижимости об основных характеристиках и зарегистрированных правах на объект недвижимости

Сведения об основных характеристиках объекта недвижимости

На основании запроса от 29.09.2020, поступившего на рассмотрение 29.09.2020, сообщаем, что согласно записям Единого государственного реестра недвижимости:

Раздел 1 Лист 1

Здание			
вид объекта недвижимости			
Лист №1 Раздел 1	Всего листов раздела 1: 1	Всего разделов: 2	Всего листов выписки: 2
29 сентября 2020г. № КУВИ-002/2020-25142695			
Кадастровый номер:	78:31:0001693:2016		
Номер кадастрового квартала:	78:31:0001693		
Дата присвоения кадастрового номера:	29.08.2012		
Ранее присвоенный государственный учетный номер:	Инвентарный номер б/н; Кадастровый номер 78:31:1693:0:18		
Адрес (местоположение):	г.Санкт-Петербург, улица Марата, дом 61, литера И		
Площадь, м2:	63.7		
Назначение:	Нежилое		
Наименование:	Нежилое здание		
Количество этажей, в том числе подземных этажей:	1, в том числе подземных 0		
Год ввода в эксплуатацию по завершении строительства:	1886		
Год завершения строительства:	данные отсутствуют		
Кадастровая стоимость, руб:	546411.93		
Кадастровые номера иных объектов недвижимости, в пределах которых расположен объект недвижимости:	данные отсутствуют		
Кадастровые номера помещений, машино-мест, расположенных в здании или сооружении:	78:31:0001693:2592, 78:31:0001693:2593		
Виды разрешенного использования:	данные отсутствуют		
Статус записи об объекте недвижимости:	Сведения об объекте недвижимости имеют статус "актуальные, ранее учтенные"		
Особые отметки:	Сведения для заполнения раздела: 4 - Описание местоположения объекта недвижимости, отсутствуют.		
Получатель выписки:	Зиеутдинова Валерия (представитель заявителя), Заявитель: Комитет имущественных отношений Санкт-Петербурга		

полное наименование должности	подпись	инициалы, фамилия
-------------------------------	---------	-------------------

М.П.


Выписка из Единого государственного реестра недвижимости об основных характеристиках и зарегистрированных правах на объект недвижимости
Сведения о зарегистрированных правах

Здание			
вид объекта недвижимости			
Лист №1 Раздел 2	Всего листов раздела 2: 1	Всего разделов: 2	Всего листов выписки: 2
29 сентября 2020г. № КУВИ-002/2020-25142695			
Кадастровый номер:		78:31:0001693:2016	

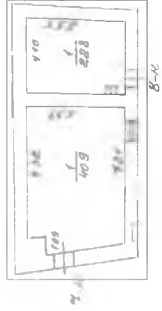
1	Правообладатель (правообладатели):	1.1	Санкт-Петербург
2	Вид, номер и дата государственной регистрации права:	2.1	Собственность 78-01-6/2003-394.1 27.01.2003 00:00:00
4	Ограничение прав и обременение объекта недвижимости:	не зарегистрировано	
5	Сведения о наличии решения об изъятии объекта недвижимости для государственных и муниципальных нужд:	данные отсутствуют	
6	Сведения об осуществлении государственной регистрации сделки, права, ограничения права без необходимого в силу закона согласия третьего лица, органа:	данные отсутствуют	


полное наименование должности	подпись	инициалы, фамилия

М.П.



NOTE 1





ПРАВИТЕЛЬСТВО САНКТ-ПЕТЕРБУРГА
КОМИТЕТ ПО КОНТРОЛЮ ЗА ИМУЩЕСТВОМ
САНКТ-ПЕТЕРБУРГА

АКТ
обследования объекта нежилого фонда

Санкт-Петербург

«23» сентября 2020 года

Обследование начато в «15» ч. «30» мин.
Обследование окончено в «16» ч. «00» мин.

На основании приказа Комитета по контролю за имуществом Санкт-Петербурга от «22» сентября 2020 г. № 6318-ПО сотрудниками Комитета по контролю за имуществом Санкт-Петербурга: ведущим специалистом отдела контроля имущества Управления контроля использования имущества центральных районов Санкт-Петербурга Базуновой О.О.; ведущим специалистом отдела контроля имущества Управления контроля использования имущества центральных районов Санкт-Петербурга Седовым С.В.

в присутствии: _____

проведено обследование здания (части здания), помещения (части помещения), сооружения, прочих составляющих здания (сооружения), расположенного по адресу: **Санкт-Петербург, ул. Марата, д. 61, лит. И (далее – Объект).**

Кадастровый номер Объекта: 78:31:0001693:2016.

Реестровый номер Объекта (при наличии): 0021K262000000.

Технические характеристики Объекта согласно информационным ресурсам и технической документации (при наличии): площадь: 63,7 кв.м. Этаж: 1 этажное здание. Вход: отдельный со двора. Элементы благоустройства: электроснабжение, водоснабжение, канализация.

Статус объекта культурного наследия: отсутствует.

Основание пользования (при наличии): отсутствует.

В ходе обследования проводилось: осмотр, фотофиксация.

Обследование проводилось с использованием документов технического и кадастрового учета: поэтажный план, предоставленный Санкт-Петербургским государственным казенным учреждением «Имущество Санкт-Петербурга» письмом от 10.09.2020 № 04-07-19870/20-0-0 (далее – План).

В результате проведения обследования установлено:

Доступ:

Обеспечен

Не обеспечен

Объект: Используется Не используется**Состояние Объекта*:** Евростандарт Удовлетворительное Отличное Неудовлетворительное Нормальное**Вид использования Объекта:** -**Пользователь:** -**Перепланировка/переустройство:**

- оборудован проем в стене между пом. 7-Н и пом. 8-Н (фото № 6);
- демонтировано сантехническое оборудование (раковина) в пом. 8-Н (фото № 4);
- заложен дверной проем в пом. 7-Н (фото № 7).

Иные лица, использующие Объект: -**Подключение к сетям инженерного обеспечения (при наличии):** электроснабжения _____ водоснабжения/водоотведения _____

(указывается основание подключения (при наличии)**)

(указывается основание подключения (при наличии)**)

 газоснабжения _____ теплоснабжения _____

(указывается основание подключения(при наличии)**)

(указывается основание подключения(при наличии)**)

Применение контрольно-кассовой техники на Объекте: применяется не применяется**Дополнительная информация:** доступ на Объект предоставлен представителем ООО «Жилкомсервис № 2 Центрального района».**Выявленные нарушения:** несоответствие планировки Объекта Плану, переустройство.**Приложение:** Фототаблица Копии документов технического учетаВедущий специалист _____
(должность лица, проводившего обследование)Седов С.В.
(фамилия, имя, отчество)Ведущий специалист _____
(должность лица, проводившего обследование)Базунова О.О.
(фамилия, имя, отчество)_____
(должность лица, присутствующего при проведении обследования)

(подпись)

(фамилия, имя, отчество)

Копия акта получена***

(ФИО, должность уполномоченного лица (при наличии документов, подтверждающих полномочия))

* В соответствии с классификацией состояния объектов, указанных в постановлении Правительства Санкт-Петербурга от 21.12.2005 № 1958 «О порядке определения базовых ставок и коэффициентов, применяемых при расчете арендной платы за объекты нежилого фонда, арендодателем которых является Санкт-Петербург»

** Указывается на основании документов, представленных пользователем Объекта

*** Предоставляется по запросу заинтересованного лица



ФОТОТАБЛИЦА

Фото № 1	
Описание:	
Фото № 2	
Описание:	

Ведущий специалист _____

Базунова О.О.

Ведущий специалист _____

Седов С.В.

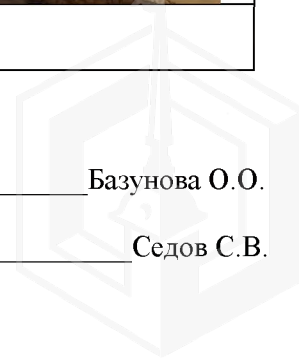


Фото № 3	
Описание:	
Фото № 4	
Описание:	

Ведущий специалист _____

Бабунова О.О.

Ведущий специалист _____

Седов С.В.

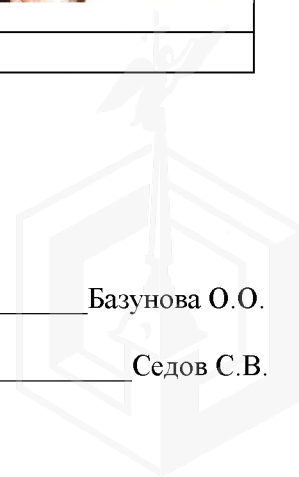


Фото № 5	
Описание:	
Фото № 6	
Описание:	

Ведущий специалист _____

Базунова О.О.

Ведущий специалист _____

Седов С.В.

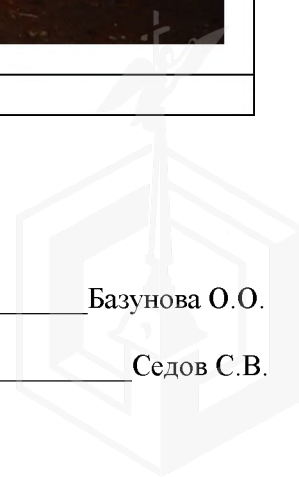




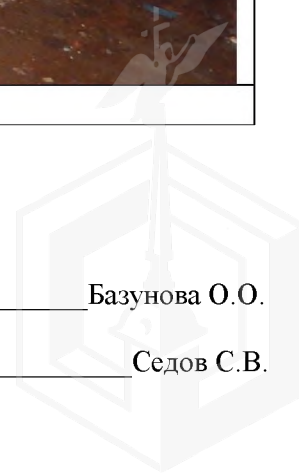
Фото № 7	
Описание:	
Фото № 8	
Описание:	

Ведущий специалист _____

Базунова О.О.

Ведущий специалист _____

Седов С.В.





ПРАВИТЕЛЬСТВО САНКТ-ПЕТЕРБУРГА

**КОМИТЕТ ПО ГОСУДАРСТВЕННОМУ
КОНТРОЛЮ, ИСПОЛЬЗОВАНИЮ
И ОХРАНЕ ПАМЯТНИКОВ
ИСТОРИИ И КУЛЬТУРЫ
(КГИОП)**

п.т. Ломоносова, д.1, Санкт-Петербург, 191023
Тел. (812) 315-43-03, (812) 571-64-31, факс (812) 710-42-45
E-mail: kgiop@gov.spb.ru
<https://www.gov.spb.ru>, <http://kgiop.ru>

Исполняющему обязанности начальника
Управления приватизации и арендных
отношений СПб ГКУ "Имущество
Санкт-Петербурга"

Дрик Т.Ю.

№ 01-25-16767/20-0-1/4

На № 04-07-19562/20-0-0 от 07.09.2020

Рег. № 01-25-16767/20-0-10 от 07.09.2020

Комитет по государственному контролю, использованию и охране памятников истории и культуры сообщает, что объект по адресу: **г.Санкт-Петербург, улица Марата, дом 61, литера И** не относится к числу объектов (выявленных объектов) культурного наследия.

Объект расположен в границах зон охраны и (или) защитных зон объектов культурного наследия на территории Санкт-Петербурга: Единая зона регулирования застройки и хозяйственной деятельности 1 (участок ОЗРЗ-1(31)).

Требования по сохранению исторических зданий* и режим использования земель в границах зон охраны объектов культурного наследия на территории Санкт-Петербурга установлен Законом Санкт-Петербурга от 19.01.2009 N 820-7 (ред. от 07.07.2016) «О границах объединенных зон охраны объектов культурного наследия, расположенных на территории Санкт-Петербурга, режимах использования земель и требованиях к градостроительным регламентам в границах указанных зон».

* Исторические здания – здания (строения, сооружения) различных исторических периодов не состоящие на государственной охране как объекты культурного наследия: в центральных районах – построенные до 1917 г.; в остальных районах – до 1957 г. и деревянные 1-2 этажные здания, построенные до 1917 г. (год постройки включительно).

В соответствии с п.1 статьи 34.1. Федерального закона от 25.06.2002 № 73-ФЗ «Защитными зонами объектов культурного наследия являются территории, которые прилегают к включенным в реестр памятникам и ансамблям (за исключением указанных в пункте 2 настоящей статьи объектов культурного наследия) и в границах которых в целях обеспечения сохранности объектов культурного наследия и композиционно-видовых связей (панорам) запрещаются строительство объектов капитального строительства и их реконструкция, связанная с изменением их параметров (высоты, количества этажей, площади), за исключением строительства и реконструкции линейных объектов».

Начальник отдела информации об объектах культурного наследия и режимах зон охраны

Коробкова Е.В.

