



ПРАВИТЕЛЬСТВО САНКТ-ПЕТЕРБУРГА

КОМИТЕТ ИМУЩЕСТВЕННЫХ ОТНОШЕНИЙ САНКТ-ПЕТЕРБУРГА
РАСПОРЯЖЕНИЕ

14.12.2020

№ 277-РЗУ

О проведении аукциона на право заключения договора аренды земельного участка по адресу: г.Санкт-Петербург, Пискаревский проспект, участок 30, (у дома 25, литера В)



В соответствии с требованиями статьи 39.11 Земельного кодекса Российской Федерации:

1. Провести открытый аукцион на право заключения договора аренды земельного участка площадью **742 кв.м**, расположенного по адресу: **г.Санкт-Петербург, Пискаревский проспект, участок 30, (у дома 25, литера В)**, кадастровый номер **78:11:0006074:1021** (далее - Участок), разрешенное использование «для размещения промышленных объектов», относящийся к категории земель населенных пунктов, государственная собственность на который не разграничена, для производственных целей, на срок 5 лет.

2. Обременения /ограничения прав на земельный участок:

- охранная зона газораспределительной сети – 146,19 кв.м;
- охранная зона газораспределительной сети – 27,28 кв.м.

3. Организатор проведения аукциона - Санкт-Петербургское государственное казенное учреждение «Имущество Санкт-Петербурга» (далее – Учреждение).

4. Установить, что:

4.1. Начальная цена аукциона (величина годовой арендной платы) определена по результатам рыночной оценки в соответствии с Федеральным законом «Об оценочной деятельности в Российской Федерации» и составляет **156 221,58** (сто пятьдесят шесть тысяч двести двадцать одна целая и пятьдесят восемь сотых) руб. в год.

4.2. Шаг аукциона составляет 3% от начальной цены аукциона.

4.3. Доступ на Участок свободен. Осмотр Участка может осуществляться в любое время, присутствие представителя организатора аукциона не требуется.

[Handwritten mark]

5. Учреждению обеспечить:

5.1. организацию и проведение аукциона на право заключения договора аренды Участка в порядке, установленном статьями 39.11, 39.12 Земельного кодекса Российской Федерации, в течение двух месяцев с даты издания настоящего распоряжения;

5.2. заключение договора аренды Участка с победителем аукциона.

6. Контроль за исполнением настоящего распоряжения возложить на директора Учреждения.

Заместитель председателя Комитета



А.В. Герман



ФГИС ЕГРН

полное наименование органа регистрации прав

Раздел 1

Выписка из Единого государственного реестра недвижимости об объекте недвижимости
Сведения о характеристиках объекта недвижимости

На основании запроса от 10.09.2020 г., поступившего на рассмотрение 10.09.2020 г., сообщаем, что согласно записям Единого государственного реестра недвижимости:

Земельный участок			
(вид объекта недвижимости)			
Лист № ___ Раздела <u>1</u>	Всего листов раздела <u>1</u> : ___	Всего разделов: ___	Всего листов выписки: ___
10.09.2020 № 99/2020/347376554			
Кадастровый номер:		78:11:0006074:1021	

Номер кадастрового квартала:	78:11:0006074
Дата присвоения кадастрового номера:	31.10.2002
Ранее присвоенный государственный учетный номер:	данные отсутствуют
Адрес:	г.Санкт-Петербург, Пискаревский проспект, участок 30, (у дома 25, литера В)
Площадь:	742 +/- 10кв. м
Кадастровая стоимость, руб.:	3726006.5
Кадастровые номера расположенных в пределах земельного участка объектов недвижимости:	данные отсутствуют
Кадастровые номера объектов недвижимости, из которых образован объект недвижимости:	78:6074:1021
Кадастровые номера образованных объектов недвижимости:	данные отсутствуют
Сведения о включении объекта недвижимости в состав предприятия как имущественного комплекса:	

Государственный регистратор		ФГИС ЕГРН
полное наименование должности	подпись	инициалы, фамилия

М.П.



Раздел 1

Выписка из Единого государственного реестра недвижимости об объекте недвижимости
Сведения о характеристиках объекта недвижимости

Земельный участок			
<small>(вид объекта недвижимости)</small>			
Лист № ___ Раздела <u>1</u>	Всего листов раздела <u>1</u> : ___	Всего разделов: ___	Всего листов выписки: ___
10.09.2020 № 99/2020/347376554			
Кадастровый номер:		78:11:0006074:1021	

Категория земель:	Земли населённых пунктов
Виды разрешенного использования:	для размещения промышленных объектов
Сведения о кадастровом инженере:	данные отсутствуют
Сведения о лесах, водных объектах и об иных природных объектах, расположенных в пределах земельного участка:	данные отсутствуют
Сведения о том, что земельный участок полностью или частично расположен в границах зоны с особыми условиями использования территории или территории объекта культурного наследия	данные отсутствуют
Сведения о том, что земельный участок расположен в границах особой экономической зоны, территории опережающего социально-экономического развития, зоны территориального развития в Российской Федерации, игровой зоны:	данные отсутствуют
Сведения о том, что земельный участок расположен в границах особо охраняемой природной территории, охотничьих угодий, лесничеств, лесопарков:	данные отсутствуют
Сведения о результатах проведения государственного земельного надзора:	данные отсутствуют
Сведения о расположении земельного участка в границах территории, в отношении которой утвержден проект межевания территории:	данные отсутствуют

Государственный регистратор		ФГИС ЕГРН
полное наименование должности	подпись	инициалы, фамилия

М.П.



Раздел 1

Выписка из Единого государственного реестра недвижимости об объекте недвижимости
Сведения о характеристиках объекта недвижимости

Земельный участок			
<small>(вид объекта недвижимости)</small>			
Лист № <u> </u> Раздела <u>1</u>	Всего листов раздела <u>1</u> : <u> </u>	Всего разделов: <u> </u>	Всего листов выписки: <u> </u>
10.09.2020 № 99/2020/347376554			
Кадастровый номер:		78:11:0006074:1021	

Условный номер земельного участка:	данные отсутствуют
Сведения о принятии акта и (или) заключении договора, предусматривающих предоставление в соответствии с земельным законодательством исполнительным органом государственной власти или органом местного самоуправления находящегося в государственной или муниципальной собственности земельного участка для строительства наемного дома социального использования или наемного дома коммерческого использования:	данные отсутствуют
Сведения о том, что земельный участок или земельные участки образованы на основании решения об изъятии земельного участка и (или) расположенного на нем объекта недвижимости для государственных или муниципальных нужд:	данные отсутствуют
Сведения о том, что земельный участок образован из земель или земельного участка, государственная собственность на которые не разграничена:	данные отсутствуют
Сведения о наличии земельного спора о местоположении границ земельных участков:	данные отсутствуют
Статус записи об объекте недвижимости:	Сведения об объекте недвижимости имеют статус "актуальные, ранее учтенные"
Особые отметки:	Сведения о видах разрешенного использования имеют статус «Актуальные незасвидетельствованные». Право (ограничение права, обременение объекта недвижимости) зарегистрировано на данный объект недвижимости с видами разрешенного использования «Для размещения объектов жилищно-коммунального хозяйства». Сведения необходимые для заполнения раздела 3.1 отсутствуют.
Получатель выписки:	Спиридонов Николай Юрьевич

Государственный регистратор		ФГИС ЕГРН
полное наименование должности	подпись	инициалы, фамилия

М.П.



Раздел 2

Выписка из Единого государственного реестра недвижимости об объекте недвижимости
Сведения о зарегистрированных правах

Земельный участок			
(вид объекта недвижимости)			
Лист № ____ Раздела <u>2</u>	Всего листов раздела <u>2</u> : ____	Всего разделов: ____	
10.09.2020 № 99/2020/347376554			
Кадастровый номер:		78:11:0006074:1021	
1.	Правообладатель (правообладатели):	1.1. данные о правообладателе отсутствуют	
2.	Вид, номер и дата государственной регистрации права:	2.1. не зарегистрировано	
Ограничение прав и обременение объекта недвижимости:			
3.	3.1.1.	вид:	Прочие ограничения (обременения), Охранная зона газораспределительной сети, площадью 146 кв. м.
		дата государственной регистрации:	04.09.2003
		номер государственной регистрации:	78-01-199/2003-473.2
		срок, на который установлено ограничение прав и обременение объекта недвижимости:	с 04.09.2003
		лицо, в пользу которого установлено ограничение прав и обременение объекта недвижимости:	публичный
		основание государственной регистрации:	План границ земельного участка, утвержденный КЗРиЗ от 31.10.2002
3.	3.1.2.	вид:	Прочие ограничения (обременения), Охранная зона газораспределительной сети, площадью 27 кв. м.
		дата государственной регистрации:	04.09.2003
		номер государственной регистрации:	78-01-199/2003-473.3
		срок, на который установлено ограничение прав и обременение объекта недвижимости:	с 04.09.2003
		лицо, в пользу которого установлено ограничение прав и обременение объекта недвижимости:	публичный
		основание государственной регистрации:	План границ земельного участка, утвержденный КЗРиЗ от 31.10.2002
Государственный регистратор		ФГИС ЕГРН	
полное наименование должности		инициалы, фамилия	

М.П.

Земельный участок		
(вид объекта недвижимости)		
Лист № <u> </u> Раздела <u>2</u>	Всего листов раздела <u>2</u> : <u> </u>	Всего разделов: <u> </u>
10.09.2020 № 99/2020/347376554		
Кадастровый номер:		78:11:0006074:1021
3.1.3.	вид:	Аренда, Весь объект
	дата государственной регистрации:	19.07.2007
	номер государственной регистрации:	78-78-01/0197/2007-035
	срок, на который установлено ограничение прав и обременение объекта недвижимости:	с 19.07.2007 по 11.07.2014
	лицо, в пользу которого установлено ограничение прав и обременение объекта недвижимости:	Открытое акционерное общество "КУЛОН", ИНН: 7806012910
	основание государственной регистрации:	Договор аренды земельного участка №07/ЗК-04225 от 27.12.2006
4.	Договоры участия в долевом строительстве:	не зарегистрировано
5.	Заявленные в судебном порядке права требования:	данные отсутствуют
6.	Сведения о возражении в отношении зарегистрированного права:	данные отсутствуют
7.	Сведения о наличии решения об изъятии объекта недвижимости для государственных и муниципальных нужд:	данные отсутствуют
8.	Сведения о невозможности государственной регистрации без личного участия правообладателя или его законного представителя:	
9.	Правопритязания и сведения о наличии поступивших, но не рассмотренных заявлений о проведении государственной регистрации права (перехода, прекращения права), ограничения права или обременения объекта недвижимости, сделки в отношении объекта недвижимости:	данные отсутствуют
10.	Сведения об осуществлении государственной регистрации сделки, права, ограничения права без необходимого в силу закона согласия третьего лица, органа:	данные отсутствуют
11.	Сведения о невозможности государственной регистрации перехода, прекращения, ограничения права на земельный участок из земель сельскохозяйственного назначения:	

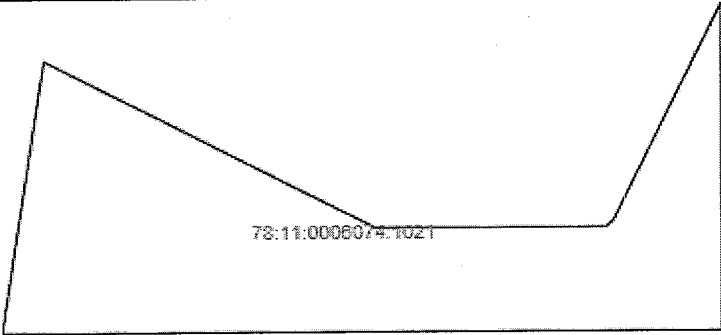
Государственный регистратор		ФГИС ЕГРН
полное наименование должности	подпись	инициалы, фамилия

М.П.

Раздел 3

Выписка из Единого государственного реестра недвижимости об объекте недвижимости
Описание местоположения земельного участка

Земельный участок			
(вид объекта недвижимости)			
Лист № <u> </u> Раздела <u>3</u>	Всего листов раздела <u>3</u> : <u> </u>	Всего разделов: <u> </u>	Всего листов выписки: <u> </u>
10.09.2020 № 99/2020/347376554			
Кадастровый номер:		78:11:0006074:1021	

План (чертеж, схема) земельного участка			
			
Масштаб 1: данные отсутствуют	Условные обозначения:		

Государственный регистратор		ФГИС ЕГРН
полное наименование должности	подпись	инициалы, фамилия

М.П.



Раздел 3.2

Выписка из Единого государственного реестра недвижимости об объекте недвижимости
Описание местоположения земельного участка

Земельный участок			
(вид объекта недвижимости)			
Лист № ____	Раздела 3.2	Всего листов раздела 3.2 : ____	Всего разделов: ____
10.09.2020 № 99/2020/347376554			
Кадастровый номер:		78:11:0006074:1021	

Сведения о характерных точках границы земельного участка				
Система координат: СК-1964				
Зона №				
Номер точки	Координаты		Описание закрепления на местности	Средняя квадратическая погрешность определения координат характерных точек границ земельного участка, м
	X	Y		
1	2	3	4	5
1	98273.7	119143.88	данные отсутствуют	данные отсутствуют
2	98295.4	119147.3	данные отсутствуют	данные отсутствуют
3	98282	119173.6	данные отсутствуют	данные отсутствуют
4	98282	119192	данные отсутствуют	данные отсутствуют
5	98282.54	119192.59	данные отсутствуют	данные отсутствуют
6	98299.91	119201.29	данные отсутствуют	данные отсутствуют
7	98273.7	119201.29	данные отсутствуют	данные отсутствуют

Государственный регистратор		ФГИС ЕГРН
полное наименование должности	подпись	инициалы, фамилия

М.П.



МИНИСТЕРСТВО ЭКОНОМИЧЕСКОГО РАЗВИТИЯ РОССИЙСКОЙ
ФЕДЕРАЦИИ ФЕДЕРАЛЬНАЯ СЛУЖБА ГОСУДАРСТВЕННОЙ
РЕГИСТРАЦИИ, КАДАСТРА И КАРТОГРАФИИ

Управление Федеральной службы государственной регистрации, кадастра и
картографии по Санкт-Петербургу
(УПРАВЛЕНИЕ РОСРЕЕСТРА ПО САНКТ-ПЕТЕРБУРГУ)
ул. Красного Текстильщика, 10-12, Санкт-Петербург
тел. (812) 654-64-64, факс (812) 654-64-42
Почтовый адрес: ВОХ 1170, Санкт-Петербург, 190900
e-mail: 78_upr@rosreestr.ru, http://www.rosreestr.ru

КИО Санкт-Петербург; ОАО "КУЛОН"

индекс:

адрес:

Дата 25.08.2020 № 78/999/001/2020-409333

УВЕДОМЛЕНИЕ О ПОГАШЕНИИ ОГРАНИЧЕНИЯ (ОБРЕМЕНЕНИЯ) ПРАВА

В соответствии с Федеральным законом от 13 июля 2015 г. № 218-ФЗ "О государственной регистрации недвижимости" уведомляем Вас о том, что 25 августа 2020 г. в Едином государственном реестре недвижимости погашена запись об ограничении (обременении) права Аренда за № 78-78-01/0197/2007-035 на объект недвижимости с кадастровым номером 78:11:0006074:1021, Земельный участок, адрес: г. Санкт-Петербург, Пискаревский проспект, участок 30, (у дома 25, литера В) на основании Уведомления об отказе от исполнения действия договора аренды земельного участка № 07/ЗК-04225 от 27.12.2006 от 10.12.2019 №89364-25/19.

Государственный регистратор

(подпись, М.П.)

Петрова Е.С.

(фамилия, инициалы)

Исполнитель:
телефон, фамилия и инициалы специалиста



ПРАВИТЕЛЬСТВО САНКТ-ПЕТЕРБУРГА

**КОМИТЕТ ПО ГОСУДАРСТВЕННОМУ
КОНТРОЛЮ, ИСПОЛЬЗОВАНИЮ
И ОХРАНЕ ПАМЯТНИКОВ
ИСТОРИИ И КУЛЬТУРЫ**

(КГИОП)

пл. Ломоносова, д. 1, Санкт-Петербург, 191023
Тел. (812) 315-43-03, (812) 571-64-31, Факс (812) 710-42-45
E-mail: kgiop@gov.spb.ru
<https://www.gov.spb.ru>, <http://kgiop.ru>

Начальнику Управления
по работе с земельными
участками Агентства
имущественных отношений
Восточного направления
СПб ГКУ
«Имущество Санкт-Петербурга»

№01-25-6332/20-0-1 от 22.04.2020)-1

на № 04-26-14390/20-0-1 от 25.03.2020

рег. № 01-25-6332/20-0-0 от 25.03.2020

Гетте Е.Н.

Комитет по государственному контролю, использованию и охране памятников истории и культуры сообщает, что согласно Закону Санкт-Петербурга от 19.01.2009 № 820-7 (ред. от 07.07.2016) "О границах объединенных зон охраны объектов культурного наследия, расположенных на территории Санкт-Петербурга, режимах использования земель и требованиях к градостроительным регламентам в границах указанных зон" земельный участок по адресу:

Санкт-Петербург, Пискаревский проспект, участок 30, (у дома 25, литера В),
расположен за пределами зон охраны объектов культурного наследия.

В пределах границ вышеуказанного участка отсутствуют объекты (выявленные объекты) культурного наследия; объекты культурного наследия, включенные в единый государственный реестр (памятников истории и культуры) народов Российской Федерации, а также защитная зона объектов культурного наследия. К границам участка непосредственно не примыкают объекты (выявленные объекты) культурного наследия.

Начальник отдела информации об объектах
культурного наследия и режимах зон охраны

Е.В. Коробкова

исп. Данилова Надежда Карповна
(812) 315-50-15; моб. 8(911)945-77-55
prochr2@kgiop.gov.spb.ru

ДОКУМЕНТ ПОДПИСАН
ЭЛЕКТРОННОЙ ПОДПИСЬЮ

Сертификат 6E83BC0082AB13B14E72BFD2DA6344B1
Владелец Коробкова Елена Валентиновна
Действителен с 03.04.2020 по 03.04.2021

АКТ
обследования земельного участка

«04» декабря 2020 г.

Сотрудниками СПб ГКУ «Имущество Санкт-Петербурга» Сыченко Э.А., Боровым А.Н.,
ФИО (последнее при – наличии)

в рамках рассмотрения заявления № ОБ-453-7021/20-0-0 от 10.11.2020 о предоставлении государственной услуги проведено полевое обследование земельного участка:

1. Район: Красногвардейский
2. Адрес: г. Санкт-Петербург, Пискаревский проспект, участок 30, (у дома 25, литера В).
3. Площадь: 742кв.м
4. Кадастровый номер: 78:11:0006074:1021

В результате полевого обследования установлено:

Земельный участок свободен, не используется, не огорожен, доступ не ограничен.

На земельном участке расположены: высокоствольные деревья, древесно-кустарниковая растительность, асфальтированный автомобильный проезд.

Приложения:

1. материалы фотофиксации (1 л.)
2. схема земельного участка.

Инспектор по земельным участкам отдела
проведения полевых обследований

(подпись)

Сыченко Э.А.
(ФИО)

Инспектор по земельным участкам отдела
Проведения полевых обследований

(подпись)

Боровой А.Н.
(ФИО)



ФОТОТАБЛИЦА

Фото № 1 Грунтовое покрытие



Фото № 2 Высокоствольные деревья



Фото № 3 Грунтовое покрытие




Фото № 4 Асфальтированный проезд



Фото № 5 Грунтовое покрытие



Фото № 6 Асфальтированный проезд





ПРАВИТЕЛЬСТВО САНКТ-ПЕТЕРБУРГА
КОМИТЕТ ПО ГРАДОСТРОИТЕЛЬСТВУ
И АРХИТЕКТУРЕ

УПРАВЛЕНИЕ ЗАСТРОЙКИ ГОРОДА

пл. Ломоносова, д. 2 Санкт-Петербург, 191023
Тел (812) 576-16-00 Факс (812) 710-48-03
E-mail kga@kga.gov.spb.ru Сайт http://www.kgaimfo.spb.ru

№ _____

На № 04-26-14390/20-0-1 от 25.03.2020

✓ Санкт-Петербургское государственное
казённое учреждение «Имущество
Санкт-Петербурга»
Агентство имущественных отношений
восточного направления
Комитета имущественных отношений
Санкт-Петербурга

Администрация Красногвардейского района
Санкт-Петербурга

комитет по градостр. и арх.
№ 01-21-5-13946/20
от 15.04.2020



Сведения для принятия решения о предоставлении
земельного участка в аренду для целей, не связанных
со строительством, в соответствии с постановлением
Правительства СПб от 16.09.2015 №800.

1. Содержание запроса:

Сведения для принятия решения о предоставлении земельного участка площадью
742 кв.м в аренду для целей, не связанных со строительством.

2. Адрес объекта по запросу:

Санкт-Петербург, Пискаревский проспект, участок 30, (у дома 25, литера В),
кадастровый номер 78:11:0006074:1021.

3. Функциональное назначение:

Под производственные цели.

4. Функциональная(ые) зона(ы) в соответствии с Законом СПб от 22.12.2005 № 728-99
"О Генеральном плане Санкт-Петербурга" (в редакции Закона СПб от 19.12.2018 № 763-161):

ИД - Зона объектов производственного, транспортно-логистического, складского
назначения, инженерной инфраструктуры с включением объектов общественно-деловой
застройки, связанных с обслуживанием данной зоны (северной частью).

ЗЖД - Зона среднетажной и многоэтажной многоквартирной жилой застройки
с включением объектов общественно-деловой застройки, а также объектов инженерной
инфраструктуры, связанных с обслуживанием данной зоны (южной частью).

5. Градостроительная документация по планировке территории - проект планировки и проект
межевания (далее ППТ и ПМ):

Постановлением Правительства Санкт-Петербурга от 29.11.2019 № 835 утвержден
проект планировки с проектом межевания территории, ограниченной ул. Маршала
Тухачевского, Львовской ул., Пискаревским пр., в Красногвардейском районе.

Согласно утвержденной документации по планировке территории рассматриваемый
земельный участок расположен вне границ планируемого размещения объектов
капитального строительства.

6. Объединенные зоны охраны объектов культурного наследия, объекты культурного наследия
в соответствии с Законом СПб от 24.12.2008 № 820-7 (в редакции Закона СПб от 07.07.2016
№ 437-83):

Вне границ объединенных зон охраны объектов культурного наследия. Объекты культурного наследия не выявлены.

7. Закон СПб от 08.10.2007 № 430-85 «О зеленых насаждениях общего пользования» (ред. от 15.03.2019, с изм. от 28.03.2019):

Участок отсутствует в Перечне зеленых насаждений общего пользования городского значения, в Перечне зеленых насаждений общего пользования местного значения и в Перечне территорий зеленых насаждений общего пользования резерва озеленения, указанных в приложениях 1, 4 и 7 к Закону.

8. Сведения об объектах инженерно-технического обеспечения, в том числе о расположенных в границах земельного участка охранных зонах электрических сетей и сетей инженерно-технического обеспечения:

Отсутствуют.

9. Иные градостроительные ограничения:

Земельный участок расположен:

- III пояс зоны санитарной охраны подземного источника водоснабжения.

10. Предназначенные к размещению на земельном участке объекты федерального значения, регионального значения или объекты местного значения в соответствии с утвержденными документами территориального планирования и (или) документацией по планировке территории:

Отсутствуют.

11. Предназначенные к размещению на земельном участке здания или сооружения в соответствии с государственной программой Российской Федерации, государственной программой Санкт-Петербурга или адресной инвестиционной программой:

Отсутствуют.

12. Дополнительная информация:

Согласно материалам аэрофотосъемки рассматриваемый земельный участок озеленен (в том числе произрастают высокоствольные зеленые насаждения), а также на нем расположены сооружения, сведения о которых в Комитете по градостроительству и архитектуре отсутствуют.

Начальник Управления
застройки города

С.А. Семенов



ПРАВИТЕЛЬСТВО САНКТ-ПЕТЕРБУРГА

**КОМИТЕТ ПО ЭНЕРГЕТИКЕ
И ИНЖЕНЕРНОМУ ОБЕСПЕЧЕНИЮ**

Новгородская ул., д. 20, литера А, Санкт-Петербург, 191144
Тел. (812) 576-58-01
E-mail: kenerg@keio.gov.spb.ru
<http://www.gov.spb.ru>

№01-16-6016/20-0-1 от 27.03.2020

На № _____ от _____

СПб ГКУ

«Имущество Санкт-Петербурга»

Комитет по энергетике и инженерному обеспечению (далее - КЭиИО), рассмотрев обращение СПб ГКУ «Имущество Санкт-Петербурга» от 25.03.2020 № 04-26-14390/20-0-1 (вх. от 25.03.2020 № 01-16-6016/20-0-0) по вопросу технической возможности использования (предоставление в аренду без проведения торгов) с учётом наличия электрических сетей и сетей инженерно-технического обеспечения земельного участка площадью 742 кв.м, с кадастровым номером 78:11:0006074:1021, расположенного по адресу: Санкт-Петербург, Пискаревский проспект, участок 30, (у дома 25, литера В), под производственные цели, сообщает следующее.

Применительно к рассматриваемому земельному участку – согласно Региональной информационной системе («Геоинформационная система Санкт-Петербурга») градостроительные ограничения, связанные с охранными зонами электрических сетей и сетей инженерно-технического обеспечения, отсутствуют.

Планировочное решение по размещению объекта согласовать с организациями, эксплуатирующими соответствующие электрические сети и сети инженерно-технического обеспечения (в случае их выявления).

На последующих стадиях реализации проекта (в случае необходимости проектирования, выполнения строительно-монтажных работ, размещения) обеспечить охранные зоны электрических сетей и сетей инженерно-технического обеспечения (в том числе в случае их выявления).

С целью подключения планируемого к размещению объекта к электрическим сетям и сетям инженерно-технического обеспечения (в случае наличия потребности в инженерном обеспечении) арендатору самостоятельно в установленном порядке получить технические условия подключения соответствующих предприятий энергетического комплекса Санкт-Петербурга. Срок ввода объекта увязать со сроками подключения, указанными в технических условиях.


В договорах аренды земельных участков предлагаем предусмотреть следующие обязательства арендатора:

- соблюдение установленных законодательством ограничений использования земельных участков в границах зон с особыми условиями использования территорий;



- обеспечение беспрепятственного допуска персонала для проведения аварийно-восстановительных и иных работ на объектах, в отношении которых установлены охранные зоны;
- согласование планировочного решения по размещению объектов на земельных участках, расположенных (частично или полностью) в границах зон с особыми условиями использования территории, с владельцами объектов, в отношении которых установлена соответствующая охранный зона;
- возмещение арендатором вреда, нанесенного третьим лицам, электросетевым объектам, сетям инженерно-технического обеспечения при размещении объектов в охранных зонах, в том числе при возникновении аварийных ситуаций;
- при размещении каких-либо объектов в зонах с особыми условиями использования территории осуществить демонтаж таких объектов в сроки, установленные в требовании (уведомлении) организации, осуществляющей эксплуатацию объекта, в отношении которого установлена соответствующая охранный зона.

**Заместитель
председателя Комитета**



С.А.Мельникова

Кузнецова Полина Андреевна
576-39-82





ПРАВИТЕЛЬСТВО САНКТ-ПЕТЕРБУРГА
КОМИТЕТ ПО ГОСУДАРСТВЕННОМУ
КОНТРОЛЮ, ИСПОЛЬЗОВАНИЮ
И ОХРАНЕ ПАМЯТНИКОВ
ИСТОРИИ И КУЛЬТУРЫ
(КГИОП)

пл. Ломоносова, д. 1, Санкт-Петербург, 191023
Тел. (812) 315-43-03, (812) 571-64-31, Факс (812) 710-42-45
E-mail: kgiop@gov.spb.ru
<https://www.gov.spb.ru>, <http://kgiop.ru>

Начальнику Управления
по работе с земельными
участками Агентства
имущественных отношений
Восточного направления
СПб ГКУ
«Имущество Санкт-Петербурга»

№01-25-6332/20-0-1 от 22.04.2020)-1
на № 04-26-14390/20-0-1 от 25.03.2020
рег. № 01-25-6332/20-0-0 от 25.03.2020

Гетте Е.Н.

Комитет по государственному контролю, использованию и охране памятников истории и культуры сообщает, что согласно Закону Санкт-Петербурга от 19.01.2009 № 820-7 (ред. от 07.07.2016) "О границах объединенных зон охраны объектов культурного наследия, расположенных на территории Санкт-Петербурга, режимах использования земель и требованиях к градостроительным регламентам в границах указанных зон" земельный участок по адресу:

Санкт-Петербург, Пискаревский проспект, участок 30, (у дома 25, литера В),
расположен за пределами зон охраны объектов культурного наследия.

В пределах границ вышеуказанного участка отсутствуют объекты (выявленные объекты) культурного наследия; объекты культурного наследия, включенные в единый государственный реестр (памятников истории и культуры) народов Российской Федерации, а также защитная зона объектов культурного наследия. К границам участка непосредственно не примыкают объекты (выявленные объекты) культурного наследия.

Начальник отдела информации об объектах
культурного наследия и режимах зон охраны

Е.В. Коробкова

исп. Данилова Надежда Карповна
(812) 315-50-15; моб. 8(911)945-77-55
prochr2@kgiop.gov.spb.ru

ДОКУМЕНТ ПОДПИСАН
ЭЛЕКТРОННОЙ ПОДПИСЬЮ
Сертификат 6E93BC0092AB13B14E72BFD2DA6344B1
Владелец Коробкова Елена Валентиновна
Действителен с 03.04.2020 по 03.04.2021