



ЭДВАЙС

Ц е н т р о ц е н к и

Тел.: 8 (843) 239 28 78

сайт: www.ocenkakzn.ru

эл.почта: seo2013@mail.ru

ОТЧЕТ № П-39


об оценке рыночной стоимости размера ежегодной арендной платы за свободные земельные участки

Заказчик	Комитет имущественных отношений Санкт-Петербурга
Исполнитель	ООО «Центр оценки «Эдвайс»

Дата оценки	01.12.2020 г.
Дата составления отчета	01.12.2020 г.
Срок проведения оценки	01.12.2020 г. – 01.12.2020 г.

г. Казань, 2020 г.

©Все права на распространение и копирование данного документа принадлежат ООО «Центр оценки «Эдвайс»



СОПРОВОДИТЕЛЬНОЕ ПИСЬМО

По Вашему заказу специалисты ООО «Центр оценки «Эдвайс» определили рыночную стоимость размера ежегодной арендной платы за свободные земельные участки.

Оценка объекта выполнена по состоянию на 01.12.2020 года. Проверка правового положения объекта не проводилась. Развернутая характеристика объекта представлена в прилагаемом отчете об оценке. Отдельные части настоящей оценки не могут трактоваться отдельно, а только в связи с полным текстом отчета, принимая во внимание все содержащиеся в нем допущения и ограничения.

Оценка проведена в соответствии с Федеральным законом «Об оценочной деятельности в Российской Федерации» № 135-ФЗ от 29.07.1998г. с изменениями от 03.08.2018г., с Федеральными стандартами оценки (ФСО № 1, ФСО № 2, ФСО № 3) утвержденными приказами Министерства экономического развития РФ № 297, № 298, № 299 от 20.05.2015 г., с Стандартами и правилами оценочной деятельности Ассоциации «Саморегулируемая организация оценщиков «Экспертный совет» Советом Ассоциации «СРОО «ЭС» Протокол № 36/2017 от «24» мая 2017г., и ФСО №7, утвержденным Приказом Министерства экономического развития РФ от 08 декабря 2014 г. № 611, с Международными Стандартами Оценки (МСО) Международного Комитета по Стандартам Оценки Имущества (МКСОИ).

Необходимую информацию и анализ, используемые для оценки стоимости, Вы найдете в соответствующих разделах отчета.

Основываясь на проведенных исследованиях и расчетах, оценщики пришли к выводу, что рыночная стоимость размера ежегодной арендной платы за свободные земельные участки, по состоянию на 01.12.2020 года, составляет:


138 623 (Сто тридцать восемь тысяч шестьсот двадцать три) рубля 56 копеек

В случае возникновения каких-либо вопросов по данной работе, пожалуйста, обращайтесь непосредственно к оценщикам ООО «Центр оценки «Эдвайс».

Будем рады видеть Вас среди наших постоянных клиентов.

Директор
ООО «Центр оценки «Эдвайс»

Шаймиева А. М.



Часть 1. ОБЩИЕ СВЕДЕНИЯ**Основные факты и выводы****Общая информация, идентифицирующая объект оценки**

Оценке подлежит рыночная стоимость размера ежегодной арендной платы за свободные земельные участки. Земельный участок расположенный по адресу: Российская Федерация, Санкт-Петербург, город Красное Село, Красногородская улица, участок 26, площадью 1200 кв.м, кадастровый номер 78:40:0906403:1097

1.1.2. Результаты оценки, полученные при применении различных подходов к оценке, руб.

Таблица 1

Наименование	Площадь, кв.м.	Доходный подход, руб. в год	Сравнительный подход, руб. в год	Затратный подход, руб. в мес	Итого стоимость, руб. в год	Итоговая стоимость, руб. в год за 1 кв. м.
		1				
Земельный участок кадастровым номером 78:40:0906403:1097	1200	138623,56	Не применялся	Не применялся	138623,56	115,52

Ограничения и пределы применения полученной итоговой стоимости: результаты оценки могут использоваться для проведения торгов.

Итоговая стоимость объекта оценки: Таким образом, итоговая рыночная стоимость размера ежегодной арендной платы за свободные земельные участки, по состоянию на 01.12.2020 года, составляет:

138 623 (Сто тридцать восемь тысяч шестьсот двадцать три) рубля 56 копеек

1.2. Основания для проведения оценки

Государственный контракт №0172200003120000022_160861 от 25.06.2020 года, заказ на оценку между Заказчиком – Комитет имущественных отношений Санкт-Петербурга и Исполнителем – ООО «Центр оценки «Эдвайс».

1.2.1. Заключение специальных экспертиз

Специальные экспертизы не проводились

1.3. Задание на оценку

Таблица 2

Объект оценки	Земельный участок расположенный по адресу: Российская Федерация, Санкт-Петербург, город Красное Село, Красногородская улица, участок 26, площадью 1200 кв.м, кадастровый номер 78:40:0906403:1097
Состав объекта оценки с указанием сведений, достаточных для идентификации	Объект оценки не имеет составных частей
Цель оценки	определение рыночной стоимости размера ежегодной арендной платы объекта
Задача оценки	Задачей настоящей оценки является выявление особенностей ценообразования объекта оценки применительно к характеристикам соответствующего сегмента рынка, правового титула, количественным и качественным характеристикам объекта оценки, а также специфики правоприменительной практики по совершению предполагаемой сделки. Это позволит однозначно идентифицировать объект оценки в системе вещных и обязательных прав, дать надлежащее обоснование вида определяемой стоимости. Анализ документации позволит выявить основные составляющие рисков, связанных с проведением оценки, и рассчитать величину их покрытия. В результате должно быть проведено надлежащее экономическое и правовое обоснование итоговой оценки объекта для указанного назначения.
Имущественные права	Собственность не разграничена
Права на объект оценки, учитываемые при определении стоимости объекта оценки	Оценке подлежит право аренды
Обременения или ограничения права	Единая зона регулирования застройки и хозяйственной деятельности 1200.0 кв.м

Предполагаемое использование результатов оценки	Определение рыночной стоимости арендной платы за Объект оценки для проведения торгов. Недопустимо иное использование результатов оценки, в том числе итоговой величины стоимости объекта оценки, а также любых промежуточных результатов, полученных в ходе настоящей оценки.
Ограничения, связанные с предполагаемым использованием результатов оценки	Использование результатов оценки возможно только в целях, предусмотренных предполагаемым использованием результатов оценки
Вид стоимости	Рыночная стоимость. (расчетная денежная сумма, за которую объект оценки может быть сдан в аренду на дату оценки при типичных рыночных условиях) Согласно Федеральным стандартам оценки (ФСО №1, №2, №3), утвержденным Приказом №297, №298, №299 от 20.05.15 года МЭРТ РФ.
Дата проведения оценки	01.12.2020 года
Срок проведения оценки	01.12.2020 года – 01.12.2020 года
Дата составления отчета	01.12.2020 года
Дата обследования объекта оценки	Осмотр объекта не производился. Предоставленный Заказчиком акт осмотра земельного участка, по мнению Оценщика в полной степени отражают состояние, рельеф и характеристики местоположение объекта оценки. В связи с вышесказанным Оценщиком принято решение об отказе от персонального осмотра объекта оценки
Допущения и ограничения, на которых должна основываться оценка	<p>Оценка проводится в соответствии с требованиями Федерального закона от 29.07.98 г. № 135 – ФЗ «Об оценочной деятельности в РФ», нормативно – правовых актов РФ и субъектов Федерации. Федеральными стандартами оценки ФСО №№1-3,7, Стандартами и правилами оценочной деятельности Ассоциации «Саморегулируемая организация оценщиков «Экспертный совет» Советом Ассоциации «СРОО «ЭС» Протокол № 36/2017 от «24» мая 2017г</p> <ol style="list-style-type: none"> 1. Результат работы оценщиков (отчет) достоверен лишь в полном объеме и действует лишь в указанных целях 2. Оценщики исходили из того, что на объект оценки имеются все права собственности в соответствии с действующим законодательством. 3. Исходные данные, использованные при подготовке отчета, были получены из источников, считающихся достоверными. Тем не менее, по причине того, что оценщики не могут гарантировать их абсолютную точность, там, где это возможно, делаются ссылки на источник информации. 4. Оценщик предполагает отсутствие каких-либо скрытых фактов, влияющих на оценку. Оценщик не несет ответственности ни за наличие таких скрытых фактов, ни за необходимость выявления таковых. 5. Все прогнозы и допущения, сделанные в тексте отчета, базируются на существующей рыночной ситуации, объеме и достоверности имеющейся в распоряжении оценщика информации. Мнение Оценщика относительно рыночной стоимости арендной платы Объекта оценки действительно только на дату оценки. Оценщик не принимает на себя никакой ответственности за изменение экономических, юридических и иных факторов, которые могут возникнуть после этой даты и повлиять на рыночную стоимость арендной платы Объекта оценки. <ul style="list-style-type: none"> • Отчет содержит профессиональное, субъективное мнение Оценщика относительно рыночной стоимости арендной платы Объекта оценки как наиболее вероятной цене, по которой он может быть сдан в аренду и не является гарантией того, что Объект оценки будет сдан в аренду по цене, равной арендной плате, указанной в Отчете.
Применяемые (используемые) стандарты оценки	Оценка проводится в соответствии с требованиями Федерального закона от 29.07.98 г. № 135 – ФЗ «Об оценочной деятельности в РФ», нормативно – правовых актов РФ и субъектов Федерации. Федеральными стандартами оценки ФСО №№1-3,7, Стандартами и правилами оценочной деятельности Ассоциации «Саморегулируемая организация оценщиков «Экспертный совет» Советом Ассоциации «СРОО «ЭС» Протокол № 36/2017 от «24» мая 2017г..

1.3.1. Балансовая стоимость объектов оценки

Информация о балансовой стоимости отсутствует

1.4. Заявление о соответствии


1. Факты, изложенные в Отчете, верны и соответствуют действительности;

Часть 2. ОПИСАНИЕ ОБЪЕКТА ОЦЕНКИ**2.1 Перечень объектов, подлежащих оценке**

Оценке подлежит рыночная стоимость размера ежегодной арендной платы за свободные земельные участки. Земельный участок расположенный по адресу: Российская Федерация, Санкт-Петербург, город Красное Село, Красногородская улица, участок 26, площадью 1200 кв.м, кадастровый номер 78:40:0906403:1097

2.2. Количественные и качественные характеристики объекта оценки

Таблица 4

Наименование объекта оценки	Земельный участок расположенный по адресу: Российская Федерация, Санкт-Петербург, город Красное Село, Красногородская улица, участок 26, площадью 1200 кв.м, кадастровый номер 78:40:0906403:1097
Перечень документов, использованных оценщиком и устанавливающих количественные и качественные характеристики объекта оценки	1. Выписка из ЕГРН от 06.10.2020 г.
Имущественные права на объект	Собственность не разграничена
Обременения, связанные с объектом оценки	Единая зона регулирования застройки и хозяйственной деятельности 1200.0 кв.м
Субъект (субъекты) права	Нет данных
Износ и устаревания	Не характерен для земельных участков
Российская Федерация, Санкт-Петербург, город Красное Село, Красногородская улица, участок 26	
Кадастровый номер	78:40:0906403:1097
Общая площадь, кв. м	1200
Кадастровая стоимость, руб	3782396,40
Удельный показатель кадастровой стоимости, руб/кв.м	3152,00
Данные кадастровой карты	
Наличие коммуникаций	Не подведены
Категория земель	Земли населённых пунктов
Разрешенное использование	для индивидуального жилищного строительства
Наличие построек на участке	участок свободен, не используется, не огорожен, доступ не ограничен



2.4. Характеристика местоположения объекта оценки

Расположение объектов на карте города



Объект оценки расположен по адресу Российская Федерация, Санкт-Петербург, город Красное Село, Красногородская улица, участок 26, среди производственно-складских объектов.

Подъезд, транспортная доступность: хорошая

Застройка окружения: Застройка близлежащего окружения –средней плотности, с преобладанием жилых объектов.

Экономическое местоположение: деловую активность района можно охарактеризовать как пассивную.

Рельеф почвы: спокойный, ровный.

Положительные характеристики расположения: не выявлены

Отрицательные характеристики расположения: не выявлены

2.5. Краткий обзор города

Санкт-Петербург — второй по численности населения город России. Город федерального значения. Административный центр Северо-Западного федерального округа и Ленинградской области. Основан 16 (27 мая 1703 года царём Петром I. В 1712—1918 годах являлся столицей Российского государства.

Назван в честь Святого Петра, небесного покровителя царя-основателя, но со временем стал всё больше ассоциироваться с именем самого Петра I. Город исторически и культурно связан с рождением Российской империи и вхождением России в современную историю в роли европейской великой державы.

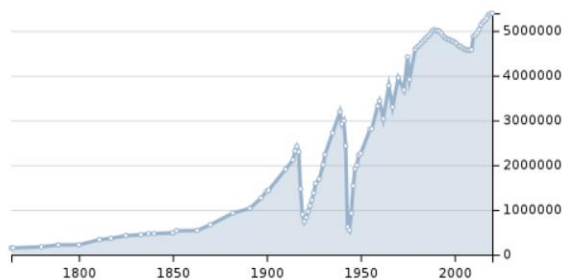
Расположен на северо-западе страны, на побережье Финского залива и в устье реки Невы. В Санкт-Петербурге находятся Конституционный суд Российской Федерации, Геральдический совет при Президенте Российской Федерации, органы власти Ленинградской области, Межпарламентская ассамблея СНГ. Также размещены главное командование Военно-морского флота и штаб Западного военного округа Вооружённых сил России.

Был центром трёх революций: 1905—1907 годов, Февральской и Октябрьской революций 1917 года. В ходе Великой Отечественной войны в 1941—1944 годах 872 дня находился в блокаде, в результате которой около миллиона человек погибли. 1 мая 1945 года Ленинград был объявлен городом-героем. По состоянию на 2018 год в составе города федерального значения Санкт-Петербурга также находятся три города воинской славы: Кронштадт, Колпино, Ломоносов.

Население: 5 392 992 (2020) чел. Санкт-Петербург — самый северный в мире город с населением более одного миллиона человек. Также Санкт-Петербург является самым западным городом-миллионником России. Среди городов, полностью расположенных в Европе, он является третьим по населению, а также первым по численности жителей городом, не являющимся столицей. Инновационный сценарий «Стратегии развития Санкт-Петербурга до 2030 года» предполагает, что к 2030 году население составит 5,9 миллиона человек.

Город — центр Санкт-Петербургской городской агломерации. Площадь города 1439 км², после расширения Москвы 1 июля 2012 года Санкт-Петербург является вторым по площади городом страны.

Санкт-Петербург — важный экономический, научный и культурный центр России, крупный транспортный узел. Исторический центр города и связанные с ним комплексы памятников входят в список объектов всемирного наследия ЮНЕСКО; это один из самых важных в стране центров туризма. Среди наиболее значимых культурно-туристических объектов: Эрмитаж, Кунсткамера, Мариинский театр, Российская национальная библиотека, Русский музей, Петропавловская крепость, Исаакиевский собор, Невский проспект. На сохранение объектов культурного наследия направлена, в том числе, программа сохранения и развития исторического центра Санкт-Петербурга. В 2018 году Санкт-Петербург посетили около 8,5 миллионов туристов.



Численность населения: 5 392 992 (2020) чел. Санкт-Петербург — второй по численности населения город России и четвёртый город Европы; а также второй в Европе (после Стамбула) по численности населения город, не являющийся столицей государства, центр Санкт-Петербургской городской агломерации. Является самым северным городом-миллионером в мире.

В 1990 году численность населения города превышала 5 млн человек, но с начала 1990-х по 2007 год наблюдалась устойчивая депопуляция. В 2007 году численность населения составляла лишь 4 568 047 человек. С 2009 года отмечается прирост населения, однако до 2012 года отмечался за счёт превышения миграционного прироста над естественной убылью. В итоге с 2002 года по 2010 год прирост населения составил чуть больше 4 % (с 4661,2 до 4879,6 тыс.). По данным Росстата РФ на 2010 год показатель рождаемости составил 12,0 на тысячу, показатель смертности: 14,2 на тысячу. По результатам Всероссийской переписи 2010 года численность населения составила 4 879 566 человек, из них мужчин 45,6 %, женщин 54,4 % (то есть на 1000 мужчин приходится 1194 женщины).

Первое место среди районов города по численности населения занимает Приморский район: 507,2 тысяч человек. Ожидаемая продолжительность жизни петербуржцев в 2007 году составляла 64 года у мужчин и 75 лет у женщин (эти показатели на один год превышают показатели 2006 года). По состоянию на 2008 год, 1 млн 100 тысяч из 4 млн 571 тысяч общего населения города составляют пенсионеры (из них 55 % — инвалиды). В это время в городе проживало 139 тысяч жителей в возрасте от 80 до 90 лет, 13,4 тыс. жителей от 90 лет и старше и 188 жителей старше 100 лет.

По Всероссийской переписи населения 2010 года в Санкт-Петербурге проживают представители более 200 национальностей и народностей: русские — 3 миллиона 909 тысяч человек (92,5 % от всего населения, указавшего свою национальность), украинцы — 64 тысячи человек (1,52 %), белорусы — 38 тысяч человек (0,9 %), татары — 31 тысяча человек (0,73 %), евреи — 24 тысячи человек (0,57 %), узбеки — 20,3 тысячи человек (0,48 %), армяне — 20 тысяч человек (0,47 %), азербайджанцы — 17,7 тысячи человек (0,36 %), таджики — 12,1 тысячи человек (0,29 %), грузины — 8,3 тысячи человек (0,2 %), молдаване — 7,2 тысячи человек (0,17 %), казахи — 3,4 тысячи человек (0,08 %), финны — 2,6 тысячи человек (0,06 %). 31,7 % от населения города старше 15 лет имеют высшее или неоконченное высшее образование, 26,7 % — среднее специальное образование, 13,8 % — среднее общее образование, 2287 человек (0,06 %) — неграмотные. Уровень регистрируемой безработицы в мае 2017 года составил 1,6 % от экономически активного населения. Средняя номинальная заработная плата, начисленная за апрель 2017 года, составила 53 272 рубля (112,2 % к уровню апреля 2016 года). Величина прожиточного минимума в расчёте на душу населения на I квартал 2017 года, установленного постановлением правительства Санкт-Петербурга от 07.06.2017 года, составила 10 605,7 рубля.

Санкт-Петербург делится на 18 районов:

- | | |
|----------------------|--------------------|
| 1. Адмиралтейский | 10. Курортный |
| 2. Василеостровский | 11. Московский |
| 3. Выборгский | 12. Невский |
| 4. Калининский | 13. Петроградский |
| 5. Кировский | 14. Петродворцовый |
| 6. Колпинский | 15. Приморский |
| 7. Красногвардейский | 16. Пушкинский |
| 8. Красносельский | 17. Фрунзенский |
| 9. Кронштадтский | 18. Центральный |



В границах районов располагаются 111 внутригородских муниципальных образований: 81 муниципальный округ (некоторым из них присвоены названия, некоторые называются по номерам), 9 городов (Зеленогорск, Колпино, Красное Село, Кронштадт, Ломоносов, Павловск, Петергоф, Пушкин, Сестрорецк) и 21 посёлок.



Административно-территориальное деление города Санкт-Петербурга

2.6 Краткий обзор района

Красное Село — город в России, внутригородское муниципальное образование в составе Красносельского района города федерального значения Санкт-Петербурга.

До 1811 года официально именовалось «дворцовое село Красное» и было Удельным имением.

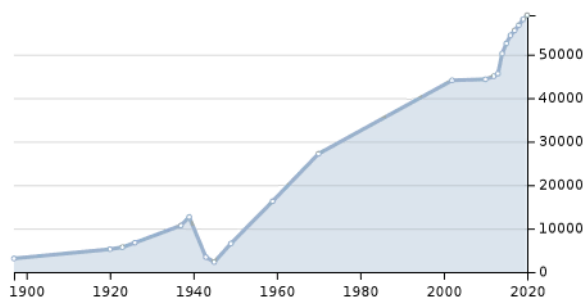
Расположен в южной части района на холмах Ижорской возвышенности, у подножия которой находится лощина с озером Безымянным и рекой Дудергофкой. В состав муниципального образования входит анклав — посёлок Хвойный, со всех сторон окружённый территорией Гатчинского района Ленинградской области.

Через Красное Село проходит железная дорога Санкт-Петербург — Гатчина-Балтийская, имеется станция Красное Село.

Жилищный фонд насчитывает около трёхсот домов, индивидуальный жилищный фонд 1582 здания.

Численность населения						
1897	1920	1923	1926	1937	1939 ^[11]	1943
3126	↗5252	↗5710	↗6743	↗10 704	↗12 654	↘3439
1945	1949	1959	1970	2002 ^[12]	2010 ^[13]	2012 ^[14]
↘2295	↗6564	↗16 286	↗27 208	↗44 081	↗44 323	↗45 015
2013 ^[15]	2014 ^[16]	2015 ^[17]	2016 ^[18]	2017 ^[19]	2018 ^[20]	2019 ^[21]
↗45 631	↗50 251	↗52 573	↗54 422	↗55 550	↗56 758	↗58 110
2020 ^[3]						
↗59 066						

Численность населения Красного Села в 1897—2020 годах (тыс. чел.)^[22]



Источник: https://ru.wikipedia.org/wiki/Красное_Село



ЗАКЛЮЧЕНИЕ

Основываясь на проведенных исследованиях и расчетах, оценщики пришли к выводу, что рыночная стоимость размера ежегодной арендной платы за свободные земельные участки по состоянию на 01.12.2020 года, составляет:

138 623 (Сто тридцать восемь тысяч шестьсот двадцать три) рубля 56 копеек

В случае возникновения каких-либо вопросов по данной работе, пожалуйста, обращайтесь непосредственно к оценщикам ООО «Центр оценки «Эдвайс».

Будем рады видеть Вас среди наших постоянных клиентов.

Директор
ООО «Центр оценки «Эдвайс»

Шаймиева А. М.

Оценщик

Гизетдинова Л.Р.

