



ПРАВИТЕЛЬСТВО САНКТ-ПЕТЕРБУРГА

КОМИТЕТ ИМУЩЕСТВЕННЫХ ОТНОШЕНИЙ САНКТ-ПЕТЕРБУРГА
РАСПОРЯЖЕНИЕ

- 8. 09. 2020

№ 2 0 7 -РЗУ

О проведении аукциона на право заключения договора аренды земельного участка по адресу: Российская Федерация, Санкт-Петербург, муниципальный округ Пулковский меридиан, Штурманская улица, участок 121

КИО
№ 207-РЗУ
от 08.09.2020



В соответствии с требованиями статьи 39.11 Земельного кодекса Российской Федерации:

1. Провести открытый аукцион на право заключения договора аренды земельного участка площадью **704 кв.м**, расположенного по адресу: **Российская Федерация, Санкт-Петербург, муниципальный округ Пулковский меридиан, Штурманская улица, участок 121**, кадастровый номер **78:14:0007704:3288** (далее - Участок), разрешенное использование «улично-дорожная сеть», относящийся к категории земель населенных пунктов, государственная собственность на который не разграничена, для размещения гостевой автостоянки с ограниченным доступом, на срок 5 лет.

2. Обременения /ограничения прав на земельный участок:

- право прохода и проезда - 69 кв.м.

3. Организатор проведения аукциона - Санкт-Петербургское государственное казенное учреждение «Имущество Санкт-Петербурга» (далее – Учреждение).

4. Установить, что:

4.1. Начальная цена аукциона (величина годовой арендной платы) определена по результатам рыночной оценки в соответствии с Федеральным законом «Об оценочной деятельности в Российской Федерации» и составляет **170 861,43** (сто семьдесят тысяч восемьсот шестьдесят одна целая и сорок три сотых) руб. в год.

4.2. Шаг аукциона составляет 3% от начальной цены аукциона.

4.3. На основании сведений, представленных Комитетом по развитию транспортной инфраструктуры Санкт-Петербурга, в договор аренды Участка включаются особые условия, указанные в заключении от 17.07.2019 №01-10-11561/19-0-1.

4.4. Доступ на Участок свободен. Осмотр Участка может осуществляться в любое время, присутствие представителя организатора аукциона не требуется.

На Участке расположены объекты движимого имущества, принадлежащие третьим лицам, в составе согласно акту обследования от 07.07.2020, являющемуся приложением к договору аренды земельного участка.

5. Учреждению обеспечить:

5.1. организацию и проведение аукциона на право заключения договора аренды Участка в порядке, установленном статьями 39.11, 39.12 Земельного кодекса Российской Федерации, в течение двух месяцев с даты издания настоящего распоряжения;

5.2. заключение договора аренды Участка с победителем аукциона.

6. Контроль за исполнением настоящего распоряжения возложить на директора Учреждения.

Заместитель председателя Комитета



А.Р. Якушев



Выписка из Единого государственного реестра недвижимости об объекте недвижимости
Сведения о характеристиках объекта недвижимости

На основании запроса от 25.06.2020 г., поступившего на рассмотрение 25.06.2020 г., сообщаем, что согласно записям Единого государственного реестра недвижимости:

Земельный участок			
<small>(вид объекта недвижимости)</small>			
Лист № ___ Раздела 1	Всего листов раздела 1 : ___	Всего разделов: ___	Всего листов выписки: ___
25.06.2020 № 99/2020/334967353			
Кадастровый номер:		78:14:0007704:3288	

Номер кадастрового квартала:	78:14:0007704
Дата присвоения кадастрового номера:	28.10.2019
Ранее присвоенный государственный учетный номер:	данные отсутствуют
Адрес:	Российская Федерация, Санкт-Петербург, муниципальный округ Пулковский меридиан, Штурманская улица, участок 121
Площадь:	704 +/- 9 кв. м
Кадастровая стоимость, руб.:	1110753.39
Кадастровые номера расположенных в пределах земельного участка объектов недвижимости:	данные отсутствуют
Кадастровые номера объектов недвижимости, из которых образован объект недвижимости:	данные отсутствуют
Кадастровые номера образованных объектов недвижимости:	данные отсутствуют
Сведения о включении объекта недвижимости в состав предприятия как имущественного комплекса:	

Государственный регистратор		ФГИС ЕГРН
полное наименование должности	подпись	инициалы, фамилия

М.П.



Выписка из Единого государственного реестра недвижимости об объекте недвижимости
Сведения о характеристиках объекта недвижимости

Земельный участок			
<small>(вид объекта недвижимости)</small>			
Лист № __ Раздела 1	Всего листов раздела 1 : __	Всего разделов: __	Всего листов выписки: __
25.06.2020 № 99/2020/334967353			
Кадастровый номер:		78:14:0007704:3288	

Категория земель:	Земли населённых пунктов
Виды разрешенного использования:	улично-дорожная сеть
Сведения о кадастровом инженере:	Какоулин Алексей Михайлович №74-10-33
Сведения о лесах, водных объектах и об иных природных объектах, расположенных в пределах земельного участка:	данные отсутствуют
Сведения о том, что земельный участок полностью или частично расположен в границах зоны с особыми условиями использования территории или территории объекта культурного наследия	данные отсутствуют
Сведения о том, что земельный участок расположен в границах особой экономической зоны, территории опережающего социально-экономического развития, зоны территориального развития в Российской Федерации, игровой зоны:	данные отсутствуют
Сведения о том, что земельный участок расположен в границах особо охраняемой природной территории, охотничьих угодий, лесничеств, лесопарков:	данные отсутствуют
Сведения о результатах проведения государственного земельного надзора:	данные отсутствуют
Сведения о расположении земельного участка в границах территории, в отношении которой утвержден проект межевания территории:	данные отсутствуют

Государственный регистратор		ФГИС ЕГРН
полное наименование должности	подпись	инициалы, фамилия

М.П.



Выписка из Единого государственного реестра недвижимости об объекте недвижимости
Сведения о характеристиках объекта недвижимости

Земельный участок			
<small>(вид объекта недвижимости)</small>			
Лист № __ Раздела 1	Всего листов раздела 1 : __	Всего разделов: __	Всего листов выписки: __
25.06.2020 № 99/2020/334967353			
Кадастровый номер:		78:14:0007704:3288	

Условный номер земельного участка:	данные отсутствуют
Сведения о принятии акта и (или) заключении договора, предусматривающих предоставление в соответствии с земельным законодательством исполнительным органом государственной власти или органом местного самоуправления находящегося в государственной или муниципальной собственности земельного участка для строительства наемного дома социального использования или наемного дома коммерческого использования:	данные отсутствуют
Сведения о том, что земельный участок или земельные участки образованы на основании решения об изъятии земельного участка и (или) расположенного на нем объекта недвижимости для государственных или муниципальных нужд:	данные отсутствуют
Сведения о том, что земельный участок образован из земель или земельного участка, государственная собственность на которые не разграничена:	данные отсутствуют
Сведения о наличии земельного спора о местоположении границ земельных участков:	данные отсутствуют
Статус записи об объекте недвижимости:	Сведения об объекте недвижимости имеют статус "актуальные"
Особые отметки:	Сведения необходимые для заполнения раздела 2 отсутствуют.
Получатель выписки:	КОМИТЕТ ИМУЩЕСТВЕННЫХ ОТНОШЕНИЙ САНКТ-ПЕТЕРБУРГА

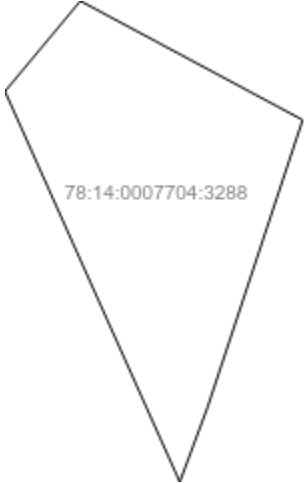
Государственный регистратор		ФГИС ЕГРН
полное наименование должности	подпись	инициалы, фамилия

М.П.



Выписка из Единого государственного реестра недвижимости об объекте недвижимости
Описание местоположения земельного участка

Земельный участок			
(вид объекта недвижимости)			
Лист № __ Раздела <u>3</u>	Всего листов раздела <u>3</u> : __	Всего разделов: __	Всего листов выписки: __
25.06.2020 № 99/2020/334967353			
Кадастровый номер:		78:14:0007704:3288	

План (чертеж, схема) земельного участка			
			
Масштаб 1: данные отсутствуют	Условные обозначения:		

Государственный регистратор		ФГИС ЕГРН
полное наименование должности	подпись	инициалы, фамилия

М.П.



Выписка из Единого государственного реестра недвижимости об объекте недвижимости
Описание местоположения земельного участка

Земельный участок			
<small>(вид объекта недвижимости)</small>			
Лист № __ Раздела 3.1	Всего листов раздела 3.1 : __	Всего разделов: __	Всего листов выписки: __
25.06.2020 № 99/2020/334967353			
Кадастровый номер:		78:14:0007704:3288	

Описание местоположения границ земельного участка							
Номер п/п	Номер точки		Дирекционный угол	Горизонтальное проложение, м	Описание закрепления на местности	Кадастровые номера смежных участков	Сведения об адресах правообладателей смежных земельных участков
	начальная	конечная					
1	2	3	4	5	6	7	8
1	1	2	данные отсутствуют	данные отсутствуют	данные отсутствуют	данные отсутствуют	данные отсутствуют
2	2	3	данные отсутствуют	данные отсутствуют	данные отсутствуют	данные отсутствуют	данные отсутствуют
3	3	4	данные отсутствуют	данные отсутствуют	данные отсутствуют	данные отсутствуют	данные отсутствуют
4	4	5	данные отсутствуют	данные отсутствуют	данные отсутствуют	данные отсутствуют	данные отсутствуют
5	5	1	данные отсутствуют	данные отсутствуют	данные отсутствуют	данные отсутствуют	данные отсутствуют

Государственный регистратор		ФГИС ЕГРН
полное наименование должности	подпись	инициалы, фамилия

М.П.



Выписка из Единого государственного реестра недвижимости об объекте недвижимости
Описание местоположения земельного участка

Земельный участок			
<small>(вид объекта недвижимости)</small>			
Лист № __ Раздела 3.2	Всего листов раздела 3.2 : __	Всего разделов: __	Всего листов выписки: __
25.06.2020 № 99/2020/334967353			
Кадастровый номер:		78:14:0007704:3288	

Сведения о характерных точках границы земельного участка				
Система координат: СК-1964				
Зона №				
Номер точки	Координаты		Описание закрепления на местности	Средняя квадратическая погрешность определения координат характерных точек границ земельного участка, м
	X	Y		
1	2	3	4	5
1	80603.24	113117.5	данные отсутствуют	0.1
2	80612.26	113125.04	данные отсутствуют	0.1
3	80600.39	113147.26	данные отсутствуют	0.1
4	80571.69	113137.74	данные отсутствуют	0.1
5	80564.27	113134.98	данные отсутствуют	0.1

Государственный регистратор		ФГИС ЕГРН
полное наименование должности	подпись	инициалы, фамилия

М.П.



Выписка из Единого государственного реестра недвижимости об объекте недвижимости
Сведения о частях земельного участка

Земельный участок			
<small>(вид объекта недвижимости)</small>			
Лист № ___ Раздела 4	Всего листов раздела 4 : ___	Всего разделов: ___	Всего листов выписки: ___
25.06.2020 № 99/2020/334967353			
Кадастровый номер:		78:14:0007704:3288	

План (чертеж, схема) части земельного участка	Учетный номер части: 78:14:0007704:3288/1
	
Масштаб 1: данные отсутствуют	Условные обозначения:

Государственный регистратор		ФГИС ЕГРН
полное наименование должности	подпись	инициалы, фамилия

М.П.



Выписка из Единого государственного реестра недвижимости об объекте недвижимости
Сведения о частях земельного участка

Земельный участок			
<small>(вид объекта недвижимости)</small>			
Лист № __ Раздела 4.1	Всего листов раздела 4.1 : __	Всего разделов: __	Всего листов выписки: __
25.06.2020 № 99/2020/334967353			
Кадастровый номер:		78:14:0007704:3288	

Учетный номер части	Площадь (м ²)	Содержание ограничения в использовании или ограничения права на объект недвижимости или обременения объекта недвижимости
1	2	3
1	69	Иные ограничения (обременения) прав

Государственный регистратор		ФГИС ЕГРН
полное наименование должности	подпись	инициалы, фамилия

М.П.



Выписка из Единого государственного реестра недвижимости об объекте недвижимости
Сведения о частях земельного участка

Земельный участок			
<small>(вид объекта недвижимости)</small>			
Лист № __ Раздела 4.2	Всего листов раздела 4.2 : __	Всего разделов: __	Всего листов выписки: __
25.06.2020 № 99/2020/334967353			
Кадастровый номер:		78:14:0007704:3288	

Сведения о характерных точках границы части (частей) земельного участка				
Учетный номер части: 1				
Система координат: СК-1964				
Зона №				
Номер точки	Координаты, м		Описание закрепления на местности	Средняя квадратическая погрешность определения координат характерных точек границы части земельного участка, м
	X	Y		
1	2	3	4	5
6	80598.08	113119.81	данные отсутствуют	0.1
7	80602.2	113125.91	данные отсутствуют	0.1
8	80609.66	113129.9	данные отсутствуют	0.1
9	80607.77	113133.43	данные отсутствуют	0.1
10	80599.44	113128.97	данные отсутствуют	0.1
11	80594.38	113121.48	данные отсутствуют	0.1

Государственный регистратор		ФГИС ЕГРН
полное наименование должности	подпись	инициалы, фамилия

М.П.





ПРАВИТЕЛЬСТВО САНКТ-ПЕТЕРБУРГА
КОМИТЕТ ПО ГРАДОСТРОИТЕЛЬСТВУ
И АРХИТЕКТУРЕ

УПРАВЛЕНИЕ ЗАСТРОЙКИ ГОРОДА

пл. Ломоносова, д. 2, Санкт-Петербург, 191023
Тел.: (812) 576-16-00 Факс: (812) 710-48-03
E-mail: kga@kga.gov.spb.ru Сайт: http://www.kgainfo.spb.ru

✓ Санкт-Петербургское государственное
казенное учреждение «Имущество
Санкт-Петербурга» Комитета
имущественных отношений
Санкт-Петербурга

Администрация Московского района
Санкт-Петербурга

№

На № 41550-32/19 от 10.06.2019

Комитет по градостр. и арх.
№ 01-21-5-21675/19
от 25.06.2019



Сведения для принятия решения о предоставлении
земельного участка в аренду для целей, не связанных
со строительством, в соответствии с постановлением
Правительства СПб от 16.09.2015 №800

1. Содержание запроса:
Сведения для принятия решения о предоставлении земельного участка площадью 704 кв.м в аренду для целей, не связанных со строительством.
2. Адрес объекта по запросу:
Санкт-Петербург, муниципальный округ Пулковский меридиан, Штурманская улица, участок 121, (восточнее дома 18, литера К).
3. Функциональное назначение:
Гостевая автостоянка с ограниченным доступом.
4. Функциональная(ые) зона(ы) в соответствии с Законом СПб от 22.12.2005 № 728-99 "О Генеральном плане Санкт-Петербурга" (в редакции Закона СПб от 19.12.2018 № 763-161):
И1 - Зона объектов инженерной и транспортной инфраструктуры, коммунальных объектов, объектов санитарной очистки, с включением складских и производственных объектов.
5. Градостроительная документация по планировке территории - проект планировки и проект межевания (далее ППТ и ПМ):
Распоряжение на разработку ППТ и ПМ отсутствует.
6. Объединенные зоны охраны объектов культурного наследия, объекты культурного наследия в соответствии с Законом СПб от 24.12.2008 № 820-7 (в редакции Закона СПб от 07.07.2016 № 437-83):
Вне границ объединенных зон охраны объектов культурного наследия. Объекты культурного наследия не выявлены.
7. Закон СПб от 08.10.2007 № 430-85 «О зеленых насаждениях общего пользования» (ред. от 15.03.2019, с изм. от 28.03.2019):
Участок отсутствует в Перечне зеленых насаждений общего пользования городского значения, в Перечне зеленых насаждений общего пользования местного значения и в Перечне территорий зеленых насаждений общего пользования резерва озеленения, указанных в приложениях 1, 4 и 7 к Закону.

18.06.2019
18.06.2019

8. Сведения об объектах инженерно-технического обеспечения, в том числе о расположенных в границах земельного участка охранных зонах электрических сетей и сетей инженерно-технического обеспечения:

Отсутствуют.

9. Иные градостроительные ограничения:

Отсутствуют.

10. Предназначенные к размещению на земельном участке объекты федерального значения, регионального значения или объекты местного значения в соответствии с утвержденными документами территориального планирования и (или) документацией по планировке территории:

Отсутствуют.


11. Предназначенные к размещению на земельном участке здания или сооружения в соответствии с государственной программой Российской Федерации, государственной программой Санкт-Петербурга или адресной инвестиционной программой:

Отсутствуют.

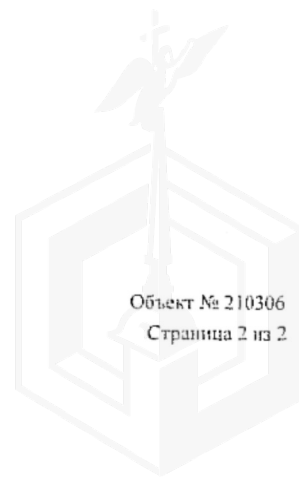
12. Дополнительная информация:

Отсутствует.

Начальник Управления
застройки города



С.А. Семенов





ПРАВИТЕЛЬСТВО САНКТ-ПЕТЕРБУРГА

КОМИТЕТ ПО ЭНЕРГЕТИКЕ
И ИНЖЕНЕРНОМУ ОБЕСПЕЧЕНИЮ

ул. Новороссийская, д. 29, литера А, Санкт-Петербург, 191124
Тел. (812) 576-58-01
E-mail: kenerg@keno.gov.spb.ru
http://www.gov.spb.ru

Заместителю директора СПб ГКУ
«Имущество Санкт-Петербурга»

Тимофееву Д.Ю.

№
На №01-16-10948/19-0-1 от 17.06.2019

Уважаемый Дмитрий Юрьевич!

Комитет по энергетике и инженерному обеспечению, рассмотрев обращение Комитета имущественных отношений Санкт-Петербурга от 10.06.2019 № 41550-32/19 (вх. от 10.06.2019 № 01-16-10948/19-0-0) по вопросу технической возможности использования с учётом наличия электрических сетей и сетей инженерно-технического обеспечения земельного участка площадью 704 кв.м, расположенного по адресу: Санкт-Петербург, муниципальный округ Пулковский Меридиан, Штурманская улица, участок 121, (восточнее дома 18, литера К), для гостевой автостоянки с ограниченным доступом, сообщает следующее.

Применительно к рассматриваемому земельному участку – согласно Региональной информационной системе («Геоинформационная система Санкт-Петербурга») градостроительные ограничения, связанные с охранными зонами электрических сетей и сетей инженерно-технического обеспечения, отсутствуют.

Планировочное решение по размещению объекта согласовать с организациями, эксплуатирующими соответствующие электрические сети и сети инженерно-технического обеспечения (в случае их выявления).

На последующих стадиях реализации проекта (в случае необходимости проектирования, выполнения строительно-монтажных работ, размещения) обеспечить охранные зоны электрических сетей и сетей инженерно-технического обеспечения (в том числе в случае их выявления).

С целью подключения планируемого к размещению объекта к электрическим сетям и сетям инженерно-технического обеспечения (в случае наличия потребности в инженерном обеспечении) арендатору самостоятельно в установленном порядке получить технические условия подключения соответствующих предприятий энергетического комплекса Санкт-Петербурга. Срок ввода объекта увязать со сроками подключения, указанными в технических условиях.

В договорах аренды земельных участков предлагаем предусмотреть следующие обязательства арендатора:

- соблюдение установленных законодательством ограничений использования земельных участков в границах зон с особыми условиями использования территорий;

ДОКУМЕНТ ПОДПИСАН
ЭЛЕКТРОННОЙ ПОДПИСЬЮ

Сертификат 00F5E2AC1715C09F92E311EBC6EF6E82A8
Владелец Мельникова Светлана Анатольевна
Действителен с 05.10.2018 по 05.10.2019

- обеспечение беспрепятственного допуска персонала для проведения аварийно-восстановительных и иных работ на объектах, в отношении которых установлены охранные зоны;
- согласование планировочного решения по размещению объектов на земельных участках, расположенных (частично или полностью) в границах зон с особыми условиями использования территории, с владельцами объектов, в отношении которых установлена соответствующая охранный зона;
- возмещение арендатором вреда, нанесенного третьим лицам, электросетевым объектам, сетям инженерно-технического обеспечения при размещении объектов в охранных зонах, в том числе при возникновении аварийных ситуаций;
- при размещении каких-либо объектов в зонах с особыми условиями использования территории осуществить демонтаж таких объектов в сроки, установленные в требовании (уведомлении) организации, осуществляющей эксплуатацию объекта, в отношении которого установлена соответствующая охранный зона.

**Заместитель председателя Комитета
по энергетике и инженерному обеспечению**

С.А.Мельникова



Вх ГКУ 55245



ПРАВИТЕЛЬСТВО САНКТ-ПЕТЕРБУРГА

КОМИТЕТ ПО РАЗВИТИЮ
ТРАНСПОРТНОЙ ИНФРАСТРУКТУРЫ
САНКТ-ПЕТЕРБУРГА

Канцелярия: г. Санкт-Петербург, 191013
ул. Новгородская, д. 20, литер А, пом. 2-Н
тел. (812) 27-29 1200, факс (812) 27-91 6000

КРТИ СПб

№ 01-10-11561/19-0-1

от 17.07.2019



Директору СПб ГКУ
«Имущество Санкт-Петербурга»

Ю.М. Ефремову

ул. Новгородская, д. 20, литер А,
помещение 2-Н,
Санкт-Петербург, 191124

Уважаемый Юрий Михайлович!

Рассмотрев Ваше обращение от 08.07.2019 № 49220-32/19 по вопросу предоставления сведений о соответствии использования для целей, не связанных со строительством, мероприятиям по развитию объектов транспортной инфраструктуры и организации дорожного движения, 46 земельных участков, Комитет по развитию транспортной инфраструктуры Санкт-Петербурга (далее – Комитет) в рамках компетенции сообщает следующее.

Для временного размещения неограниченным кругом лиц транспортных средств на безвозмездной основе сроком до трех лет:

1. Земельный участок № 1 площадью 1 438 кв.м., расположенный по адресу: Санкт-Петербург, город Красное Село, улица Массальского, участок 1, (постеная автостоянка у дома 4), кадастровый номер 78:40:0901501:1010 (далее – Участок 1).

В соответствии с проектом планировки территории, ограниченной ул. Державина, ул. Массальского, пр. Ленина, Гвардейской ул., в Красносельском районе, утвержденным постановлением Правительства Санкт-Петербурга от 27.07.2010 № 1005, Участок 1 расположен в границах линий, обозначающих дороги, улицы, проезды.

Учитывая изложенное, Комитет считает возможным предоставление Участка 1 в аренду под указанные цели при условии закрепления в договоре аренды Участка 1 следующих требований:

обеспечение беспрепятственного и круглосуточного доступа неограниченного круга лиц на территорию автостоянки, планируемой к размещению на Участке 1;

обязательство арендатора об освобождении занимаемой территории в месячный срок, при получении уведомления о начале строительно-монтажных работ в районе испрашиваемого Участка 1.

2. Земельный участок № 2 площадью 444 кв.м. по адресу: г. Санкт-Петербург, Цветочная улица, участок 1, (здание дома 2, литера В по Цветочной улице) кадастровый номер 78:14:0007529:19 (далее – Участок 2). Комитет в рамках компетенции не возражает против предоставления Участка 2 в аренду под указанные цели при условии закрепления в договоре аренды Участка 2 обязательство арендатора об освобождении занимаемой территории, при получении уведомления о начале строительно-монтажных работ в районе испрашиваемого Участка 2.

3. По Земельному участку № 3 был направлен ответ Комитета письмом от 16.07.2019 № 01-10-2490/19-0-1.

4. По Земельному участку № 4 был направлен ответ Комитета письмом от 16.07.2019 № 01-10-2100/19-0-1.

5. По Земельному участку № 5 был направлен ответ Комитета письмом от 16.07.2019 № 01-10-8990/19-0-1.

6. По Земельному участку № 6 был направлен ответ Комитета письмом от 02.07.2019 № 01-10-4997/19-0-1.

7. По Земельному участку № 7 был направлен ответ Комитета письмом от 16.07.2019 № 01-10-7187/19-0-1.

8. По Земельному участку № 8 был направлен ответ Комитета письмом от 10.07.2019 № 01-10-7189/19-0-1.

9. По Земельному участку № 9 был направлен ответ Комитета письмом от 16.07.2019 № 01-10-4600/19-0-1.


10. По Земельному участку № 10 был направлен ответ Комитета письмом от 02.07.2019 № 01-10-4547/19-0-1.

11. По Земельному участку № 11 был направлен ответ Комитета письмом от 04.06.2019 № 01-10-9024/19-0-0.

Для хранения транспортных средств некоммерческими организациями на срок до трех лет:

По Земельным участкам № 12-16 был направлен ответ Комитета письмом от 16.07.2019 № 01-10-5235/19-0-1.

17-18. Земельный участок № 17 площадью 33 017 кв.м. по адресу: Санкт-Петербург, город Красное Село, Нарвская улица, участок 3, квартал 19 напротив дома 12), кадастровый номер 78:40:0009061:1006 и Земельный участок № 18 площадью 12 030 кв.м. по адресу: г. Санкт-Петербург, Варшавская улица, участок 203, (севернее дома 193а, литера А



по Московскому проспекту), кадастровый номер 78:14:0007612:1060 (далее - Участок). Комитет в рамках компетенции не возражает против предоставления Участков в аренду под указанные цели, при условии закрепления в договоре аренды Участков обязательства арендатора об освобождении занимаемой территории, при получении уведомления о начале строительно-монтажных работ в районе испрашиваемых Участков.

19. По Земельному участку № 19 был направлен ответ Комитета письмом от 02.07.2019 № 01-10-8439/19-0-1.

20. По Земельному участку № 20 был направлен ответ Комитета письмом от 02.07.2019 № 1-10-8437/19-0-1.

Для размещения грузовых автомобилей с разрешенной максимальной массой более 3,5 тонн на срок до трех лет:

21. Земельный участок № 21 площадью 3 885 кв.м, по адресу: Санкт-Петербург, проспект Маршала Жукова, участок 1, (северо-западнее дома 60, корпус 1, литера А по проспекту Маршала Жукова) кадастровый номер 78:15:0843402:24 (далее - Участок 21).

Постановлением Правительства Санкт-Петербурга от 27.03.2012 № 272 «О порядке осуществления временных ограничений или прекращения движения транспортных средств по автомобильным дорогам регионального значения в Санкт-Петербурге» утвержден Перечень автомобильных дорог регионального значения в Санкт-Петербурге, участков таких автомобильных дорог, на которых разрешено движение грузовых транспортных средств, разрешенная максимальная масса которых превышает 8 тонн (далее - Перечень). В указанный перечень проспект Маршала Жукова, по которому возможно движение транспорта к указанному Участку 21, не входит.

Учитывая изложенное, Комитет считает возможным предоставление испрашиваемого Участка 21 в аренду под заявленные цели, при соблюдении следующих условий:

обязательство арендатора об освобождении занимаемой территории, при получении уведомления о начале проектно-изыскательских или строительно-монтажных работ в районе испрашиваемого Участка 21;

предусмотреть в договоре аренды Участка 21 обязательство о размещении на Участке 21 грузовых автомобилей не более 8 тонн;

получение согласования Комитета по благоустройству Санкт-Петербурга.

22. Земельный участок № 22 площадью 6 753 кв.м, по адресу: г. Санкт-Петербург, улица Морской Пехоты, участок 109, (напротив дома 10), кадастровый номер 78:15:0830103:1006 (далее - Участок 22).

Участок 22 расположен в границах автомобильной дороги общего пользования регионального значения - улица Морской Пехоты.

Учитывая изложенное, Комитет считает целесообразным предоставление Участка 22 в аренду под заявленные цели.

23. Земельный участок № 23 площадью 7970 кв.м, по адресу: Санкт-Петербург, Портовая улица, участок 1, (юго-восточнее дома 15, литера А по Портовой улице), кадастровый номер 78:15:0008223:26 (далее - Участок 23). Комитет в рамках компетенции не возражает против предоставления Участка 23 в аренду под указанные цели, при условии закрепления в договоре аренды Участка 23 обязательства арендатора об освобождении занимаемой территории, при получении уведомления о начале строительно-монтажных работ в районе испрашиваемого Участка 23.

24. Земельный участок № 24 площадью 4 000 кв.м, по адресу: г. Санкт-Петербург, проспект Маршала Жукова, участок 61, (напротив дома 66, корпус 1), кадастровый номер 78:40:0845601:1024 (далее - Участок 24).

В Перечень проспект Маршала Жукова, по которому возможно движение транспорта к указанному Участку 24, не входит.

Учитывая изложенное, Комитет считает возможным предоставление испрашиваемого Участка 24 в аренду под заявленные цели, при соблюдении следующих условий:

обязательство арендатора об освобождении занимаемой территории, при получении уведомления о начале проектно-изыскательских или строительно-монтажных работ в районе испрашиваемого Участка 24;

согласование схемы организации движения на рассматриваемой территории с Управлением ГИБДД ГУ МВД России по Санкт-Петербургу и Ленинградской области;

предусмотреть в договоре аренды Участка 24 обязательство о размещении на Участке 24 грузовых автомобилей не более 8 тонн;

получение согласования Комитета по благоустройству Санкт-Петербурга.

25-26. Земельный участок № 25, по адресу: Санкт-Петербург, Кубинская улица, участок 124, (напротив дома 73, корпус 1, литера Б) кадастровый номер 78:14:0007559:1012 и Земельный участок № 26 по адресу: г. Санкт-Петербург, Кубинская улица, участок 125, (напротив дома 73, корпус 1, литера Б) кадастровый номер 78:14:0007559:1013 (далее - Участки 25-26).



В соответствии с проектом планировки территории прохождения южной части трассы Западного скоростного диаметра, ограниченной пр. Маршала Гоморова, границей территориальной зоны ГУ, соединительной веткой железной дороги, Кубинской ул., проектируемым проездом, кольцевой автомобильной дорогой вокруг Санкт-Петербурга, линией отвода железной дороги, восточной и северной границами земельного участка (кадастровый номер 78:15:82356:4), северной границей земельного участка (кадастровый номер 78:15:8229:13), северо-восточной границей земельных участков кадастровые номера 78:15:8229:10, 78:15:8229:11, 78:15:8229:19, 78:15:8229:18), в Кировском и Московском районах, утвержденным постановлением Правительства Санкт-Петербурга от 13.07.2011 № 983, Участки расположены в границах линий, обозначающих дороги, улицы, проезды.

Учитывая изложенное, Комитет считает возможным предоставление Участков 25-26 в аренду под заявленные цели, при условии закрепления в договоре аренды Участков 25-26 обязательство арендатора об освобождении занимаемой территории, при получении уведомления о начале строительно-монтажных работ в районе Участков 25-26.

27. Земельный участок № 27 площадью 26 161 кв.м. по адресу: г. Санкт-Петербург, Витебский проспект, участок 28, (территория квартала 15 восточнее проспекта Юрия Гагарина; ФЗУ № 30), кадастровый номер 78:14:0769203:4531 (далее – Участок 27).

В соответствии с проектом планировки территории квартала 15 Восточнее проспекта Юрия Гагарина, ограниченной Дунайским пр., Витебским пр., Кованьским пер., пр. Космонавтов, в Московском районе, утвержденным постановлением Правительства Санкт-Петербурга от 18.01.2011 (ред. от 21.06.2018) № 47, часть Участка 27 расположена в границах линий, обозначающих дороги, улицы, проезды.

Учитывая изложенное, Комитет считает возможным предоставление испрашиваемого Участка 27 в аренду под заявленные цели, при условии закрепления в договоре аренды Участка 27 обязательство арендатора об освобождении занимаемой территории, при получении уведомления о начале строительно-монтажных работ в районе испрашиваемого Участка 27.

28. Земельный участок № 28 площадью 9 600 кв.м. по адресу: г. Санкт-Петербург, улица Маршала Казакова, участок 1, (восточнее дома 25 литера А по улице Маршала Казакова), кадастровый номер 78:40:0008391:00 (далее – Участок 28).

В Перечень, проспект Маршала Казакова, по которому возможно движение транспорта к указанному Участку 28, не входит.

Учитывая изложенное, Комитет считает возможным предоставление испрашиваемого Участка 28 в аренду под заявленные цели, при соблюдении следующих условий:

обязательство арендатора об освобождении занимаемой территории, при получении уведомления о начале проектно-изыскательских или строительно-монтажных работ в районе испрашиваемого Участка 28;

предусмотреть в договоре аренды Участка 28 обязательство о размещении на Участке 28 грузовых автомобилей не более 8 тонн;

получение согласования Комитета по благоустройству Санкт-Петербурга.

29-31. По Земельным участкам № 29-31 был направлен ответ Комитета письмом от 02.07.2019 № 01-10-8187/19-0-1.

32. Земельный участок № 32 по адресу: г. Санкт-Петербург, Кубинская ул., участок 169, (ЗСД от Благодатной улицы до Северного полукольца ж.д.), площадью 11 251 кв.м, кадастровый номер 78:14:0751501:1054 (далее – Участок 32).

В указанной Перечень Благодатная улица, по которой возможно движение транспорта к указанному Участку 32, не входит.

Учитывая изложенное, Комитет считает возможным предоставление испрашиваемого Участка 32 в аренду под заявленные цели, при соблюдении следующих условий:

обязательство арендатора об освобождении занимаемой территории, при получении уведомления о начале проектно-изыскательских или строительно-монтажных работ в районе испрашиваемого Участка 32;

предусмотреть в договоре аренды Участка 32 обязательство о размещении на Участке 32 грузовых автомобилей не более 8 тонн;

получение согласования Комитета по благоустройству Санкт-Петербурга.

Дополительно сообщаем, что испрашиваемый Участок 32 расположен в зоне, на которую ведется подготовка документации по планировке территории для размещения линейного объекта «Строительство Красносельско-Калининской линии от станции "Казанковская" до станции «Обводный канал 2» с электроделью "Красносельское».

33. Земельный участок № 33 по адресу: г. Санкт-Петербург, Кубинская ул., участок 153, (северо-восточнее д.73, корп.1, лит. Б), площадью 6 629 кв.м, кадастровый номер 78:14:0007559:3459 (далее – Участок 33).



В соответствии с проектом планировки территории прохождения южной части трассы Звицкого скоростного диаметра, ограниченной пр. Маршала Говорова, границей территориальной зоны ТУ, соединительной веткой железной дороги, Кубинской ул., проектируемым проездом, кольцевой автомобильной дорогой вокруг Санкт-Петербурга, линией отвода железной дороги, восточной и северной границами земельного участка (кадастровый номер 78:15:82356:4), северной границей земельного участка (кадастровый номер 78:15:8229:13), северо-восточной границей земельных участков (кадастровые номера 78:15:8229:10, 78:15:8229:11, 78:15:8229:19, 78:15:8229:18), в Кировском и Московском районах, утвержденном постановлением Правительства Санкт-Петербурга от 13.07.2011 № 983, Участок 33 расположен в границах линий, обозначающих дороги, улицы, проезды.

Учитывая изложенное, Комитет считает возможным предоставление испрашиваемого Участка 33 в аренду под заявленные цели, при условии закрепления в договоре аренды Участка 33 обязательство арендатора об освобождении занимаемой территории, при получении уведомления о начале строительно-монтажных работ в районе испрашиваемого Участка 33.

34-35. Земельный участок № 34 площадью 21 614 по адресу: Российская Федерация, Санкт-Петербург, муниципальный округ Константиновское, Волхонское шоссе, участок 60, кадастровый номер 78:40:0008519:3439 и Земельный участок № 35 площадью 8 150 по адресу: Российская Федерация, Санкт-Петербург, муниципальный округ Константиновское, Волхонское шоссе, участок 57, кадастровый номер 78:14:0007559:3438 (далее - Участки 34-35).

В указанный Перечень Волхонское шоссе, по которому возможно движение транспорта к Участкам 34-35, не входит.

Учитывая изложенное, Комитет считает возможным предоставление Участков 34-35 в аренду под заявленные цели, при соблюдении следующих условий:

обязательство арендатора об освобождении занимаемой территории, при получении уведомления о начале проектно-изыскательских или строительно-монтажных работ в районе Участков 34-35;

предусмотреть в договоре аренды Участков 34-35 обязательство о размещении на Участках 34-35 грузовых автомобилей не более 8 тонн;

получение согласования Комитета по благоустройству Санкт-Петербурга.

36. По Земельному участку № 36 был направлен ответ Комитета письмом от 02.07.2019 № 01-10-8185/19-0-1.

37. По Земельному участку № 37 был направлен ответ Комитета письмом от 05.07.2019 № 01-10-7190/19-0-1.

38. Земельный участок № 38 площадью 439 по адресу: г. Санкт-Петербург, 7-й Предпортовый проезд, участок 110, согласно приложенной схеме (далее - Участок 38).

В указанный Перечень 7-й Предпортовый проезд, по которому возможно движение транспорта к указанному Участку 38, не входит.

Учитывая изложенное, Комитет считает возможным предоставление испрашиваемого Участка 38 в аренду под заявленные цели, при соблюдении следующих условий:

обязательство арендатора об освобождении занимаемой территории, при получении уведомления о начале проектно-изыскательских или строительно-монтажных работ в районе испрашиваемого Участка 38;

предусмотреть в договоре аренды Участка 38 обязательство о размещении на Участке 38 грузовых автомобилей не более 8 тонн;

получение согласования Комитета по благоустройству Санкт-Петербурга.

39. Земельный участок № 39 площадью 822 по адресу: Санкт-Петербург, город Красное Село, Гражданская улица, участок 1 (двоеэтажное дома 26), кадастровый номер 78:40:0900206:1061 (далее - Участок 39).

В указанный Перечень Гражданская улица, по которой возможно движение транспорта к указанному Участку 39, не входит.

Учитывая изложенное, Комитет считает возможным предоставление испрашиваемого Участка 39 в аренду под заявленные цели, при соблюдении следующих условий:

обязательство арендатора об освобождении занимаемой территории, при получении уведомления о начале проектно-изыскательских или строительно-монтажных работ в районе испрашиваемого Участка 39;

предусмотреть в договоре аренды Участка 39 обязательство о размещении на Участке 39 грузовых автомобилей не более 8 тонн;

получение согласования Комитета по благоустройству Санкт-Петербурга.

Для размещения индивидуального парковочного места:

40. Земельный участок № 40 ориентировочной площадью 16 кв.м. по адресу: Санкт-Петербург, бульвар Новаторов, южнее дома 23, литера 1, согласно приложенной схеме (далее - Участок 40).



Исправляемый Участок 40 расположен в границах многоквартирного проезда, являющейся территорией общего пользования.

Комитет считает нецелесообразным предоставление исправляемого Участка 40 в аренду с ограничением доступа.

В соответствии с Законом Санкт-Петербурга от 23.09.2009 № 420-79 «Об организации местного самоуправления в Санкт-Петербурге», вопросы организации дополнительных парковочных мест на дворовых территориях относятся к компетенции муниципальных образований муниципальных округов Санкт-Петербурга.

С учетом изложенного, решение вопроса о выделении парковочного места на организационной парковке должна принимать Местная администрация муниципального образования муниципального округа Квасково.

Аукцион:

41. Земельный участок № 41 площадью 2 594 кв.м. по адресу: Санкт-Петербург, Угольная гавань, Элеваторная площадка, участок 1, (севернее дома 6, литера А Элеваторной площадки Угольной гавани), кадастровый номер 78:15:0008244:45 (далее – Участок 41), для организации парковки на срок до пяти лет, Комитет по развитию транспортной инфраструктуры Санкт-Петербурга сообщает, что в рамках компетенции не возражает против предоставления Участка 41 в аренду под указанные цели, при условии закрепления в договоре аренды участка 41 обязательство арендатора об освобождении занимаемой территории, при получении уведомления о начале строительно-монтажных работ в районе исправляемого Участка 41.

42. Земельный участок № 42 площадью 28 803 кв.м. находящийся в государственной собственности и относящийся к землям населенных пунктов, по адресу: Санкт-Петербург, ул. Маршала Кавказова, севернее дома 21, корпус 2, литера А (далее – Участок 42) для размещения площадки производственного назначения, стоянки автотранспорта, размещения ремонтных мастерских. Комитет в рамках компетенции считает возможным предоставление Участка 42 под указанные цели при условии закрепления в договоре аренды следующих требований:

обеспечение беспрепятственного и круглосуточного доступа неограниченного круга лиц на территорию автостоянки, планируемой к размещению на Участке 42,

обеспечение беспрепятственного (свободного) прохода-проезда к смежным территориям;

обязательство арендатора об освобождении занимаемой территории при получении уведомления о начале строительно-монтажных работ в районе исправляемого Участка 42

43. Земельный участок № 43 площадью 1502 кв.м. находящийся в государственной собственности и относящийся к землям населенных пунктов, по адресу: Санкт-Петербург, муниципальный округ Автово, Кронштадтская ул., северо-западнее дома 3, корпус 4, литера А (далее – Участок 43) для размещения некоммерческой стоянки с ограниченным доступом. Комитет считает невозможным предоставление участка 43 под указанные цели, в связи с тем, что исправляемый Участок 43 находится на территории сквера в соответствии с Законом Санкт-Петербурга от 25.12.2015 № 889-179 «О внесении изменений в Закон Санкт-Петербурга «О зеленых насаждениях общего пользования».

44. Земельный участок № 44 площадью 704 кв.м. находящийся в государственной собственности и относящийся к землям населенных пунктов, по адресу: Санкт-Петербург, муниципальный округ Пулковский меридиан, Штурманская ул., участок 121, (восточнее дома 18, литера К) (далее – Участок 44) для размещения гостевой автостоянки с ограниченным доступом. Комитет считает возможным предоставление Участка 44 под указанные цели при условии закрепления в договоре аренды обязательства арендатора об освобождении занимаемой территории при получении уведомления о начале строительно-монтажных работ в районе исправляемого Участка 44.

45. По исправляемому земельному участку № 45 запрос в адрес Комитета не поступал.

46. Земельный участок № 46 по вопросу предоставления на праве постоянного (бессрочного) пользования земельного участка площадью 2500 кв.м., расположенного по адресу: Санкт-Петербург, пр. Народного Ополчения, южнее дома 125, литера А (далее – Участок 46) для размещения части отстойно-разворотной площадки городского пассажирского транспорта. Комитет по развитию транспортной инфраструктуры Санкт-Петербурга в рамках компетенции сообщает, что в соответствии с пунктом 2.1.6. Порядка взаимодействия исполнительных органов государственной власти Санкт-Петербурга при подготовке и принятии решений о предоставлении земельных участков в аренду для целей, не связанных со строительством, утвержденным постановлением Правительства Санкт-Петербурга от 16.09.2015 № 800,



Комитет предоставляет неприемлемые сведения только в случае, если целью использования земельного участка является размещение стоянок транспортных средств.

Председатель Комитета



С.В. Харламов

041 36 001
8-64-000



кадастровый номер



Определение земельного участка

0007703

Измерение расстояний и площади

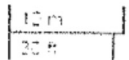
122 м (0.12 км)

704 м² (0.07 га)

Измерить расстояние



Измерить площадь



Районы

0007704



0007704

Яндекс

В Яндексе Удобрения Исследования





ПРАВИТЕЛЬСТВО САНКТ-ПЕТЕРБУРГА
КОМИТЕТ ПО ГОСУДАРСТВЕННОМУ
КОНТРОЛЮ, ИСПОЛЬЗОВАНИЮ
И ОХРАНЕ ПАМЯТНИКОВ ИСТОРИИ
И КУЛЬТУРЫ

пл. Ломоносова, д.1, Санкт-Петербург, 191023
Тел. (812) 315-43-03, (812) 571-64-31, факс (812) 710-42-45
e-mail: kgior@gov.spb.ru
<http://www.gov.spb.ru>

ОКПО 00086941 ОКОГУ 2300231 ОГРН 1037843025527
ИНН/КПП 7832000069/784001001

№01-25-12600/19-0-1 от 26.06.2019

№ 01-25-12600/19-0-1

на № 41550-32/19 от 10.06.2019

рег. № 01-25-12600/19-0-0 от 18.06.2019

Заместителю начальника Управления по
предоставлению ЗУ и сопровождению
сделок Юго-западного направления
СПб ГКУ «Имущество Санкт-Петербурга»

Чавычаловой Е.В.

Гороховая ул., д. 32, помещение 11-Н,
Санкт-Петербург, 191023

Комитет по государственному контролю, использованию и охране памятников истории и культуры сообщает, что согласно Закону Санкт-Петербурга от 19.01.2009 № 820-7 (ред. от 07.07.2016) "О границах объединенных зон охраны объектов культурного наследия, расположенных на территории Санкт-Петербурга, режимах использования земель и требованиях к градостроительным регламентам в границах указанных зон" земельный участок по адресу:

Санкт-Петербург, муниципальный округ Пулковский меридиан, Штурманская улица, участок 121, (восточнее дома 18, литера К), находится вне зон охраны объектов культурного наследия.

В пределах границ вышеуказанного участка отсутствуют объекты (выявленные объекты) культурного наследия.

К границам участка непосредственно не примыкают объекты (выявленные объекты) культурного наследия.

Начальник отдела информации об объектах
культурного наследия и режимах зон охраны

исп. Данилова Надежда Карповна
(812) 315-50-15; моб. 8(911)945-77-55
prochr2i@kgior.gov.spb.ru

Коробкова Е.В.



АКТ
обследования земельного участка

«07» июля 2020 г.

Сотрудниками СПБ ГКУ «Имущество Санкт-Петербурга» Сыченко Э.А., Боровой А.Н. в рамках рассмотрения заявления № 40260-32/19 от 03.06.2019 о предоставлении государственной услуги проведено полевое обследование земельного участка:

1. Район: Московский
2. Адрес: Российская Федерация, Санкт-Петербург, муниципальный округ Пулковский меридиан, Штурманская улица, участок 121.
3. Площадь: 704 кв.м
4. Кадастровый номер: 78:14:0007704:3288

В результате полевого обследования установлено:

Земельный участок свободен, не используется, не огорожен, доступ не ограничен.

На земельном участке расположены: Бетонные плиты, бетонные блоки, строительного мусора, припаркованный автотранспорт. Участок с грунтовым покрытием, древесно-кустарниковой растительностью. Доступ не ограничен.

Приложения:

1. материалы фотофиксации (1 л.)
2. схема земельного участка.


Инспектор по земельным участкам отдела
проведения полевых обследований
СПБ ГКУ « Имущество Санкт-Петербурга »



(подпись)

Сыченко Э.А.
(ФИО)

Инспектор по земельным участкам отдела
проведения полевых обследований
СПБ ГКУ « Имущество Санкт-Петербурга »



(подпись)

Боровой А.Н.
(ФИО)



ФОТОТАБЛИЦА

Фото № 1 (древесно-кустарниковая растительность, припаркованный автотранспорт)



Фото №2 (древесно-кустарниковая растительность, бытовой мусор)



Фото № 3 (древесно-кустарниковая растительность, строительно-бытовой мусор)



Фото №4 (бетонные плиты, древесно-кустарниковая растительность)



Фото № 5 (припаркованный автотранспорт, древесно-кустарниковая растительность)



Фото №6 (припаркованный автотранспорт, древесно-кустарниковая растительность)

