

ФГИС ЕГРН

полное наименование органа регистрации прав

Раздел 1

**Выписка из Единого государственного реестра недвижимости об объекте недвижимости
Сведения о характеристиках объекта недвижимости**

На основании запроса от 04.06.2020 г., поступившего на рассмотрение 04.06.2020 г., сообщаем, что согласно записям Единого государственного реестра недвижимости:

Земельный участок			
<small>(вид объекта недвижимости)</small>			
Лист № ____ Раздела 1	Всего листов раздела 1 : ____	Всего разделов: ____	Всего листов выписки: ____
04.06.2020 № 99/2020/331763847			
Кадастровый номер:		47:14:1002001:32	

Номер кадастрового квартала:	47:14:1002001
Дата присвоения кадастрового номера:	16.08.2012
Ранее присвоенный государственный учетный номер:	данные отсутствуют
Адрес:	Ленинградская область, Ломоносовский район, МО "Оржицкое сельское поселение", ЗАО "Спиринское", участок 7
Площадь:	41017 +/- 1772 кв. м
Кадастровая стоимость, руб.:	308447.84
Кадастровые номера расположенных в пределах земельного участка объектов недвижимости:	47:14:0000000:4466
Кадастровые номера объектов недвижимости, из которых образован объект недвижимости:	47:14:1002001:24
Кадастровые номера образованных объектов недвижимости:	данные отсутствуют
Сведения о включении объекта недвижимости в состав предприятия как имущественного комплекса:	

Государственный регистратор		ФГИС ЕГРН
полное наименование должности	подпись	инициалы, фамилия

М.П.

Раздел 1

Выписка из Единого государственного реестра недвижимости об объекте недвижимости
Сведения о характеристиках объекта недвижимости

Земельный участок			
(вид объекта недвижимости)			
Лист № ____ Раздела 1	Всего листов раздела 1 : ____	Всего разделов: ____	Всего листов выписки: ____
04.06.2020 № 99/2020/331763847			
Кадастровый номер:		47:14:1002001:32	

Категория земель:	Земли сельскохозяйственного назначения
Виды разрешенного использования:	для сельскохозяйственного производства
Сведения о кадастровом инженере:	Журавлева Екатерина Олеговна №47-10-0058, ООО ТК "АТЛАНТ"
Сведения о лесах, водных объектах и об иных природных объектах, расположенных в пределах земельного участка:	данные отсутствуют
Сведения о том, что земельный участок полностью или частично расположен в границах зоны с особыми условиями использования территории или территории объекта культурного наследия	данные отсутствуют
Сведения о том, что земельный участок расположен в границах особой экономической зоны, территории опережающего социально-экономического развития, зоны территориального развития в Российской Федерации, игровой зоны:	данные отсутствуют
Сведения о том, что земельный участок расположен в границах особо охраняемой природной территории, охотничьих угодий, лесничеств, лесопарков:	данные отсутствуют
Сведения о результатах проведения государственного земельного надзора:	данные отсутствуют
Сведения о расположении земельного участка в границах территории, в отношении которой утвержден проект межевания территории:	данные отсутствуют

Государственный регистратор		ФГИС ЕГРН
полное наименование должности	подпись	инициалы, фамилия

М.П.

Раздел 1

**Выписка из Единого государственного реестра недвижимости об объекте недвижимости
Сведения о характеристиках объекта недвижимости**

Земельный участок			
<small>(вид объекта недвижимости)</small>			
Лист № ___ Раздела <u>1</u>	Всего листов раздела <u>1</u> : ___	Всего разделов: ___	Всего листов выписки: ___
04.06.2020 № 99/2020/331763847			
Кадастровый номер:		47:14:1002001:32	

Условный номер земельного участка:	данные отсутствуют
Сведения о принятии акта и (или) заключении договора, предусматривающих предоставление в соответствии с земельным законодательством исполнительным органом государственной власти или органом местного самоуправления находящегося в государственной или муниципальной собственности земельного участка для строительства наемного дома социального использования или наемного дома коммерческого использования:	данные отсутствуют
Сведения о том, что земельный участок или земельные участки образованы на основании решения об изъятии земельного участка и (или) расположенного на нем объекта недвижимости для государственных или муниципальных нужд:	данные отсутствуют
Сведения о том, что земельный участок образован из земель или земельного участка, государственная собственность на которые не разграничена:	данные отсутствуют
Сведения о наличии земельного спора о местоположении границ земельных участков:	данные отсутствуют
Статус записи об объекте недвижимости:	Сведения об объекте недвижимости имеют статус "актуальные"

Особые отметки:	данные отсутствуют
Получатель выписки:	АКЦИОНЕРНОЕ ОБЩЕСТВО "ФОНД ИМУЩЕСТВА САНКТ-ПЕТЕРБУРГА" ИНН 7838332649

Государственный регистратор		ФГИС ЕГРН
полное наименование должности	подпись	инициалы, фамилия

М.П.

Раздел 2

**Выписка из Единого государственного реестра недвижимости об объекте недвижимости
Сведения о зарегистрированных правах**

Земельный участок			
<small>(вид объекта недвижимости)</small>			
Лист № ____ Раздела <u>2</u>	Всего листов раздела <u>2</u> : ____	Всего разделов: ____	Всего листов выписки: ____
04.06.2020 № 99/2020/331763847			
Кадастровый номер:		47:14:1002001:32	
1.	Правообладатель (правообладатели):	1.1.	Егоров Николай Александрович
2.	Вид, номер и дата государственной регистрации права:	2.1.	Долевая собственность, № 47:14:1002001:32-47/021/2017-2 от 01.03.2017, 1/3
3.	Ограничение прав и обременение объекта недвижимости:	не зарегистрировано	
1.	Правообладатель (правообладатели):	1.2.	Егорова Екатерина Владимировна
2.	Вид, номер и дата государственной регистрации права:	2.2.	Долевая собственность, № 47:14:1002001:32-47/021/2017-1 от 01.03.2017, 2/3
3.	Ограничение прав и обременение объекта недвижимости:	не зарегистрировано	
4.	Договоры участия в долевом строительстве:	не зарегистрировано	
5.	Заявленные в судебном порядке права требования:	данные отсутствуют	
6.	Сведения о возражении в отношении зарегистрированного права:	данные отсутствуют	
7.	Сведения о наличии решения об изъятии объекта недвижимости для государственных и муниципальных нужд:	данные отсутствуют	
8.	Сведения о невозможности государственной регистрации без личного участия правообладателя или его законного представителя:		

9.	Правопритязания и сведения о наличии поступивших, но не рассмотренных заявлений о проведении государственной регистрации права (перехода, прекращения права), ограничения права или обременения объекта недвижимости, сделки в отношении объекта недвижимости:	данные отсутствуют
10.	Сведения об осуществлении государственной регистрации сделки, права, ограничения права без необходимого в силу закона согласия третьего лица, органа:	данные отсутствуют
11.	Сведения о невозможности государственной регистрации перехода, прекращения, ограничения права на земельный участок из земель сельскохозяйственного назначения:	

Государственный регистратор		ФГИС ЕГРН
полное наименование должности	подпись	инициалы, фамилия


М.П.

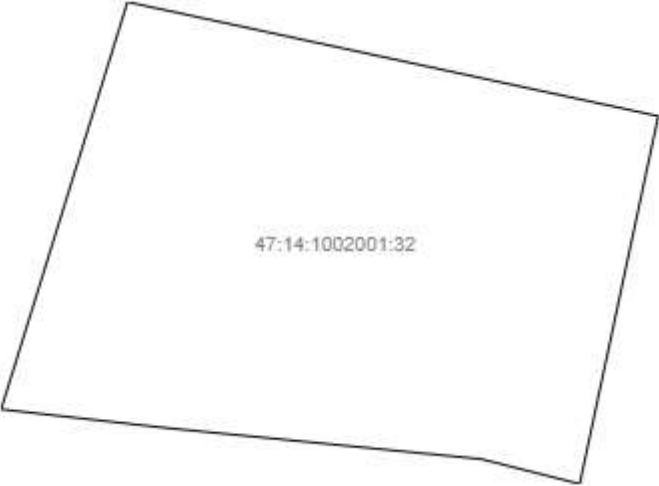
Раздел 3

**Выписка из Единого государственного реестра недвижимости об объекте недвижимости
Описание местоположения земельного участка**

Земельный участок			
<small>(вид объекта недвижимости)</small>			
Лист № ____ Раздела 3	Всего листов раздела 3 : ____	Всего разделов: ____	Всего листов выписки: ____
04.06.2020 № 99/2020/331763847			
Кадастровый номер:		47:14:1002001:32	

План (чертеж, схема) земельного участка
--



			
Масштаб 1: данные отсутствуют	Условные обозначения:		

Государственный регистратор		ФГИС ЕГРН
полное наименование должности	подпись	инициалы, фамилия

М.П.

Раздел 3.1

**Выписка из Единого государственного реестра недвижимости об объекте недвижимости
Описание местоположения земельного участка**

Земельный участок			
<small>(вид объекта недвижимости)</small>			
Лист № ___ Раздела 3.1	Всего листов раздела 3.1 : ___	Всего разделов: ___	Всего листов выписки: ___
04.06.2020 № 99/2020/331763847			
Кадастровый номер:		47:14:1002001:32	

Описание местоположения границ земельного участка					
	Номер точки				

Номер п/п	начальная	конечная	Дирекционный угол	Горизонтальное проложение, м	Описание закрепления на местности	Кадастровые номера смежных участков	Сведения об адресах правообладателей смежных земельных участков
1	2	3	4	5	6	7	8
1	1	2	данные отсутствуют	данные отсутствуют	-	данные отсутствуют	данные отсутствуют
2	2	3	данные отсутствуют	данные отсутствуют	восточная граница канавы	данные отсутствуют	данные отсутствуют
3	3	6	данные отсутствуют	данные отсутствуют	канавы	данные отсутствуют	данные отсутствуют
4	6	1	данные отсутствуют	данные отсутствуют	-	данные отсутствуют	данные отсутствуют

Государственный регистратор		ФГИС ЕГРН
полное наименование должности	подпись	инициалы, фамилия

М.П.

Раздел 3.2

**Выписка из Единого государственного реестра недвижимости об объекте недвижимости
Описание местоположения земельного участка**

Земельный участок			
<small>(вид объекта недвижимости)</small>			
Лист № ____ Раздела <u>3.2</u>	Всего листов раздела <u>3.2</u> : ____	Всего разделов: ____	Всего листов выписки: ____
04.06.2020 № 99/2020/331763847			
Кадастровый номер:		47:14:1002001:32	

Сведения о характерных точках границы земельного участка			
Система координат: МСК 47 зона 2			
Зона №			
Номер точки	Координаты		Средняя квадратическая погрешность определения координат характерных точек границ земельного участка, м
	X	Y	
			Описание закрепления на местности

1	2	3	4	5
1	418923	2176136.91	626003000000	0.2
2	418873.97	2176365.65	626003000000	0.2
3	418715.92	2176331.78	626003000000	0.2
4	418726.58	2176289.45	626003000000	0.2
5	418739.99	2176153.34	626003000000	0.2
6	418747.98	2176082.44	626003000000	0.2

Государственный регистратор		ФГИС ЕГРН
полное наименование должности	подпись	инициалы, фамилия


М.П.

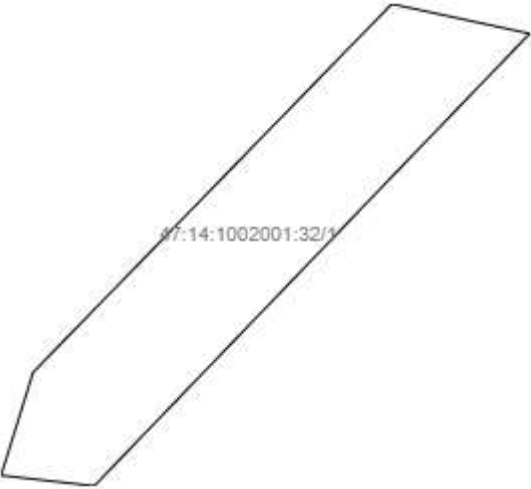
Раздел 4

**Выписка из Единого государственного реестра недвижимости об объекте недвижимости
Сведения о частях земельного участка**

Земельный участок			
<small>(вид объекта недвижимости)</small>			
Лист № ____ Раздела 4	Всего листов раздела 4 : ____	Всего разделов: ____	Всего листов выписки: ____
04.06.2020 № 99/2020/331763847			
Кадастровый номер:		47:14:1002001:32	

План (чертеж, схема) части земельного участка	Учетный номер части: <u>47:14:1002001:32/1</u>
--	---



			
Масштаб 1: данные отсутствуют	Условные обозначения:		

Государственный регистратор		ФГИС ЕГРН
полное наименование должности	подпись	инициалы, фамилия

М.П.

Раздел 4.1

**Выписка из Единого государственного реестра недвижимости об объекте недвижимости
Сведения о частях земельного участка**

Земельный участок			
<small>(вид объекта недвижимости)</small>			
Лист № ____ Раздела 4.1	Всего листов раздела 4.1 : ____	Всего разделов: ____	Всего листов выписки: ____
04.06.2020 № 99/2020/331763847			
Кадастровый номер:		47:14:1002001:32	

Учетный номер части	Площадь (м ²)	Содержание ограничения в использовании или ограничения права на объект недвижимости или обременения объекта недвижимости
1	2	3

1	8413	Ограничения прав на земельный участок, предусмотренные статьями 56, 56.1 Земельного кодекса Российской Федерации, 47.14.2.88, Карта (план) объекта землеустройства № 22908 от 18.11.2014
---	------	--

Государственный регистратор		ФГИС ЕГРН
полное наименование должности	подпись	инициалы, фамилия

М.П.

Раздел 4.2

**Выписка из Единого государственного реестра недвижимости об объекте недвижимости
Сведения о частях земельного участка**

Земельный участок					
<small>(вид объекта недвижимости)</small>					
Лист № ___ Раздела 4.2		Всего листов раздела 4.2 : ___	Всего разделов: ___	Всего листов выписки: ___	
04.06.2020 № 99/2020/331763847					
Кадастровый номер:			47:14:1002001:32		
Сведения о характерных точках границы части (частей) земельного участка					
Учетный номер части: 1					
Система координат: МСК 47 зона 2 Зона №					
Номер точки	Координаты, м		Описание закрепления на местности	Средняя квадратическая погрешность определения координат характерных точек границы части земельного участка, м	
	X	Y			
1	2	3	4	5	
6	418747.98	2176082.44	626003000000	0.2	
7	418782.65	2176093.23	данные отсутствуют	данные отсутствуют	
8	418744.44	2176113.83	данные отсутствуют	данные отсутствуют	
9	418896.49	2176260.6	данные отсутствуют	данные отсутствуют	
10	418906.45	2176214.11	данные отсутствуют	данные отсутствуют	

Государственный регистратор		ФГИС ЕГРН
------------------------------------	--	------------------

полное наименование должности	подпись	инициалы, фамилия
--------------------------------------	----------------	--------------------------

М.П.

