

ПРАВИТЕЛЬСТВО САНКТ- ПЕТЕРБУРГА  
КОМИТЕТ ИМУЩЕСТВЕННЫХ ОТНОШЕНИЙ САНКТ-ПЕТЕРБУРГА

РЕШЕНИЕ

о проведении аукциона на право заключения договора аренды объекта нежилого фонда, находящегося в государственной собственности Санкт-Петербурга, для субъектов малого и среднего предпринимательства в Санкт-Петербурге и организаций, образующих инфраструктуру поддержки малого и среднего предпринимательства в Санкт-Петербурге

от 19.02.2021

№ УР0Н40 -- 443/21

В соответствии с распоряжением Комитета имущественных отношений Санкт-Петербурга от 31.07.2019 № 127-р «О проведении аукционов на право заключения договоров аренды объектов нежилого фонда, находящихся в государственной собственности Санкт-Петербурга»:

1. Провести торги в форме аукциона на право заключения договора аренды объекта нежилого фонда (далее – Аукцион), находящегося в государственной собственности Санкт-Петербурга (далее – Объект), среди субъектов малого и среднего предпринимательства в Санкт-Петербурге и организаций, образующих инфраструктуру поддержки малого и среднего предпринимательства в Санкт-Петербурге, расположенного по адресу: Санкт-Петербург, ул. Чайковского, д. 40, лит. А, пом. 8-Н.

Район Санкт-Петербурга: Центральный.

Кадастровый номер: 78:31:0001200:2447.

Этаж: 1.

Общая площадь помещения: 81,9 кв. м.

Входы: 1 отдельный со двора.

Элементы благоустройства: электроснабжение, водоснабжение, отопление, канализация.

Целевое назначение: нежилое.

2. Санкт-Петербургскому государственному казенному учреждению «Имущество Санкт-Петербурга» обеспечить организацию Аукциона.

3. Проведение Аукциона осуществляется в электронной форме.

4. Установить, что:

4.1. Договор аренды Объекта заключается на 10 лет.

4.2. Начальная цена составляет 582 601,52 (Пятьсот восемьдесят две тысячи шестьсот один рубль 52 копейки)

5. Ограничения, обременения в отношении Объекта, определяемые в соответствии с заключениями уполномоченных исполнительных органов государственной власти и сведениями из Единого государственного реестра недвижимости:

Объект расположен в границах зон охраны и (или) защитных зон объектов культурного наследия на территории Санкт-Петербурга: Единая охранная зона (участок ООЗ(31)).

Обязанность арендатора по присоединению Объекта к электросетям.

Помещение находится в удовлетворительном состоянии, захламлено.

6. Информация о наличии (отсутствии) перепланировок Объекта, не согласованных в установленном порядке: самовольная перепланировка.

7. Информация о наличии (отсутствии) технологического присоединения энергопринимающих устройств, необходимых для электроснабжения Объекта, к электрическим сетям: сведения о надлежащем присоединении Объекта к электросетям отсутствуют.

Приложение: комплект документов на 19 л.

Заместитель  
председателя Комитета

ДОКУМЕНТ ПОДПИСАН  
ЭЛЕКТРОННОЙ ПОДПИСЬЮ

Сертификат 112B76000EACF9BD47E1D10226E18966  
Владелец Герман Александр Викторович  
Действителен с 05.08.2020 по 05.08.2021

**РАСЧЕТ**

арендной платы за нежилое помещение  
к договору аренды нежилого фонда

№ от г. по адресу:  
191194, г. Санкт-Петербург, улица Чайковского, д. 40, литера А, помещение N 8-Н

**1. СПРАВОЧНЫЕ ДАННЫЕ**

- 1.1. Наименование предприятия, арендующего данное помещение  
1.2. Существующие ограничения на использование объекта  
Офисное: нет Торговое: нет Промышленное: нет  
1.3. Арендваемая площадь (м.кв.): 81.90  
1.4. Занимаемые этажи: 1 этаж
- Тех.этаж: нет;
- 1.5. Состояние помещения: удовлетворительное  
1.6. Вход в помещение: отдельный со двора  
1.7. Тип здания: ЗДАНИЯ С КИРП.СТЕНАМИ ТОЛЩ.1.5-2.5КИРП.,ПЕРЖ/Б...  
1.8. Благоустройства: Водоснабжение: есть; Электроснабжение: есть;  
Отопление: есть; Канализация: есть;  
1.9. Коэффициент социальной значимости арендатора: 1.00  
1.10. Расположение:  
Зона: 1  
Координата X: 116 207 Координата Y: 95 514

**2. РАСЧЕТ АРЕНДНОЙ ПЛАТЫ**

**2.1. Расчетные коэффициенты**

Базовая ставка	9 527.000
Арендный	0.700
Местоположения	1.315
Площади	1.095
Занимаемых этажей	1.000
Состояния помещения	0.920
Входа в помещение	0.500
Типа здания	1.000
Элементов благоустройства	
- водоснабжения	1.000
- канализации	1.000
- отопления	1.000
- электричества	1.000
Ставка арендной платы в РУБ. за м.кв. в год (без льгот):	4 417.249
Ставка арендной платы в РУБ. за м.кв. в год:	4 417.249

Индекс изменения размеров ставки арендной платы 1.610407610  
Наилучшее использование: Торговля  
Арендная плата при наилучшем использовании:  
Без льгот:  
В год: 582 601.52 руб. в квартал: 145 650.38 руб. в месяц: 48 550.13 руб.  
Средняя стоимость 1 кв.м. в год: 7 113.57 руб.

Общая арендуемая площадь по договору: 81.90 (помещений: 1)

Количество объектов в расчете: 1

Арендная плата при наилучшем использовании:

Без льгот:

В год: 582 601.52 руб. в квартал: 145 650.38 руб. в месяц: 48 550.13 руб.

С учетом коэффициента социальной значимости:

В год: 582 601.52 руб. в квартал: 145 650.38 руб. в месяц: 48 550.13 руб.

Средняя стоимость 1 кв.м. в год: 7 113.57 руб.

Дата расчета: 18.02.2021 Исполнитель: 

Ченцова И.В.

## СПРАВКА ДЛЯ РАСЧЕТА АРЕНДНОЙ ПЛАТЫ

### 1. Сведения об объекте.

Адрес объекта:

Район	Центральный	Улица	улица Чайковского		
Номер дома	40	Корпус		Литера	A

Описательный адрес (угловых и сквозных строений):

улица Чайковского, дом 40; проспект Чернышевского, дом 12

Тип здания:

- Капитальное  
 Капитальное деревянное

Тип объекта аренды:

- |                                                  |                                                |
|--------------------------------------------------|------------------------------------------------|
| <input type="checkbox"/> здание                  | <input type="checkbox"/> часть здания          |
| <input type="checkbox"/> сооружение              | <input type="checkbox"/> часть сооружения      |
| <input checked="" type="checkbox"/> помещение(я) | <input type="checkbox"/> часть(и) помещения(й) |

Номер объекта учета \*:

Номер помещения(й) (части(ей)), сдаваемого(ых) в аренду \*\*:

8-Н	8-Н
-----	-----

Занимаемые этажи:

- 1-й этаж  
 2-й этаж (с лифтом)  
 2-й этаж (без лифта)  
 Выше 2-го (с лифтом)  
 Выше 2-го (без лифта)  
 Подвал (с заглублением до 1.5 м включительно)  
 Подвал (с заглублением более 1.5 м)  
 Цоколь (с заглублением до 0.5 м включительно)  
 Цоколь (с заглублением более 0.5 м)

Элементы благоустройства здания:

- Электроснабжение  
 Водоснабжение  
 Отопление  
 Канализация

Элементы благоустройства объекта учета \*:

- Электроснабжение  
 Водоснабжение  
 Отопление  
 Канализация

Элементы благоустройства объекта аренды \*\*:

- |                                                      |                                                   |
|------------------------------------------------------|---------------------------------------------------|
| <input checked="" type="checkbox"/> Электроснабжение | <input checked="" type="checkbox"/> Водоснабжение |
| <input checked="" type="checkbox"/> Отопление        | <input checked="" type="checkbox"/> Канализация   |

Технический этаж

Входы в помещение:

Входы в помещение:	Количество:	Номера по ситуационному плану:
С улицы отдельных:		
С улицы общих:		
Со двора отдельных:	1	3
Со двора общих:		
Через проходную:		

Общая площадь здания (кв. м):

(заполняется при учете ПОН)

Общая площадь объекта учета (кв. м):

Общая площадь помещения(й) (части(ей)), сдаваемого в аренду на занимаемом этаже (кв.м):

Коэффициент потребительских качеств \*\*\*:

Общая площадь помещения(й) (части(ей)), сдаваемого(ых) в аренду на занимаемом этаже,

с учетом коэффициента потребительских качеств \*\*\*(кв. м):

Общая площадь объекта аренды (кв.м):

<b>81.9</b>	
81.9	8-Н
<b>81.9</b>	

Примечание:

Справка изготовлена по данным выписки из ЕГРН от 15.10.2020 № КУВИ-002/2020-29584118.

Общая площадь объекта учета по сведениям Единого государственного реестра недвижимости: 81.9 кв.м

В 2012 году в филиал ФГБУ «ФКП Росреестра» по Санкт-Петербургу сведения о помещении были переданы для включения в Государственный кадастр недвижимости (с 01.01.2017 - Единый государственный реестр недвижимости) – верно/не-верно (не нужно зачеркнуть)

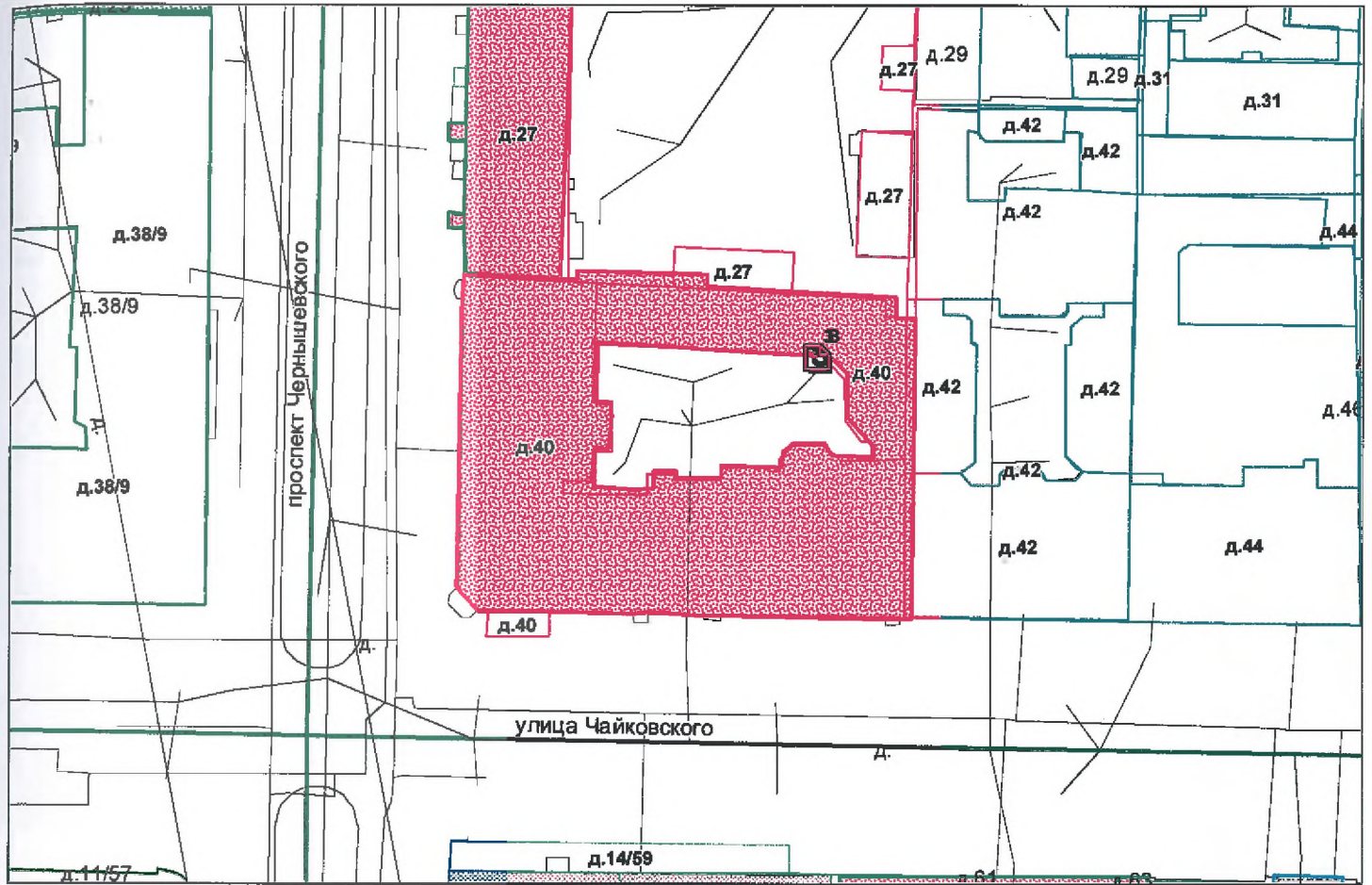
Сведения о перепланировке и т.д.

\* не заполняется при учете первичного объекта недвижимости

\*\* не заполняется, если объектом аренды является здание, сооружение

\*\*\* не заполняется, если объект аренды соответствует объекту учета

**2. Схема расположения входов.**



— границы строения

Дополнительные сведения о строении: \_\_\_\_\_

**3. Ведомость координат центров входов.**

№ п/п	Характерная точка	№ вх.	Координаты центра входа		Примечание
			X, м	Y, м	
1	В	3	116207.94	95514.31	

Исполнитель: Филь С.И.

Начальник ПИБ Центральное  
департамента кадастровой  
деятельности:

В.Б. Митичева

Район:

Центральный

Дата: 26 ноября 2020 года



Выписка из Единого государственного реестра недвижимости об основных характеристиках и зарегистрированных правах на объект недвижимости

Сведения об основных характеристиках объекта недвижимости

В Единый государственный реестр недвижимости внесены следующие сведения:

Раздел 1 Лист 1

Помещение			
вид объекта недвижимости			
Лист №1 Раздел 1	Всего листов раздела 1: 1	Всего разделов: 3	Всего листов выписки: 3
11 января 2021г.			
Кадастровый номер:	78:31:0001200:2447		
Номер кадастрового квартала:	78:31:0001200		
Дата присвоения кадастрового номера:	09.01.2013		
Ранее присвоенный государственный учетный номер:	Кадастровый номер 78:31:1200:12:69:9		
Адрес:	Санкт-Петербург, ул. Чайковского, д. 40, литера. А, пом. 8-Н		
Площадь, м2:	81.9		
Назначение:	Нежилое помещение		
Наименование:	Нежилое помещение		
Номер, тип этажа, на котором расположено помещение, машино-место	Этаж №1		
Вид жилого помещения:	данные отсутствуют		
Кадастровая стоимость, руб:	11043994.61		
Кадастровые номера иных объектов недвижимости, в пределах которых расположен объект недвижимости:	78:31:0001200:2005		
Виды разрешенного использования:	данные отсутствуют		
Сведения об отнесении жилого помещения к определенному виду жилых помещений специализированного жилищного фонда, к жилым помещениям наемного дома социального использования или наемного дома коммерческого использования:	данные отсутствуют		
Статус записи об объекте недвижимости:	Сведения об объекте недвижимости имеют статус "актуальные, ранее учтенные"		
Особые отметки:	данные отсутствуют		
Получатель выписки:	Дёгтева Анна Борисовна (представитель правообладателя), Правообладатель: САНКТ-ПЕТЕРБУРГСКОЕ ГОСУДАРСТВЕННОЕ КАЗЕННОЕ УЧРЕЖДЕНИЕ "ИМУЩЕСТВО САНКТ-ПЕТЕРБУРГА"		

полное наименование должности	подпись	инициалы, фамилия
-------------------------------	---------	-------------------

М.П.


Выписка из Единого государственного реестра недвижимости об основных характеристиках и зарегистрированных правах на объект недвижимости  
Сведения о зарегистрированных правах

Помещение			
вид объекта недвижимости			
Лист №1 Раздел 2	Всего листов раздела 2: 1	Всего разделов: 3	Всего листов выписки: 3
11 января 2021г.			
Кадастровый номер:		78:31:0001200:2447	

1	Правообладатель (правообладатели):	1.1	Санкт-Петербург
2	Вид, номер и дата государственной регистрации права:	2.1	Собственность 78-78-42/001/2012-447 21.07.2012 00:00:00
4	Ограничение прав и обременение объекта недвижимости:	не зарегистрировано	
5	Сведения о наличии решения об изъятии объекта недвижимости для государственных и муниципальных нужд:	данные отсутствуют	
6	Сведения об осуществлении государственной регистрации сделки, права, ограничения права без необходимого в силу закона согласия третьего лица, органа:	данные отсутствуют	

полное наименование должности	подпись	инициалы, фамилия

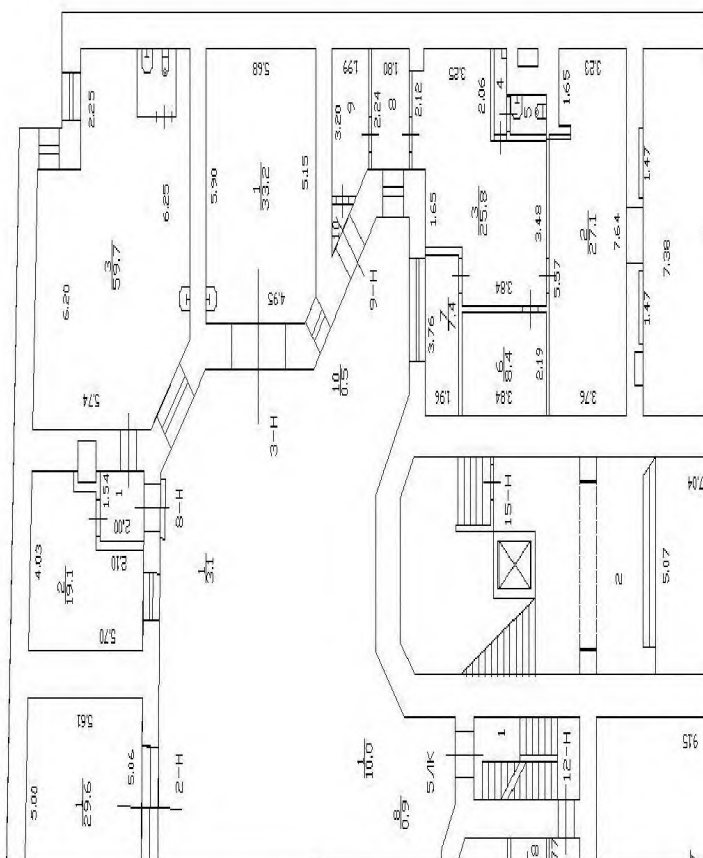
М.П.



Выписка из Единого государственного реестра недвижимости об основных характеристиках и зарегистрированных правах на объект недвижимости

План расположения помещения, машино-места на этаже (плане этажа)


Помещение			
вид объекта недвижимости			
Лист №1 Раздел 5	Всего листов раздела 5: 1	Всего разделов: 3	Всего листов выписки: 3
11 января 2021г.			
Кадастровый номер:	78:31:0001200:2447		
Кадастровый номер:	78:31:0001200:2447		
	Номер этажа (этажей): 1		



Масштаб 1:	Условные обозначения:		
------------	-----------------------	--	--

полное наименование должности	подпись	инициалы, фамилия
-------------------------------	---------	-------------------

М.П.





ПРАВИТЕЛЬСТВО САНКТ-ПЕТЕРБУРГА  
КОМИТЕТ ПО КОНТРОЛЮ ЗА ИМУЩЕСТВОМ  
САНКТ-ПЕТЕРБУРГА

**АКТ**  
**обследования объекта нежилого фонда**

Санкт-Петербург

«24» ноября 2020 года

Обследование начато в «10» ч. «35» мин.  
Обследование окончено в «10» ч. «45» мин.

На основании приказа Комитета по контролю за имуществом Санкт-Петербурга от «20» ноября 2020 г. № 8017-ПО сотрудниками Управления контроля использования имущества центральных районов Санкт-Петербурга Комитета по контролю за имуществом Санкт-Петербурга: главным специалистом отдела контроля имущества Ефремовым Я.Д.; главным специалистом отдела контроля имущества Шафиковым А.Р.

в присутствии: \_\_\_\_\_.

проведено обследование здания (части здания), помещения (части помещения), сооружения, прочих составляющих здания (сооружения), расположенного по адресу: **Санкт-Петербург, ул. Чайковского, д. 40, лит. А, пом. 8-Н (далее – Объект).**

**Кадастровый номер Объекта:** 78:31:0001200:2447.

**Реестровый номер Объекта (при наличии):** 0025K7263H0001.

**Технические характеристики Объекта согласно информационным ресурсам и технической документации (при наличии):** площадь: 81,9 кв. м. Этаж: 1. Вход: 1 отдельный со двора. Элементы благоустройства: электроснабжение, теплоснабжение, водоснабжение, канализация.

**Статус объекта культурного наследия:** выявленный объект культурного наследия регионального значения «Дом А.Д. и Н.К. Чижовых»

**Основание пользования (при наличии):** отсутствует.

**В ходе обследования проводилось:** осмотр, фотофиксация.

**Обследование проводилось с использованием документов технического и кадастрового учета:** поэтажный план, приложенный к запросу СПб ГКУ «Имущество Санкт-Петербурга» от 06.11.2020 № 04-07-23823/20-0-0 (далее – План).

**В результате проведения обследования установлено:**

**Доступ:**

Обеспечен

Не обеспечен

**Объект:**

Используется

Не используется

		В	Д		
--	--	---	---	--	--



**Состояние Объекта\*:**

Евростандарт

Удовлетворительное

Отличное

Неудовлетворительное

Нормальное

**Вид использования Объекта: -.**

**Пользователь: -.**

**Перепланировка/переустройство:**

- демонтирована перегородка между ч.п. 1 Объекта и ч.п. 2 Объекта (фото № 3).

**Иные лица, использующие Объект: -.**

**Подключение к сетям инженерного обеспечения (при наличии):**

электроснабжения \_\_\_\_\_

водоснабжения/водоотведения \_\_\_\_\_

(указывается основание подключения (при наличии)\*\*

(указывается основание подключения (при наличии)\*\*

газоснабжения \_\_\_\_\_

теплоснабжения \_\_\_\_\_

(указывается основание подключения(при наличии)\*\*

(указывается основание подключения(при наличии)\*\*

**Применение контрольно-кассовой техники на Объекте:**

применяется

не применяется

**Дополнительная информация:** доступ на Объект обеспечен представителем СПб ГКУ «Жилищное агентство Центрального района». Объект захламлен.

**Выявленные нарушения:** планировка Объекта не соответствует Плану.

**Приложение:**

Фототаблица

Копии документов технического учета

**Главный специалист**

(должность лица, проводившего обследование)

(подпись)

**Я.Д.Ефремов**

(фамилия, имя отчество)

**Главный специалист**

(должность лица, проводившего обследование)

(подпись)

**А.Р.Шафиков**

(фамилия, имя отчество)

\* В соответствии с классификацией состояния объектов, указанных в постановлении Правительства Санкт Петербурга от 21.12.2005 № 1958 «О порядке определения базовых ставок и коэффициентов, применяемых при расчете арендной платы за объекты нежилого фонда, арендодателем которых является Санкт Петербурга»

\*\*Указывается на основании документов, представленных пользователем Объекта

\*\*\* Предоставляется по запросу заинтересованного лица

## ФОТОТАБЛИЦА

Фото № 1	 A photograph showing a dark brown, heavy door set within a light-colored wall. The door is slightly ajar, revealing a dark interior. To the left of the door is a window with a metal grille. The door is framed by a dark archway.
Описание:	Вход в Объект.
Фото № 2	 A photograph of a building facade. A prominent feature is a glowing red neon sign with the word 'ОБУВЬ' (Shoes) in Cyrillic. Below the sign is a wooden door with a glass panel. The glass panel has a sign that reads 'MARIO BRUNI 11 <sup>00</sup> - 20 <sup>00</sup> без обеда'. To the right of the door is a blue address sign that reads 'УЛИЦА ЧАЙКОВСКОГО' and '38 40 42'. The building has a classical architectural style with a stone base and a balcony above.
Описание:	Адресный ориентир.
Фото № 3	 A photograph showing the interior of the object. The view is from a low angle, looking up at a ceiling with recessed lighting. The walls are light-colored. A large, faint watermark is visible in the bottom right corner of the image.

Главный с

Главный с

Описание: Фото внутри Объекта.



Описание: Фото внутри Объекта.




Описание: Фото внутри Объекта.



Главный с

Главный с





ПРАВИТЕЛЬСТВО САНКТ-ПЕТЕРБУРГА

**КОМИТЕТ ПО ГОСУДАРСТВЕННОМУ  
КОНТРОЛЮ, ИСПОЛЬЗОВАНИЮ  
И ОХРАНЕ ПАМЯТНИКОВ  
ИСТОРИИ И КУЛЬТУРЫ  
(КГИОП)**

пл. Ломоносова, д.1, Санкт-Петербург, 191023  
Тел. (812) 315-43-03, (812) 571-64-31, факс (812) 710-42-45  
E-mail: [kgior@gov.spb.ru](mailto:kgior@gov.spb.ru)  
<https://www.gov.spb.ru>, <http://kgior.ru>

Начальнику Управления приватизации и  
арендных отношений СПб ГКУ "Имущество  
Санкт-Петербурга"

Ворохобиной О.А.

№ 01-25-18613/20-0-1/1-2

На № 04-07-21293/20-0-0 от 30.09.2020

Рег. № 01-25-18613/20-0-0 от 30.09.2020

Комитет по государственному контролю, использованию и охране памятников истории и культуры сообщает, что объект по адресу: **191123, г.Санкт-Петербург, улица Чайковского, дом 40, литера А (дворовый флигель; см. схему)** не относится к числу объектов (выявленных объектов) культурного наследия.

Объект расположен в границах зон охраны и (или) защитных зон объектов культурного наследия на территории Санкт-Петербурга: Единая охранная зона (участок ООЗ(31)).

Требования по сохранению исторических зданий\* и режим использования земель в границах зон охраны объектов культурного наследия на территории Санкт-Петербурга установлен Законом Санкт-Петербурга от 19.01.2009 N 820-7 (ред. от 07.07.2016) «О границах объединенных зон охраны объектов культурного наследия, расположенных на территории Санкт-Петербурга, режимах использования земель и требованиях к градостроительным регламентам в границах указанных зон».

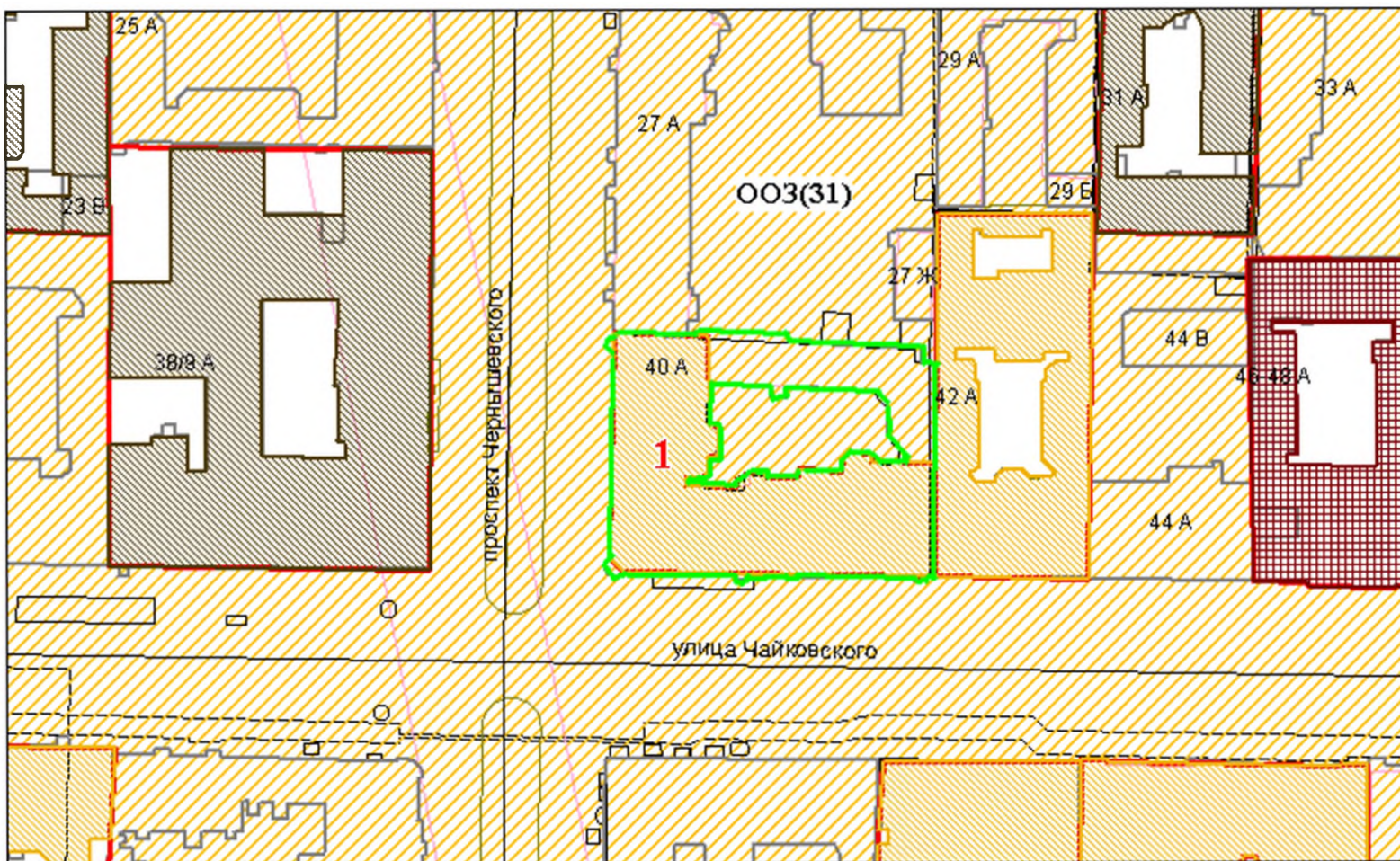
\* Исторические здания – здания (строения, сооружения) различных исторических периодов не состоящие на государственной охране как объекты культурного наследия: в центральных районах – построенные до 1917 г.; в остальных районах – до 1957 г. и деревянные 1-2 этажные здания, построенные до 1917 г. (год постройки включительно).

В соответствии с п.1 статьи 34.1. Федерального закона от 25.06.2002 № 73-ФЗ «Защитными зонами объектов культурного наследия являются территории, которые прилегают к включенным в реестр памятникам и ансамблям (за исключением указанных в пункте 2 настоящей статьи объектов культурного наследия) и в границах которых в целях обеспечения сохранности объектов культурного наследия и композиционно-видовых связей (панорам) запрещаются строительство объектов капитального строительства и их реконструкция, связанная с изменением их параметров (высоты, количества этажей, площади), за исключением строительства и реконструкции линейных объектов».

Начальник отдела информации об объектах культурного наследия и режимах зон охраны

Коробкова Е.В.





**Экспликация:**

1 Дом А.Д. и Н.К. Чижовых

**Условные обозначения:**

— Границы территорий объектов культурного наследия

— Границы территории объекта по адресу: Санкт-Петербург, ул. Чайковского, д 40, лит А

**Выявленные объекты культурного наследия**

Здания и сооружения

**Зоны охраны**

ООЗ(31) (Единая охранная зона)

