

ПРАВИТЕЛЬСТВО САНКТ- ПЕТЕРБУРГА  
КОМИТЕТ ИМУЩЕСТВЕННЫХ ОТНОШЕНИЙ САНКТ-ПЕТЕРБУРГА

РЕШЕНИЕ

о проведении аукциона на право заключения договора аренды объекта нежилого фонда,  
находящегося в государственной собственности Санкт-Петербурга

от 26.02.2021

№ УРОНФ--502/21

В соответствии с распоряжением Комитета имущественных отношений Санкт-Петербурга от 31.07.2019 № 127-р «О проведении аукционов на право заключения договоров аренды объектов нежилого фонда, находящихся в государственной собственности Санкт-Петербурга»:

1. Провести торги в форме аукциона на право заключения договора аренды объекта нежилого фонда (далее – Аукцион), находящегося в государственной собственности Санкт-Петербурга (далее – Объект), расположенного по адресу: Санкт-Петербург, г. Красное Село, Хвойный, д. 55, литера А.

Район Санкт-Петербурга: Красносельский

Кадастровый номер: 78:45:0009202:22

Этажность: 1

Общая площадь здания: 112,4 кв.м

Входы: 3 отдельных со двора

Элементы благоустройства: электроснабжение

Целевое назначение: нежилое

2. Санкт-Петербургскому государственному казенному учреждению «Имущество Санкт-Петербурга» обеспечить организацию Аукциона.

3. Проведение Аукциона осуществляется в электронной форме.

4. Установить, что:

4.1. Договор аренды Объекта заключается на 10 лет.

4.2. Начальная цена составляет 108 674,84 (сто восемь тысяч шестьсот семьдесят четыре рубля 84 копейки).

5. Ограничения, обременения в отношении Объекта, определяемые в соответствии с заключениями уполномоченных исполнительных органов государственной власти и сведениями из Единого государственного реестра недвижимости:

Обязанность арендатора по присоединению Объекта к электросетям.

Объект находится в удовлетворительном состоянии, захламлен.

6. Информация о наличии (отсутствии) перепланировок Объекта, не согласованных в установленном порядке: самовольная перепланировка.

7. Информация о наличии (отсутствии) технологического присоединения энергопринимающих устройств, необходимых для электроснабжения Объекта к электрическим сетям: сведения о надлежащем присоединении Объекта к электросетям отсутствуют.

Заместитель  
председателя Комитета

А.Р.Якушев

ДОКУМЕНТ ПОДПИСАН  
ЭЛЕКТРОННОЙ ПОДПИСЬЮ

Сертификат 491A7B008EAC8EA342BB17B890C11726  
Владелец Якушев Александр Ростиславович  
Действителен с 11.12.2020 по 11.12.2021

## РАСЧЕТ

арендной платы за часть здания  
к договору аренды нежилого фонда

№ \_\_\_\_\_ от \_\_\_\_\_ г. по адресу:

Санкт-Петербург, город Красное Село, территория Хвойный, д. 55, литера А, часть здания N 1-Н

## 1. СПРАВОЧНЫЕ ДАННЫЕ

1.1. Наименование предприятия, арендующего данное помещение

1.2. Существующие ограничения на использование объекта

Офисное: нет Торговое: нет Промышленное: нет

1.3. Арендваемая площадь (м.кв.): 112.40

1.4. Занимаемые этажи: 1 этаж

Тех.этаж: нет;

1.5. Состояние помещения: удовлетворительное

1.6. Вход в помещение: отдельный со двора

1.7. Тип здания: капитальное

1.8. Благоустройства: Водоснабжение: нет; Электроснабжение: есть;  
Отопление: нет; Канализация: нет;

1.9. Коэффициент социальной значимости арендатора: 1.00

1.10. Расположение:

Зона: 5

Координата X: 99 969

Координата Y:

64 814

## 2. РАСЧЕТ АРЕНДНОЙ ПЛАТЫ

2.1. Расчетные коэффициенты

Базовая ставка	1 550.500
Арендный	0.900
Местоположения	0.860
Площади	1.125
Занимаемых этажей	1.000
Состояния помещения	0.760
Входа в помещение	0.890
Типа здания	1.000
Элементов благоустройства	
- водоснабжения	0.890
- канализации	0.890
- отопления	0.830
- электричества	1.000
Ставка арендной платы в РУБ. за м.кв. в год (без льгот):	600.381
Ставка арендной платы в РУБ. за м.кв. в год:	600.381

Индекс изменения размеров ставки арендной платы 1.610407610

Наилучшее использование: Промышленность

Арендная плата при наилучшем использовании:

Без льгот:

В год: 108 674.84 руб. в квартал: 27 168.71 руб. в месяц: 9 056.24 руб.

Средняя стоимость 1 кв.м. в год: 966.86 руб.

Общая арендуемая площадь по договору: 112.40 (часть здания)

Количество объектов в расчете: 1

Арендная плата при наилучшем использовании:

Без льгот:

В год: 108 674.84 руб. в квартал: 27 168.71 руб. в месяц: 9 056.24 руб.

С учетом коэффициента социальной значимости:

В год: 108 674.84 руб. в квартал: 27 168.71 руб. в месяц: 9 056.24 руб.

Средняя стоимость 1 кв.м. в год: 966.86 руб.

Дата расчета: 19.02.2021 Исполнитель: Ваулина А.А.

Ваулина А.А.

# СПРАВКА ДЛЯ РАСЧЕТА АРЕНДНОЙ ПЛАТЫ

## 1. Сведения об объекте.

Адрес объекта:

Район	Красносельский	Улица	город Красное Село, территория Хвойный	
Номер дома	55	Корпус	Литера	A

Описательный адрес (угловых и сквозных строений):

Тип здания:

<input checked="" type="checkbox"/>	Капитальное
<input type="checkbox"/>	Капитальное деревянное

Тип объекта аренды:

<input checked="" type="checkbox"/>	здание	<input type="checkbox"/>	часть здания
<input type="checkbox"/>	сооружение	<input type="checkbox"/>	часть сооружения
<input type="checkbox"/>	помещение(я)	<input type="checkbox"/>	часть(и) помещения(й)

Номер объекта учета \*:

Номер помещения(й) (части(ей)), сдаваемого(ых) в аренду \*\*: \_\_\_\_\_

Занимаемые этажи:

<input checked="" type="checkbox"/>	1-й этаж
<input type="checkbox"/>	2-й этаж (с лифтом)
<input type="checkbox"/>	2-й этаж (без лифта)
<input type="checkbox"/>	Выше 2-го (с лифтом)
<input type="checkbox"/>	Выше 2-го (без лифта)
<input type="checkbox"/>	Подвал (с заглублением до 1.5 м включительно)
<input type="checkbox"/>	Подвал (с заглублением более 1.5 м)
<input type="checkbox"/>	Цоколь (с заглублением до 0.5 м включительно)
<input type="checkbox"/>	Цоколь (с заглублением более 0.5 м)

Элементы благоустройства здания:

<input checked="" type="checkbox"/>	Электроснабжение
<input type="checkbox"/>	Водоснабжение
<input type="checkbox"/>	Отопление
<input type="checkbox"/>	Канализация

Элементы благоустройства объекта учета \*:

<input type="checkbox"/>	Электроснабжение
<input type="checkbox"/>	Водоснабжение
<input type="checkbox"/>	Отопление
<input type="checkbox"/>	Канализация

Элементы благоустройства объекта аренды \*\*: \_\_\_\_\_

<input type="checkbox"/>	Электроснабжение	<input type="checkbox"/>	Водоснабжение
<input type="checkbox"/>	Отопление	<input type="checkbox"/>	Канализация

Технический этаж

Входы в помещение:	Количество:	Номера по ситуационному плану:
С улицы отдельных:		
С улицы общих:		
Со двора отдельных:	3	1,2,3
Со двора общих:		
Через проходную:		

Общая площадь здания (кв. м):

(заполняется при учете ПОН)	112.4
-----------------------------	-------

Общая площадь объекта учета (кв. м):

(заполняется при учете ПОН)	112.4
-----------------------------	-------

Общая площадь помещения(й) (части(ей)), сдаваемого в аренду на занимаемом этаже (кв.м):

(заполняется при учете ПОН)	112.4
-----------------------------	-------

Коэффициент потребительских качеств \*\*\*:

Общая площадь помещения(й) (части(ей)), сдаваемого(ых) в аренду на занимаемом этаже, с учетом коэффициента потребительских качеств \*\*\*(кв. м):

(заполняется при учете ПОН)	112.4
-----------------------------	-------

**Примечание:**

Общая площадь объекта учета по сведениям Единого государственного реестра недвижимости: 112.4 кв.м

В 2012 году в филиал ФГБУ «ФКП Росреестра» по Санкт-Петербургу сведения о помещении были переданы для включения в Государственный кадастр недвижимости (с 01.01.2017 - Единый государственный реестр недвижимости) – верно/не-верно (не нужно зачеркнуть)

Сведения о перепланировке и т.д.

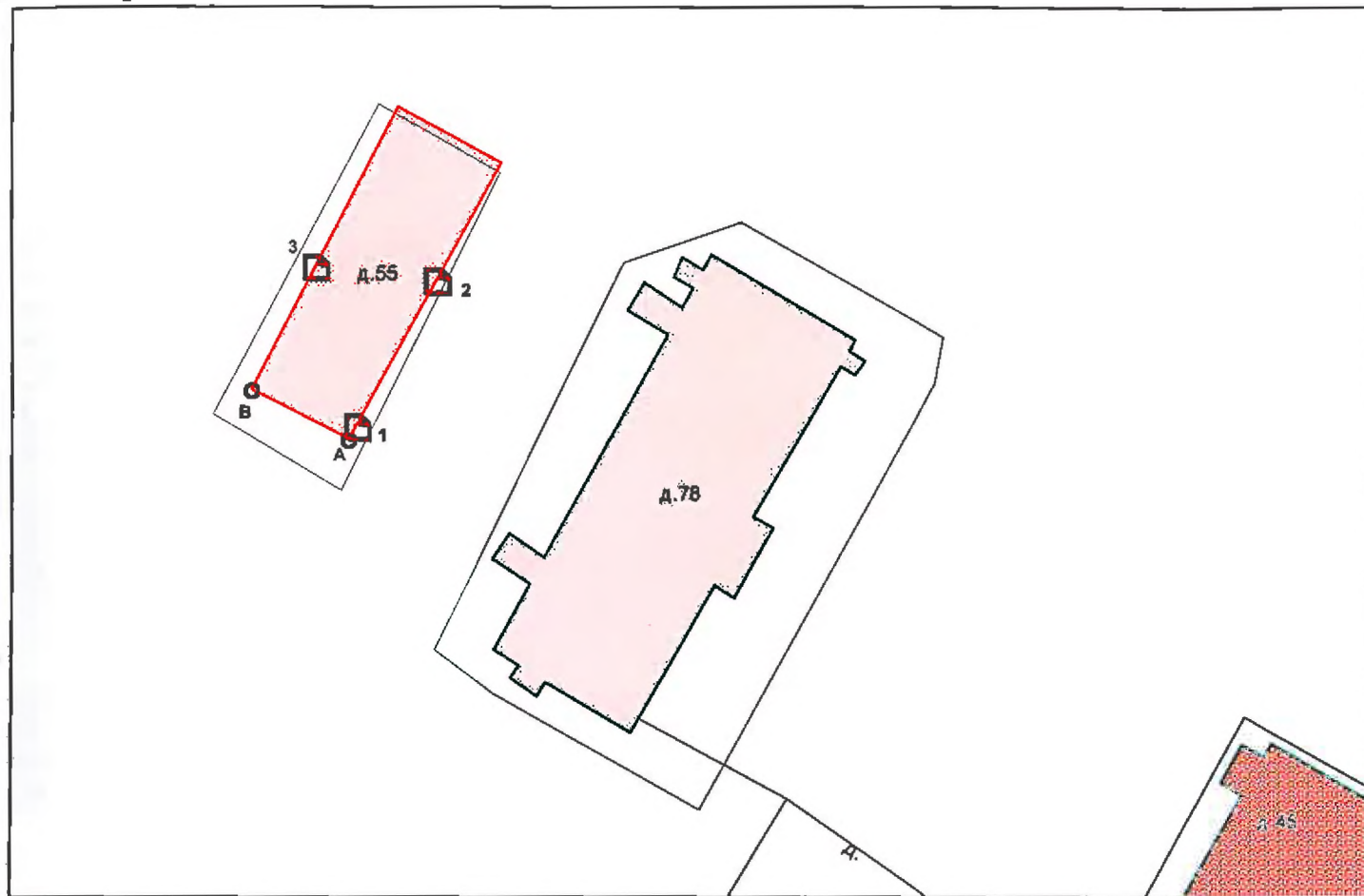
Справка изготовлена по данным выписки из ЕГРН №78/001/004/2020-64267 от 19.05.2020. Элементы благоустройства, расположения и координаты входов указаны по данным обследования 12.03.2002.

\* не заполняется при учете первичного объекта недвижимости

\*\* не заполняется, если объектом аренды является здание, сооружение

\*\*\* не заполняется, если объект аренды соответствует объекту учета

**2. Схема расположения входов.**



— - границы строения

Дополнительные сведения о строении: \_\_\_\_\_

**3. Ведомость координат центров входов.**

№ п/п	Характерная точка	№ вх.	Координаты центра входа		Примечание
			Х, м	У, м	
1	А	1	99969.31	64814.99	
2	А	2	99975.38	64826.03	
3	В	3	99966.16	64827.06	

Исполнитель: Прыткова Л.А. *Л.А.*

Главный инженер  
филиала ГУП «ГУИОН»

ПИБ Юго-Западное:

Дата: 01 июня 2020 года

С.В.Жилина

Район:

Красносельский



Выписка из Единого государственного реестра недвижимости об объекте недвижимости

Сведения о характеристиках объекта недвижимости

На основании запроса от 28.01.2021, поступившего на рассмотрение 28.01.2021, сообщаем, что согласно записям Единого государственного реестра недвижимости:

Раздел 1 Лист 1


Здание			
вид объекта недвижимости			
Лист №1 Раздел 1	Всего листов раздела 1: 2	Всего разделов: 5	Всего листов выписки: 7
1 февраля 2021г. № КУВИ-002/2021-5758834			
Кадастровый номер:	78:45:0009202:22		
Номер кадастрового квартала:	78:45:0009202		
Дата присвоения кадастрового номера:	23.10.2014		
Ранее присвоенный государственный учетный номер:	Инвентарный номер б/н; Кадастровый номер 78:40:9202:0:1		
Адрес (местоположение):	Санкт-Петербург, город Красное Село, Хвойный, дом 55, литера А		
Площадь, м2:	112.4		
Назначение:	Нежилое		
Наименование:	кафе		
Количество этажей, в том числе подземных этажей:	1, в том числе подземных 0		
Материал наружных стен:	Кирпичные		
Год ввода в эксплуатацию по завершении строительства:	1975		
Год завершения строительства:	данные отсутствуют		
Кадастровая стоимость, руб.:	4334997.15		
Кадастровые номера иных объектов недвижимости, в пределах которых расположен объект недвижимости:	78:45:0009202:105		
Кадастровые номера помещений, машино-мест, расположенных в здании или сооружении:	78:45:0009202:63		
Кадастровые номера объектов недвижимости, из которых образован объект недвижимости:	данные отсутствуют		
Кадастровые номера образованных объектов недвижимости:	данные отсутствуют		
Сведения о включении объекта недвижимости в состав предприятия как имущественного комплекса:	данные отсутствуют		
Сведения о включении объекта недвижимости в состав единого недвижимого комплекса:	данные отсутствуют		
Виды разрешенного использования:	данные отсутствуют		
Сведения о включении объекта недвижимости в реестр объектов культурного наследия:	данные отсутствуют		
полное наименование должности	подпись	инициалы, фамилия	

М.П.

Здание			
вид объекта недвижимости			
Лист №2 Раздел 1	Всего листов раздела 1: 2	Всего разделов: 5	Всего листов выписки: 7
1 февраля 2021г. № КУВИ-002/2021-5758834			
Кадастровый номер:		78:45:0009202:22	
Сведения о кадастровом инженеру:		данные отсутствуют	
Статус записи об объекте недвижимости:		Сведения об объекте недвижимости имеют статус "актуальные, ранее учтенные"	
Особые отметки:		Право (ограничение права, обременение объекта недвижимости) зарегистрировано на объект недвижимости с наименованием: Здание сарая. Сведения, необходимые для заполнения разделов: 5.1 - Описание местоположения объекта недвижимости; 6 - Сведения о частях объекта недвижимости; 6.1 - Сведения о частях объекта недвижимости, отсутствуют.	
Получатель выписки:		Ваулина Анастасия Андреевна (представитель заявителя), Заявитель: САНКТ-ПЕТЕРБУРГСКОЕ ГОСУДАРСТВЕННОЕ КАЗЕННОЕ УЧРЕЖДЕНИЕ "ИМУЩЕСТВО САНКТ-ПЕТЕРБУРГА"	

полное наименование должности	подпись	инициалы, фамилия

М.П.



Выписка из Единого государственного реестра недвижимости об объекте недвижимости  
Сведения о зарегистрированных правах

Здание			
вид объекта недвижимости			

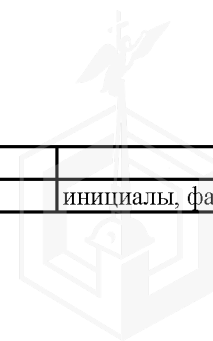
Лист №1 Раздел 2	Всего листов раздела 2: 2	Всего разделов: 5	Всего листов выписки: 7
------------------	---------------------------	-------------------	-------------------------

1 февраля 2021г. № КУВИ-002/2021-5758834	
Кадастровый номер:	78:45:0009202:22

1	Правообладатель (правообладатели):	1.1	Санкт-Петербург
2	Вид, номер и дата государственной регистрации права:	2.1	Собственность 78:45:0009202:22-78/035/2017-3 04.09.2017 15:47:15
3	Ограничение прав и обременение объекта недвижимости:	не зарегистрировано	
4	Договоры участия в долевом строительстве:	не зарегистрировано	
5	Заявленные в судебном порядке права требования:	данные отсутствуют	
6	Сведения о возражении в отношении зарегистрированного права:	данные отсутствуют	
7	Сведения о наличии решения об изъятии объекта недвижимости для государственных и муниципальных нужд:	данные отсутствуют	
8	Сведения о невозможности государственной регистрации без личного участия правообладателя или его законного представителя:	данные отсутствуют	
9	Правопритязания и сведения о наличии поступивших, но не рассмотренных заявлений о проведении государственной регистрации права (перехода, прекращения права), ограничения права или обременения объекта недвижимости, сделки в отношении объекта недвижимости	отсутствуют	

полное наименование должности	подпись	инициалы, фамилия
-------------------------------	---------	-------------------


М.П.



Здание			
вид объекта недвижимости			
Лист №2 Раздел 2	Всего листов раздела 2: 2	Всего разделов: 5	Всего листов выписки: 7
1 февраля 2021г. № КУВИ-002/2021-5758834			
Кадастровый номер:		78:45:0009202:22	
10	Сведения об осуществлении государственной регистрации сделки, права, ограничения права без необходимого в силу закона согласия третьего лица, органа:	данные отсутствуют	

полное наименование должности	подпись	инициалы, фамилия

М.П.





Выписка из Единого государственного реестра недвижимости об объекте недвижимости  
 Описание местоположения объекта недвижимости

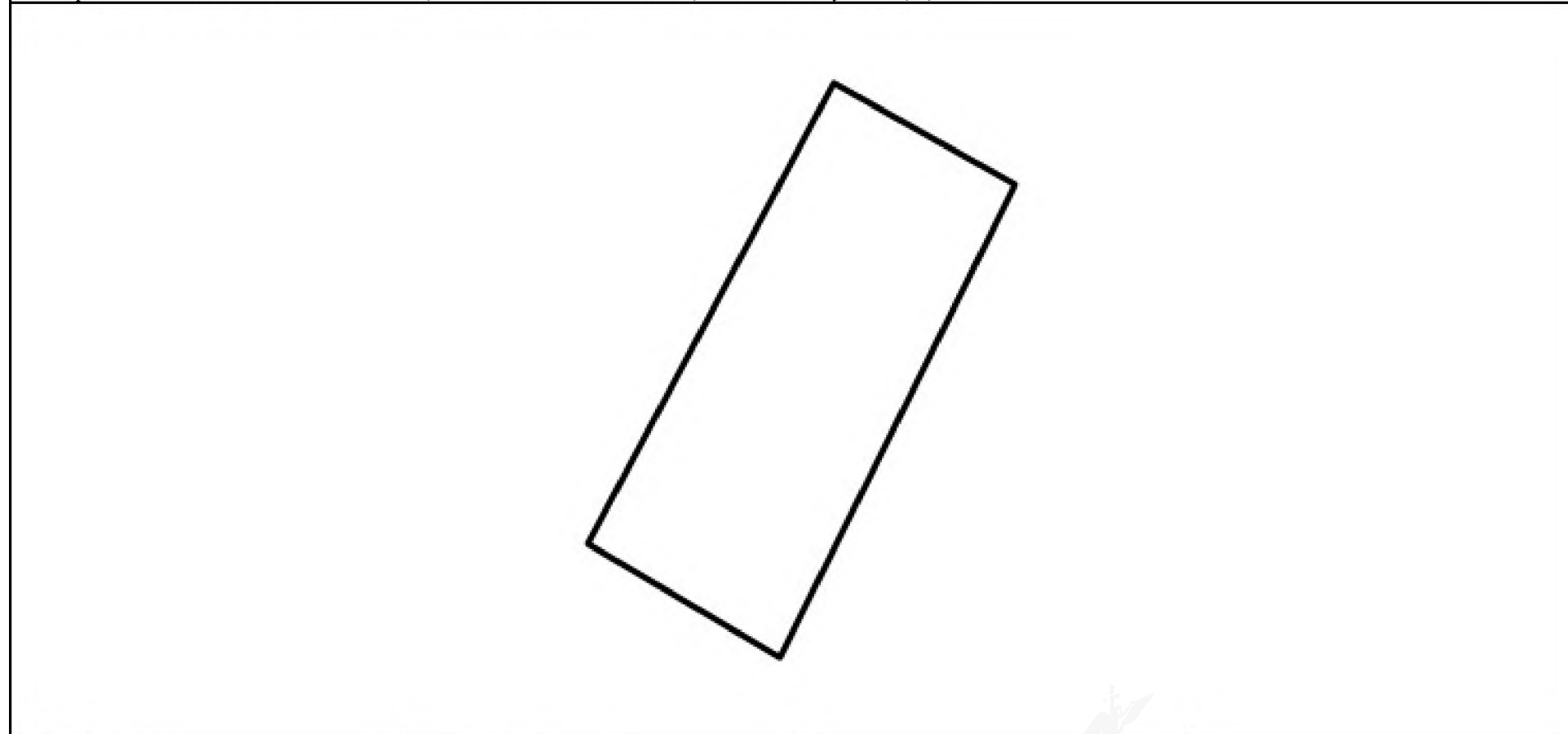
Здание			
вид объекта недвижимости			

Лист №1 Раздел 5	Всего листов раздела 5: 1	Всего разделов: 5	Всего листов выписки: 7
------------------	---------------------------	-------------------	-------------------------

1 февраля 2021г. № КУВИ-002/2021-5758834

Кадастровый номер: 78:45:0009202:22

Схема расположения объекта недвижимости (части объекта недвижимости) на земельном участке(ах)



Масштаб 1:300	Условные обозначения:		
---------------	-----------------------	--	--

полное наименование должности	подпись	инициалы, фамилия
-------------------------------	---------	-------------------

М.П.

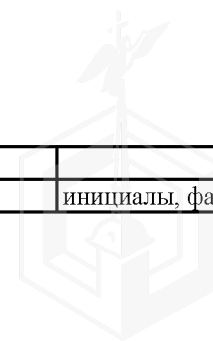


Выписка из Единого государственного реестра недвижимости об объекте недвижимости  
Перечень помещений, машино-мест, расположенных в здании, сооружении

Здание						
вид объекта недвижимости						
Лист №1 Раздел 7		Всего листов раздела 7: 1		Всего разделов: 5		Всего листов выписки: 7
1 февраля 2021г. № КУВИ-002/2021-5758834						
Кадастровый номер:				78:45:0009202:22		
N п/п	Кадастровый номер помещения, машино-места	Номер этажа (этажей)	Обозначение (номер) помещения, машино-места на поэтажном плане	Назначение помещения	Вид разрешенного использования	Площадь, м2
1	78:45:0009202:63	1	1-Н	Нежилое помещение	данные отсутствуют	112.4

полное наименование должности		подпись	инициалы, фамилия

М.П.



Выписка из Единого государственного реестра недвижимости об объекте недвижимости  
 План расположения помещения, машино-места на этаже (плане этажа)


Здание			
вид объекта недвижимости			

Лист №1 Раздел 8	Всего листов раздела 8: 1	Всего разделов: 5	Всего листов выписки: 7
------------------	---------------------------	-------------------	-------------------------

1 февраля 2021г. № КУВИ-002/2021-5758834

Кадастровый номер: 78:45:0009202:22


Кадастровый номер: 78:45:0009202:63      Номер этажа (этажей): 1



Масштаб 1:      Условные обозначения:

полное наименование должности	подпись	инициалы, фамилия
-------------------------------	---------	-------------------

М.П.



Выписка из Единого государственного реестра недвижимости об объекте недвижимости

Сведения о характеристиках объекта недвижимости

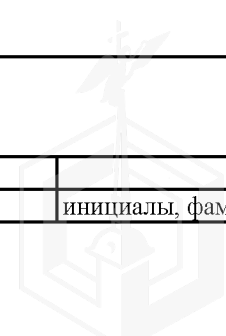
На основании запроса от 28.01.2021, поступившего на рассмотрение 28.01.2021, сообщаем, что согласно записям Единого государственного реестра недвижимости:

Раздел 1 Лист 1

Земельный участок	
вид объекта недвижимости	
Лист №1 Раздел 1	Всего листов раздела 1: 2
Всего разделов: 5	
Всего листов выписки: 7	
1 февраля 2021г. № КУВИ-002/2021-5760341	
Кадастровый номер:	78:45:0009202:105
Номер кадастрового квартала:	78:45:0009202
Дата присвоения кадастрового номера:	12.02.2019
Ранее присвоенный государственный учетный номер:	данные отсутствуют
Адрес (местоположение):	Российская Федерация, Санкт-Петербург, город Красное Село, территория Хвойный, участок 55
Площадь, м2:	290 +/- 6
Кадастровая стоимость, руб.:	717374.91
Кадастровые номера расположенных в пределах земельного участка объектов недвижимости:	78:45:0009202:22
Кадастровые номера объектов недвижимости, из которых образован объект недвижимости:	данные отсутствуют
Кадастровые номера образованных объектов недвижимости:	данные отсутствуют
Категория земель:	Земли населенных пунктов
Виды разрешенного использования:	общественное питание, для иных видов жилой застройки, общественное питание
Сведения о кадастровом инженерере:	данные отсутствуют
Сведения о лесах, водных объектах и об иных природных объектах, расположенных в пределах земельного участка:	данные отсутствуют
Сведения о том, что земельный участок полностью или частично расположен в границах зоны с особыми условиями использования территории или территории объекта культурного наследия:	данные отсутствуют
Сведения о том, что земельный участок расположен в границах особой экономической зоны, территории опережающего социально-экономического развития, зоны территориального развития в Российской Федерации, игровой зоны:	данные отсутствуют

полное наименование должности	подпись	инициалы, фамилия
-------------------------------	---------	-------------------

М.П.



Земельный участок			
вид объекта недвижимости			
Лист №2 Раздел 1	Всего листов раздела 1: 2	Всего разделов: 5	Всего листов выписки: 7
1 февраля 2021г. № КУВИ-002/2021-5760341			
Кадастровый номер:		78:45:0009202:105	
Сведения о том, что земельный участок расположен в границах особо охраняемой природной территории, охотничьих угодий, лесничеств, лесопарков:		данные отсутствуют	
Сведения о результатах проведения государственного земельного надзора:		данные отсутствуют	
Сведения о расположении земельного участка в границах территории, в отношении которой утвержден проект межевания территории:		данные отсутствуют	
Условный номер земельного участка:		данные отсутствуют	
Сведения о принятии акта и (или) заключения договора, предусматривающих предоставление в соответствии с земельным законодательством исполнительным органом государственной власти или органом местного самоуправления, находящегося в государственной или муниципальной собственности земельного участка для строительства наемного дома социального использования или наемного дома коммерческого использования:		данные отсутствуют	
Сведения о том, что земельный участок или земельные участки образованы на основании решения об изъятии земельного участка и (или) расположенного на нем объекта недвижимости для государственных или муниципальных нужд:		данные отсутствуют	
Сведения о том, что земельный участок образован из земель или земельного участка, государственная собственность на которые не разграничена:		данные отсутствуют	
Сведения о наличии земельного спора о местоположении границ земельных участков:		данные отсутствуют	
Статус записи об объекте недвижимости:		Сведения об объекте недвижимости имеют статус "актуальные"	
Особые отметки:		Право (ограничение права, обременение объекта недвижимости) зарегистрировано на объект недвижимости с видом(-ами) разрешенного использования: Общественное питание. Сведения, необходимые для заполнения разделов: 4 - Сведения о частях земельного участка; 4.1 - Сведения о частях земельного участка; 4.2 - Сведения о частях земельного участка, отсутствуют.	
Получатель выписки:		Ваулина Анастасия Андреевна (представитель заявителя), Заявитель: САНКТ-ПЕТЕРБУРГСКОЕ ГОСУДАРСТВЕННОЕ КАЗЕННОЕ УЧРЕЖДЕНИЕ "ИМУЩЕСТВО САНКТ-ПЕТЕРБУРГА"	

полное наименование должности	подпись	инициалы, фамилия

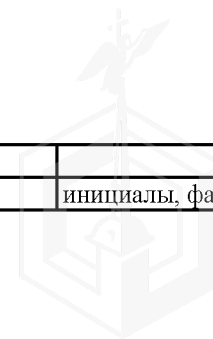
М.П.

Выписка из Единого государственного реестра недвижимости об объекте недвижимости  
Сведения о зарегистрированных правах

Земельный участок			
вид объекта недвижимости			
Лист №1 Раздел 2		Всего листов раздела 2: 2	
		Всего разделов: 5	
1 февраля 2021г. № КУВИ-002/2021-5760341			
Кадастровый номер:		78:45:0009202:105	
1	Правообладатель (правообладатели):	1.1	Санкт-Петербург
2	Вид, номер и дата государственной регистрации права:	2.1	Собственность 78:45:0009202:105-78/035/2019-1 12.02.2019 10:40:48
3	Ограничение прав и обременение объекта недвижимости:	не зарегистрировано	
4	Договоры участия в долевом строительстве:	не зарегистрировано	
5	Заявленные в судебном порядке права требования:	данные отсутствуют	
6	Сведения о возражении в отношении зарегистрированного права:	данные отсутствуют	
7	Сведения о наличии решения об изъятии объекта недвижимости для государственных и муниципальных нужд:	данные отсутствуют	
8	Сведения о невозможности государственной регистрации без личного участия правообладателя или его законного представителя:	данные отсутствуют	
9	Правопритязания и сведения о наличии поступивших, но не рассмотренных заявлений о проведении государственной регистрации права (перехода, прекращения права), ограничения права или обременения объекта недвижимости, сделки в отношении объекта недвижимости	отсутствуют	

полное наименование должности	подпись	инициалы, фамилия
-------------------------------	---------	-------------------


М.П.



Земельный участок		
вид объекта недвижимости		
Лист №2 Раздел 2	Всего листов раздела 2: 2	Всего разделов: 5
Всего листов выписки: 7		
1 февраля 2021г. № КУВИ-002/2021-5760341		
Кадастровый номер:		78:45:0009202:105
10	Сведения об осуществлении государственной регистрации сделки, права, ограничения права без необходимого в силу закона согласия третьего лица, органа:	данные отсутствуют
11	Сведения о невозможности государственной регистрации перехода, прекращения, ограничения права на земельный участок из земель сельскохозяйственного назначения:	данные отсутствуют

полное наименование должности	подпись	инициалы, фамилия

М.П.



Выписка из Единого государственного реестра недвижимости об объекте недвижимости

Описание местоположения земельного участка

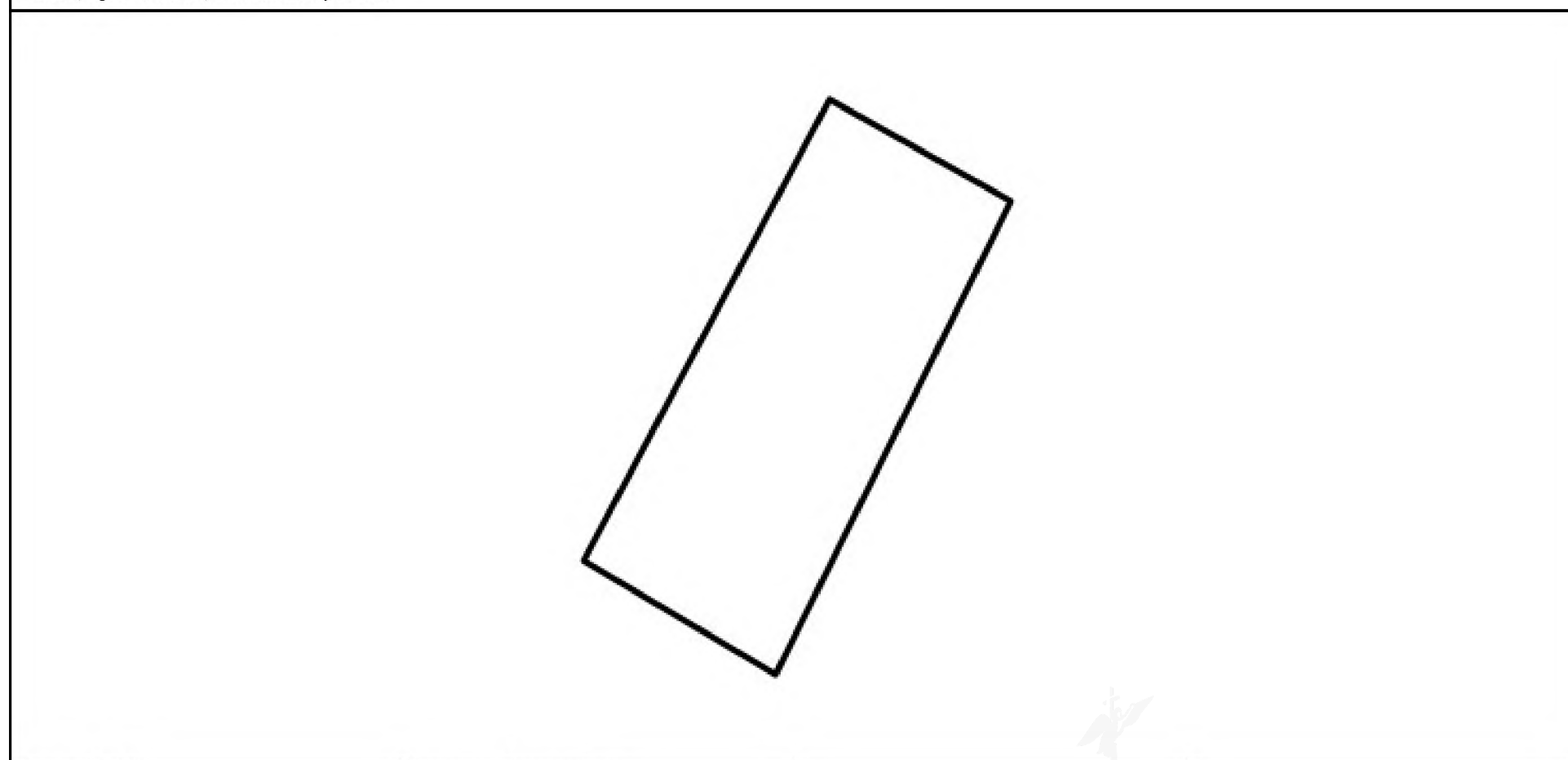
Земельный участок			
вид объекта недвижимости			

Лист №1 Раздел 3	Всего листов раздела 3: 1	Всего разделов: 5	Всего листов выписки: 7
------------------	---------------------------	-------------------	-------------------------

1 февраля 2021г. № КУВИ-002/2021-5760341

Кадастровый номер: 78:45:0009202:105

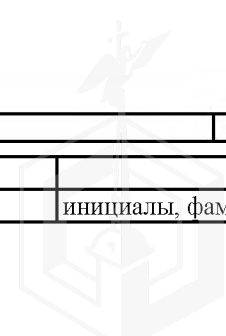
План (чертеж, схема) земельного участка



Масштаб 1:300      Условные обозначения:

полное наименование должности	подпись	инициалы, фамилия
-------------------------------	---------	-------------------

М.П.





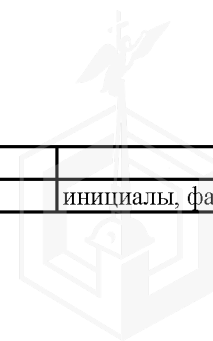
Выписка из Единого государственного реестра недвижимости об объекте недвижимости  
Описание местоположения земельного участка

Земельный участок			
вид объекта недвижимости			
Лист №1 Раздел 3.1	Всего листов раздела 3.1: 1	Всего разделов: 5	Всего листов выписки: 7
1 февраля 2021г. № КУВИ-002/2021-5760341			
Кадастровый номер:		78:45:0009202:105	

Описание местоположения границ земельного участка							
№ п/п	Номер точки		Дирекционный угол	Горизонтальное проложение, м	Описание закрепления на местности	Кадастровые номера смежных участков	Сведения об адресах правообладателей смежных земельных участков
	начальная	конечная					
1	2	3	4	5	6	7	8
1	1.1.1	1.1.2	206°23.0'	1.42	-	данные отсутствуют	данные отсутствуют
2	1.1.2	1.1.3	206°27.2'	25.34	-	данные отсутствуют	данные отсутствуют
3	1.1.3	1.1.4	300°37.5'	11.31	-	данные отсутствуют	данные отсутствуют
4	1.1.4	1.1.5	28°5.1'	26.47	-	данные отсутствуют	данные отсутствуют
5	1.1.5	1.1.1	119°16.0'	10.53	-	данные отсутствуют	данные отсутствуют

полное наименование должности	подпись	инициалы, фамилия

М.П.



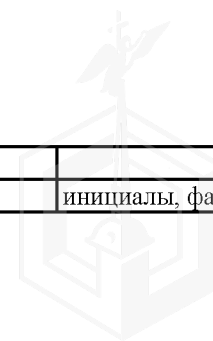
Выписка из Единого государственного реестра недвижимости об объекте недвижимости  
Описание местоположения земельного участка

Земельный участок			
вид объекта недвижимости			
Лист №1 Раздел 3.2	Всего листов раздела 3.2: 1	Всего разделов: 5	Всего листов выписки: 7
1 февраля 2021г. № КУВИ-002/2021-5760341			
Кадастровый номер:		78:45:0009202:105	

Сведения о характерных точках границы земельного участка				
Система координат СК-1964				
Номер точки	Координаты, м		Описание закрепления на местности	Средняя квадратичная погрешность определения координат характерных точек границ земельного участка, м
	X	Y		
1	2	3	4	5
1	64833.97	99980	Закрепление отсутствует	0.1
2	64832.7	99979.37	Закрепление отсутствует	0.1
3	64810.01	99968.08	Закрепление отсутствует	0.1
4	64815.77	99958.35	Закрепление отсутствует	0.1
5	64839.12	99970.81	Закрепление отсутствует	0.1
6	64833.97	99980	Закрепление отсутствует	0.1

полное наименование должности	подпись	инициалы, фамилия
-------------------------------	---------	-------------------

М.П.





ПРАВИТЕЛЬСТВО САНКТ-ПЕТЕРБУРГА  
КОМИТЕТ ПО КОНТРОЛЮ ЗА ИМУЩЕСТВОМ  
САНКТ-ПЕТЕРБУРГА

АКТ  
обследования объекта нежилого фонда

Санкт-Петербург

24 ноября 2020 года

Обследование начато в «12» час. «57» мин.  
Обследование окончено в «13» час. «04» мин.

На основании приказа Комитета по контролю за имуществом Санкт-Петербурга от 23 ноября 2020 года № 7822-ПО сотрудниками Комитета по контролю за имуществом Санкт-Петербурга:

главным специалистом отдела контроля имущества Управления контроля использования имущества южных районов Санкт-Петербурга Кравченко И.П.;

ведущим специалистом отдела контроля имущества Управления контроля использования имущества южных районов Санкт-Петербурга Шатравиной Е.В.

в присутствии:

проведено обследование здания, (части здания), помещения, (части помещения), сооружения, прочих составляющих здания (сооружения), расположенного по адресу: Санкт-Петербург, город Петергоф, город Красное Село, Хвойный, дом 55, литера А (далее – Объект).

**Кадастровый номер Объекта:** 78:45:0009202:22.

**Реестровый номер Объекта (при наличии):** 0025K660700000.

**Технические характеристики Объекта согласно информационным ресурсам и технической документации (при наличии):** площадь: 112,4 кв.м. Этаж: первый. Вход: три отдельных входа со двора. Элементы благоустройства: электроснабжение.

**Статус объекта культурного наследия:** объект не относится к объектам (выявленным объектам) культурного наследия.

**Основание пользования (при наличии):** отсутствует.

**В ходе обследования проводилось:** осмотр, фотофиксация (Canon IXUS 180 № 3400442).

**Обследование проводилось с использованием документов технического и кадастрового учета:** плана первого этажа, размещенного в Региональной информационной системе «Геоинформационная система Санкт-Петербурга» (далее – План).

**В результате проведения обследования установлено:**

**Доступ:**

Обеспечен

Не обеспечен

**Объект:**

Используется

Не используется

		В	Д		
--	--	---	---	--	--

**Состояние Объекта\*:**

Евростандарт

Удовлетворительное

Отличное

Неудовлетворительное

Нормальное

**Вид использования Объекта:** не используется.

**Пользователь:** отсутствует.

**Перепланировка/переустройство:**

- в ч.п. 1 Объекта перенесена перегородка (фото 6);

- в ч.п. 5 Объекта оборудован оконный проем (фото 10).

**Иные лица, использующие Объект:** отсутствуют.

**Подключение к сетям инженерного обеспечения (при наличии):**

электроснабжения  
не представлены

водоснабжения/водоотведения  
не представлены

(указывается основание подключения (при наличии)\*\*

(указывается основание подключения (при наличии)\*\*

газоснабжения

теплоснабжения  
не представлены

(указывается основание подключения(при наличии)\*\*

(указывается основание подключения(при наличии)\*\*

**Применение контрольно-кассовой техники на Объекте:**

применяется

не применяется

**Дополнительная информация:** доступ на Объект обеспечен представителем СПб ГКУ «Жилищное агентство Красносельского района Санкт-Петербурга». Фактическое расположение входов на Объекте соответствует Плану. Объект захламлен.

**Выявленные нарушения:** несоответствие планировки Объекта документам технического и кадастрового учета.

**Приложение:**

Фототаблица

Копии документов технического учета

Иное:

\_\_\_\_\_  
Главный специалист

(должность лица, проводившего обследование)

(подпись)

\_\_\_\_\_  
/ Кравченко И.П. /

(фамилия, имя, отчество)

\_\_\_\_\_  
Ведущий специалист

(должность лица, проводившего обследование)

(подпись)

\_\_\_\_\_  
/ Шатравина Е.В. /

(фамилия, имя, отчество)

Копия акта получена \*\*\*

(ФИО, должность уполномоченного лица (при наличии документов, подтверждающих полномочия))

\* В соответствии с классификацией состояния объектов, указанных в постановлении Правительства Санкт Петербурга от 21.12.2005 № 1958 «О порядке определения базовых ставок и коэффициентов, применяемых при расчете арендной платы за объекты нежилого фонда, арендодателем которых является Санкт-Петербурга»

\*\*Указывается на основании документов, представленных пользователем Объекта

\*\*\* Предоставляется по запросу заинтересованного лица



### ФОТОТАБЛИЦА

Фото 1	
Описание:	Вид на Объект снаружи

Фото 2	
Описание:	Вход на Объект отдельный со двора

Ответственные за проведение обследования: \_\_\_\_\_ / Кравченко И.П. /  
\_\_\_\_\_ / Шатравина Е.В. /

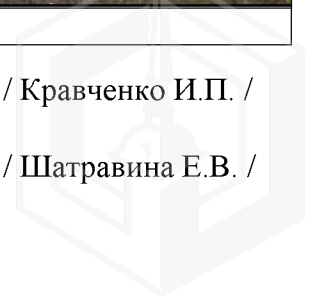




Фото 3



Описание: Вход на Объект отдельный со двора

Фото 4



Описание: Вход на Объект отдельный со двора

Ответственные за проведение обследования: \_\_\_\_\_ / Кравченко И.П. /

\_\_\_\_\_ / Шатравина Е.В. /





Ответственные за проведение обследования: \_\_\_\_\_ / Кравченко И.П. /

\_\_\_\_\_ / Шатравина Е.В. /




Фото 7



Описание: Вид внутри Объекта (в ч.п. 3 расположен выход из Объекта)

Фото 8



Описание: Вид внутри Объекта (в ч.п. 3 расположен выход из Объекта)

Ответственные за проведение обследования: \_\_\_\_\_ / Кравченко И.П. /

\_\_\_\_\_ / Шатравина Е.В. /






Фото 9



Описание: Вид внутри Объекта (ч.п. 4)

Фото 10

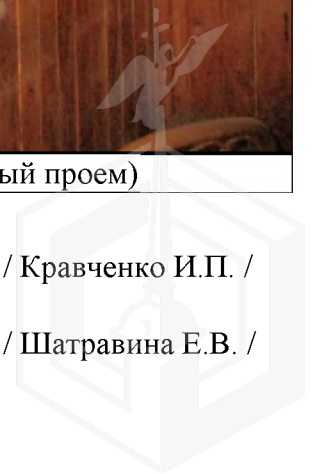



Описание: Вид внутри Объекта (в ч.п. 5 оборудован оконный проем)

Ответственные за проведение обследования:

\_\_\_\_\_ / Кравченко И.П. /


\_\_\_\_\_ / Шатравина Е.В. /





Ответственные за проведение обследования: \_\_\_\_\_ / Кравченко И.П. /

\_\_\_\_\_ / Шатравина Е.В. /







ПРАВИТЕЛЬСТВО САНКТ-ПЕТЕРБУРГА

КОМИТЕТ ПО ГОСУДАРСТВЕННОМУ  
КОНТРОЛЮ, ИСПОЛЬЗОВАНИЮ  
И ОХРАНЕ ПАМЯТНИКОВ ИСТОРИИ  
И КУЛЬТУРЫ

**САНКТ-ПЕТЕРБУРГСКОЕ  
ГОСУДАРСТВЕННОЕ КАЗЕННОЕ  
УЧРЕЖДЕНИЕ  
"ЦЕНТР ИНФОРМАЦИОННОГО  
ОБЕСПЕЧЕНИЯ ОХРАНЫ ОБЪЕКТОВ  
КУЛЬТУРНОГО НАСЛЕДИЯ"  
(СПб ГКУ ЦИОООКН)**

ул. Зодчего Росси, д. 1-3, Санкт-Петербург, 191011  
тел. (812) 417-2232  
<http://cioookn.kgiop.gov.spb.ru>

**Штамп**

№ 07-631/21-0-0 от 29.01.2021

На № 04-07-1378/21-0-0 от 29.01.2021

На Ваше обращение сообщаем, что объект по адресу: **Санкт-Петербург, город Красное Село, Хвойный, дом 63, литера А** не относится к числу объектов (выявленных объектов) культурного наследия.

Объект расположен вне границ зон охраны и защитных зон объектов культурного наследия на территории Санкт-Петербурга.

**Начальник отдела информации об объектах  
культурного наследия и режимах зон охраны**

**Е.В. Коробкова**

Петрова А.А.  
(812)417-43-46

