

ПРАВИТЕЛЬСТВО САНКТ- ПЕТЕРБУРГА
КОМИТЕТ ИМУЩЕСТВЕННЫХ ОТНОШЕНИЙ САНКТ-ПЕТЕРБУРГА

РЕШЕНИЕ

о проведении аукциона на право заключения договора аренды объекта нежилого фонда,
находящегося в государственной собственности Санкт-Петербурга

от 13.03.2021

№ УРДНФ--792/21

В соответствии с распоряжением Комитета имущественных отношений Санкт-Петербурга от 31.07.2019 № 127-р «О проведении аукционов на право заключения договоров аренды объектов нежилого фонда, находящихся в государственной собственности Санкт-Петербурга»:

1. Провести торги в форме аукциона на право заключения договора аренды объекта нежилого фонда (далее – Аукцион), находящегося в государственной собственности Санкт-Петербурга (далее – Объект), расположенного по адресу: Санкт-Петербург, пер. Ульяны Громовой, д. 6, лит. А, пом. 1-Н.

Район Санкт-Петербурга: Центральный

Кадастровый номер: 78:31:0001043:2571

Этаж: 1

Общая площадь: 161,8 кв. м

Входы: 1 общий с улицы, 1 общий со двора

Элементы благоустройства: электроснабжение, водоснабжение, отопление, канализация

Целевое назначение: нежилое.

2. Санкт-Петербургскому государственному казенному учреждению «Имущество Санкт-Петербурга» обеспечить организацию Аукциона.

3. Проведение Аукциона осуществляется в электронной форме.

4. Установить, что:

4.1. Договор аренды Объекта заключается на 10 лет.

4.2. Начальная цена составляет 1 905 877,52 (одни миллион девятьсот пять тысяч восемьсот семьдесят семь рублей 52 копейки)

5. Ограничения, обременения в отношении Объекта, определяемые в соответствии с заключениями уполномоченных исполнительных органов государственной власти и сведениями из Единого государственного реестра недвижимости:

Объект расположен в границах зон охраны и (или) защитных зон объектов культурного наследия на территории Санкт-Петербурга: Единая зона регулирования застройки и хозяйственной деятельности 1 (участок ОЗРЗ-1(31)).

Обязанность арендатора по присоединению Объекта к электросетям.

6. Информация о наличии (отсутствии) перепланировок Объекта, не согласованных в установленном порядке: самовольная перепланировка.

7. Информация о наличии (отсутствии) технологического присоединения энергопринимающих устройств, необходимых для электроснабжения Объекта, к электрическим сетям: сведения о надлежащем присоединении Объекта к электросетям отсутствуют.

Заместитель
председателя Комитета

А.В.Герман

ДОКУМЕНТ ПОДПИСАН
ЭЛЕКТРОННОЙ ПОДПИСЬЮ

Сертификат 112B76000EACF99D47E1D10228E18966
Владелец Герман Александр Викторович
Действителен с 05.08.2020 по 05.08.2021

СПРАВКА ДЛЯ РАСЧЕТА АРЕНДНОЙ ПЛАТЫ

1. Сведения об объекте.

Адрес объекта:

| | | | | |
|------------|-------------|--------|--------------------------|---|
| Район | Центральный | Улица | переулок Ульяны Громовой | |
| Номер дома | 6 | Корпус | Литера | А |

Описательный адрес (угловых и сквозных строений):

переулок-Ульяны Громовой, дом 6

Тип здания:

Капитальное
 Капитальное деревянное

Тип объекта аренды:

| | |
|--|--|
| <input type="checkbox"/> здание | <input type="checkbox"/> часть здания |
| <input type="checkbox"/> сооружение | <input type="checkbox"/> часть сооружения |
| <input checked="" type="checkbox"/> помещение(я) | <input type="checkbox"/> часть(и) помещения(й) |

Номер объекта учета *:

1-Н

Номер помещения(й) (части(ей)), сдаваемого(ых) в аренду **:

1-Н

Занимаемые этажи:

| | |
|-------------------------------------|---|
| <input checked="" type="checkbox"/> | 1-й этаж |
| <input type="checkbox"/> | 2-й этаж (с лифтом) |
| <input type="checkbox"/> | 2-й этаж (без лифта) |
| <input type="checkbox"/> | Выше 2-го (с лифтом) |
| <input type="checkbox"/> | Выше 2-го (без лифта) |
| <input type="checkbox"/> | Подвал (с заглублением до 1.5 м включительно) |
| <input type="checkbox"/> | Подвал (с заглублением более 1.5 м) |
| <input type="checkbox"/> | Цоколь (с заглублением до 0.5 м включительно) |
| <input type="checkbox"/> | Цоколь (с заглублением более 0.5 м) |

Элементы благоустройства здания:

| | |
|-------------------------------------|------------------|
| <input checked="" type="checkbox"/> | Электроснабжение |
| <input checked="" type="checkbox"/> | Водоснабжение |
| <input checked="" type="checkbox"/> | Отопление |
| <input checked="" type="checkbox"/> | Канализация |

Элементы благоустройства объекта учета *:

| | |
|-------------------------------------|------------------|
| <input checked="" type="checkbox"/> | Электроснабжение |
| <input checked="" type="checkbox"/> | Водоснабжение |
| <input checked="" type="checkbox"/> | Отопление |
| <input checked="" type="checkbox"/> | Канализация |

Элементы благоустройства объекта аренды **:

| | |
|--|---|
| <input checked="" type="checkbox"/> Электроснабжение | <input checked="" type="checkbox"/> Водоснабжение |
| <input checked="" type="checkbox"/> Отопление | <input checked="" type="checkbox"/> Канализация |

Технический этаж

| Входы в помещение: | Количество: | Номера по ситуационному плану: |
|---------------------|-------------|--------------------------------|
| С улицы отдельных: | | |
| С улицы общих: | 1 | 2 |
| Со двора отдельных: | | |
| Со двора общих: | 1 | 3 |
| Через проходную: | | |

Общая площадь здания (кв. м):

(заполняется при учете ПОН)

Общая площадь объекта учета (кв. м):

Общая площадь помещения(й) (части(ей)), сдаваемого в аренду на занимаемом этаже (кв.м):

Коэффициент потребительских качеств ***:

Общая площадь помещения(й) (части(ей)), сдаваемого(ых) в аренду на занимаемом этаже,

с учетом коэффициента потребительских качеств ***(кв. м):

Общая площадь объекта аренды (кв.м):

| | |
|--------------|-----|
| 161.8 | |
| 161.8 | 1-Н |
| 161.8 | |

Примечание:

Справка изготовлена по данным выписки из ЕГРН от 15.01.2021 № КУВИ-001/2021-1473734.

Общая площадь объекта учета по сведениям Единого государственного реестра недвижимости: 161.8 кв.м

В 2012 году в филиал ФГБУ «ФКП Росреестра» по Санкт-Петербургу сведения о помещении были переданы для включения в Государственный кадастр недвижимости (с 01.01.2017 - Единый государственный реестр недвижимости) – верно/не-верно (не нужно зачеркнуть)

Сведения о перепланировке и т.д.

* не заполняется при учете первичного объекта недвижимости

** не заполняется, если объектом аренды является здание, сооружение

*** не заполняется, если объект аренды соответствует объекту учета

2. Схема расположения входов.




— границы строения

Дополнительные сведения о строении: _____

3. Ведомость координат центров входов.

| № п/п | Характерная точка | № вх. | Координаты центра входа | | Примечание |
|-------|-------------------|-------|-------------------------|----------|------------|
| | | | X, м | Y, м | |
| 1 | В | 2 | 116291.55 | 94111.77 | |
| 2 | С | 3 | 116299.40 | 94149.31 | |
| | | | | | |
| | | | | | |

Исполнитель: Филь С.И. 
 Начальник ПИБ Центральное
 департамента кадастровой
 деятельности:
 Дата: 02 марта 2021 года

В.Б.Митичева



Район:

Центральный



Филиал Федерального государственного бюджетного учреждения "Федеральная кадастровая палата Федеральной службы государственной регистрации, кадастра и картографии" по Санкт-Петербургу
полное наименование органа регистрации прав

Выписка из Единого государственного реестра недвижимости об основных характеристиках и зарегистрированных правах на объект недвижимости

Сведения об основных характеристиках объекта недвижимости

На основании запроса от 13.01.2021, поступившего на рассмотрение 13.01.2021, сообщаем, что согласно записям Единого государственного реестра недвижимости:

Раздел 1 Лист 1

| Помещение | | | |
|--|--|-------------------|-------------------------|
| вид объекта недвижимости | | | |
| Лист №1 Раздел 1 | Всего листов раздела 1: 1 | Всего разделов: 3 | Всего листов выписки: 3 |
| 15 января 2021г. № КУВИ-001/2021-1473734 | | | |
| Кадастровый номер: | 78:31:0001043:2571 | | |
| Номер кадастрового квартала: | 78:31:0001043 | | |
| Дата присвоения кадастрового номера: | 09.01.2013 | | |
| Ранее присвоенный государственный учетный номер: | Инвентарный номер б/н; Кадастровый номер 78:31:1043:0:6:3 | | |
| Адрес: | Санкт-Петербург, пер. Ульяны Громовой, д. 6, литера. А, пом. 1-Н | | |
| Площадь, м2: | 161.8 | | |
| Назначение: | Нежилое помещение | | |
| Наименование: | Нежилое помещение | | |
| Номер, тип этажа, на котором расположено помещение, машино-место | Этаж №1 | | |
| Вид жилого помещения: | данные отсутствуют | | |
| Кадастровая стоимость, руб: | 22905784.56 | | |
| Кадастровые номера иных объектов недвижимости, в пределах которых расположен объект недвижимости: | 78:31:0001043:2006 | | |
| Виды разрешенного использования: | данные отсутствуют | | |
| Сведения об отнесении жилого помещения к определенному виду жилых помещений специализированного жилищного фонда, к жилым помещениям наемного дома социального использования или наемного дома коммерческого использования: | данные отсутствуют | | |
| Статус записи об объекте недвижимости: | Сведения об объекте недвижимости имеют статус "актуальные, ранее учтенные" | | |
| Особые отметки: | данные отсутствуют | | |
| Получатель выписки: | Дёгтева Анна Борисовна (представитель заявителя), Заявитель: Комитет имущественных отношений Санкт-Петербурга | | |

| | | |
|-------------------------------|---------|-------------------|
| полное наименование должности | подпись | инициалы, фамилия |
|-------------------------------|---------|-------------------|

М.П.

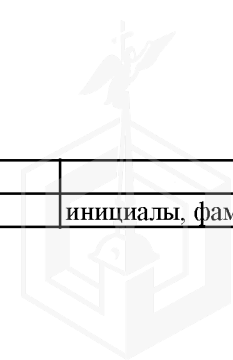
Выписка из Единого государственного реестра недвижимости об основных характеристиках и зарегистрированных правах на объект недвижимости
Сведения о зарегистрированных правах

| | | | |
|--|---------------------------|--------------------|-------------------------|
| Помещение | | | |
| вид объекта недвижимости | | | |
| Лист №1 Раздел 2 | Всего листов раздела 2: 1 | Всего разделов: 3 | Всего листов выписки: 3 |
| 15 января 2021г. № КУВИ-001/2021-1473734 | | | |
| Кадастровый номер: | | 78:31:0001043:2571 | |

| | | | |
|---|---|---------------------|--|
| 1 | Правообладатель (правообладатели): | 1.1 | Санкт-Петербург |
| 2 | Вид, номер и дата государственной регистрации права: | 2.1 | Собственность 78:31:0001043:2571-78/042/2017-1 30.03.2017 17:25:31 |
| 4 | Ограничение прав и обременение объекта недвижимости: | не зарегистрировано | |
| 5 | Сведения о наличии решения об изъятии объекта недвижимости для государственных и муниципальных нужд: | данные отсутствуют | |
| 6 | Сведения об осуществлении государственной регистрации сделки, права, ограничения права без необходимого в силу закона согласия третьего лица, органа: | данные отсутствуют | |

| | | |
|-------------------------------|---------|-------------------|
| | | |
| полное наименование должности | подпись | инициалы, фамилия |

М.П.



Выписка из Единого государственного реестра недвижимости об основных характеристиках и зарегистрированных правах на объект недвижимости

План расположения помещения, машино-места на этаже (плане этажа)

| | | | |
|--------------------------|--|--|--|
| Помещение | | | |
| вид объекта недвижимости | | | |

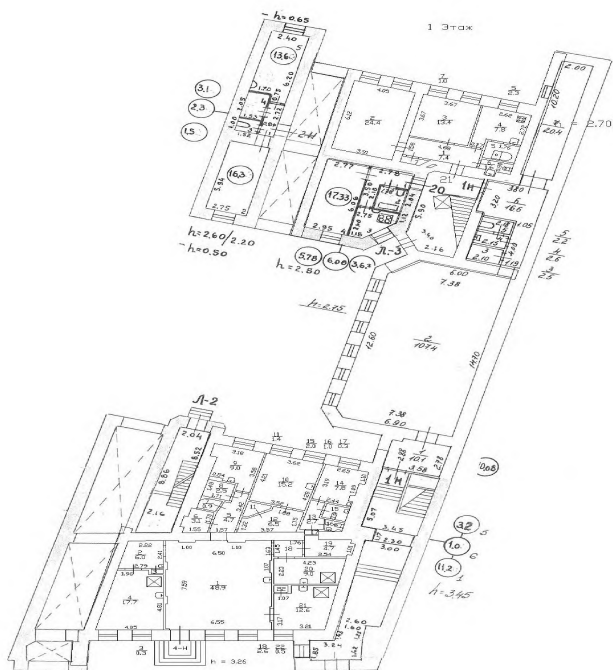
| | | | |
|------------------|---------------------------|-------------------|-------------------------|
| Лист №1 Раздел 5 | Всего листов раздела 5: 1 | Всего разделов: 3 | Всего листов выписки: 3 |
|------------------|---------------------------|-------------------|-------------------------|

15 января 2021г. № КУВИ-001/2021-1473734

Кадастровый номер: 78:31:0001043:2571

Кадастровый номер: 78:31:0001043:2571


Номер этажа (этажей): 1



Масштаб 1: Условные обозначения:

| | | |
|-------------------------------|---------|-------------------|
| полное наименование должности | подпись | инициалы, фамилия |
|-------------------------------|---------|-------------------|

М.П.





ПРАВИТЕЛЬСТВО САНКТ-ПЕТЕРБУРГА
КОМИТЕТ ПО КОНТРОЛЮ ЗА ИМУЩЕСТВОМ
САНКТ-ПЕТЕРБУРГА

АКТ
обследования объекта нежилого фонда

Санкт-Петербург

«05» февраля 2021 года

Обследование начато в «13» ч. «00» мин.
Обследование окончено в «13» ч. «20» мин.

На основании приказа Комитета по контролю за имуществом Санкт-Петербурга от «03» февраля 2021 г. № 1037-ПО сотрудниками Комитета по контролю за имуществом Санкт-Петербурга Управления контроля использования имущества центральных районов Санкт-Петербурга: главным специалистом отдела контроля имущества Иудичевой Л.Ю.; ведущим специалистом отдела контроля имущества Тюкленковой Е.В.

в присутствии: _____

проведено обследование здания (части здания), помещения (части помещения), сооружения, прочих составляющих здания (сооружения), расположенного по адресу: Санкт-Петербург, пер. Ульины Громовой, д. 6, лит. А, пом. 1-Н (далее – Объект).

Кадастровый номер Объекта: 78:31:0001043:2571.

Регистровый номер Объекта (при наличии): 0021К1820Н0002.

Технические характеристики Объекта согласно информационным ресурсам и технической документации (при наличии): площадь: 161,8 кв.м. Этаж: 1. Вход: общий с улицы, общий со двора. Элементы благоустройства: электроснабжение, отопление, водоснабжение, канализация.

Статус объекта культурного наследия: отсутствует.

Основание пользования (при наличии): отсутствует.

В ходе обследования проводилось: осмотр, фотофиксация.

Обследованье проводилось с использованием документов технического и кадастрового учета: план, размещенный в РГИС (далее – План).

В результате проведения обследования установлено:

Доступ:

Обеспечен

Не обеспечен

Объект:

Используется

Не используется

Состояние Объекта*:

Евростандарт

Удовлетворительное

Отличное

Неудовлетворительное

Нормальное

Вид использования Объекта: не используется.

Пользователь: отсутствует.

Перепланировка/переустройство: оборудована перегородка в ч.п. 7 (фото №11), демонтирована перегородка между ч.п. 4 и ч.п. 5 (фото №10), заложен оконный проем в ч.п. 2 (фото №4,8).

Иные лица, использующие Объект: отсутствуют.

Подключение к сетям инженерного обеспечения (при наличии):

электроснабжения _____

водоснабжения/водоотведения _____

(указывается основание подключения (при наличии)**

(указывается основание подключения (при наличии)**

газоснабжения _____

теплоснабжения _____

(указывается основание подключения(при наличии)**

(указывается основание подключения(при наличии)**

Применение контрольно-кассовой техники на Объекте:

применяется

не применяется

Дополнительная информация: доступ на Объект обеспечен представителем управляющей организации ЖКС № 3 Центрального района. Объект учтен в Реестре собственности Санкт-Петербурга. В Объекте проходят транзитные коммуникации. Частично демонтировано напольное покрытие (фото №3-6).

Выявленные нарушения: несоответствие планировки Объекта Плану.

Приложение:

Фототаблица

Копии документов технического учета

Иное:

Главный специалист

(должность лица, проводившего обследование)

(подпись)



Иудичева Л.Ю.

(фамилия, имя, отчество)

Ведущий специалист

(должность лица, проводившего обследование)

(подпись)



Тюкленкова Е.В.

(фамилия, имя, отчество)

(должность лица, присутствующего при проведении обследования)

(подпись)

(фамилия, имя, отчество)

Копия акта получена***

(ФИО, должность уполномоченного лица (при наличии документов, подтверждающих полномочия))



* В соответствии с классификацией состояния объектов, указанных в постановлении Правительства Санкт-Петербурга от 21.12.2005 № 1958 «О порядке определения базовых ставок и коэффициентов, применяемых при расчете арендной платы за объекты нежилого фонда, арендодателем которых является Санкт-Петербурга»

** Указывается на основании документов, представленных пользователем Объекта

*** Предоставляется по запросу заинтересованного лица



ФОТОТАБЛИЦА


| | |
|-----------|--|
| Фото № 1 |  |
| Описание: | Адресный ориентир |
| Фото № 2 |  |
| Описание: | Вход в Объект. |

Главный специалист _____

Иудичева Л.Ю.

Ведущий специалист _____

Тюкленкова Е.В.



| | |
|-----------|--|
| Фото № 3 |  |
| Описание: | Ч.п. 1 Объекта |
| Фото № 4 |  |
| Описание: | Ч.п. 2 Объекта |

Главный специалист _____

Иудичева Л.Ю.

Ведущий специалист _____

Тюкленкова Е.В.




| | |
|-----------|--|
| Фото № 5 |  |
| Описание: | Ч.п. 2 Объекта |
| Фото № 6 |  |
| Описание: | Ч.п. 2 Объекта |

Главный специалист _____

Иудичева Л.Ю.

Ведущий специалист _____

Тюкленкова Е.В.



| | |
|-----------|--|
| Фото № 7 |  |
| Описание: | Ч.п. 2 Объекта |
| Фото № 8 |  |
| Описание: | |

Главный специалист _____

Иудичева Л.Ю.

Ведущий специалист _____

Тюкленкова Е.В.



Фото № 9



Описание:

Вход в Объект.

Фото № 10



Описание:


Ч.п. 4, 5 Объекта

Главный специалист _____

Иудичева Л.Ю.

Ведущий специалист _____


Тюкленкова Е.В.



| | |
|-----------|--|
| Фото № 11 |  |
| Описание: | Ч.п. 7 Объекта |
| Фото № 12 |  |
| Описание: | Ч.п. 6 Объекта |

Главный специалист _____ Иудичева Л.Ю.

Ведущий специалист _____ Тюкленкова Е.В.





ПРАВИТЕЛЬСТВО САНКТ-ПЕТЕРБУРГА

КОМИТЕТ ПО ГОСУДАРСТВЕННОМУ
КОНТРОЛЮ, ИСПОЛЬЗОВАНИЮ
И ОХРАНЕ ПАМЯТНИКОВ ИСТОРИИ
И КУЛЬТУРЫ

САНКТ-ПЕТЕРБУРГСКОЕ
ГОСУДАРСТВЕННОЕ КАЗЕННОЕ
УЧРЕЖДЕНИЕ
"ЦЕНТР ИНФОРМАЦИОННОГО
ОБЕСПЕЧЕНИЯ ОХРАНЫ ОБЪЕКТОВ
КУЛЬТУРНОГО НАСЛЕДИЯ"
(СПб ГКУ ЦИОООКН)

ул. Зодчего Росси, д. 1-3, Санкт-Петербург, 191011
тел. (812) 417-2232
<http://cioookn.kgiop.gov.spb.ru>

Начальнику Управления приватизации
и арендных отношений СПбГКУ
"Имущество Санкт-Петербурга"
Ворохобиной О.А.

№07-182/21-0-1 от 20.01.2021

№ 07-182/21-0-0 от 15.01.2021

На № 04-07-289/21-0-0 от 14.01.2021

На Ваше обращение сообщаем, что объект по адресу: **191036, г. Санкт-Петербург, переулок Ульяны Громовой, дом 6, литера А** не относится к числу объектов (выявленных объектов) культурного наследия.

Объект расположен в границах зон охраны и (или) защитных зон объектов культурного наследия на территории Санкт-Петербурга: Единая зона регулирования застройки и хозяйственной деятельности 1 (участок ОЗРЗ-1(31)).

Требования по сохранению исторических зданий* и режим использования земель в границах зон охраны объектов культурного наследия на территории Санкт-Петербурга установлен Законом Санкт-Петербурга от 19.01.2009 N 820-7 (ред. от 07.07.2016) "О границах объединенных зон охраны объектов культурного наследия, расположенных на территории Санкт-Петербурга, режимах использования земель и требованиях к градостроительным регламентам в границах указанных зон".

*Исторические здания - здания (строения, сооружения) различных исторических периодов не состоящие на государственной охране как объекты культурного наследия: в центральных районах - построенные до 1917 г.: в остальных районах - до 1957 г. и деревянные 1-2 этажные здания, построенные до 1917 г. (год постройки включительно).

В соответствии с п.1 статьи 34.1. Федерального закона от 25.06.2002 № 73-ФЗ "Защитными зонами объектов культурного наследия являются территории, которые прилегают к включенным в реестр памятникам и ансамблям (за исключением указанных в пункте 2 настоящей статьи объектов культурного наследия) и в границах которых в целях обеспечения сохранности объектов культурного наследия и композиционно-видовых связей (панорам) запрещаются строительство объектов капитального строительства и их реконструкция, связанная с изменением их параметров (высоты, количества этажей, площади), за исключением строительства и реконструкции линейных объектов".

Начальник отдела информации об объектах
культурного наследия и режимах зон охраны

Е.В. Коробкова

Петрова А.А.
(812)417-43-46

ДОКУМЕНТ ПОДПИСАН
ЭЛЕКТРОННОЙ ПОДПИСЬЮ

Сертификат 4CD9BD0079AC20A14542E9ACBD5E6B12
Владелец Коробкова Елена Валентиновна
Действителен с 20.11.2020 по 20.11.2021