

**RU7817800033172**

# **ГРАДОСТРОИТЕЛЬНЫЙ ПЛАН ЗЕМЕЛЬНОГО УЧАСТКА**

по адресу:

**Санкт-Петербург,  
муниципальный округ Лахта - Ольгино, 3-я Конная Лахта, участок 58  
78:34:0004603:3061**



**Санкт-Петербург**

**2019**



# ГРАДОСТРОИТЕЛЬНЫЙ ПЛАН ЗЕМЕЛЬНОГО УЧАСТКА

**N** RU7817800033172

Градостроительный план земельного участка подготовлен на основании заявления

Комитета имущественных отношений Санкт-Петербурга (регистрационный номер 01-21-61191/19 от 04.10.2019)

(реквизиты заявления правообладателя земельного участка с указанием ф.и.о. заявителя - физического лица, либо реквизиты заявления и наименование заявителя - юридического лица о выдаче градостроительного плана земельного участка)

## Местонахождение земельного участка:

Санкт-Петербург,

Приморский район, муниципальный округ Лахта - Ольгино

## Описание границ земельного участка:

См. Приложение к градостроительному плану.

## Кадастровый номер земельного участка (при наличии):

78:34:0004603:3061

## Площадь земельного участка:

16863+/-45 кв. м


## Информация о расположенных в границах земельного участка объектах капитального строительства

Объекты капитального строительства отсутствуют.

## Информация о границах зоны планируемого размещения объекта капитального строительства в соответствии с утвержденным проектом планировки территории (при наличии)

Проект планировки территории не утвержден.

Обозначение (номер) характерной точки	Перечень координат характерных точек в системе координат, используемой для ведения Единого государственного реестра недвижимости	
	X	Y
-	-	-



**Реквизиты проекта планировки территории и (или) проекта межевания территории в случае, если земельный участок расположен в границах территории, в отношении которой утверждены проект планировки территории и (или) проект межевания территории**

*Проект планировки территории не утвержден.*

---

(указывается в случае, если земельный участок расположен в границах территории в отношении которой утверждены проект планировки территории и (или) проект межевания территории)

### **Градостроительный план подготовлен**

Комитетом по градостроительству и архитектуре,  
исполняющий обязанности Председателя Комитета -  
главного архитектора Санкт-Петербурга П.С. Соколов

М.П. \_\_\_\_\_

(подпись)

/ П.С. Соколов /

(расшифровка подписи)

**Дата выдачи** Соответствует дате регистрации  
(ДД.ММ.ГГГГ)



# 1. Чертеж градостроительного плана земельного участка

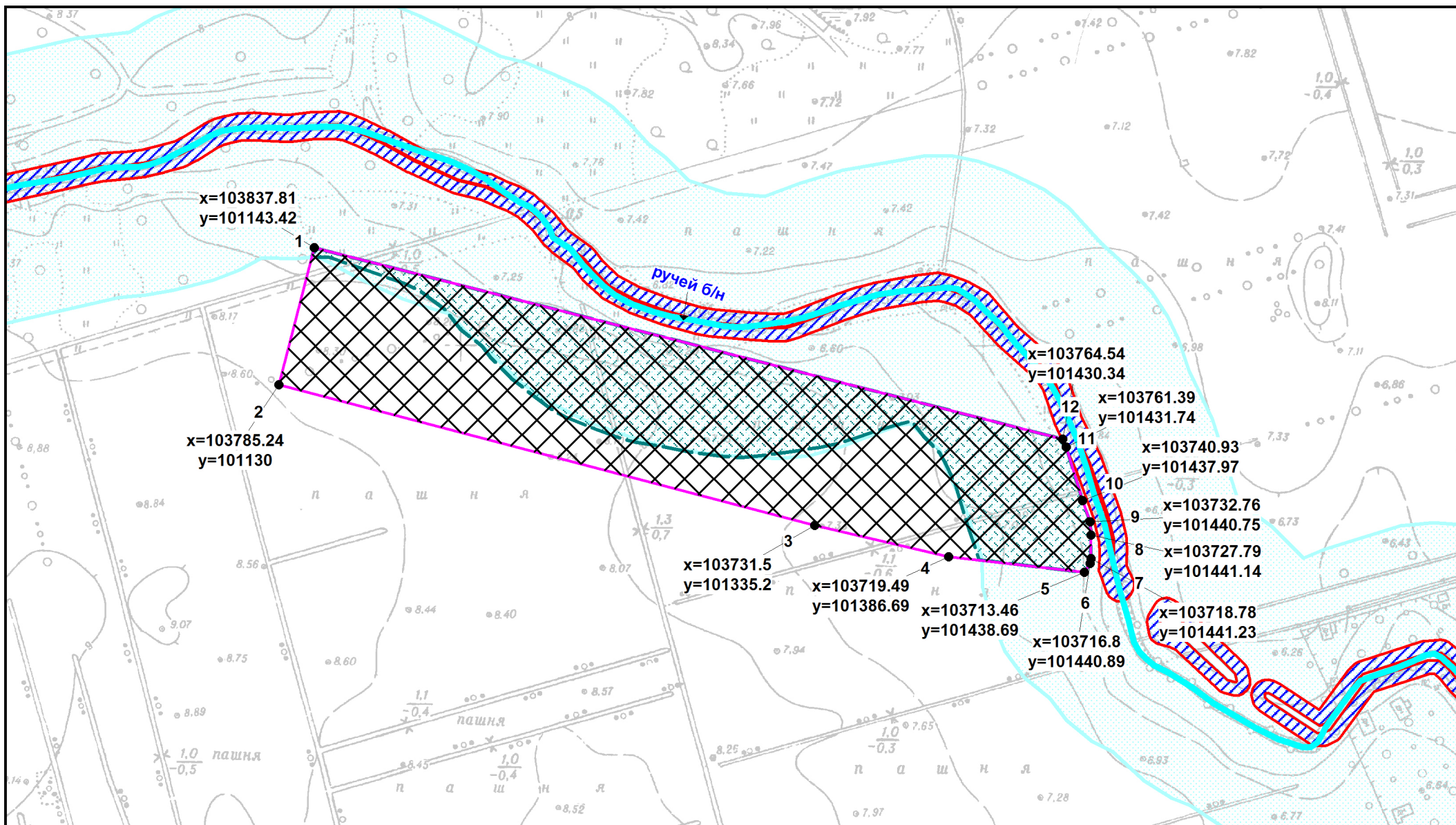


Схема расположения земельного участка в окружении смежно расположенных земельных участков (ситуационный план), М 1:5000



### Условные обозначения:

- границы земельного участка с кадастровым номером 78:34:0004603:3061
- границы, в пределах которых разрешается строительство объектов капитального строительства (при условии выполнения требований к отступам стен зданий, строений, сооружений от границ земельного участка)
- прибрежная защитная полоса и водоохранная зона водного объекта (\*)
- береговая полоса водного объекта (предназначается для общего пользования согласно Федеральному Закону №74-ФЗ от 03.06.2006) (\*\*)
- прибрежная защитная полоса и водоохранная зона водного объекта (\*\*)
- водный объект (ручей б/н)

В границах участка могут находиться зарегистрированные в государственном кадастре недвижимости объекты капитального строительства без описания границ и объекты капитального строительства, не учтенные в государственном кадастре недвижимости на дату подготовки градостроительного плана

В границах участка могут находиться зоны с особыми условиями использования, не учтенные в государственном кадастре недвижимости на дату подготовки градостроительного плана

Чертеж градостроительного плана земельного участка разработан на топографической основе, выполненной "Трест ГРИИ" в 2011 г., М 1:2000

(\*) – в соответствии с кадастровой выпиской о земельном участке от 09.10.2019 №78/201/19-669316

(\*\*) - в соответствии с Приложением №4 к постановлению Правительства Санкт-Петербурга от 21.06.2016 № 524

<b>RU7817800033172</b>					
Санкт-Петербург, муниципальный округ Лахта - Ольгино, 3-я Конная Лахта, участок 58					
Изм.	Кол.уч.	Лист	№ док.	Подпись	Дата
Спец.ОГП		Кравцова М.П.			18.10.2019
Градостроительный план земельного участка				Стадия	Лист
Чертеж градостроительного плана М1:2000				1	1
Комитет по градостроительству и архитектуре					



## **2. Информация о градостроительном регламенте либо требованиях к назначению, параметрам и размещению объекта капитального строительства на земельном участке, на который действие градостроительного регламента не распространяется или для которого градостроительный регламент не устанавливается**

Земельный участок расположен в территориальной зоне ТПД2 - многофункциональная зона объектов производственного, складского назначения, инженерной инфраструктуры II и III классов опасности, а также объектов общественно-деловой застройки в подзоне ТПД2\_2.

Установлен градостроительный регламент (градостроительные регламенты применяются к правоотношениям, возникшим после вступления их в силу).

Размещение объектов основных и условно разрешенных видов использования, в отношении которых устанавливаются санитарно-защитные зоны, допускается в соответствии с санитарно-эпидемиологическими правилами и нормативами.

В границах одного земельного участка допускается с соблюдением градостроительных регламентов, строительных, экологических, санитарно-гигиенических, противопожарных и иных правил, нормативов размещение двух и более объектов капитального строительства с основными, условно разрешенными и вспомогательными видами использования.

В границах одного земельного участка, в составе одного объекта капитального строительства допускается с соблюдением градостроительных регламентов, строительных, экологических, санитарно-гигиенических, противопожарных и иных правил, нормативов размещение двух и более разрешенных видов использования (основных, условно разрешенных и вспомогательных).

Строительство и реконструкция объектов капитального строительства в случаях, предусмотренных законодательством Российской Федерации о социальной защите инвалидов, без приспособления указанных объектов для беспрепятственного доступа к ним инвалидов и использования их инвалидами не допускаются, независимо от того, к какому виду разрешенного использования относятся такие объекты.

*Жилые дома размещаются на земельных участках с видами разрешенного использования «малоэтажная многоквартирная жилая застройка» (код 2.1.1), «среднеэтажная жилая застройка» (код 2.5), «многоэтажная жилая застройка (высотная застройка)» (код 2.6) при возможности их обеспечения объектами обслуживания жилой застройки с кодами 3.4.1 (поликлиники) и 3.5.1 (детские сады, школы).*

Гостиницы, в которых более 10% номеров/апартаментов имеют зоны, предназначенные для приготовления пищи, соответствующие СП 54.13330.2011 «Здания жилые многоквартирные», размещаются на земельных участках в границах соответствующих территориальных зон, градостроительными регламентами которых предусмотрен вид разрешенного использования "гостиничное обслуживание" (код 4.7), при возможности их обеспечения объектами обслуживания жилой застройки с кодами 3.4.1 (поликлиники) и 3.5.1 (детские сады, школы) в соответствии с требованиями, установленными Правилами к размещению объектов, относящихся соответственно к видам разрешенного использования "малоэтажная многоквартирная жилая застройка" (код 2.1.1), "среднеэтажная жилая застройка" (код 2.5), "многоэтажная жилая застройка (высотная застройка)" (код 2.6), а также иными требованиями к размещению объектов жилой застройки в соответствии с действующим законодательством.

Возможность обеспечения объектами обслуживания жилой застройки подтверждается наличием одного из следующих документов:

утвержденной документации по планировке территории, в составе которой предусмотрено размещение объектов обслуживания жилой застройки с кодами 3.4.1 и 3.5.1 при условии, что данные объекты включены в Адресную инвестиционную программу либо создание указанных объектов подтверждается документом, из которого следуют обязательства физических или юридических лиц по созданию таких объектов;

утвержденной Адресной инвестиционной программы, предусматривающей размещение

объектов обслуживания жилой застройки с кодами 3.4.1 и 3.5.1;

документа, подтверждающего обязательства физического или юридического лица по созданию объектов обслуживания жилой застройки с кодами 3.4.1 и 3.5.1.

Размещение объектов обслуживания жилой застройки нежилого назначения во встроенных, пристроенных и встроенно-пристроенных помещениях многоквартирного дома допускается только в случае, если указанные объекты имеют обособленные вход для посетителей, подъезд и места для стоянки (размещения) индивидуального автотранспорта и при условии соблюдения строительных, экологических, санитарно-гигиенических, противопожарных и иных правил, нормативов.

Общая площадь встроенных, пристроенных и встроенно-пристроенных помещений многоквартирного дома, занимаемых объектами обслуживания жилой застройки нежилого назначения, за исключением площади машино-мест, не может превышать 15% от общей площади помещений соответствующих многоквартирных домов, относящихся к виду разрешенного использования «малоэтажная многоквартирная жилая застройка» (код 2.1.1).

Общая площадь встроенных, пристроенных и встроенно-пристроенных помещений многоквартирного дома, занимаемых объектами обслуживания жилой застройки нежилого назначения, за исключением площади машино-мест, не может превышать 20% от общей площади помещений соответствующих многоквартирных домов, относящихся к виду разрешенного использования «среднеэтажная жилая застройка» (код 2.5).

Общая площадь встроенных, пристроенных и встроенно-пристроенных помещений многоквартирного дома, занимаемых объектами обслуживания жилой застройки нежилого назначения, за исключением площади машино-мест, не может превышать 15% от общей площади помещений соответствующих многоквартирных домов, относящихся к виду разрешенного использования «многоэтажная жилая застройка (высотная застройка)» (код 2.6).

Помещения при квартирах или индивидуальных жилых домах, рассчитанные на индивидуальную трудовую деятельность, допускаются при соблюдении действующих нормативов.

Размещение во встроенных, пристроенных и встроенно-пристроенных помещениях многоквартирного дома объектов обслуживания жилой застройки с кодом 3.5.1 (детских садов) допускается только в случае, если указанные объекты обеспечены необходимой в соответствии с настоящими Правилами долей озеленения, а также детскими (игровыми) и хозяйственной площадками, для которых могут быть образованы отдельные земельные участки.

Площадь детских (игровых) и хозяйственных площадок для объектов обслуживания жилой застройки с кодом 3.5.1 (детских садов), размещаемых во встроенных, пристроенных и встроенно-пристроенных помещениях многоквартирного дома, определяется исходя из вместимости: не менее 29 квадратных метров на 1 место.

Детские (игровые) площадки допускается размещать за пределами земельного участка, на котором размещен многоквартирный дом со встроенными, пристроенными и встроенно-пристроенными помещениями объекта обслуживания жилой застройки с кодом 3.5.1 (детского сада) в границах квартала, но на расстоянии не более 300 метров от указанного объекта обслуживания жилой застройки, если в соответствии с документацией по планировке территории в границах квартала предусмотрена организация детской (игровой) площадки в границах образуемого земельного участка для размещения зеленых насаждений в соответствии с пунктом 1.9.9 раздела 1 Приложения №7 к Правилам. При этом площадь детской (игровой) площадки не должна превышать 20% площади образуемого земельного участка для размещения зеленых насаждений.

Выдача разрешения на строительство объектов капитального строительства в сфере жилищного строительства осуществляется при наличии решения о согласовании архитектурно-градостроительного облика объекта, предоставленного в порядке, установленном законом Санкт-Петербурга.

Выдача разрешения на строительство объектов капитального строительства нежилого назначения осуществляется при наличии решения о согласовании архитектурно-градостроительного облика объекта, предоставленного в порядке, установленном законом Санкт-Петербурга.

Вестибюли метрополитена и киоски вентиляционных шахт метрополитена, а также диспетчерские (конечные) станции и отстойно-разворотные кольца пассажирского транспорта могут располагаться в любой территориальной зоне при условии соблюдения требований действующего законодательства к размещению таких объектов.

Использование видов разрешенного использования «железнодорожные пути» (код 7.1.1), «внеуличный транспорт» (код 7.6) и «улично-дорожная сеть» (код 12.0.1) допускается без отдельного указания в градостроительном регламенте соответствующей территориальной зоны, если иное не предусмотрено федеральным законодательством.

В случае если земельный участок и объект капитального строительства расположены в границах зон с особыми условиями использования территорий и иных зонах, установленных в соответствии с законодательством Российской Федерации, правовой режим использования и застройки указанного земельного участка определяется настоящим градостроительным регламентом и совокупностью ограничений, установленных в соответствии с законодательством Российской Федерации.

Если установленные в порядке, предусмотренном действующим законодательством, ограничения относятся к одному и тому же параметру, применению подлежат более строгие ограничения.

Земельные участки или объекты капитального строительства, виды разрешенного использования, предельные (минимальные и (или) максимальные) размеры и предельные параметры которых не соответствуют градостроительному регламенту, могут использоваться без установления срока приведения их в соответствие с градостроительным регламентом, за исключением случаев, если использование таких земельных участков и объектов капитального строительства опасно для жизни или здоровья человека, для окружающей среды, объектов культурного наследия.

Реконструкция указанных в предыдущем абзаце объектов капитального строительства может осуществляться только путем приведения таких объектов в соответствие с градостроительным регламентом или путем уменьшения их несоответствия предельным параметрам разрешенного строительства, реконструкции. Изменение видов разрешенного использования указанных земельных участков и объектов капитального строительства может осуществляться путем приведения их в соответствие с видами разрешенного использования земельных участков и объектов капитального строительства, установленными градостроительным регламентом.

Проекты планировки территории, а равно проекты планировки с проектами межевания территории за границами объединенных зон охраны объектов культурного наследия, расположенных на территории Санкт-Петербурга, утвержденные до вступления в силу Правил, приводятся в соответствие с Правилами до окончания расчетного срока Генерального плана Санкт-Петербурга в порядке, установленном действующим законодательством.

До приведения указанных проектов планировки территории, проектов планировки с проектами межевания территории в соответствие с Правилами в случае противоречия между указанными проектами планировки территории, проектами планировки с проектами межевания территории и Правилами, применяются проекты планировки территории, проекты планировки с проектами межевания территории.

**2.1. Реквизиты акта органа государственной власти субъекта Российской Федерации, органа местного самоуправления, содержащего градостроительный регламент либо реквизиты акта федерального органа государственной власти, органа государственной власти субъекта Российской Федерации, органа местного самоуправления, иной организации, определяющего в соответствии с федеральными законами порядок использования земельного участка, на который действие градостроительного регламента не распространяется или для которого градостроительный регламент не устанавливается**



## 2.2. Информация о видах разрешенного использования земельного участка

<i>Код</i>	<i>Вид использования</i>
<b>ОСНОВНЫЕ ВИДЫ РАЗРЕШЕННОГО ИСПОЛЬЗОВАНИЯ ЗЕМЕЛЬНОГО УЧАСТКА</b>	
3.1.1	Предоставление коммунальных услуг
3.1.2	Административные здания организаций, обеспечивающих предоставление коммунальных услуг
3.2.4	Общежития
3.9.1	Обеспечение деятельности в области гидрометеорологии и смежных с ней областях
3.9.2	Проведение научных исследований
3.9.3	Проведение научных испытаний
4.9	Служебные гаражи
6.0	Производственная деятельность
6.2	Тяжелая промышленность
6.2.1	Автомобилестроительная промышленность
6.3	Легкая промышленность
6.3.1	Фармацевтическая промышленность
6.4	Пищевая промышленность
6.5	Нефтехимическая промышленность
6.6	Строительная промышленность
6.7	Энергетика
6.8	Связь
6.9	Склады
6.11	Целлюлозно-бумажная промышленность
6.12	Научно-производственная деятельность
7.3	Водный транспорт
7.6	Внеуличный транспорт
8.1	Обеспечение вооруженных сил
8.3	Обеспечение внутреннего правопорядка
11.3	Гидротехнические сооружения
12.0.1	Улично-дорожная сеть
12.0.2	Благоустройство территории
<b>УСЛОВНО РАЗРЕШЕННЫЕ ВИДЫ ИСПОЛЬЗОВАНИЯ ЗЕМЕЛЬНОГО УЧАСТКА</b>	
3.10.1	Амбулаторное ветеринарное обслуживание
3.10.2	Приюты для животных
4.1	Деловое управление
4.3	Рынки
4.4	Магазины
4.9.1.1	Заправка транспортных средств
4.9.1.2	Обеспечение дорожного отдыха
4.9.1.3	Автомобильные мойки
4.9.1.4	Ремонт автомобилей



5.4	Причалы для маломерных судов
7.1.1	Железнодорожные пути
7.1.2	Обслуживание железнодорожных перевозок
7.2.2	Обслуживание перевозок пассажиров
7.2.3	Стоянки транспорта общего пользования
7.5	Трубопроводный транспорт
12.1	Ритуальная деятельность

Использование земельного участка и(или) объекта капитального строительства с условно разрешенным видом использования допускается после предоставления разрешения на условно разрешенный вид использования земельного участка или объекта капитального строительства (далее - разрешение на условно разрешенный вид использования).

Предоставление разрешения на условно разрешенный вид использования осуществляется в порядке, предусмотренном статьей 39 Градостроительного кодекса Российской Федерации, с учетом законодательства Санкт-Петербурга.

Получение разрешения на условно разрешенный вид использования земельного участка или объекта капитального строительства не требуется в случае, если:

условно разрешенный вид использования земельного участка учтен в составе документации по планировке территории и на момент ее утверждения в соответствии с градостроительным регламентом соответствующей территориальной зоны являлся основным видом разрешенного использования;

на земельном участке расположен объект капитального строительства и на дату выдачи разрешения на строительство градостроительным регламентом соответствующей территориальной зоны вид разрешенного использования такого объекта относился к основным видам разрешенного использования.

Часть площади земельного участка, занимаемая объектами с условно разрешенными видами использования, с относящимся к ним озеленением, местами для стоянки (размещения) индивидуального автотранспорта, иными параметрами разрешенного строительства, необходимыми в соответствии с действующим законодательством элементами инженерного обеспечения и благоустройства, не должна превышать 50% от общей площади соответствующего земельного участка.

Суммарная площадь частей земельных участков, занимаемых объектами с условно разрешенными видами использования, не должна превышать 50% от общей площади соответствующей территориальной зоны.

В случае если на земельном участке размещаются объекты капитального строительства с условно разрешенным и основным видами разрешенного использования, расчет предельных параметров разрешенного строительства, реконструкции объектов капитального строительства для объекта капитального строительства с основным видом разрешенного использования осуществляется применительно к части земельного участка, занимаемой таким объектом капитального строительства.

## **ВСПОМОГАТЕЛЬНЫЕ ВИДЫ РАЗРЕШЕННОГО ИСПОЛЬЗОВАНИЯ ЗЕМЕЛЬНОГО УЧАСТКА:**

1. Дополнительно по отношению к основным видам разрешенного использования и условно разрешенным видам использования земельных участков и объектов капитального строительства и только совместно с ними могут применяться вспомогательные виды разрешенного использования, в случае, если объекты, относящиеся к вспомогательным видам разрешенного использования, связаны, в том числе технологически, с объектами, относящимися к основным и (или) условно разрешенным видам использования, и обеспечивают использование объектов, относящихся к основным и (или) условно

разрешенным видам использования.

Вспомогательные виды разрешенного использования выбираются при соблюдении строительных, экологических, санитарно-гигиенических, противопожарных и иных правил, нормативов из числа:

основных видов разрешенного использования, установленных градостроительным регламентом соответствующей территориальной зоны, в случае, если площадь помещений зданий, строений и сооружений, занимаемых объектами вспомогательных видов разрешенного использования, не превышает 700 кв. м;

условно разрешенных видов использования, установленных градостроительным регламентом соответствующей территориальной зоны (за исключением видов разрешенного использования, предусмотренных кодами 2.1, 2.1.1, 2.2, 2.3, 2.5, 2.6), при соблюдении одного из следующих условий:

1.1. Суммарная доля площади помещений зданий, строений и сооружений, занимаемых объектами вспомогательных видов разрешенного использования, расположенных на одном земельном участке, не должна превышать 30% общей площади помещений зданий, строений и сооружений на данном земельном участке, включая подземную часть, за исключением случаев, предусмотренных в пункте 2 настоящего раздела.

1.2. Часть площади земельного участка, занимаемая отдельно стоящими объектами вспомогательных видов разрешенного использования, с относящимся к ним озеленением, местами для стоянки (размещения) индивидуального автотранспорта, иными параметрами разрешенного строительства, необходимыми в соответствии с действующим законодательством элементами инженерного обеспечения и благоустройства, не должна превышать 15% общей площади соответствующего земельного участка, за исключением случаев, предусмотренных в пункте 2 настоящего раздела.

Для видов объектов, относящихся к виду разрешенного использования «обеспечение спортивно-зрелищных мероприятий» (код 5.1.1), «обеспечение занятий спортом в помещениях» (код 5.1.2), «площадки для занятий спортом» (код 5.1.3), «оборудованные площадки для занятий спортом» (код 5.4.1), «водный спорт» (код 5.1.5), «авиационный спорт» (код 5.1.6), «спортивные базы» (код 5.1.7), указанный показатель не должен превышать 10% от общей площади земельного участка.

2. В границах территориальных зон Т1Ж1, Т1Ж2-1, Т1Ж2-2 для видов разрешенного использования «для индивидуального жилищного строительства» (код 2.1) и «ведение садоводства» (код 13.2) вспомогательные виды разрешенного использования из числа условно разрешенных видов использования, установленных градостроительными регламентами указанных территориальных зон, могут применяться при соблюдении следующих условий:

2.1. Суммарная доля площади помещений зданий, строений и сооружений, занимаемых объектами вспомогательных видов разрешенного использования, расположенных на одном земельном участке, не должна превышать 40% общей площади помещений зданий, строений и сооружений на данном земельном участке, включая подземную часть.

2.2. Часть площади земельного участка, занимаемая объектами вспомогательных видов разрешенного использования, не должна превышать 35% общей площади соответствующего земельного участка, а также относящимся к ним озеленением, местами для стоянки (размещения) индивидуального автотранспорта, иными необходимыми в соответствии с действующим законодательством элементами инженерно-технического обеспечения и благоустройства.

3. Соблюдение условий, предусмотренных в пунктах 1 и 2 настоящего раздела, в случае размещения объектов основных и (или) условно разрешенных видов использования одновременно с вспомогательными видами разрешенного использования должно быть подтверждено в составе проектной документации.

Соблюдение условий, предусмотренных в пунктах 1 и 2 настоящего раздела, в иных случаях обеспечивается лицом, осуществляющим строительство.

4. Расчет озеленения земельного участка в целях размещения объектов вспомогательных видов разрешенного использования осуществляется в соответствии с пунктом 1.9.7 раздела 1 Приложения №7 к Правилам.



**2.3. Предельные (минимальные и (или) максимальные) размеры земельного участка и предельные параметры разрешенного строительства, реконструкции объекта капитального строительства, установленные градостроительным регламентом для территориальной зоны, в которой расположен земельный участок:**

Предельные (минимальные и (или) максимальные) размеры земельных участков, в том числе их площадь			Минимальные отступы от границ земельного участка в целях определения мест допустимого размещения зданий, строений, сооружений, за пределами которых запрещено строительство зданий, строений, сооружений	Предельное количество этажей и (или) предельная высота зданий, строений, сооружений	Максимальный процент застройки в границах земельного участка, определяемый как отношение суммарной площади земельного участка, которая может быть застроена, ко всей площади земельного участка	Требования к архитектурным решениям объектов капитального строительства, расположенным в границах территории исторического поселения федерального или регионального значения	Иные показатели
1	2	3	4	5	6	7	8
Длина, м	Ширина, м	Площадь, м <sup>2</sup> или га					
Без ограничений, см.п. 12 настоящего подраздела	Без ограничений, см.п. 12 настоящего подраздела	См. п.1, п.12 настоящего подраздела	См. п.2 настоящего подраздела	Максимальная высота: 40/43 м., максимальное количество этажей - не устанавливается, См.п.4, п.5 настоящего подраздела	Без ограничений, см.п. 12 настоящего подраздела	-	См. п.3, п.6-п.11 настоящего подраздела

1. Минимальная площадь земельного участка устанавливается в соответствии с пунктом 1.4.2 раздела 1 Приложения №7 к Правилам.

Предельный размер земельных участков не может быть менее площади, занимаемой существующим или размещаемым в его границах объектом капитального строительства и обеспечивающей соблюдение установленных Правилами предельных параметров разрешенного строительства, реконструкции объектов капитального строительства, в том числе минимальной доли озеленения земельных участков, минимального количества мест для стоянки (размещения) индивидуального автотранспорта в границах земельного участка, а также соблюдение строительных, экологических, санитарно-гигиенических, противопожарных и иных правил, нормативов.

2. Минимальные отступы зданий, строений, сооружений от границ земельного участка устанавливаются в соответствии с пунктами 1.6.1 – 1.6.6 раздела 1 Приложения №7 к Правилам:

2.1. Минимальные отступы стен зданий, строений и сооружений без окон и иных светопрозрачных конструкций, обеспечивающих соблюдение санитарных требований, дверных и иных проемов от границ земельных участков – 0 метров.

2.2. Минимальные отступы стен зданий, строений и сооружений с окнами, иными светопрозрачными конструкциями, обеспечивающими соблюдение санитарных требований, дверными и иными проемами от границ земельных участков определяются следующим образом:

по границам смежных земельных участков или по границам территорий, на которых земельные участки не образованы, не менее 10 метров;

в случае если земельный участок является смежным с территориями (земельными



участками), расположенными в границах территориальных зон, градостроительными регламентами которых не установлены виды разрешенного использования, предусматривающие размещение объектов капитального строительства, минимальный отступ от границ такого земельного участка не менее 3 метров.

2.3. Минимальные отступы от границ земельных участков стен зданий, строений и сооружений по границам земельных участков, совпадающих с улицами и (или) красными линиями указанных улиц, устанавливаются:

для жилых домов с квартирами на первом этаже, выходящими на магистральные улицы, – 6 метров.

для жилых домов с квартирами на первом этаже, выходящими на прочие улицы, – 3 метра.

для прочих зданий – 0 метров.

2.4. Минимальные отступы от границ земельных участков стен зданий, строений и сооружений, совпадающих с внутриквартальными проездами и (или) красными линиями указанных проездов, определяются по следующей формуле:

$L \text{ отступа} = 10 - L \text{ проезда} / 2$ ,

где:

L проезда – ширина проезда и (или) ширина проезда в красных линиях в метрах,

L отступа – величина отступа от внутриквартального проезда и (или) внутриквартального проезда в красных линиях в метрах.

В случае если в результате расчета величина отступа составляет 0 метров или имеет отрицательное значение, размещение зданий, строений, сооружений допускается с отступом от границ земельного участка – 0 метров.

Для целей применения настоящего пункта ширина проезда определяется на основании топографической карты-съемки со сроком выполнения не позднее трех лет на дату расчета, содержащейся в проектной документации, либо на основании красных линий, утвержденных в установленном порядке.

Требования пунктов 2.1. – 2.4. настоящего раздела не применяются в случае реконструкции зданий, строений и сооружений без изменения местоположения объекта капитального строительства в границах земельного участка (в границах существующего фундамента) при условии соблюдения иных предельных параметров разрешенного строительства, реконструкции объектов капитального строительства, установленных Правилами.

3. Максимальные выступы за красную линию (за исключением красных линий внутриквартальных проездов) частей зданий, строений и сооружений допускаются в отношении балконов, эркеров, козырьков – не более 3 метров и выше 3,5 метров от поверхности земли. При этом суммарная ширина всех эркеров в каждом этаже не должна превышать 30% ширины фасада здания, выходящего на красную линию, в этом этаже.

4. Максимальное количество этажей надземной части зданий, строений, сооружений на земельном участке не устанавливается.

5. Максимальная высота зданий, строений, сооружений на земельном участке устанавливается в соответствии с пунктами 1.8.1 – 1.8.7 раздела 1 Приложения №7 к Правилам.

Максимальная высота зданий, строений и сооружений - 40/43 метра:

40 - максимальная высота зданий, строений и сооружений, расположенных по фронту застройки и в глубине квартала, в метрах по вертикали относительно дневной поверхности земли до наивысшей отметки конструктивного элемента здания, строения, сооружения (парапета плоской кровли, карниза, конька или фронтона скатной крыши, купола, башни, шпиля), включая инженерное оборудование, выполненное в капитальных конструкциях (вентиляционные шахты (камеры), дымовые трубы, машинные помещения лифтов, крышные котельные), а также выходы на кровлю;

43 - максимальная высота зданий, строений и сооружений, расположенных по фронту застройки и в глубине квартала, в метрах по вертикали относительно дневной поверхности земли до наивысшей отметки конструктивного элемента здания, строения, сооружения для размещения инженерного оборудования, выполненного в капитальных конструкциях (вентиляционные шахты (камеры), дымовые трубы, машинные помещения лифтов, крышные котельные), а также выходов на кровлю.

Применение данной высоты (43 метра) допускается исключительно для размещения объектов, указанных в предыдущем абзаце при одновременном соблюдении следующих условий:

суммарная доля площади занимаемой объектами, указанными в абзаце третьем настоящего пункта, составляет не более 25% от площади кровли (крыши) здания, строения, сооружения;

высота указанных объектов определяется от высоты 40 метров.

Отклонение от высоты 40/43 метра не допускается.

6. Максимальная общая площадь объектов капитального строительства нежилого назначения на земельных участках – 20000 квадратных метров для складских объектов, относящихся к виду разрешенного использования «склады» (код 6.9), для объектов иного нежилого назначения данный параметр не устанавливается.

7. Максимальный класс опасности (в соответствии с санитарно-эпидемиологическими правилами) объектов капитального строительства, размещаемых на земельном участке – II.

8. Минимальная площадь озеленения земельного участка устанавливается в соответствии с пунктами 1.9.1 – 1.9.10 раздела 1 Приложения №7 к Правилам.

9. Минимальное количество мест для стоянки (размещения) индивидуального автотранспорта в границах земельного участка устанавливается в соответствии с пунктами 1.10.1 – 1.10.9 раздела 1 Приложения №7 к Правилам.

10. Минимальное количество мест на погрузочно-разгрузочных площадках на земельном участке устанавливается в соответствии с пунктами 1.11.1 – 1.11.3 раздела 1 Приложения №7 к Правилам.

11. Минимальное количество мест для хранения (технологического отстоя) грузового автотранспорта в границах земельного участка устанавливается в соответствии с пунктами 1.12.1 – 1.12.2 раздела 1 Приложения №7 к Правилам.

12. Максимальный размер земельных участков, в том числе их площадь, и максимальный процент застройки в границах земельного участка не подлежит установлению.



**2.4. Требования к назначению, параметрам и размещению объекта капитального строительства на земельном участке, на который действие градостроительного регламента не распространяется или для которого градостроительный регламент не устанавливается:**

Причины отнесения земельного участка к виду земельного участка, на который действие градостроительного регламента не распространяется или для которого градостроительный регламент не устанавливается	Реквизиты акта, регулирующего использование земельного участка	Требования к использованию земельного участка	Требования к параметрам объекта капитального строительства			Требования к размещению объектов капитального строительства	
			Предельное количество этажей и (или) предельная высота зданий, строений, сооружений	Максимальный процент застройки в границах земельного участка, определяемый как отношение суммарной площади земельного участка, которая может быть застроена, ко всей площади земельного участка	Иные требования к параметрам объекта капитального строительства	Минимальные отступы от границ земельного участка в целях определения мест допустимого размещения зданий, строений, сооружений, за пределами которых запрещено строительство зданий, строений, сооружений	Иные требования к размещению объектов капитального строительства
1	2	3	4	5	6	7	8
-	-	-	-	-	-	-	-



### **3. Информация о расположенных в границах земельного участка объектах капитального строительства и объектах культурного наследия**

#### **3.1. Объекты капитального строительства**

Не имеется

#### **3.2. Объекты, включенные в единый государственный реестр объектов культурного наследия (памятников истории и культуры) народов Российской Федерации**

Не имеется

### **4. Информация о расчетных показателях минимально допустимого уровня обеспеченности территории объектами коммунальной, транспортной, социальной инфраструктур и расчетных показателях максимально допустимого уровня территориальной доступности указанных объектов для населения в случае, если земельный участок расположен в границах территории, в отношении которой предусматривается осуществление деятельности по комплексному и устойчивому развитию территории:**

Не заполняется

### **5. Информация об ограничениях использования земельного участка, в том числе если земельный участок полностью или частично расположен в границах зон с особыми условиями использования территорий**

1. Водоохранная зона водного объекта (в соответствии с Приложением №4 к постановлению Правительства Санкт-Петербурга от 21.06.2016 № 524):

1.1 Земельный участок частично расположен в границах зоны с особыми условиями использования территории.

1.2 Ограничения использования земельного участка определяются ст. 65 Водного кодекса Российской Федерации.

2. Прибрежная защитная полоса водного объекта (в соответствии с Приложением №4 к постановлению Правительства Санкт-Петербурга от 21.06.2016 № 524):

2.1 Земельный участок частично расположен в границах зоны с особыми условиями использования территории.

2.2 Ограничения использования земельного участка определяются ст. 65 Водного кодекса Российской Федерации.

3. Береговая полоса водного объекта (в соответствии с Приложением №4 к постановлению Правительства Санкт-Петербурга от 21.06.2016 № 524):

3.1 Земельный участок частично расположен в границах зоны с особыми условиями использования территории.

3.2 Ограничения использования земельного участка определяются ст. 6 Водного кодекса Российской Федерации.

4. Водоохранная зона водного объекта (в соответствии с кадастровой выпиской о земельном участке от 09.10.2019 №78/201/19-669316):

4.1 Земельный участок частично расположен в границах зоны с особыми условиями использования территории, площадь земельного участка, покрываемая зоной с особыми условиями использования территории, составляет 8626 кв.м.

4.2 Ограничения использования земельного участка определяются ст. 65 Водного кодекса Российской Федерации.

5. Прибрежная защитная полоса водного объекта (в соответствии с кадастровой выпиской о земельном участке от 09.10.2019 №78/201/19-669316):



5.1 Земельный участок частично расположен в границах зоны с особыми условиями использования территории, площадь земельного участка, покрываемая зоной с особыми условиями использования территории, составляет 8626 кв.м.

5.2 Ограничения использования земельного участка определяются ст. 65 Водного кодекса Российской Федерации.

Земельный участок (его часть) находится в границах ориентировочной санитарно-защитной зоны в соответствии с СанПиН 2.2.1/2.1.1.1200-03 «Санитарно-защитные зоны и санитарная классификация предприятий, сооружений и иных объектов». Подтверждение факта наличия либо отсутствия санитарно-защитной зоны в границах земельного участка (его части) и применение к земельному участку (его части) ограничений, связанных с размещением объектов капитального строительства в соответствии с постановлением Правительства РФ от 03.03.2018 № 222 «Об утверждении Правил установления санитарно-защитных зон и использования земельных участков, расположенных в границах санитарно-защитных зон», определяется в порядке, установленном законодательством Российской Федерации.

#### **6. Информация о границах зон с особыми условиями использования территорий, если земельный участок полностью или частично расположен в границах таких зон:**

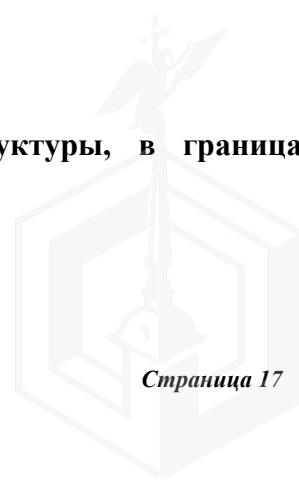
Наименование зоны с особыми условиями использования территории с указанием объекта, в отношении которого установлена такая зона	Перечень координат характерных точек в системе координат, используемой для ведения Единого государственного реестра недвижимости		
	Обозначение (номер) характерной точки	X	Y
Водоохранная зона водного объекта (в соответствии с Приложением №4 к постановлению Правительства Санкт-Петербурга от 21.06.2016 № 524)	-	-	-
Прибрежная защитная полоса водного объекта (в соответствии с Приложением №4 к постановлению Правительства Санкт-Петербурга от 21.06.2016 № 524)	-	-	-
Береговая полоса водного объекта (в соответствии с Приложением №4 к постановлению Правительства Санкт-Петербурга от 21.06.2016 № 524)	-	-	-
Водоохранная зона водного объекта (в соответствии с кадастровой выпиской о земельном участке от 09.10.2019 №78/201/19-669316)	1,5-48	см.Приложение	см.Приложение
Прибрежная защитная полоса водного объекта (в соответствии с кадастровой выпиской о земельном участке от 09.10.2019 №78/201/19-669316)	1,5-48	см.Приложение	см.Приложение

#### **7. Информация о границах зон действия публичных сервитутов**

Информация отсутствует

#### **8. Номер и (или) наименование элемента планировочной структуры, в границах которого расположен земельный участок**

-



## 9. Информация о технических условиях подключения (технологического присоединения) объектов капитального строительства к сетям инженерно-технического обеспечения, определенных с учетом программ комплексного развития систем коммунальной инфраструктуры поселения, городского округа

ГУП "Водоканал Санкт-Петербурга", технические условия подключения объекта капитального строительства к сетям инженерно-технического обеспечения от 22.05.2019 № ИСХ-02330/48:

Водоснабжение:

Подача воды питьевого качества из системы коммунального водоснабжения (максимальная подключаемая нагрузка) общим расходом 0,50 куб.м/час (12,00 куб.м/сут), в том числе на:

- хозяйственно-питьевые нужды 0,40 куб.м/час (9,6 куб.м/сут), а также на нужды пожаротушения (в том числе из резервуаров запаса воды с установкой их на территории земельного участка заказчика в случае необходимости);

- полив территории 0,10 куб.м/час (2,40 куб.м/сут), возможна.

Точка подключения на границе земельного участка.

Водоотведение:

Сброс бытовых сточных вод (максимальная подключаемая нагрузка) общим расходом 0,61 куб.м/час (14,64 куб.м/сут) в сети коммунальной канализации возможен.

Точка подключения на границе земельного участка.

Сброс поверхностных сточных вод с кровли и прилегающей территории и дренажных вод может быть осуществлен самостоятельно на основании проектного решения, имеющего положительные заключения, в соответствии с требованиями государственных санитарно-эпидемиологических правил и нормативов.

Срок подключения объекта капитального строительства к сетям инженерно-технического обеспечения: не более 18 месяцев с даты заключения договора о подключении (технологическом присоединении) к централизованной системе холодного водоснабжения и договора о подключении (технологическом присоединении) к централизованной системе водоотведения.

Ранее выданные технические условия № 48-15-12545/17-0-1 от 29.09.2017.

Срок действия настоящих технических условий три года.

## 10. Реквизиты нормативных правовых актов субъекта Российской Федерации, муниципальных правовых актов, устанавливающих требования к благоустройству территории

Закон Санкт-Петербурга «О благоустройстве в Санкт-Петербурге» от 25.12.2015 №891-180.

## 11. Информация о красных линиях:

Обозначение (номер) характерной точки	Перечень координат характерных точек в системе координат, используемой для ведения Единого государственного реестра недвижимости	
	X	Y
-	-	-



## Описание границ земельного участка.

Обозначение (номер) характерной точки	Перечень координат характерных точек в системе координат, используемой для ведения Единого государственного реестра недвижимости	
	X	Y
1	103837.81	101143.42
2	103785.24	101130
3	103731.50	101335.20
4	103719.49	101386.69
5	103713.46	101438.69
6	103716.80	101440.89
7	103718.78	101441.23
8	103727.79	101441.14
9	103732.76	101440.75
10	103740.93	101437.97
11	103761.39	101431.74
12	103764.54	101430.34
13	103833.99	101142.44
14	103834.22	101148.64
15	103833.55	101150.86
16	103823.99	101178.55
17	103820.99	101184.11
18	103814.20	101193.56
19	103806.42	101199.57
20	103800.08	101207.80
21	103795.97	101210.91
22	103787.74	101219.03
23	103776.40	101233.70
24	103773.17	101239.37
25	103768.17	101251.50
26	103764.94	101260.39
27	103763.28	101266.73
28	103761.94	101274.96
29	103759.61	101287.19
30	103757.94	101300.20
31	103757.38	101306.87
32	103758.16	101315.10
33	103759.83	101328
34	103761.27	101337
35	103762.72	101344.12
36	103765.17	101351.68
37	103767.61	101358.35
38	103769.73	101365.91
39	103771.39	101372.14
40	103771.39	101372.36
41	103765.72	101377.03
42	103759.38	101383.04
43	103755.16	101385.48
44	103747.60	101388.93

Приложение к градостроительному плану

Обозначение (номер) характерной точки	Перечень координат характерных точек в системе координат, используемой для ведения Единого государственного реестра недвижимости	
	X	Y
45	103739.81	101391.27
46	103729.25	101394.49
47	103718.80	101398.05
48	103718.16	101398.19

